

# CAMINO NATURAL ANAGA - CHASNA

Guía de  
**Caminos  
Naturales**  
de España



**TELÉFONOS DE INTERÉS:**

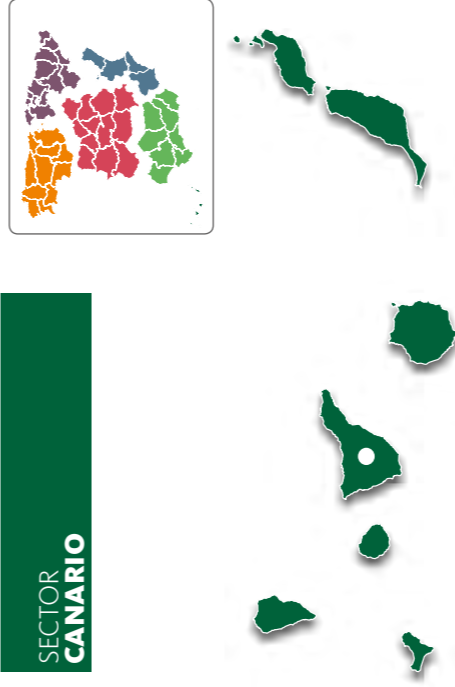
- Atención ciudadana del Cabildo Insular de Tenerife: 901 501 901

## LA EXPLOSIÓN DE LA NATURALEZA TINEFERFEÑA

El Camino Natural de Anaga-Chasna es uno de los dos senderos de gran recorrido de Tenerife, una ruta que atraviesa los espacios forestales y las cumbres de la isla para el deleite del viajero, que durante el camino tendrá el privilegio de admirar los grandes contrastes del paisaje tinerfeño, desde la exuberancia de la vegetación hasta las caprichosas formaciones volcánicas, coronadas por el imponente Pico del Teide. La isla de Tenerife es la mayor y más alta de las siete islas del archipiélago canario. Cuenta con 43 espacios naturales protegidos distribuidos por toda la isla, lo que supone un 45% de su superficie total. Este alto grado de protección del territorio da una idea de la variedad y singularidad de los ecosistemas y paisajes que se pueden encontrar en un espacio menor que cualquiera de las provincias españolas.

Desde 1993 el Programa de Caminos Naturales del Ministerio de Agricultura, Alimentación y Medio Ambiente, tiene como objetivo la recuperación de antiguas infraestructuras que han caído en desuso: líneas de ferrocarril, vías pecuarias o caminos tradicionales, para el uso y disfrute del ciudadano.

Estas rutas nos acercan al medio rural para descubrir la biodiversidad y belleza de nuestro valioso patrimonio natural, y conocer los pueblos, monumentos, tradiciones y gentes que componen el singular paisaje cultural de nuestro territorio. Te invitamos a recorrerlos y te ofrecemos las claves para disfrutar de este viaje. En este folleto encontrarás una breve descripción del Camino Natural de Anaga - Chasna y la cartografía necesaria para realizar el recorrido, junto con recomendaciones para aprovechar al máximo esta experiencia. Sólo te pedimos una cosa: no olvides dejarlo todo como lo encontramos. La conservación de estos caminos es también tu responsabilidad.



SECTOR  
**CANARIO**

SECTOR  
**CANARIO**  
CAMINO NATURAL  
**ANAGA - CHASNA**

El Camino Natural de Anaga-Chasna (GR-131) es uno de los dos senderos de gran recorrido de la isla. Atraviesa la zona central de la isla en dirección suroeste, desde la población de La Esperanza hasta el casco histórico de Arona. Debido a su longitud, pasando los 90 kilómetros, el camino se divide en cinco etapas.

### ETAPA 1. LA ESPERANZA A LA CALERA

1. La primera etapa parte de La Esperanza, capital del municipio de El Rosario, entrando en el bosque del Adelantado, vestigio de un bosque de laurisilva. Fuera del pueblo, el sendero transita entre pinares de pino radiata y canario, llegando al desvío que lleva hasta el área recreativa y mirador de La Vica. El camino alterna sendas y pistas forestales hasta llegar al área de descanso de Siete Fuentes, donde comienza una fuerte ascensión por un sendero zigzagueante. Una vez alcanzadas las cotas de mayor altitud se bordean numerosos barrancos entre bosques de pinos y brezos. Una pista forestal lleva, en primer lugar, a la Casa del Agua, más tarde, al área de descanso de Pedro Gill y, finalmente al área recreativa de La Caldera

### ETAPA 2. LA CALERA A EL PORTILLO

2. Desde la zona de La Caldera se puede contemplar una espectacular panorámica del Valle de La Ortava y de la isla de La Palma. El sendero se adentra en un bosque de pinar y brezos llegando hasta el área de descanso conocida como el Pino o Fuente del Dornajito. El bosque se va transformando en monteverde, predominando especies características de la laurisilva. En su ascenso, el camino

nos adentra en un pinar cada vez más denso, acompañado de las especies de matorral características de estas altitudes, como la retama del Teide y el codeso. El bosque se termina y comienza la subida al centro de visitantes de El Portillo, en el Parque Nacional del Teide.

### ETAPA 3. EL PORTILLO A PARADOR DE TURISMO

3. Desde El Portillo el camino sigue la pista de las Siete Cañadas (Camino Real de Chasna), por un paisaje singular entre flora endémica. El sendero recorre el Circo de Las Cañadas en su base, pudiendo admirar durante todo el recorrido la inmensidad del Teide. De camino también se pueden observar singulares formaciones de origen volcánico, como La Papelera y El Palomar, que se alternan con las cañadas que dan nombre a este sendero. Por el camino se pueden encontrar asentamientos guanches, utilizados por pastores, llegando a la Cañada del Montón de Trigo, un llano que se extiende bajo el frente de lava donde se forma una gran charca en invierno. Llegados a este punto, se puede continuar la pista hasta el Parador Nacional de Turismo (Parador de Las Cañadas del Teide) o bien continuar por la siguiente etapa del Camino Natural, hacia la Degollada (collado) de Guajara

### ETAPA 4. PARADOR DE TURISMO A VILAFIOR

4. Volviendo a la Cañada del Montón de trigo, el camino asciende en pendiente constante hasta la Degollada de Guajara, emplazamiento que permite una panorámica del Circo de Las Cañadas, de Pico Viejo, Montaña Blanca y del propio Pico del Teide. Una vez superado el collado, se inicia el descenso, alternándose los terrenos poblados de pinar y de matorral de cumbre, llegando a pinares de mayor grado de desarrollo. El camino pasa junto a las ruinas de la Casa de Marrubial y, más adelante, por una

zona de descanso junto a un pino de grandes dimensiones. Se dirige después hacia Vilafior, el pueblo de mayor altitud de Canarias, situado a 1.400 metros de altura. En este último tramo de la etapa, el Camino Real de Chasna está trazado entre muros de piedra en seco y su firme se encuentra perfectamente conservado. Una vez en Vilafior, las señales del camino conducen a la plaza de San Pedro, donde se encuentra la iglesia del mismo nombre, uno de los edificios religiosos más antiguos de la isla.

### ETAPA 5. VILAFIOR A ARONA

5. Desde la iglesia de San Pedro, el camino continúa en ascenso hasta la ermita de San Roque. Al ir ascendiendo, el sendero se adentra en el Parque Natural de La Corona Forestal, pasando junto al depósito municipal de aguas, hasta llegar a una zona denominada Las Corrujas. A partir de aquí, se desciende penetrando en el Paisaje Protegido de Ifronche, donde el pinar se alterna con algunas terrazas de cultivo, pasando por el puente del Guayero, que atraviesa el barranco de Las Góteras, la zona de mayor interés florístico de Ifronche. Hasta el final del sendero, se pueden observar antiguas eras de trilla circulares. Una vez en la base del Roque Imoque, el camino se adentra en la Reserva Natural Especial del Barranco del Inferno, desde donde se divisa el pueblo de Adeje y Los Cristianos, así como las islas de La Gomera y La Palma. En este último tramo del camino también destaca la presencia del Roque del Conde, en cuya cima se encuentran algunos restos de grabados aborígenes, y de la vegetación característica de la zona. Continuando por el barranco de El Rey se llega hasta el barrio de Vento de Arona y, después de atravesar sus calles, al casco histórico de esta localidad. Allí, en la plaza de la Salud, donde se encuentran la iglesia y el ayuntamiento, concluye esta ruta.



El camino comienza en el parque de El Adelantado, en La Esperanza



Vista del pico del Teide y el Parador a sus pies


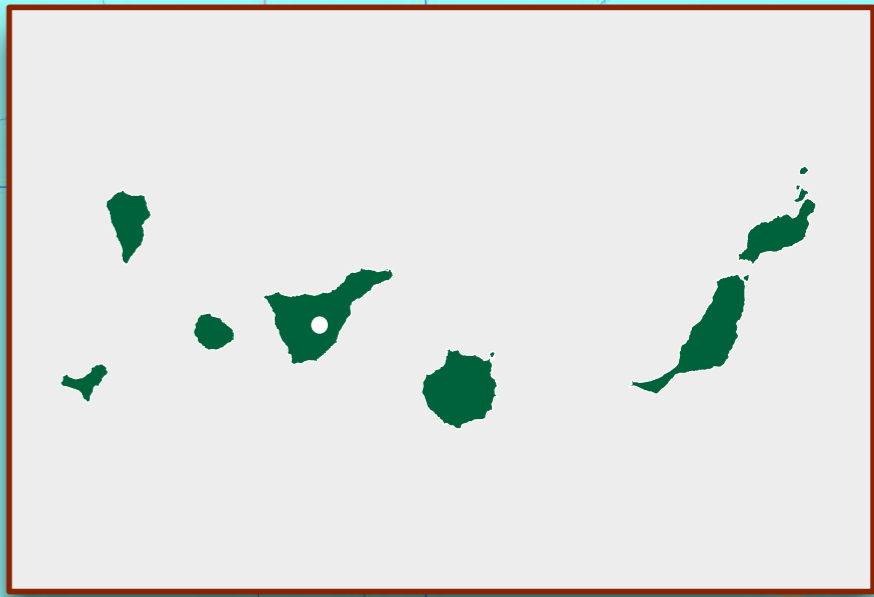
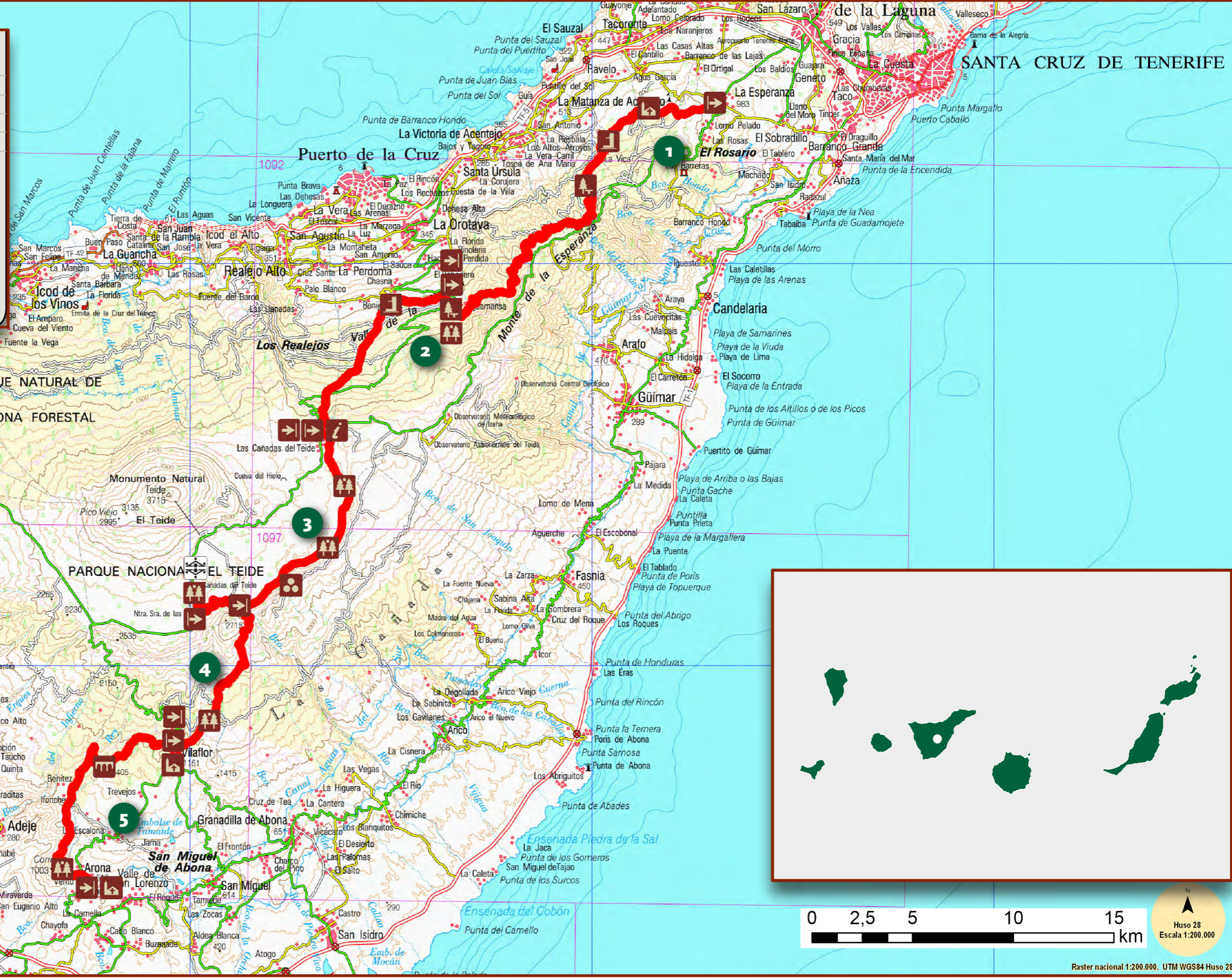
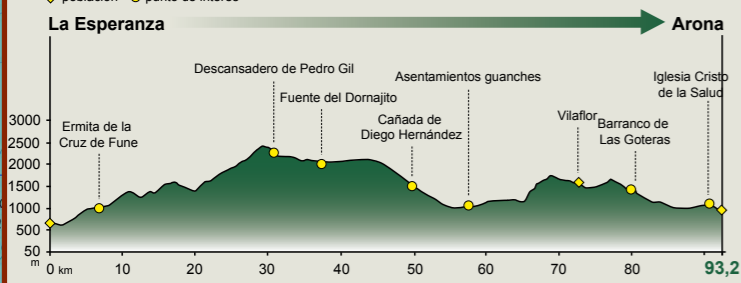


Pinos canarios (Pinus canariensis) entre la niebla

### MIDE

Severidad del medio natural	2		Desnivel subida	3630 m
Orientación en el itinerario	1		Desnivel bajada	3340 m
Dificultad en el desplazamiento	2		LONGITUD RUTA	93,2 km
Cantidad de esfuerzo necesario	5		HORARIO	27 h **

\*\* Siete jornadas de 4-5 horas cada una



Raster nacional 1:200.000. UTM WGS84 Huso 28

SECTOR CANARIO



## CAMINO NATURAL ANAGA - CHASNA

- Inicio de etapa
- Final de etapa
- Área de descanso
- Información
- Área de interés natural
- Edificio religioso
- Puente
- Ruinas
- Fuente
- Parador