

ATMÓSFERA

7.1.1.1 ZONAS Y AGLOMERACIONES: Análisis autonómico de las zonas y aglomeraciones para evaluación de la calidad del aire, 2015

Comunidad Autónoma	Código de la zona	Nombre de La Zona	Superficie (km ²)	Población (habitantes)	Tipo de zona	
ANDALUCÍA	ES0104	ZONA INDUSTRIAL DE BAHÍA DE ALGECIRAS	56.475	234.812	No aglom.	
	ES0108	ZONA INDUSTRIAL DE BAILÉN	11.781	18.243	No aglom.	
	ES0111	CÓRDOBA	14.103	327.362	Aglom.	
	ES0116	ZONA INDUSTRIAL DE CARBONERAS	69.588	35.894	No aglom.	
	ES0118	GRANADA Y ÁREA METROPOLITANA	55.932	480.606	Aglom.	
	ES0119	MÁLAGA Y COSTA DEL SOL	123.906	1.208.687	Aglom.	
	ES0121	NUEVA ZONA INDUSTRIAL DE HUELVA	107.255	238.758	No aglom.	
	ES0122	NUEVA ZONA DE NÚCLEOS DE 50.000 A 250.000 HABITANTES	13.146	516.073	No aglom.	
	ES0123	NUEVAS ZONAS RURALES	769.823	3.293.396	Aglom.	
	ES0124	NUEVA ZONA DE LA BAHÍA DE CÁDIZ	188.745	757.714	No aglom.	
	ES0125	NUEVA ZONA SEVILLA Y ÁREA METROPOLITANA	218.352	1.282.260	Aglom.	
	ES0126	NUEVAS ZONAS RURALES 2	768.045	3.284.912	No aglom.	
	ES0127	NUEVA ZONA INDUSTRIAL DE PUENTE NUEVO	66.215	5.238	No aglom.	
	ES0128	ZONA VILLANUEVA DEL ARZOBISPO	1.778	8.484	No aglom.	
	ARAGÓN	ES0201	PIRINEOS	16.922	217.471	No aglom.
		ES0202	VALLE DEL EBRO	10.507	223.267	No aglom.
		ES0203	BAJO ARAGÓN	4.452	61.168	No aglom.
ES0204		CORDILLERA IBERICA	15.677	158.952	No aglom.	
ES0205		ZARAGOZA	974	682.004	Aglom.	
ASTURIAS (PRINCIPADO DE)	ES0206	ARAGÓN (SIN AGLOMERACIONES)	47.558	660.858	No aglom.	
	ES0301	ASTURIAS OCCIDENTAL	4.607	90.156	No aglom.	
	ES0302	ASTURIAS CENTRAL	3.176	646.352	No aglom.	
	ES0303	ASTURIAS ORIENTAL	2.776	80.979	No aglom.	
	ES0304	GIJÓN	44	264.000	Aglom.	
BALEARES (ISLAS)	ES0305	ASTURIAS	10.603	1.081.487	No aglom.	
	ES0401	PALMA	74	393.181	Aglom.	
	ES0402	SIERRA DE TRAMUNTANA	740	56.981	No aglom.	
	ES0409	MENORCA-MAÓ-ES CASTELL	47	40.497	No aglom.	
	ES0410	RESTO MENORCA	650	54.681	No aglom.	
CANARIAS	ES0411	EIVISSA	11	49.768	No aglom.	
	ES0412	RESTO EIVISSA-FORMENTERA	643	98.346	No aglom.	
	ES0413	RESTO MALLORCA	2.827	425.985	No aglom.	
	ES0501	LAS PALMAS DE GRAN CANARIA	10.055	382.296	Aglom.	
	ES0504	FUERTEVENTURA Y LANZAROTE	250.567	248.588	No aglom.	
	ES0508	LA PALMA, LA GOMERA Y EL HIERRO	134.649	118.851	No aglom.	
	ES0509	NORTE DE GRAN CANARIA	50.984	143.409	No aglom.	
	ES0510	SUR DE GRAN CANARIA	94.972	326.520	Aglom.	
	ES0511	STA. CRUZ DE TENERIFE-S. CRISTOBAL DE LA LAGUNA	1.731	331.689	Aglom.	
	ES0512	NORTE DE TENERIFE	74.677	268.833	Aglom.	
CANTABRIA	ES0513	SUR DE TENERIFE	112.477	298.158	Aglom.	
	ES0601	BAHÍA DE SANTANDER	10.654	231.768	Aglom.	
	ES0602	COMARCA DE TORRELAVEGA	18.626	88.206	No aglom.	
	ES0603	CANTABRIA ZONA LITORAL	14.624	215.717	No aglom.	
	ES0604	CANTABRIA ZONA INTERIOR	349.739	56.197	No aglom.	
CASTILLA-LA MANCHA	ES0705	COMARCA DE PUERTOLLANO	33.043	71.687	No aglom.	
	ES0706	ZONA INDUSTRIAL DEL NORTE	8.836	692.179	No aglom.	
	ES0709	CASTILLA-LA MANCHA	79.412	2.047.980	No aglom.	
	ES0710	RESTO DE CASTILLA-LA MANCHA 1	76.108	1.976.293	No aglom.	
	ES0711	RESTO DE CASTILLA-LA MANCHA 2	74.177	1.789.199	No aglom.	
	ES0712	RESTO DE CASTILLA-LA MANCHA 3	65.520	1.225.382	No aglom.	
	ES0713	RESTO DE CASTILLA-LA MANCHA 4	47.494	1.132.331	No aglom.	
	ES0714	CORREDOR DEL HENARES	1.931	187.094	No aglom.	
	ES0715	CUENCA	1.752	58.732	No aglom.	
	ES0716	MONTES DE GUADALAJARA	7.792	26.833	No aglom.	
	ES0717	MONTES DE TOLEDO	11.986	124.950	No aglom.	
	CASTILLA Y LEÓN	ES0801	AGLOMERACIÓN BURGOS	2.805	188.183	Aglom.
		ES0802	AGLOMERACIÓN LEÓN	4.684	201.607	Aglom.
		ES0803	AGLOMERACIÓN SALAMANCA	2.601	195.780	Aglom.
		ES0804	AGLOMERACIÓN VALLADOLID	3.583	371.978	Aglom.
ES0815		TERRITORIO DE CYL	94.223	2.559.515	No aglom.	
ES0816		MUNICIPIOS INDUSTRIALES DE CYL	3.815	93.824	No aglom.	
ES0817		CERRATO	6.223	103.999	No aglom.	
ES0818		MUNICIPIOS MEDIANOS DE CYL	13.172	235.424	No aglom.	
ES0819		MONTAÑAS DEL NOROESTE DE CYL	118.319	120.075	No aglom.	
ES0820		BIERZO	14.618	117.276	No aglom.	
ES0821		MESETA CENTRAL DE CYL	77.241	931.369	No aglom.	
ES0822		CUENCA DEL EBRO DE CYL	4.353	79.654	No aglom.	
ES0823		DUERO NORTE DE CYL	27.260	403.334	No aglom.	
ES0824		DUERO SUR DE CYL	24.298	357.779	No aglom.	
CATALUÑA		ES0825	MONTAÑA NORTE DE CYL	11.835	120.726	No aglom.
	ES0826	MONTAÑA SUR DE CYL	9.946	375.165	No aglom.	
	ES0827	VALLE DEL TIÉTARVY ALBERCHE	1.079	33.676	No aglom.	
	ES0828	SORIA Y DEMANDA	126.219	114.357	No aglom.	
	ES0901	ÁREA DE BARCELONA	343	2.866.223	Aglom.	
	ES0902	VALLÉS-BAIX LLOBREGAT	1.180	1.406.512	Aglom.	
	ES0903	PENEDÈS - GARRAF	1.421	465.441	No aglom.	
	ES0904	CAMP DE TARRAGONA	1.047	568.541	No aglom.	
	ES0905	CATALUNYA CENTRAL	2.763	289.857	No aglom.	
	ES0906	PLANA DE VIC	801	146.822	No aglom.	
	ES0907	MARESME	503	523.061	No aglom.	
	ES0908	COMARQUES DE GIRONA	3.683	409.009	No aglom.	
	ES0909	EMPORDÀ	1.349	263.855	No aglom.	
	ES0910	ALT LLOBREGAT	2.095	65.235	No aglom.	
	COMUNIDAD VALENCIANA	ES0911	PIRINEU ORIENTAL	2.792	64.166	No aglom.
ES0912		PIRINEU OCCIDENTAL	3.003	26.528	No aglom.	
ES0913		PREPIRINEU	2.468	23.227	No aglom.	
ES0914		TERRES DE PONENT	4.708	371.938	No aglom.	
ES0915		TERRES DE L'EBRE	4.001	208.724	No aglom.	
ES1001		CERVOL-ELS PORTS. ÀREA COSTERA	1.213	11.310	No aglom.	
ES1002		CERVOL-ELS PORTS. ÀREA INTERIOR	1.964	15.983	No aglom.	
ES1003		MJARES-PENAGOLOSA. ÀREA COSTERA	1.006	229.025	No aglom.	
ES1004		MJARES-PENAGOLOSA. ÀREA INTERIOR	1.221	10.299	No aglom.	
ES1005		PALANCIA-JAVALAMBRE. ÀREA COSTERA	436	140.249	No aglom.	
ES1006		PALANCIA-JAVALAMBRE. ÀREA INTERIOR	966	25.602	No aglom.	
ES1007		TURIA. ÀREA COSTERA	1.087	328.815	No aglom.	
ES1008		TURIA. ÀREA INTERIOR	2.152	49.433	No aglom.	
ES1009		JUCAR-CABRIEL. ÀREA COSTERA	1.250	305.627	No aglom.	
ES1010		JUCAR-CABRIEL. ÀREA INTERIOR	3.950	84.025	No aglom.	
ES1011	BÈTICA-SERPIS. ÀREA COSTERA	1.777	491.569	No aglom.		
ES1012	BÈTICA-SERPIS. ÀREA INTERIOR	2.228	253.398	No aglom.		
ES1013	SEGURA-VINALOPÒ. ÀREA COSTERA	2.177	814.327	No aglom.		

Comunidad Autónoma	Código de la zona	Nombre de La Zona	Superficie (km ²)	Población (habitantes)	Tipo de zona	
EXTREMADURA	ES1014	SEGURA-VINALOPO. ÁREA INTERIOR	798	173.100	No aglom.	
	ES1015	CASTELLÓ	69	180.204	Aglom.	
	ES1016	L'HORTA	59	1.373.037	Aglom.	
	ES1017	ALACANT	123	334.678	Aglom.	
	ES1018	ELX	6	230.587	Aglom.	
	ES1101	CÁCERES	9	94.179	Aglom.	
	ES1102	BADAJOS	14	150.376	Aglom.	
	ES1103	NÚCLEOS DE POBLACIÓN DE MÁS DE 20.000 HABITANTES	1.967	194.887	No aglom.	
	ES1104	EXTREMADURA RURAL	39.689	667.778	No aglom.	
	ES1204	LUGO	3.298	98.560	Aglom.	
GALICIA	ES1205	OURENSE	846	106.905	Aglom.	
	ES1206	PONTEVEDRA	1.183	82.946	Aglom.	
	ES1215	A MARIÑA	1.748	17.485	No aglom.	
	ES1217	ARTEIXO	937	30.857	No aglom.	
	ES1218	GALICIA	295.748	2.748.695	No aglom.	
	ES1219	A CORUÑA + ÁREA METROPOLITANA	184	332.836	Aglom.	
	ES1220	SANTIAGO+ ÁREA METROPOLITANA	300	125.775	Aglom.	
	ES1221	VIGO + ÁREA METROPOLITANA	4.194	402.737	Aglom.	
	ES1222	ZONA NORTE GALICIA	1.902.679	958.080	No aglom.	
	ES1223	ZONA SUR	89.624	530.893	No aglom.	
	ES1224	FERROL + ÁREA METROPOLITANA	14.961	109.963	Aglom.	
	ES1225	OURAL	3.307	15.301	No aglom.	
	ES1226	GALICIA RURAL SO2	2.738.989	1.425.330	No aglom.	
	ES1227	GALICIA RURAL CO, PM25, NOX NO2	2.798.989	1.488.973	No aglom.	
	ES1228	GALICIA RURAL PM10	2.772.089	1.440.631	No aglom.	
MADRID	ES1301	MADRID	604	3.237.937	Aglom.	
	ES1308	CORREDOR DEL HENARES	915	945.954	Aglom.	
	ES1309	URBANA SUR	1.414	1.443.744	Aglom.	
	ES1310	URBANA NOROESTE	1.012	659.952	Aglom.	
	ES1311	SIERRA NORTE	1.952	109.180	No aglom.	
	ES1312	CUENCA DEL ALBERCHE	1.172	83.273	No aglom.	
	ES1313	CUENCA DEL TAJUÑA	942	46.201	No aglom.	
	ES1314	COMUNIDAD DE MADRID	7.407	3.288.304	Aglom.	
	ES1401	COMUNIDAD DE MURCIA NORTE	716.943	262.737	No aglom.	
	ES1402	COMUNIDAD DE MURCIA CENTRO	127.171	249.044	No aglom.	
MURCIA (REGIÓN DE)	ES1404	VALLE DE ESCOMBRERAS	598	22.954	No aglom.	
	ES1406	CARTAGENA	1.464	167.614	Aglom.	
	ES1407	CIUDAD DE MURCIA	27.647	530.100	Aglom.	
	ES1408	LITORAL-MAR MENOR	238.801	229.845	No aglom.	
	ES1409	REGIÓN DE MURCIA	1.131.182	1.462.294	No aglom.	
	NAVARRA (COMUNIDAD FORAL)	ES1501	MONTAÑA DE LA COMUNIDAD DE NAVARRA	3.209	45.546	No aglom.
		ES1502	ZONA MEDIA DE LA COMUNIDAD DE NAVARRA	2.556	73.436	No aglom.
		ES1503	RIBERA DE LA COMUNIDAD DE NAVARRA	4.509	196.781	No aglom.
		ES1504	COMARCA DE PAMPLONA	117	328.688	Aglom.
		PAÍS VASCO	ES1505	COMUNIDAD DE NAVARRA	10.391	644.451
ES1601			ENCARTACIONES - ALTO NERVION	9.692	70.264	No aglom.
ES1602	BAJO NERVION		378	880.095	Aglom.	
ES1603	KOSTALDEA		9.922	178.703	No aglom.	
ES1604	DONOSTIALDEA		3.484	373.767	Aglom.	
ES1605	ALTO IBAIZABAL - ALTO DEBA		9.429	195.710	No aglom.	
ES1606	GOIHERRI		9.179	147.149	No aglom.	
ES1607	LLANADA ALAVESA		13.056	237.958	No aglom.	
ES1608	PAIS VASCO RIBERA		13.769	17.542	No aglom.	
ES1609	PAIS VASCO		7.231	2.101.188	No aglom.	
RIOJA (LA)	ES1610	LITORAL	810	551.095	No aglom.	
	ES1611	BILBAO-BARAKALDO	707	431.763	Aglom.	
	ES1612	VALLES CANTÁBRICOS	37.196	842.861	No aglom.	
	ES1613	CUENCAS INTERIORES	23.149	264.699	No aglom.	
	ES1614	VALLE DEL EBRO	3.158	10.770	No aglom.	
	ES1704	LOGROÑO	2.044	160.792	Aglom.	
	ES1705	LA RIOJA	502.187	156.261	No aglom.	

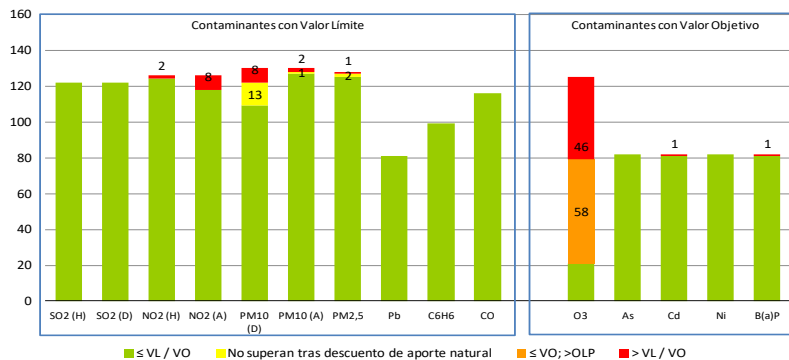
Se puede encontrar más información sobre la zonificación del año 2015 en:

http://www.mapama.gob.es/es/calidad-y-evaluacion-ambiental/temas/atmosfera-y-calidad-del-aire/zonificacion_2015_tcm7-432631.pdf

El gráfico muestra el resultado de la evaluación de la calidad del aire 2015, más información en:

http://www.mapama.gob.es/es/calidad-y-evaluacion-ambiental/temas/atmosfera-y-calidad-del-aire/informeevaluacioncalidadairespana2015_tcm7-432931.pdf

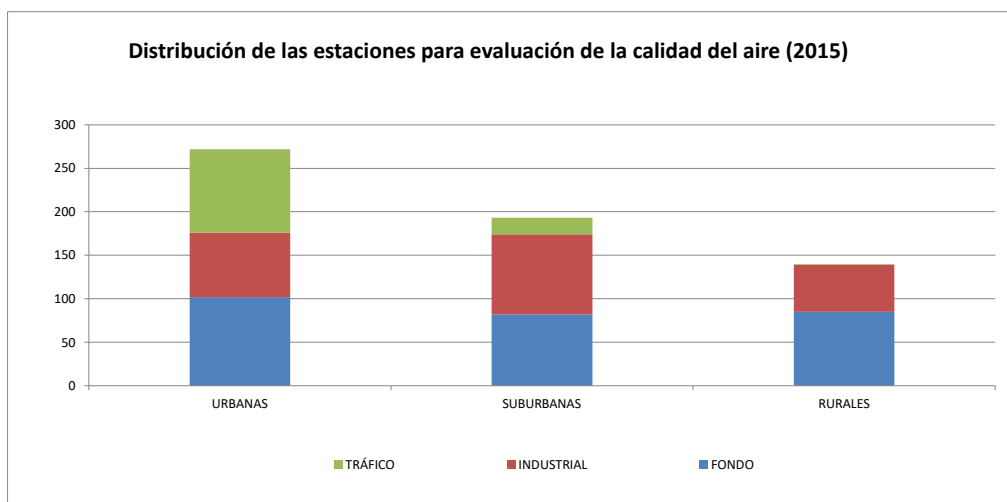
Resumen de las superaciones en 2015 por contaminante



ATMÓSFERA

7.1.2.1 ESTACIONES: Análisis autonómico de las estaciones según tipo, 2015

Comunidad Autónoma	Urbanas				Suburbanas				Rurales				Total estaciones
	Fondo	Industrial	Tráfico	Total	Fondo	Industrial	Tráfico	Total	Fondo	Industrial	Tráfico	Total	
ANDALUCÍA	14	19	8	41	9	22	1	32	8	8	0	16	89
ARAGÓN	3	3	2	8	0	0	2	2	4	4	0	8	18
ASTURIAS (PRINCIPADO DE)	1	3	9	13	2	5	0	7	1	1	0	2	22
BALEARES (ISLAS)	1	1	1	3	3	4	0	7	9	0	0	9	19
CANARIAS	8	25	3	36	6	8	0	14	3	1	0	4	54
CANTABRIA	6	1	2	9	0	1	0	1	1	0	0	1	11
CASTILLA Y LEÓN	1	5	12	18	3	8	0	11	5	7	0	12	41
CASTILLA-LA MANCHA	7	3	0	10	1	1	0	2	2	0	0	2	14
CATALUÑA	25	1	10	36	31	14	10	55	23	8	1	32	123
COMUNIDAD VALENCIANA	5	7	12	24	12	9	0	21	12	4	0	16	61
EXTREMADURA	3	0	0	3	2	0	0	2	2	0	0	2	7
GALICIA	3	1	7	11	3	11	0	14	4	17	0	21	46
MADRID	18	2	16	36	8	0	1	9	5	0	0	5	50
MURCIA (REGIÓN DE)	1	0	0	1	0	5	1	6	1	0	0	1	8
NAVARRA (COMUNIDAD FORAL)	2	0	1	3	1	1	0	2	2	0	0	2	7
PAÍS VASCO	3	3	13	19	1	3	4	8	3	0	0	3	30
RIOJA (LA)	1	0	0	1	0	0	0	0	0	4	0	4	5
ESPAÑA	102	74	96	272	82	92	19	193	85	54	1	140	605



ATMÓSFERA

7.1.3.1 CUMPLIMIENTO DE LOS VALORES DE LEGISLACIÓN: Serie histórica del cumplimiento de los valores de legislación por contaminante a nivel nacional

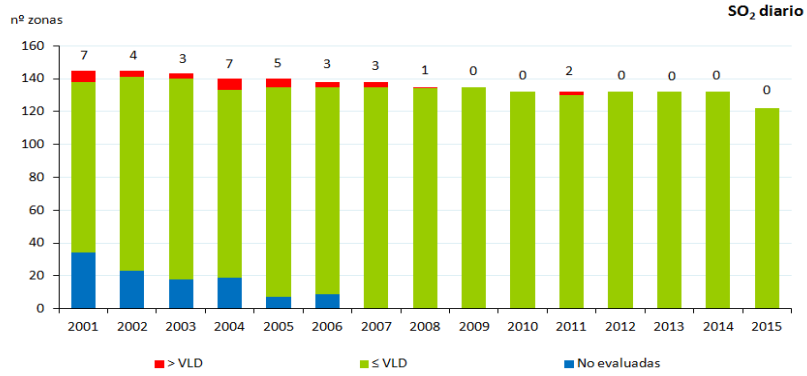
LEYENDA (nº de zonas)		2001	2002	2003	2004	2005	2006	2007	2008	2009	2010	2011	2012	2013	2014	2015
SO2 (VLD)	no evaluado	34	23	18	19	7	9									
	<=VLD	104	118	122	114	128	126	135	134	135	132	130	132	132	132	122
	>VLD	7	4	3	7	5	3	1				2				
TOTAL		145	145	143	140	140	138	138	135	135	132	132	132	132	132	122
SO2 (VLH)	no evaluado	34	22	18	19	7	9									
	<=VLH	107	119	119	116	127	125	134	133	135	132	131	132	132	132	122
	VL-VL+MDT	1	1	4	2											
>VLH	3	3	2	3	6	4	4	2			1					
TOTAL		145	145	143	140	140	138	138	135	135	132	132	132	132	132	122
NO2 (VLA)	no evaluado	35	24	19	19	10	10									
	<=VLA	91	104	108	108	109	111	119	126	125	125	126	127	128	128	118
	VL-VL+MDT	16	14	14	9	12	8	10	5	4			3	1	1	
>VLA	3	3	2	4	9	9	9	6	8	9	8	4	5	5	8	
TOTAL		145	145	143	140	140	138	138	137	137	134	134	134	134	134	126
NO2 (VLH)	no evaluado	35	23	19	19	10	10									
	<=VLH	108	120	120	115	123	123	129	133	134	133	131	132	133	133	124
	VL-VL+MDT	2	2	4	4	6	2	5	1							
>VLH				2	1	3	4	3	3	1	3	2	1	1	2	
TOTAL		145	145	143	140	140	138	138	137	137	134	134	134	134	134	126
PM10 (VLA)	no evaluado	60	33	27	33	13	10									
	<=VLA	58	88	95	84	91	88	106	124	131	134	133	134	134	134	127
	VL-VL+MDT	14	11	7	4											
>VLA	10	10	10	12	26	29	21	6	2	1	1	1	1	1	2	
Deja de superar tras descuento de fuentes naturales		3	3	4	7	10	11	11	8	5		1				
TOTAL		145	145	143	140	140	138	138	138	138	135	135	135	135	135	130
PM10 (VLD)	no evaluado	63	33	27	33	13	10									
	<=VLD	47	71	78	62	62	67	81	102	116	118	114	115	128	128	109
	VL-VL+MDT	26	28	14	11											
>VLD	6	8	16	21	47	49	42	21	11	7	10	9	6	3	8	
Deja de superar tras descuento de fuentes naturales		3	5	8	13	18	12	15	15	11	10	11	11	1	4	13
TOTAL		145	145	143	140	140	138	138	138	138	135	135	135	135	135	130
PM2.5 (VLA)	no evaluado															
	<=VLA									7	131	135	135	135	135	127
	>VLA															1
Deja de superar tras descuento de fuentes naturales																2
TOTAL										138	135	135	135	135	135	130
C6H6 (VLA)	no evaluado			83	67	56	62	1	3							
	<=VLA			58	73	83	76	137	119	125	122	122	122	119	119	99
	VL-VL+MDT			2		1										
TOTAL				143	140	140	138	138	122	125	122	122	122	119	119	99
CO (VLA)	no evaluado			34	44	29	13									
	<=VLA			109	96	110	125	138	134	134	131	131	128	128	128	116
	>VLA					1										
TOTAL				143	140	140	138	138	134	134	131	131	128	128	128	116
Pb (VLA)	no evaluado	61	53	59	76	69	23	44								
	<=VLA	84	92	84	64	71	115	94	87	81	81	81	81	81	81	81
	>VLA															
TOTAL		145	145	143	140	140	138	138	87	81	81	81	81	81	81	81
O3 (VOS)	no evaluado				36	16	15									
	<=O3P				13	24	17	24	24	11	3	2	4	10	17	21
	O3P-VO				51	48	53	62	67	82	89	82	80	78	74	58
>VO				40	52	53	52	45	43	43	51	51	47	44	46	
TOTAL					140	140	138	138	136	136	135	135	135	135	135	125
As (VOA)	<=VOA								75	75	76	76	82	82	82	82
	>VOA								1	1						
	TOTAL								76	76	76	76	82	82	82	82
Cd (VOA)	<=VOA								76	76	75	76	82	82	82	81
	>VOA										1				1	
	TOTAL								76	76	76	76	82	82	82	82
Ni (VOA)	<=VOA								76	75	75	76	81	82	81	82
	>VOA									1	1		1		1	
	TOTAL								76	76	76	76	82	82	82	82
B(a)P (VOA)	no evaluado								3	1						
	<=VOA								73	75	76	76	82	81	82	81
	>VOA													1	1	
TOTAL									76	76	76	76	82	82	82	82

Se puede encontrar más información sobre la evolución del cumplimiento de los valores legislados desagregado a nivel de zona en: http://www.mapama.gob.es/es/calidad-y-evaluacion-ambiental/temas/atmosfera-y-calidad-del-aire/evolucion_calidad_del_aire_2001_2015_tcm7-435197.xls

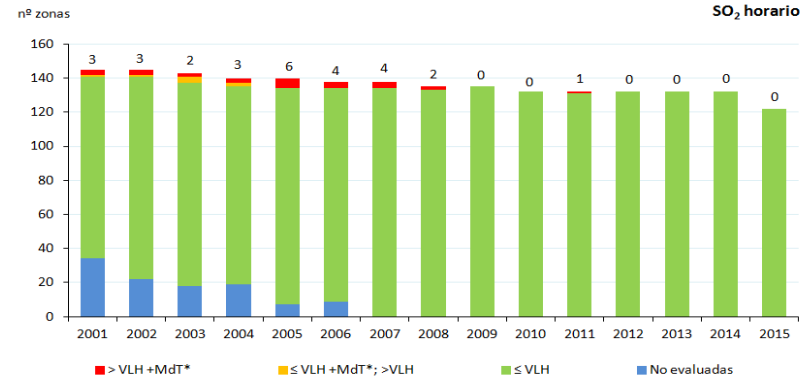
ATMÓSFERA

GR. 7.1.3.1 CUMPLIMIENTO DE LOS VALORES DE LEGISLACIÓN: Serie histórica del cumplimiento de los valores de legislación por contaminante a nivel nacional

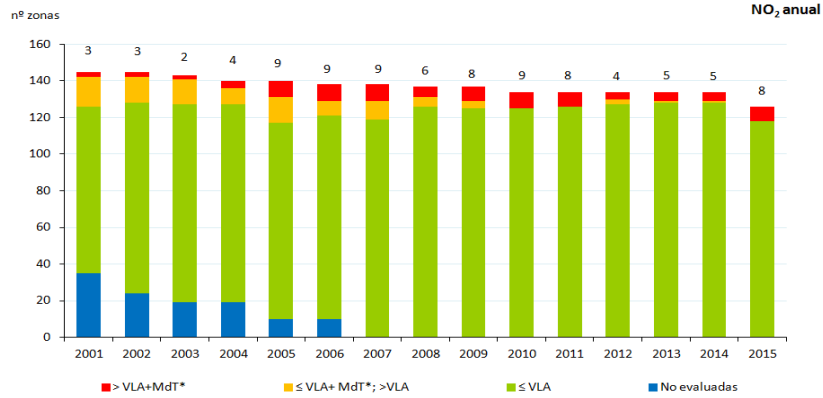
Evolución del cumplimiento de las zonas del valor límite diario de SO₂



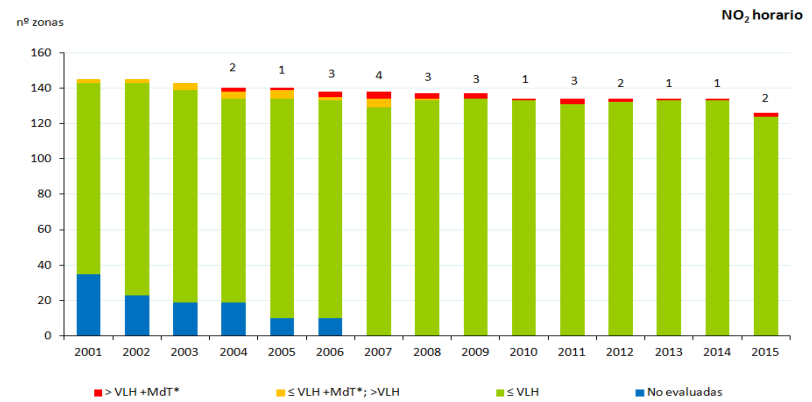
Evolución del cumplimiento de las zonas del valor límite horario de SO₂



Evolución del cumplimiento de las zonas del valor límite anual de NO₂

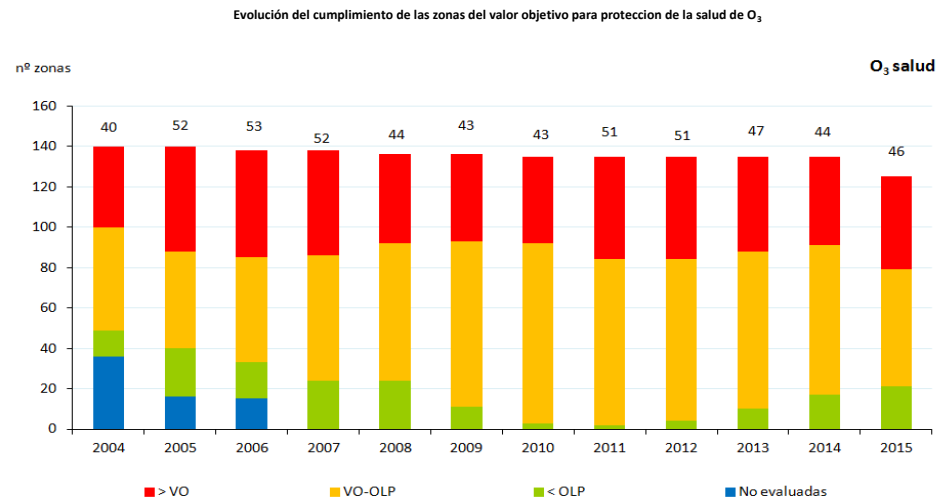
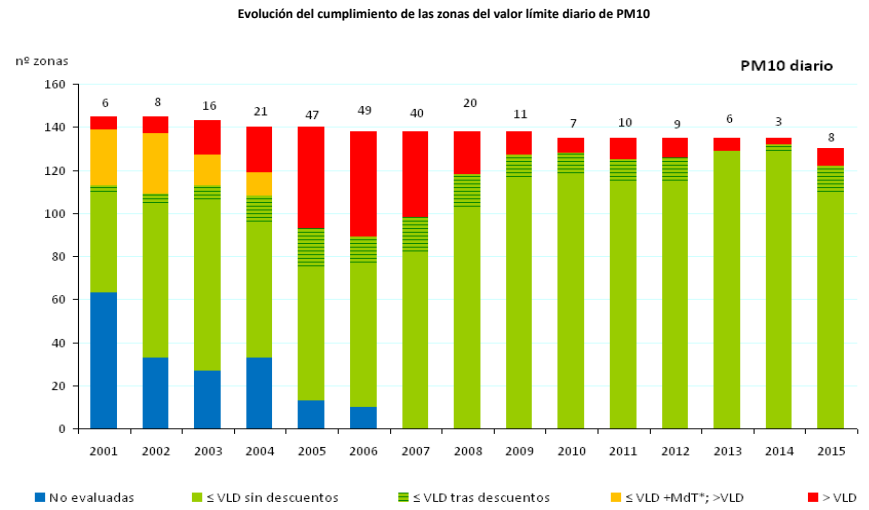
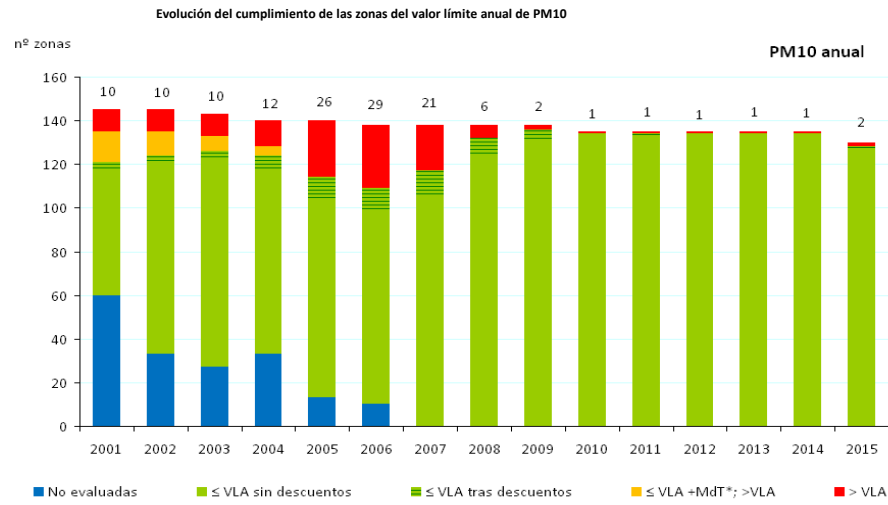


Evolución del cumplimiento de las zonas del valor límite horario de NO₂



ATMÓSFERA

GR. 7.1.3.1 CUMPLIMIENTO DE LOS VALORES DE LEGISLACIÓN: Serie histórica del cumplimiento de los valores de legislación por contaminante a nivel nacional



ATMÓSFERA

7.1.4.1 DIÓXIDO DE AZUFRE SO₂: Estadísticos de evaluación del dióxido de azufre SO₂ (µg/m³) a partir de datos horarios, 2015

Nombre	Punto de muestreo	%_datos	Mínimo	Media	Máximo	Sup350	Valor_25máx	P99,73
CAMPO DE FÚTBOL	13071015_1_38	97,35	1,8	11	715	13	310	313
SUR	27038004_1_38	97,4	1	28	591	1	232	234
PASTORIZA-REPSOL	15005011_1_38	99,73	1	9,2	518	7	190	190
CONGOSTO	24057003_1_38	99,32	1	10	407	2	187	190
GUADARRANQUE	11033007_1_38	97,96	0	17	269	0	188	188
MATADERO	33004048_1_38	97,24	2	13	317	0	178	179
PURIFICACIÓN TOMÁS	33044032_1_38	98,4	2	11	435	3	174	174
LA GRELA	15030021_1_38	96,45	1	12	382	1	160	161
BARRANCO HONDO	38011006_1_38	95,51	1	11	365	1	130	134
PLAZA DE TOROS	33044029_1_38	99,37	2	12	268	0	129	129
CUADROS	24061001_1_38	97,09	1	6,8	256	0	122	122
GUARDO	34080004_1_38	87,51	1	11	200	0	104	118
LA ROBLA	24134006_1_38	98,71	1	13	749	1	115	116
XOVE	27025015_1_38	99,24	1,1	4,5	222	0	113	114
ECONOMATO	11033006_1_38	96,66	0	15	198	0	109	110
BARRIO 630	13071017_1_38	66,94	2	6,8	232	0	86	104
TRUBIA	33044031_1_38	98,21	2	11	196	0	103	103
CAMPAMENTO	11033005_1_38	97,47	1	13	146	0	102	103
GARCÍA ESCÁMEZ-STA CRUZ DE TF	38038025_1_38	90,01	1	4,8	245	0	94	97
CALETILLA	38011004_1_38	98,13	1	11	130	0	97	97
PALACIO DE DEPORTES	33044030_1_38	99,45	2	9	235	0	88	88
IGUESTE	38011005_1_38	98,7	1	9,1	207	0	85	85
LLARANES	33004020_1_38	99,63	1	5,7	177	0	82	82
MONAGREGA	44051002_1_38	94,62	1	3,2	197,9	0	79,7	81,8
POZO DULCE	21041016_1_38	97,68	1	13	143	0	80	81
PALMETUM	38038033_1_38	63,08	1	14	93	0	74	79
LUGONES INSTITUTO	33066004_1_38	98,63	2	11	209	0	79	79
VALLE	30016021_1_38	93,62	6	11	211	0	76	76
CORÁTXAR	12093004_1_38	98,53	3	5,1	119	0	72	74
LA RÁBIDA	21055004_1_38	97,97	1	4,7	154	0	72	72
CORTIJILLOS	11008008_1_38	90,15	0	9,4	127	0	69	71
BARRIO PINILLA	24089006_1_38	99,5	1	8,4	110	0	69	69
ALUMBRES	30016001_1_38	99,89	3	7	122	0	68	68
PALOMARES	04035002_1_38	90,11	1	8,9	154	0	65	68
LA GRAMA-BREÑA ALTA	38008001_1_38	96,76	1	6,3	160	0	66	67
POUS	07032002_1_38	87,37	3	11	137	0	61	63
SALAMANCA 5	37274010_1_38	96,03	2	5,5	170	0	61	63
JÁRDINES DE JUAN XXIII	33037012_1_38	96,16	2	7,1	244	0	58	61
ARGENTINA	33024024_1_38	98,4	2	7,2	141	0	61	61
MUSKIZ	48071002_1_38	99,14	0	5,9	138	0	60	60
POBLADO	14026002_1_38	90,47	0	11	114	0	55	59
COLEGIO (S1)	11008003_1_38	93,65	0	10	99	0	57	58
MORATALAZ	28079036_1_38	99,5	3	10	94	0	57	57
SAN ROQUE (S6)	11033003_1_38	90,84	0	7,1	137	0	56	57
CORLAB 1	15030001_1_38	99,06	1	3,8	201	0	55	55
VILLALBA DE GUARDO	34214001_1_38	98,11	1	3,5	212	0	55	55
S. VICENTE DE VIGO	15017002_1_38	96,69	0	3,9	127	0	51	54
MONTEVIL	33024031_1_38	98,63	0	8,6	134	0	53	54
PALACIO CONGRESOS	18087010_1_38	88,28	0	13	135	0	52	54
Manleu (hospital comarcal)	08112003_1_38	91,66	1	6,7	84	0	52	53
LOS BARRIOS	11008001_1_38	94,74	1	9,9	94	0	53	53
ABANTO	48002001_1_38	99,17	1	7,1	99	0	53	53
VILLARICOS	04035001_1_38	93,42	2	6,8	106	0	52	53
ALGECIRAS EPS	11004007_1_38	97,26	4	11	95	0	51	52
LOS ROSALES	21041010_1_38	97,12	1	7,3	211	0	50	51
CAN MISSES	07026001_1_38	90,35	3	6,1	107	0	50	50
FERNÁN PÉREZ	04066008_1_38	97,32	0	7,1	172	0	50	50
HOSTELERÍA	11033009_1_38	87,93	0	8,5	147	0	49	50
E7:EL ZABAL	11022007_1_38	95,07	1	11	104	0	50	50
JINÁMAR III FASE	35016010_1_38	97,55	3	9,7	80	0	48	49
CAMPUS DEL CARMEN	21041017_1_38	89,92	1	4,5	88	0	48	49
PALOS	21055005_1_38	93,62	1	7,9	123	0	47	47
LA ORDEN	21041008_1_38	98,64	3	8,5	99	0	46	46
VILLAHARTA	14068001_1_38	89,06	0	8,7	170	0	44	45
ALMASSORA-C. P. OCHANDO	12009007_1_38	97,07	3	7,2	58	0	44	44
CASTELLÓ-PATRONAT D'ESPORTS	12040015_1_38	99,12	3	4,5	146	0	44	44
LA LÍNEA	11022005_1_38	98,23	2	9,1	75	0	43	44
PONFERRADA 4	24115015_1_38	99,22	1	5,1	153	0	44	44
PALMONES (S5)	11008006_1_38	95,37	0	7,8	74	0	44	44
SAMA I	33031032_1_38	98,62	2	7,9	88	0	42	43
PARQUE EUROPA	48020003_1_38	95,41	0	8,6	76	0	43	43
SAN JUÁN DEL PUERTO	21064002_1_38	95,57	1	9	74	0	43	43
MARISMAS DEL TITÁN	21041015_1_38	99,53	2	6,6	167	0	42	42
VUELTA LOS PÁJAROS-STA CRUZ DE TF	38038021_1_38	80,96	1	5	72	0	39	41
PRESA DE VILLAGUDÍN	15059002_1_38	98,53	1	2,7	99	0	41	41
ZALLA	48096001_1_38	94,37	0	7,1	93	0	41	41
MOGUER	21050001_1_38	90,58	3	5,8	143	0	39	41
PARAXÓN	15026001_1_38	96,6	0	2,9	156	0	39	40
SAN PEDRO (AIR LIQUIDE)	15030028_1_38	98,87	3	5	81	0	40	40
CONSTITUCIÓN	33024025_1_38	98,24	2	5,6	95	0	39	40
CARRACEDELO	24038001_1_38	96,97	1	3,5	159	0	40	40
LA JOYA	04066007_1_38	90,49	1	5	113	0	39	40
BUSCÁS	15059004_1_38	97,55	1	2,9	116	0	36	39
BENAHADUX	04024001_1_38	98,57	1	5,4	75	0	39	39
MEDINA DEL CAMPO	47085003_1_38	99,32	1	3,5	93	0	38	39
ZORITA	12141002_1_38	96,31	3	3,5	102	0	38	39
Constanti (Gaudi)	43047001_1_38	98,26	1	5	78	0	39	39
TERUEL	44216001_1_38	92,48	2	5,3	138	0	37,75	38,5
TOME CANO	38038010_1_38	89,82	1	6,2	77	0	37	38
BAILÉN	23010002_1_38	95,63	1	5,3	77	0	38	38
RODÍS	15024005_1_38	99,29	1	2,9	122	0	38	38
MAZARREDO	48020062_1_38	97,07	0	7,4	51	0	38	38
SAN ANTONIO-BREÑA BAJA	38009001_1_38	90,75	1	8	93	0	35	37
BURELA	27902001_1_38	98,79	1,1	5,4	96	0	37	37
ESCUELAS AGUIRRE	28079008_1_38	98,89	6	12	60	0	37	37
ARRECIFE	35004001_1_38	90,15	1	6	106	0	36	36
PLAZA DE LA CRUZ	31201013_1_38	98,76	1	5,3	68	0	36	36
PARQUE LA GRANJA-STA CRUZ DE TF	38038026_1_38	97,15	1	3,4	105	0	36	36
LAS GALANAS -SS GOMERA	38036002_1_38	94,62	1	6,9	57	0	35	36
PEDRO LEZCANO	35026001_1_38	98,8	3	17	52	0	35	35
HERMANOS FELGUEROSO	33024023_1_38	99,36	2	5,8	74	0	35	35
CERCEDA	15024001_1_38	97,66	1	3,3	79	0	34	35
ALCORA	12005005_1_38	97,03	3	5,2	71	0	33	34
CIUDAD DEPORTIVA	18021001_1_38	98,68	4	8,4	88	0	34	34
PLAZA DEL CARMEN	28079035_1_38	96,52	1	6,8	42	0	33	34
GRANADA - NORTE	18087007_1_38	95,02	5	8,9	78	0	34	34
UIB-PARC BIT	07040004_1_38	99,14	3	3,1	68	0	34	34
CASA PALACIO-PUERTO DEL ROSARIO	35017003_1_38	91,7	1	4	180	0	33	33

Tarragona (parc de la Ciutat)	43148028_1_38	98,63	1	2	33	0	15	15
el Prat de Llobregat (jardins de la pau)	08169008_1_38	97,07	1	2,9	60	0	15	15
RESIDENCIA ESCOLAR-SS GOMERA	38036001_1_38	98,29	1	4,2	22	0	13	14
PARQUE DE SAN JUAN-TELDE	35026003_1_38	33,21	1	4	27	0	13	14
ARENAL	36057019_1_38	97,88	1	3,7	32	0	14	14
VILAFRANCA	12129001_1_38	88,06	3	3,4	90	0	12	14
FONERS	07040002_1_38	90,42	2	2,5	56	0	13	14
ALCANTARRILLA	30005002_1_38	94,38	2	8,2	18	0	14	14
Castellet i la Gornal (Clariana)	08058003_1_38	97,82	1	2	75	0	13	14
LA RUBIA II	47186031_1_38	96,19	1	4,5	18	0	14	14
MÓSTOLES	28092005_1_38	98,33	1	1,9	20	0	14	14
SAN FERNANDO	11031001_1_38	98,45	1	9,1	20	0	14	14
AVDA. MARCONI	11012002_1_38	97,36	0	4,7	25	0	14	14
VALÈNCIA-PISTA DE SILLA	46250030_1_38	97,33	3	4,1	22	0	14	14
QUART DE POBLET	46102002_1_38	98,47	3	3,6	24	0	14	14
SAGUNT PORT	46220003_1_38	98,66	3	3,3	65	0	13	14
MARRAXÓN	15070011_1_38	98,21	3	3,2	36	0	14	14
VALÈNCIA-POLITÈCNIC	46250046_1_38	93,06	3	3,4	22	0	13	13
LA RANILLA	41091010_1_38	97,75	3	6,2	15	0	13	13
SORIA	42173001_1_38	98,14	1	1,7	46	0	12	13
BURGOS 1	09059003_1_38	99,46	1	2,6	22	0	13	13
VALÈNCIA-VIVERS	46250043_1_38	85,59	3	3,6	38	0	12	13
CAMPANILLAS CIFA	29067007_1_38	86,03	0	4,9	17	0	12	13
Santa Perpètua de Mogoda (Onze de Setembre)	08260010_1_38	98,17	1	1,9	17	0	13	13
ROGER DE FLOR	50297029_1_38	99,87	1,22	2,9	22,5	0	12,93	12,93
CTCC-TUDELA	31232002_1_38	99,14	1	2,6	20,3	0	12,5	12,5
ALSASUA	31010001_1_38	99,21	1,3	4,8	16,3	0	12,3	12,5
EL RÍO	38006003_1_38	96,46	1	3,2	62	0	11	12
SAN MIGUEL DE TAJAO	38005001_1_38	94,85	1	3,7	19	0	12	12
JEREZ-CHAPMN	11020004_1_38	96,16	3	6,1	17	0	12	12
MOJÁCAR	04064001_1_38	99,42	0	3,4	24	0	12	12
LEPANTO	14021007_1_38	97,53	2	5,8	17	0	12	12
SANT JORDI	12099001_1_38	89,94	3	3,9	17	0	11	12
ALACANT-EL PLÁ	03014006_1_38	93,11	3	3,6	17	0	12	12
BURJASSOT - FACULTATS	46078004_1_38	93,81	3	3,3	31	0	12	12
HOSPITAL JOAN MARCH	07010001_1_38	91,1	1	2,9	27	0	12	12
BELLVER	07040003_1_38	97,58	2	2,2	45	0	12	12
TOLEDO	45168002_1_38	91,23	1	2,6	43	0	12	12
CASTRO URDIALES	39020001_1_38	98,9	0	0,45	52,25	0	11,5	12
VIVER	12140002_1_38	86,02	3	3,2	21	0	11	12
Mataró (parc de la Ciutat)	08121013_1_38	97,28	1	2,2	21	0	12	12
Barcelona (Palau Reial)	08019057_1_38	95,74	1	2	20	0	12	12
DUMBRIA	15034008_1_38	97,97	3	3,1	47	0	11	12
LA CIGÜEÑA	26089001_1_38	98,98	0,1	2,7	17	0	10	11
PARQUE LAS REHOYAS- LAS PALMAS DE GC	35016013_1_38	30,59	4	7,5	12	0	11	11
Viladecans (Atrium)	08301004_1_38	95,11	1	3,4	18	0	11	11
PARQUE DE LA PIEDRA	35017002_1_38	99,17	2	2,1	61	0	11	11
Berga (poliesportiu)	08022006_1_38	97,82	1	2,4	17	0	10	11
LARIO	24025001_1_38	98,04	1	1,7	46	0	11	11
MEDINA DE POMAR	09209001_1_38	87,53	1	2,7	18	0	10	11
CASA DE CAMPO	28079024_1_38	99,12	1	2,5	38	0	11	11
SIERRA NORTE	41088001_1_38	91,11	0	4,3	18	0	11	11
MARBELLA ARCO	29069002_1_38	96,61	3	4,7	18	0	11	11
ALZIRA	46017002_1_38	94,16	3	3,2	20	0	11	11
Montcada i Reixac (pl. de Lluís Companys)	08125002_1_38	94,21	1	2,2	50	0	11	11
El Prat de Llobregat (CEM Sagnier)	08169009_1_38	96,35	1	2,8	23	0	11	11
LORCA	30024002_1_38	87,64	3	6,6	14	0	11	11
VALÈNCIA - MOLÍ DEL SOL	46250048_1_38	98,3	3	3,4	24	0	11	11
ESTACIÓ DEL MEDITERRANEO	39008001_1_38	97,91	0	0,77	28	0	10,75	10,75
NIEMBO	33036999_1_38	97,61	0,02	1	18,68	0	10,23	10,27
BADAJOS	06015001_1_38	98,24	0,1	2,4	12,4	0	10,09	10,17
SANTANDER CENTRO	39075006_1_38	98,64	0	0,52	17,75	0	10	10
GRANADILLA	38017003_1_38	99,61	1	3,1	148	0	10	10
MOURENÇE (C-9)	27065004_1_38	98,69	3	3,1	21	0	10	10
Gavà (parc del Mil·leni)	08089005_1_38	91,36	1	2,9	15	0	10	10
MIRANDA DE EBRO 1	09219001_1_38	98,33	1	3	18	0	10	10
VALDEREJO	01055001_1_38	97,16	2	4,3	16	0	10	10
AVENIDA TOLOSA	20069005_1_38	95,24	1	3,4	37	0	10	10
TRES MARZO	01059009_1_38	99,55	3	5,2	18	0	10	10
COLLADO VILLALBA	28047002_1_38	97,17	1	1,9	15	0	10	10
ALCALÁ DE GUADAIRA	41004006_1_38	86,93	1	4,6	21	0	9	10
LAS FUENTEZUELAS	23050004_1_38	97,93	1	5,9	13	0	10	10
BUÑOL CEMEX	46077006_1_38	94,14	3	3,1	53	0	9	10
CIRAT	12046001_1_38	95,88	3	3,3	17	0	10	10
Barcelona (parc de la Vall d'Hebron)	08019054_1_38	99,09	1	2,3	20	0	10	10
VALÈNCIA - BULEVARD SUD	46250050_1_38	98,77	3	3,4	13	0	10	10
LOPE DE VEGA	36057026_1_38	21,28	1	2,2	13	0	7	10
MACIÑEIRA	15070010_1_38	98,92	3	3,1	32	0	10	10
CENTRO DE ARTE JUAN ISMAEL	35017001_1_38	98,36	1	2,2	38	0	10	10
RENOVALES	50297036_1_38	99,51	1,35	2,8	24,6	0	9,73	9,73
SANT JOAN DE DÉU	07040006_1_38	99,01	3	3,5	23	0	9,5	9,5
VÍZNAR	18189999_1_38	96,92	0,01	1,1	29,25	0	9,19	9,35
TORRELISA	22190001_1_38	87,39	1	5,6	21,25	0	9,25	9,25
MÉRIDA	06083001_1_38	95,16	0	3,3	13,24	0	8,81	9,02
CAMPING TEMISAS-STA LUCÍA DE T.	35022002_1_38	96,84	3	3,3	36	0	8	9
CHAMBERÍ-STA CRUZ DE TF	38038032_1_38	65,32	1	4,3	15	0	9	9
CAUDET DE LAS FUENTES	46095001_1_38	96,31	3	3,3	24	0	9	9
ELX-PARC DE BOMBERS	03065007_1_38	95,72	3	3,4	175	0	9	9
LAZA	32039001_1_38	92,18	1	1,1	49	0	9	9
COMPOSTELA	15078007_1_38	96,42	1	1,2	30	0	9	9
Vila-seca (RENFE)	43171001_1_38	98,44	1	2,1	24	0	9	9
Vandellòs i l'Hospitalet de l'Ifrant (els Dedalls)	43162001_1_38	94,37	1	2,2	22	0	9	9
ZAMORA 2	49275002_1_38	99,51	1	1,9	15	0	9	9
ARANDA DE DUERO 2	09018002_1_38	99,33	1	3	17	0	9	9
BEASAIN	20019001_1_38	97,28	2	5,4	17	0	9	9
HERNANI	20040001_1_38	95,81	1	5,3	33	0	9	9
CENTRO	41091019_1_38	99,13	1	2,7	21	0	9	9
ALBALAT DELS TARONGERS	46010001_1_38	99,54	3	3,1	14	0	9	9
VINARÓS PLATAFORMA	12138002_1_38	81,66	3	3,5	16	0	8	9
VINARÓS PLANTA	12138001_1_38	60,94	3	3,5	19	0	8	9
Sant Celoni (Carles Damm)	08202001_1_38	97,92	1	2,2	11	0	9	9
NOIA	15057999_1_38	83,01	0,02	0,6	17,78	0	8,13	8,77
TORRENT-SANTA EULLALIA	07054001_1_38	84,08	3	3,1	61	0	6,7	8,7
ALFARO	26011001_1_38	98,5	0,1	4,3	15	0	8,5	8,6
MONZÓN CENTRO	22158002_1_38	94,34	1	4	75,5	0	8,25	8,5
HUESCA	22125001_1_38	97,21	1	3,2	22	0	8,25	8,25
BUZANADA	38006002_1_38	99,74	2	3,7	14	0	8	8
AGÜIMES	35002001_1_38	97,16	3	3,2	9	0	8	8
MOLLABAO	36038005_1_38	26,61	1	1,3	12	0	5	8
MAGDALÈNA (B-1)	15070002_1_38	96,22	3	3,1	19	0	8	8
SEGOVIA 2	40194002_1_38	99,26	1	1,3	16	0	8	8
TORNEO	41091009_1_38	98,47	1	3,3	13	0	8	8
ALCOI - VERGE DELS LLIRIS	03009006_1_38	94,62	3	3,1	13	0	8	8
Lleida (fruits - Plus XII)	25120001_1_38	96,88	1	2	37	0	8	8
l'Ametlla de Mar (detalleria)	43013002_1_38	95,73	1	1,5	11	0	8	8
Sant Feliu de Llobregat (CEIP Martí i Pol)	08211004_1_38	93,07	1	2,5	15	0	8	8
ESTACION 2 (OESTE)	36057022_1_38	99,11	3	3,2	18	0	8	8

CAMPOLONGO	36038010_1_38	67,67	1	1,2	17	0	7	8
GALLETAS	38006001_1_38	99,75	1	3,6	18	0	8	8
LOS CORRALES DE BUELNA	39025001_1_38	99,01	0	0,49	20,75	0	7,75	7,75
SA POBLA	07044001_1_38	97,82	3	3	30	0	7,7	7,7
ALAGÓN	50008001_1_38	97,83	1	3,4	22	0	7,25	7,5
LOS TOJOS	39086001_1_38	96,69	0,01	0,57	23,22	0	7,44	7,44
PLASENCIA	10148001_1_38	96,4	0,1	1,8	15,15	0	7,2	7,3
TETUÁN	39075005_1_38	99,38	0	0,42	12,25	0	7	7
EL CHARCO-PTO DEL ROSARIO	35017005_1_38	97,59	1	1,5	22	0	7	7
PALENCIA 3	34120008_1_38	96,38	1	1,5	12	0	7	7
TORREVIEJA	03133002_1_38	45,73	3	3,3	22	0	7	7
ORIHUELA	03099002_1_38	30,38	3	3,2	8	0	6	7
ONTINYENT	46184002_1_38	27,93	3	3,1	13	0	6	7
GANDÍA	46131002_1_38	96,86	3	3,1	13	0	7	7
VILAMARXANT	46256001_1_38	31,79	3	3	10	0	5	7
Vandellòs i l'Hospitalet de l'Infant (viver)	43162002_1_38	94,49	1	1,6	12	0	7	7
ALACANT - RABASSA	03014009_1_38	98,08	3	3,1	13	0	6	7
EL PINÓS	03105001_1_38	17,04	3	3,3	8	0	6	7
BENIGANIM	46062001_1_38	36,27	3	3,1	8	0	6	7
ESTACION 1 (ESTE)	36057021_1_38	99,5	3	3,2	16	0	7	7
SAN AGUSTÍN	35019001_1_38	96,58	3	3,4	11	0	7	7
PARQUE DE CROSS	39016003_1_38	94,52	0	0,43	11,5	0	6,67	6,75
CEMENTOS PORTLAND 1	34023003_1_38	94,11	1	1,7	11	0	6,6	6,6
MONFRAGÜE	10182001_1_38	96,42	0	1,2	7,89	0	6,13	6,13
ELX-AGROALIMENTARI	03065006_1_38	98,26	3	3,2	14	0	6	6
EL MAILLO	37177001_1_38	97,82	1	1,6	10	0	6	6
ÁVILA 2	05019002_1_38	98,32	1	1,6	47	0	6	6
Cubelles (poliesportiu)	08074005_1_38	98,08	1	1,9	10	0	6	6
Terrassa (Pare Alegre)	08279011_1_38	99,37	1	1,7	12	0	6	6
Pallejà (Roca de Vilana)	08157003_1_38	79,27	1	1,6	8	0	6	6
ALACANT-FLORIDA-BABEL	03014008_1_38	99,29	3	3	113	0	5	6
Vilanova i la Geltrú (pt. de les Danses de Vilanova)	08307012_1_38	95,95	1	2,1	10	0	6	6
ZAFRA	06158001_1_38	98,46	0,1	0,85	8,88	0	5,66	5,66
ARRÚBAL	26019001_1_38	99,86	0	3,3	5	0	5	5
CASTILLO DEL ROMERAL	35019004_1_38	97,18	3	3,1	11	0	5	5
SAGUNT CEA	46220010_1_38	99,37	3	3	12	0	5	5
ELDA-LACY	03066003_1_38	96,84	3	3	8	0	5	5
VILLAR DEL ARZOBISPO	46258001_1_38	97,24	3	3	36	0	5	5
PATERNA-CEAM	46190005_1_38	96,69	3	3	9	0	5	5
Montserrat (la Castanya)	08137001_1_38	98,6	0	0,87	23,5	0	4,6	5
PRADEJÓN	26117001_1_38	98,69	0	3,2	5	0	5	5
REINOSA	39059001_1_38	97,88	0	0,24	19,5	0	5	5
O SAVINAO	27058999_1_38	98,63	0,09	0,56	15,66	0	4,68	4,68
ELS TORRMS	25224999_1_38	98,17	0,01	0,72	12,18	0	4,45	4,48
ARINAGA	35002002_1_38	97,15	3	3	14	0	4	4
ORUSCO DE TAJUÑA	28102001_1_38	98,48	0	1,7	9	0	4	4
VILLA DEL PRADO	28171001_1_38	98,7	1	1,6	7	0	4	4
EL ATAZAR	28016001_1_38	98,87	1	1,5	6	0	4	4
COBRE LAS CRUCES	41049001_1_38	88,53	0	1,4	5	0	4	4
Sitges (Valcarca - Oficines)	08270006_1_38	98,7	1	1,7	4	0	4	4
SAN PABLO DE LOS MONTES	45153999_1_38	98,84	0,05	0,46	11,79	0	3,64	3,77
MAHÓN	07032999_1_38	97,79	0,02	0,3	10,03	0	3,57	3,58
DOÑANA	21005999_1_38	96,89	0	0,33	7,78	0	3,16	3,2
PEÑAUSENDE	49149999_1_38	96,91	0,03	0,37	5,56	0	2,95	3,04
GALILEA	26066001_1_38	99,47	1	2,7	4	0	3	3
ZARRA	46263999_1_38	97,65	0,03	0,52	4,67	0	2,6	2,62
CAMPISÁBALOS	19061999_1_38	97,43	0,03	0,44	5,86	0	2,11	2,13
BARCARROTA	06016999_1_38	97,31	0,06	0,43	4,64	0	1,89	1,9
CABO DE CREUS	17032999_1_38	97,59	0,15	0,49	2,15	0	1,42	1,45



ATMÓSFERA

7.1.4.2 DIÓXIDO DE AZUFRE SO₂: Estadísticos de evaluación del dióxido de azufre SO₂ (µg/m³) a partir de datos diarios, 2015

Nombre	Punto de muestreo	%_datos	Mínimo	Media	Máximo	Sup125	Valor_4máx	P99,2
SUR	27038004_1_38	97,26	1,8	28	123	0	111	111
LA GRELA	15030021_1_38	96,44	1	12	93	0	91	91
GUADARRAÑO	11033007_1_38	98,36	0	17	98	0	88	88
PASTORIZA-REPSOL	15005011_1_38	99,73	1	9,2	151	1	84	84
PURIFICACIÓN TOMÁS	33044032_1_38	97,81	2	11	98	0	78	78
CAMPO DE FÚTBOL	13071015_1_38	95,89	2	11	79	0	60	60
MATADERO	33004048_1_38	96,71	2	13	108	0	54	54
ECONOMATO	11033006_1_38	96,44	0	15	71	0	54	54
PLAZA DE TOROS	33044029_1_38	99,73	2	11	74	0	52	52
CALETILLA	38011004_1_38	98,63	1,4	11	73	0	50	50
CONGOSTO	24057003_1_38	99,73	1	10	78	0	50	50
CAMPAMENTO	11033005_1_38	98,08	1,6	13	58	0	50	50
GUARDO	34080004_1_38	86,03	1	11	97	0	49	49
PALMETUM	38038033_1_38	62,74	1	15	54	0	41	48
LA ROBLA	24134006_1_38	98,9	1	13	55	0	46	46
BARRANCO HONDO	38011006_1_38	94,25	1,4	11	52	0	45	45
XOVE	27025015_1_38	100	1,1	4,5	59	0	39	39
TRUBIA	33044031_1_38	98,36	2	11	43	0	39	39
GARCÍA ESCÁMEZ-STA CRUZ DE TF	38038025_1_38	89,59	2	4,8	45	0	37	37
BARRIO PINILLA	24089006_1_38	100	1	8,4	43	0	37	37
IGUESTE	38011005_1_38	99,18	1	9,2	50	0	36	36
CUADROS	24061001_1_38	97,26	1	6,9	52	0	36	36
MONTEVIL	33024031_1_38	97,53	1,2	8,6	37	0	34	34
ARGENTINA	33024024_1_38	98,36	2	7,3	44	0	33	33
CORTIJILLOS	11008008_1_38	90,14	0,88	9,4	59	0	33	33
POUS	07032002_1_38	86,85	3	11	36	0	32	32
PEDRO LEZCANO	35026001_1_38	98,9	3,1	17	31	0	31	31
Manlleu (hospital comarcal)	08112003_1_38	90,96	1	6,7	39	0	30	30
PALOMARES	04035002_1_38	89,59	2,4	8,9	31	0	30	30
MORATALAZ	28079036_1_38	100	4	10	38	0	29	29
PALACIO DE DEPORTES	33044030_1_38	100	2	9	66	0	29	29
CAN MISSES	07026001_1_38	90,14	3	6	61	0	28	28
LLARANES	33004020_1_38	100	1	5,7	38	0	28	28
JINÁMAR III FASE	35016010_1_38	97,81	3	9,8	46	0	27	27
LA LOMA-TELDE	35026004_1_38	99,45	7,3	17	31	0	27	27
BARRIO 630	13071017_1_38	67,12	2	6,8	30	0	26	27
LUGONES INSTITUTO	33066004_1_38	98,63	3,4	11	54	0	27	27
ALMASSORA-C. P. OCHANDO	12009007_1_38	96,71	3	7,1	28	0	26	26
CORATXAR	12093004_1_38	98,63	3	5,1	34	0	26	26
SALAMANCA 5	37274010_1_38	95,62	2	5,5	44	0	26	26
ABANTO	48002001_1_38	99,45	1,2	7,1	33	0	26	26
POBLADO	14026002_1_38	89,59	0,71	11	30	0	26	26
POZO DULCE	21041016_1_38	98,36	1	13	41	0	26	26
LOS BARRIOS	11008001_1_38	93,97	3,7	9,9	35	0	26	26
E7:EL ZABAL	11022007_1_38	95,07	1	11	38	0	26	26
COLEGIO (S1)	11008003_1_38	93,15	0	11	27	0	26	26
ALUMBRES	30016001_1_38	100	3	7,1	53	0	25	25
VALLE	30016021_1_38	93,7	6,2	25	35	0	25	25
ALGECIRAS EPS	11004007_1_38	97,81	4	11	32	0	24	24
PARQUE EUROPA	48020003_1_38	99,73	2,2	8,6	29	0	24	24
PONFERRADA 4	24115015_1_38	99,73	1	5,1	28	0	24	24
ARRECIFE	35004001_1_38	87,95	1	5,9	34	0	23	23
MAZARREDO	48020062_1_38	99,73	0,13	7,4	28	0	23	23
MEDINA DEL CAMPO	47085003_1_38	99,73	1	3,5	25	0	23	23
ESCUELAS AGUIRRE	28079008_1_38	98,63	6,8	12	26	0	23	23
SAN JUÁN DEL PUERTO	21064002_1_38	95,07	1	9,1	25	0	23	23
PALACIO CONGRESOS	18087010_1_38	88,22	4,4	13	25	0	23	23
VUELTA LOS PÁJAROS-STA CRUZ DE TF	38038021_1_38	80,27	2	5	24	0	18	23
PALMONES (S5)	11008006_1_38	95,62	0	7,8	26	0	22	22
MUSKIZ	48071002_1_38	99,45	1	5,9	24	0	22	22
E2: ALCORNOCALES	11008009_1_38	98,9	1,2	6,8	35	0	22	22
SAN ROQUE (S6)	11033003_1_38	89,04	0,083	7,2	27	0	22	22
SAN PEDRO (AIR LIQUIDE)	15030028_1_38	99,45	3	5	26	0	21	21
CORLAB 1	15030001_1_38	100	1	3,8	31	0	21	21
LA LÍNEA	11022005_1_38	98,63	3,8	9,1	26	0	21	21
VILLAHARTA	14068001_1_38	88,49	2,5	8,7	34	0	21	21
PLAZA DEL CARMEN	28079035_1_38	96,99	1,4	6,8	26	0	21	21
LA GRAMA-BREÑA ALTA	38008001_1_38	96,71	1	6,3	40	0	20	20
HOSTELERÍA	11033009_1_38	87,4	0,63	8,5	26	0	20	20
EL EJIDO	04902001_1_38	94,25	3,4	10	21	0	20	20
ZALLA	48096001_1_38	98,36	0	7,1	22	0	20	20
MONAGREGA	44051002_1_38	93,15	1	3,2	34	0	20	20
OBEJO	14047001_1_38	96,16	4,3	21	20	0	20	20
JARDINES DE JUAN XXIII	33037012_1_38	94,25	2	7,1	27	0	20	20
COSTA TEGUISE	35024001_1_38	94,79	1	7,1	20	0	19	19
CARRACEDELO	24038001_1_38	96,71	1	3,5	22	0	19	19
BURGOS 4	09059006_1_38	99,45	1	6,4	20	0	19	19
PLAZA DE ESPAÑA	28079004_1_38	100	4,3	7,7	21	0	19	19
VILLARICOS	04035001_1_38	92,6	2,1	6,8	33	0	19	19
LOS ROSALES	21041010_1_38	96,99	1	7,3	28	0	19	19
CONSTITUCIÓN	33024025_1_38	98,08	2	5,6	25	0	19	19
SAN ANTONIO-BREÑA BAJA	38090001_1_38	90,41	2,8	8	38	0	19	19
TOME CAÑO	38038010_1_38	89,04	1	6,2	28	0	19	19
PLAYA DEL INGLÉS	35019002_1_38	97,53	3	4	20	0	19	19
CUATRO CAMINOS-PABLO IGLESIAS	28079038_1_38	100	2	5,1	19	0	18	18
PLAZA DE LA CRUZ	31201013_1_38	99,18	1	5,3	23	0	18	18
FERNÁN PÉREZ	04066008_1_38	96,44	1,2	7	27	0	18	18
PALOS	21055005_1_38	93,7	1,8	7,9	24	0	18	18
LAS GALANAS -SS GOMERA	38038002_1_38	93,7	1	6,8	28	0	18	18
CERCEDA	15024001_1_38	98,36	1	3,3	42	0	17	17
Constantí (Gaudi)	43047001_1_38	98,63	1	5	19	0	17	17
LA ORDEN	21041008_1_38	98,9	3,5	8,6	18	0	17	17
VILLALBA DE GUARDO	34214001_1_38	96,99	1	3,5	33	0	17	17
LILLO	24070001_1_38	98,9	2	5,7	21	0	17	17
PRADO REY	11026001_1_38	91,78	0,17	6,2	17	0	17	17
LA RÁBIDA	21055004_1_38	98,08	1	4,7	21	0	17	17
HERMANOS FELGUEROSO	33024023_1_38	99,73	2	5,8	20	0	17	17
SAMA I	33031032_1_38	98,63	2,8	7,9	18	0	17	17
PISCINA MUNICIPAL-STA CRUZ DE TF	38038023_1_38	96,99	1	4,3	19	0	16	16
Manresa (pl. d'España)	08113007_1_38	99,18	1	2,8	30	0	16	16
VILLAVARDE	28079017_1_38	100	2,1	6,1	16	0	16	16
LLODIO	01036004_1_38	99,18	3	7,3	17	0	16	16
BARAKALDO	48013006_1_38	99,45	3,1	7,3	21	0	16	16
ERANDIO	48902006_1_38	98,9	2,7	6,7	20	0	16	16
ALGAR	11003001_1_38	87,95	0,17	4,9	18	0	16	16
CANGAS DE NARCEA	33011001_1_38	99,73	2	6	18	0	16	16
EL ATABAL	29067005_1_38	89,04	1,7	8,2	16	0	16	16
CARRANQUE	29067006_1_38	92,05	8	12	17	0	16	16

ROTXAPEA	31201014_1_38	100	2,8	5,8	25	0	16	16
CTCC-FUNES	31107001_1_38	99,45	1,1	5,6	20	0	16	16
PARAXÓN	15026001_1_38	95,89	0,96	2,9	24	0	16	16
TENA ARTIGAS-STA CRUZ DE TENERIFE	38038024_1_38	98,08	1,5	7,1	19	0	16	16
PARQUE LA GRANJA-STA CRUZ DE TF	38038026_1_38	97,81	2	3,4	25	0	16	16
SANCHINARRO	28079057_1_38	100	5,1	9,3	18	0	15	15
BAILÉN	23010002_1_38	95,34	1	5,3	17	0	15	15
GRANADA - NORTE	18087007_1_38	95,34	5,4	8,9	21	0	15	15
PRINCIPES	41091016_1_38	97,26	3,2	9,3	17	0	15	15
CARTUJA	11020003_1_38	95,89	1,3	6,5	17	0	15	15
BENAHADUX	04024001_1_38	98,08	1	5,4	16	0	15	15
ASOMADILLA	14021006_1_38	99,45	2,5	7,3	15	0	15	15
ITURRAMA	31201012_1_38	99,18	1	4,7	16	0	15	15
DALT VILA	07026002_1_38	88,77	3	4	18	0	15	15
ALCORA	12005005_1_38	96,16	3	5,2	23	0	15	15
LOS DRAGOS-STA CRUZ DE TF	38038031_1_38	60,27	1,5	8,3	17	0	15	15
CASA PALACIO-PUERTO DEL ROSARIO	35017003_1_38	90,96	1	4	43	0	15	15
TIO PINO-STA CRUZ DE TENERIFE	38038027_1_38	99,45	2,7	6,7	22	0	15	15
MERCADO CENTRAL	35016012_1_38	82,74	1	5,4	17	0	13	14
MARISMAS DEL TITÁN	21041015_1_38	100	2	6,6	20	0	14	14
MOGUER	21050001_1_38	90,41	3	5,8	19	0	14	14
MERINÁN	33031029_1_38	99,73	2,9	7,8	19	0	14	14
CAMPUS DEL CARMEN	21041017_1_38	89,86	1	4,5	15	0	14	14
CIUDAD DEPORTIVA	18021001_1_38	99,18	4,1	8,4	16	0	14	14
CARTEYA (S9)	11033004_1_38	98,36	0	4,8	15	0	14	14
Girona (Escola de Música)	17079003_1_38	93,15	1	3,4	23	0	14	14
BUSCÁS	15059004_1_38	97,53	1	3	18	0	14	14
S. VICENTE DE VIGO	15017002_1_38	95,89	1	3,9	29	0	14	14
PUENTE DE VALLECAS	28079040_1_38	100	1,8	5,3	15	0	13	13
EL PILAR-STA CRUZ DE LA PALMA	38037001_1_38	94,52	1	5,4	19	0	13	13
POLIDEPORTIVO AFONSO-ARUCAS	35006001_1_38	99,18	1	7,7	13	0	13	13
PRESA DE VILLAGUDÍN	15059002_1_38	99,45	1	2,7	18	0	13	13
CAMPELO	36041001_1_38	98,9	1	5	14	0	13	13
CASTELLÓ-PATRONAT D'ESPORTS	12040015_1_38	98,63	3	4,5	24	0	13	13
LA JOYA	04066007_1_38	90,41	1,4	5	21	0	13	13
PZA. DEL CASTILLO	04032005_1_38	75,34	6	9,2	14	0	13	13
AVDA. AL-NASIR	14021009_1_38	92,05	1,2	5,2	14	0	13	13
MOMPÉAN	30016020_1_38	96,44	4	7,4	26	0	13	13
LA ALJORRA	30016018_1_38	99,18	3	7,1	15	0	13	13
SAN BASILIO	30030007_1_38	99,45	2,3	8,2	14	0	13	13
ALCANTARILLA	30005002_1_38	93,7	3	8,2	13	0	13	13
SAN CAETANO	15078008_1_38	99,45	1	2,5	19	0	13	13
BURELA	27902001_1_38	98,63	2	5,4	24	0	13	13
BASAURI	48015002_1_38	95,34	1	6,1	19	0	13	13
SAN FERNANDO	11031001_1_38	99,45	1,5	9,1	15	0	13	13
LLANOPONTE	33004021_1_38	49,32	2	6,2	16	0	12	13
DEPÓSITO LA GUANCHA-CANDELARIA	38011007_1_38	97,81	1	4,3	24	0	12	12
ALBACETE	02003001_1_38	83,84	2	4,7	15	0	12	12
RODÍS	15024005_1_38	99,73	1	2,9	22	0	12	12
MOTRIL	18140001_1_38	95,89	4,7	8,4	14	0	12	12
FAROLILLO	28079018_1_38	100	1,2	3,4	14	0	12	12
LA RUBIA II	47186031_1_38	94,52	1	4,5	12	0	12	12
BERMEJALES	41091018_1_38	97,53	3	5,2	14	0	12	12
ALJARAFE	41059001_1_38	96,16	2,1	6,5	13	0	12	12
MEDITERRÁNEO	04013004_1_38	99,45	5,9	8,3	13	0	12	12
Badalona (Mont-roig - Ausiàs March)	08015021_1_38	96,44	1	3,1	14	0	12	12
AVENIDA DE CASTILLA	33024027_1_38	70,68	2	4,3	18	0	11	12
EL CALVARIO-SS GOMERA	38036003_1_38	80,27	2	6,5	12	0	11	12
PARQUE DE SAN JUAN-TELDE	35026003_1_38	32,88	1	4	12	0	11	12
MÉDANO	38017001_1_38	98,9	2,5	4,8	14	0	11	11
TERUEL	44216001_1_38	92,33	2,6	5,3	17	0	11	11
LA RANILLA	41091010_1_38	99,45	3	6,2	12	0	11	11
LA FELGUERA	33031030_1_38	99,18	2,1	6,5	13	0	11	11
CAMPANILLAS CIFA	29067007_1_38	86,03	1,5	4,9	13	0	11	11
LEPANTO	14021007_1_38	98,36	2	5,8	11	0	11	11
CASTELLÓ-ERMITA	12040009_1_38	98,63	3	3,9	14	0	11	11
Vandellòs i l'Hospitalet de l'Infant (barranc del Terme)	43162005_1_38	87,67	1	2	37	0	11	11
ZORITA	12141002_1_38	96,16	3	3,5	15	0	11	11
LA HIDALGA-ARAFÓ	38004001_1_38	92,88	1	4,4	13	0	11	11
PARQUE LAS REHOYAS- LAS PALMAS DE GC	35016013_1_38	30,41	4	7,4	11	0	11	11
MURIEL DE LA FUENTE	42124001_1_38	98,9	1	1,6	13	0	11	11
CASA CUNA	38038012_1_38	97,53	2	3,3	15	0	10	10
Sant Vicenç dels Horts (Àlaba)	08263007_1_38	93,15	1	3	16	0	10	10
DEPÓSITO TRISTÁN-STA CRUZ DE TF	38038022_1_38	97,81	2,3	4,4	15	0	10	10
JEREZ-CHAPMN	11020004_1_38	95,89	3,7	6,1	11	0	10	10
LEÓN 4	24089010_1_38	99,18	1	2,6	10	0	10	10
RIO COBO	27013002_1_38	98,08	1,1	4,7	15	0	10	10
S'ALBUFERA	07003001_1_38	83,56	3	4,3	11	0	10	10
AVDA. MARCONI	11012002_1_38	98,08	0	4,7	13	0	9,9	9,9
FRAGA REDONDA (F-2)	15070006_1_38	99,73	3	3,5	14	0	9,8	9,8
RODALQUILAR	04066003_1_38	95,89	0,79	4	15	0	9,8	9,8
Sant Vicenç dels Horts (Ribot - Sant Miquel)	08263001_1_38	92,33	1	2,5	12	0	9,8	9,8
ALCALÀ DE HENARES	28005002_1_38	100	1	2,6	11	0	9,5	9,5
RONDA DEL VALLE	23050003_1_38	97,26	1,3	4,8	10	0	9,4	9,4
DURANGO	48027001_1_38	99,18	1	5	11	0	9,4	9,4
ALCUDIA I	07003004_1_38	95,34	3	4,6	11	0	9,3	9,3
Alcover (Mestral)	43005002_1_38	92,88	1	3,1	16	0	9,3	9,3
SIERRA NORTE	41088001_1_38	91,51	1	4,3	10	0	9,3	9,3
PUYO	20069004_1_38	100	3	4,7	15	0	9,3	9,3
SANGUESA	31216001_1_38	97,26	1,3	3,8	13	0	9,3	9,3
ALSASUA	31010001_1_38	100	2	4,8	9,9	0	9,2	9,2
BURRIANA	12032001_1_38	78,9	3	4,1	9,7	0	9,1	9,1
CIUDAD DEPORTIVA-ARRECIFE	35004002_1_38	95,07	2,3	4,6	11	0	9	9
LAS FUENTEZUELAS	23050004_1_38	98,63	1,9	5,9	9	0	9	9
AREEIRO	36038008_1_38	100	1,2	4,5	14	0	9	9
CÁCERES	10037001_1_38	95,89	0,1	3,5	12	0	8,9	8,9
LORCA	30024002_1_38	87,4	3	6,6	10	0	8,8	8,8
BLIMEA	33060003_1_38	98,36	2,4	4,6	11	0	8,8	8,8
TORRE DE HÉRCULES	15030027_1_38	98,08	1	2,2	16	0	8,7	8,7
PLAZA DE LA GUITARRA	33004049_1_38	98,9	2	4	12	0	8,7	8,7
FERROL	15036003_1_38	99,18	0,96	6,3	15	0	8,6	8,6
Barcelona (Gràcia - Sant Gervasi)	08019044_1_38	90,14	1	2,7	11	0	8,6	8,6
ONDA	12084003_1_38	97,53	3	4,2	10	0	8,6	8,6
MORELLA	12080007_1_38	93,15	3	3,8	16	0	8,6	8,6
Igualada (la Masuca)	08102005_1_38	96,99	1	2,9	9,9	0	8,5	8,5
HERNANI	20040001_1_38	100	2,8	5,3	11	0	8,5	8,5
CEE	15023004_1_38	96,99	3	3,2	11	0	8,4	8,4
BENICASSIM	12028001_1_38	75,62	3	4,2	12	0	8,3	8,4
A CABANA	15036004_1_38	98,9	3	3,7	9	0	8,2	8,2
PAIOSACO	15041001_1_38	99,45	1	2,9	11	0	8,2	8,2
Barcelona (l'Eixample)	08019043_1_38	99,45	1	2,5	13	0	8,1	8,1
TORRELIJA	22190001_1_38	86,58	1	5,6	8,7	0	8,1	8,1
Rubi (ca n'Oriol)	08184006_1_38	97,81	1	2,3	15	0	8	8
Montcada i Reixac (pl. de Lluís Companys)	08125002_1_38	93,42	1	2,2	9,3	0	8	8
SALAMANCA 6	37274011_1_38	63,01	1	3,5	9,1	0	7,1	8
TORRE ENDOMENECH	12120001_1_38	20,55	3	3,8	9,1	0	6,1	7,9
VALÈNCIA-POLITECNIC	46250046_1_38	93,15	3	3,4	12	0	7,9	7,9

Vandellòs i l'Hospitalet de l'Infant (els Dedalls)	43162001_1_38	95,34	1	2,2	8,2	0	7,9	7,9
ALFARO	26011001_1_38	98,63	0,13	4,3	8,3	0	7,8	7,8
CTCC-TUDELA	31232002_1_38	100	1	2,6	8,3	0	7,8	7,8
LOUSEIRAS (B-2)	27033001_1_38	99,18	3	3,4	9,6	0	7,7	7,7
ARENAL	36057019_1_38	97,53	1	3,7	8,8	0	7,6	7,6
Tarragona (Bonavista)	43148003_1_38	99,73	1	3	9,4	0	7,5	7,5
MÓSTOLES	28092005_1_38	99,18	1	1,9	8,3	0	7,5	7,5
TRES MARZO	01059009_1_38	100	3,2	5,2	8,9	0	7,5	7,5
Tarragona (Sant Salvador)	43148001_1_38	98,9	1	1,8	9,3	0	7,4	7,4
VALÈNCIA-PISTA DE SILLA	46250030_1_38	96,71	3	4,1	10	0	7,4	7,4
SAN ISIDRO	38017002_1_38	98,63	1	4,5	8,2	0	7,3	7,3
BEASAIN	20019001_1_38	99,18	2	5,4	7,5	0	7,3	7,3
el Prat de Llobregat (jardins de la pau)	08169008_1_38	96,16	1	2,9	12	0	7,3	7,3
Berga (poliesportiu)	08022006_1_38	97,53	1	2,4	8	0	7,3	7,3
BADAJÓZ	06015001_1_38	97,26	0,1	2,4	8,8	0	7,2	7,2
CENTRO CIVICO	15005012_1_38	97,53	1	1,7	13	0	7,2	7,2
VALÈNCIA - AVD. FRANCIA	46250047_1_38	92,6	3	3,4	8,8	0	7,1	7,1
MIRANDA DE EBRO 1	09219001_1_38	98,08	1	3	7,9	0	7,1	7,1
RESIDENCIA ESCOLAR-SS GOMERA	38036001_1_38	98,36	2	4,2	8,5	0	7	7
Mataró (passeg dels Molins)	08121013_1_38	96,99	1	2,3	11	0	7	7
LUGO-FINGOY	27028005_1_38	98,9	1	2,2	17	0	7	7
AGÜIMES	35002001_1_38	97,26	3	3,2	8	0	7	7
MARBELLA ARCO	29069002_1_38	96,99	3	4,7	7,3	0	7	7
CASTELLÓ-GRAU	12040010_1_38	97,81	3	3,7	7,8	0	7	7
ALGAR DE PALÀNCIA	46028001_1_38	92,88	3	3,5	9,6	0	7	7
SANT JORDI	12099001_1_38	90,14	3	3,9	8	0	7	7
HOSPITAL JOAN MARCH	07010001_1_38	89,32	1	2,9	7,3	0	7	7
SAN MIGUEL DE TAJAO	38005001_1_38	92,88	1,2	3,7	8,3	0	6,9	6,9
ALCALÀ DE GUADAIRA	41004006_1_38	87,95	2	4,6	8,7	0	6,9	6,9
CHAMBERÍ-STA CRUZ DE TF	38038032_1_38	64,93	3	4,3	8	0	6,9	6,9
El Prat de Llobregat (CEM Sagnier)	08169009_1_38	95,62	1	2,8	7,5	0	6,9	6,9
Viladecans (Atrium)	08301004_1_38	94,52	1	3,4	8	0	6,8	6,8
Perafort (Puigdelí)	43103001_1_38	99,73	1	1,9	9,4	0	6,8	6,8
ROGER DE FLOR	50297029_1_38	100	1,5	2,9	7,8	0	6,8	6,8
SANT LLUIS	07032001_1_38	96,99	3	3,2	13	0	6,8	6,8
BURGOS 1	09059003_1_38	99,45	1	2,6	8,6	0	6,8	6,8
MOJÁCAR	04064001_1_38	99,45	0,25	3,4	8	0	6,8	6,8
Gavà (parc del Mil·leni)	08089005_1_38	90,14	1	2,9	7,6	0	6,6	6,6
SAGUNT PORT	46220003_1_38	98,63	3	3,3	13	0	6,6	6,6
SANT JOAN DE DÉU	07040006_1_38	98,63	3	3,5	6,9	0	6,5	6,5
QUART DE POBLET	46102002_1_38	98,36	3	3,6	7,8	0	6,4	6,4
MEDINA DE POMAR	09209001_1_38	87,4	1	2,7	7,2	0	6,4	6,4
SORIA	42173001_1_38	98,08	1	1,7	8,5	0	6,4	6,4
LA CIGÜEÑA	26089001_1_38	99,45	0,1	2,7	7,3	0	6,3	6,3
ZAPATÓN	39087003_1_38	98,9	0	0,93	7,9	0	6,3	6,3
TOLEDO2	45168002_1_38	91,23	2	2,6	27	0	6,3	6,3
EL RÍO	38006003_1_38	95,89	1	3,2	6,8	0	6,2	6,2
Lleida (Iruñeta - Pius XII)	25120001_1_38	96,16	1	2	6,6	0	6,2	6,2
Santa Perpètua de Mogoda (Onze de Setembre)	08260010_1_38	98,36	1	1,9	8,3	0	6,2	6,2
BUZANADA	38006002_1_38	99,73	2,6	3,7	7	0	6,1	6,1
ALACANT-EL PLÀ	03014006_1_38	92,88	3	3,6	7	0	6,1	6,1
CAN LLOMPART	07042001_1_38	92,6	3	3,2	7,6	0	6,1	6,1
Tarragona (Universitat Laboral)	43148022_1_38	98,63	1	2,2	11	0	6,1	6,1
CIRAT	12046001_1_38	95,89	3	3,3	11	0	6	6
MONFRAGÜE	10182001_1_38	93,7	0,12	1,2	6,1	0	5,9	5,9
VINARÓS PLATAFORMA	12138002_1_38	80	3	3,5	6,6	0	5,8	5,8
CASA DE CAMPO	28079024_1_38	99,18	1,9	2,6	6,7	0	5,9	5,9
CEMENTOS PORTLAND 1	34023003_1_38	95,07	1	1,7	6,2	0	5,9	5,9
MÉRIDA	06083001_1_38	91,51	0,48	3,4	7,2	0	5,8	5,8
VALÈNCIA-VIVERS	46250043_1_38	84,93	3	3,6	7,3	0	5,7	5,7
VALDEREJO	01055001_1_38	99,18	2,9	4,3	6,5	0	5,8	5,8
ELX-PARC DE BOMBERS	03065007_1_38	95,34	3	3,4	13	0	5,8	5,8
VALÈNCIA - MOLÍ DEL SOL	46250048_1_38	98,9	3	3,4	8,5	0	5,8	5,8
BURJASSOT - FACULTATS	46078004_1_38	92,33	3	3,3	7,3	0	5,8	5,8
SANTANDER CENTRO	39075006_1_38	98,36	0	0,52	6,8	0	5,8	5,8
VILAFRANCA	12129001_1_38	87,67	3	3,4	14	0	5,8	5,8
Castelló i la Gornal (Clariana)	08059003_1_38	97,26	1	2	6,5	0	5,7	5,7
HUESCA	22125001_1_38	96,71	1,4	3,2	6	0	5,7	5,7
ESTACIÓ DEL MEDITERRANEO	39008001_1_38	98,36	0	0,77	11	0	5,6	5,6
AVENIDA TOLOSA	20069005_1_38	99,45	1	3,4	7,3	0	5,6	5,6
VINARÓS PLANTA	12138001_1_38	60,55	3	3,5	6,2	0	5,1	5,6
VALÈNCIA - BULEVARD SUD	46250050_1_38	98,63	3	3,4	7,8	0	5,6	5,6
CAUDETE DE LAS FUENTES	46095001_1_38	96,16	3	3,3	6,1	0	5,5	5,5
ARANDA DE DUERO 2	09018002_1_38	99,45	3	3	6,4	0	5,5	5,5
DUMBRIA	15034008_1_38	98,63	3	3,1	14	0	5,3	5,3
UIB-PARC BIT	07040004_1_38	98,9	3	3,1	5,7	0	5,3	5,3
Barcelona (parc de la Vall d'Hebron)	08019054_1_38	99,45	1	2,3	6,5	0	5,3	5,3
FONERS	07040002_1_38	86,85	2	2,5	7,8	0	5,3	5,3
ALAGÓN	50008001_1_38	97,81	1,5	3,4	6,4	0	5,3	5,3
ALZIRA	46017002_1_38	94,25	3	3,2	6,2	0	5,2	5,2
MONZÓN CENTRO	22158002_1_38	93,97	3	4	20	0	5,2	5,2
NIEMBRO	33036999_1_38	96,99	0,099	1	6,3	0	5,2	5,2
SAN AGUSTÍN	35019001_1_38	96,71	3	3,4	6,9	0	5,1	5,1
COLLADO VILLALBA	28047002_1_38	97,53	1	1,9	5,3	0	5,1	5,1
COMPOSTELA	15078007_1_38	95,34	1	1,2	6,5	0	5,1	5,1
GALLETAS	38006001_1_38	99,73	1	3,6	5,1	0	5	5
Barcelona (Palau Reial)	08019057_1_38	95,34	1	2	5,7	0	5	5
LARIO	24025001_1_38	97,81	1	1,7	7,6	0	5	5
ALCOI - VERGE DELS LLIRIS	03099006_1_38	94,52	3	3,1	6,8	0	5	5
VIVER	12140002_1_38	85,21	3	3,2	5,9	0	4,9	4,9
CAMPING TEMISAS-STA LUCÍA DE T.	35022002_1_38	96,99	3	3,3	10	0	5	5
GRANADILLA	38017003_1_38	99,73	1	3,1	9,6	0	5	5
ARRÚBAL	26019001_1_38	100	1	3,3	5	0	4,9	4,9
TORREVIEJA	03133002_1_38	44,66	3	3,3	5	0	4,8	4,9
TORNEO	41091009_1_38	99,45	1,9	3,3	5,3	0	4,9	4,9
BUÑOL CEMEX	46077006_1_38	93,7	3	3,1	6,7	0	4,9	4,9
Sant Celoni (Carles Damm)	08202001_1_38	97,26	1	2,2	5,8	0	4,9	4,9
Vila-seca (RENFE)	43171001_1_38	97,81	1	2,1	5	0	4,8	4,8
Tarragona (parc de la Ciutat)	43148028_1_38	98,08	1	2	6,3	0	4,8	4,8
MARRAXÓN	15070011_1_38	98,08	3	3,2	10	0	4,7	4,7
RENOVALES	50297036_1_38	99,45	1,6	2,8	6,9	0	4,7	4,7
ZAMORA 2	49275002_1_38	100	1	1,9	5,1	0	4,7	4,7
TORRENT-SANTA EULALIA	07054001_1_38	82,74	3	3,1	5,4	0	4,5	4,7
EL PINÓS	03105001_1_38	16,44	3	3,3	4,7	0	4,2	4,7
l'Ametlla de Mar (deixalleria)	43013002_1_38	96,71	1	1,5	8,9	0	4,6	4,6
ONTINYENT	46184002_1_38	26,58	3	3,1	4,8	0	4,1	4,6
MOURENCE (C-9)	27065004_1_38	99,18	3	3,1	5,5	0	4,5	4,5
Vilanova i la Geltrú (pl. de les Danses de Vilanova)	08307012_1_38	94,52	1	2,1	4,9	0	4,5	4,5
ESTACION 2 (OESTE)	36057022_1_38	99,73	3	3,2	4,8	0	4,5	4,5
CENTRO	41091019_1_38	99,73	1	2,7	4,8	0	4,5	4,5
Sant Felu de Llobregat (CEIP Martí i Pol)	08211004_1_38	91,51	1	2,5	4,9	0	4,5	4,5
ESCUELA DE MINAS	39087005_1_38	99,73	0	0,76	5,5	0	4,4	4,4
ALACANT - RABASSA	03014009_1_38	97,81	3	3,1	5,9	0	4,4	4,4
BELLVER	07040003_1_38	97,26	2	2,2	6,7	0	4,4	4,4
ESTACION 1 (ESTE)	36057021_1_38	100	3	3,2	4,9	0	4,4	4,4
PARQUE DE LA PIEDRA	35017002_1_38	99,18	2	2,1	5,3	0	4,3	4,3
CASTILLO DEL ROMERAL	35019004_1_38	97,53	3	3,1	5,5	0	4,3	4,3

GOMEZ FRANQUEIRA	32054004_1_38	97,53	1	1,8	6	0	4,3	4,3
Vandellòs i l'Hospitalet de l'Infant (viver)	43162002_1_38	95,62	1	1,6	6,7	0	4,3	4,3
CASTRO URDIALES	39020001_1_38	99,18	0	0,45	6,3	0	4,3	4,3
ELX-AGROALIMENTARI	03065006_1_38	98,36	3	3,2	5,7	0	4,3	4,3
MACÍNEIRA	15070010_1_38	100	3	3,1	5,7	0	4,3	4,3
CENTRO DE ARTE JUAN ISMAEL	35017001_1_38	98,63	1	2,2	6	0	4,2	4,2
PALENCIA 3	34120008_1_38	96,16	1	1,5	5	0	4,2	4,2
Pallejà (Roca de Vilana)	08157003_1_38	78,36	1	1,6	6,3	0	4,1	4,2
PRADEJÓN	26117001_1_38	98,63	1,4	3,2	4,3	0	4,1	4,1
LOS TOJOS	39086001_1_38	96,71	0,01	0,57	8,8	0	4,1	4,1
ELDA-LACY	03066003_1_38	95,62	3	3	4,8	0	4,1	4,1
ORIHUELA	03099002_1_38	28,22	3	3,2	4,2	0	4	4,1
GANDÍA	46131002_1_38	96,44	3	3,1	5,3	0	4,1	4,1
VILAMARXANT	46256001_1_38	30,41	3	3,1	4,3	0	3,8	4,1
ALBALAT DELS TARONGERS	46010001_1_38	99,73	3	3,1	9,3	0	4,1	4,1
BARREDA	39087004_1_38	98,36	0	0,56	5,3	0	4	4
LOPE DE VEGA	36057026_1_38	21,37	1,1	2,2	4,1	0	3,8	4
Sitges (Vallcarca - Oficines)	08270006_1_38	98,08	1	1,7	4	0	4	4
SA POBLA	07044001_1_38	97,53	3	3	5,1	0	4	4
MAGDALENA (B-1)	15070002_1_38	95,07	3	3,1	5,4	0	4	4
BENIGANIM	46062001_1_38	35,62	3	3,1	4,3	0	3,8	3,9
ALACANT-FLORIDA-BABEL	03014008_1_38	99,73	3	3	7,6	0	3,9	3,9
ORUSCO DE TAJUÑA	28102001_1_38	99,73	1	1,7	4,1	0	3,8	3,8
EL CHARCO-PTO DEL ROSARIO	35017005_1_38	96,44	1	1,5	5,3	0	3,6	3,6
MOLLABAO	36038005_1_38	26,58	1	1,3	3,9	0	2,3	3,5
EL MAILLO	37177001_1_38	97,53	1	1,6	3,8	0	3,5	3,5
PATERNA-CEAM	46190005_1_38	96,44	3	3	4,3	0	3,5	3,5
Cubelles (poliesportiu)	08074005_1_38	97,53	1	1,9	4	0	3,5	3,5
SAGUNT CEA	46220010_1_38	99,73	3	3	3,8	0	3,4	3,4
SEGOVIA 2	40194002_1_38	99,18	1	1,3	4,9	0	3,4	3,4
PLASENCIA	10148001_1_38	95,34	0,59	1,8	3,5	0	3,3	3,3
ÁVILA 2	05019002_1_38	98,63	1	1,6	3,9	0	3,3	3,3
EL ATAZAR	28016001_1_38	100	1	1,5	4,3	0	3,3	3,3
COBRE LAS CRUCES	41049001_1_38	89,32	0	1,4	3,7	0	3,3	3,3
Terrassa (Pare Alegre)	08279011_1_38	100	1	1,7	4,2	0	3,3	3,3
PARQUE DE CROSS	39016003_1_38	94,52	0	0,43	3,9	0	3,2	3,2
TETUÁN	39075005_1_38	100	0	0,42	5,8	0	3,2	3,2
ARINAGA	35002002_1_38	97,26	3	3	4	0	3,2	3,2
VILLAR DEL ARZOBISPO	46258001_1_38	96,99	3	3	4,2	0	3,2	3,2
LAZA	32039001_1_38	94,79	1	1,1	1,7	0	3,1	3,1
VÍZNAR	18189999_1_38	96,44	0,11	1,1	4,2	0	3,1	3,1
GALILEA	26066001_1_38	99,45	2	2,7	3,1	0	3	3
VILLA DEL PRADO	28171001_1_38	99,45	1	1,6	4	0	3	3
CAMPOLONGO	36038010_1_38	68,22	1	1,2	3,1	0	2,9	2,9
NOIA	15057999_1_38	81,92	0,038	0,6	7,3	0	2,6	2,9
ZAFRA	06158001_1_38	97,26	0,12	0,85	3,9	0	2,8	2,8
O Saviñao	27058999_1_38	98,9	0,16	0,56	3,1	0	2,8	2,8
Montseny (la Castanya)	08137001_1_38	98,9	0	0,87	3,6	0	2,6	2,6
LOS CORRALES DE BUELNA	39025001_1_38	99,18	0	0,49	5	0	2,4	2,4
REINOSA	39059001_1_38	97,26	0	0,24	2,8	0	2,2	2,2
ELS TORMS	25224999_1_38	98,08	0,085	0,72	2,9	0	2,2	2,2
SAN PABLO DE LOS MONTES	45153999_1_38	99,18	0,073	0,45	2,2	0	1,8	1,8
ZARRA	46263999_1_38	98,08	0,082	0,52	1,7	0	1,5	1,5
BARCARROTA	06016999_1_38	98,08	0,16	0,42	1,7	0	1,2	1,2
PEÑAUSENDE	49149999_1_38	96,71	0,093	0,37	1,5	0	1,2	1,2
CAMPISÁBALOS	19061999_1_38	97,81	0,12	0,44	1,7	0	1,2	1,2
MAHÓN	07032999_1_38	97,26	0,068	0,3	1,8	0	1,2	1,2
CABO DE CREUS	17032999_1_38	96,99	0,21	0,49	1,4	0	1,1	1,1
DOÑANA	21005999_1_38	96,71	0,1	0,33	1,5	0	1	1



ATMÓSFERA

7.1.4.3 DIÓXIDO DE AZUFRE SO₂: Estadísticos de evaluación del dióxido de azufre SO₂ (µg/m³) para la protección de ecosistemas, 2015

Nombre	Punto de muestreo	%_datos	Mínimo	Media	Máximo	% de datos invierno	Media invierno
LA ALJORRA	30016018_1_38	99,28	3	7,1	52	98,69	9,4
CAN MISSES	07026001_1_38	90,35	3	6,1	107	58,56	7,4
SAN ANTONIO-BREÑA BAJA	38009001_1_38	90,75	1	8	93	92,57	6
ALCUDIA I	07003004_1_38	96,04	3	4,6	49	93,3	4,8
S'ALBUFERA	07003001_1_38	85,7	3	4,3	89	82,25	3,9
GALLETAS	38006001_1_38	99,75	1	3,6	18	98,78	3,9
BUZANADA	38006002_1_38	99,74	2	3,7	14	98,82	3,9
ALFARO	26011001_1_38	98,5	0,1	4,3	15	98,48	3,8
TORRELISA	22190001_1_38	87,39	1	5,6	21,25	84,94	3,7
SIERRA NORTE	41088001_1_38	91,11	0	4,3	18	88,5	3,6
GRANADILLA	38017003_1_38	99,61	1	3,1	148	98,62	3,4
SANT LLUIS	07032001_1_38	97,47	3	3,2	128	87,14	3,3
FRAGA REDONDA (F-2)	15070006_1_38	98,58	3	3,5	56	97,03	3,2
UIB-PARC BIT	07040004_1_38	99,14	3	3,1	68	96,63	3,1
LA HIDALGA-ARAFO	38004001_1_38	93,4	1	4,4	52	96,81	3,1
CAN LLOMPART	07042001_1_38	94,47	3	3,2	79	84,83	3,1
ARRÚBAL	26019001_1_38	99,86	0	3,3	5	98,75	3,1
TORRENT-SANTA EULALIA	07054001_1_38	84,08	3	3,1	61	85,71	3,1
CAMPING TEMISAS-STA LUCÍA DE T.	35022002_1_38	96,84	3	3,3	36	95,74	3,1
SA POBLA	07044001_1_38	97,82	3	3	30	97,17	3
ARINAGA	35002002_1_38	97,15	3	3	14	97,44	3
PRADEJÓN	26117001_1_38	98,69	0	3,2	5	98,69	2,7
EL RÍO	38006003_1_38	96,46	1	3,2	62	97,01	2,7
HOSPITAL JOAN MARCH	07010001_1_38	91,1	1	2,9	27	95,47	2,6
MEDINA DE POMAR	09209001_1_38	87,53	1	2,7	18	76,47	2,5
GALILEA	26066001_1_38	99,47	1	2,7	4	98,64	2,4
BELLVER	07040003_1_38	97,58	2	2,2	45	95,31	2,2
EL MAILLO	37177001_1_38	97,82	1	1,6	10	97,76	2
LARIO	24025001_1_38	98,04	1	1,7	46	95,24	1,9
MONAGREGA	44051002_1_38	94,62	1	3,2	197,9	91,87	1,9
MURIEL DE LA FUENTE	42124001_1_38	98,73	1	1,6	23	96,56	1,7
MONFRAGÜE	10182001_1_38	96,42	0	1,2	7,89	89,2	1,5
EL ATAZAR	28016001_1_38	98,87	1	1,5	6	97,44	1,4
ORUSCO DE TAJUÑA	28102001_1_38	98,48	0	1,7	9	97,49	1,4
VILLA DEL PRADO	28171001_1_38	98,7	1	1,6	7	98,01	1,4
NIEMBRO	33036999_1_38	97,61	0,02	1	18,68	96,54	1,4
LAZA	32039001_1_38	92,18	1	1,1	49	93,66	1,1
VÍZNAR	18189999_1_38	96,92	0,01	1,1	29,25	95,77	1
Montseny (la Castanya)	08137001_1_38	98,86	0	0,87	23,5	96,56	0,98
LOS TOJOS	39086001_1_38	96,69	0,01	0,57	23,22	93,98	0,95
NOIA	15057999_1_38	83,01	0,02	0,6	17,78	95,79	0,67
ELS TORMS	25224999_1_38	98,17	0,01	0,72	12,18	97,8	0,49
ZARRA	46263999_1_38	97,65	0,03	0,52	4,67	98,08	0,48
O SAVIÑAO	27058999_1_38	98,63	0,09	0,56	15,66	98,01	0,46
BARCARROTA	06016999_1_38	97,31	0,06	0,43	4,64	95,38	0,43
CABO DE CREUS	17032999_1_38	97,59	0,15	0,49	2,15	93,7	0,39
DOÑANA	21005999_1_38	96,89	0	0,33	7,78	97,4	0,35
PEÑAUSENDE	49149999_1_38	96,91	0,03	0,37	5,56	97,15	0,35
MAHÓN	07032999_1_38	97,79	0,02	0,3	10,03	95,27	0,3

ATMÓSFERA

7.1.5.1 DIÓXIDO DE NITRÓGENO NO₂: Estadísticos de evaluación del dióxido de nitrógeno NO₂ (µg/m³) a partir de datos horarios, 2015

Nombre	Punto de muestreo	%_datos	Mínimo	Media	Máximo	Sup200	Valor_19máx	P99,8
ESCUELAS AGUIRRE	28079008_8_8	98,88	8	58	369	39	229	229
FERNANDEZ LADREDA-OPORTO	28079056_8_8	99,51	4	58	302	65	236	236
Barcelona (l'Eixample)	08019043_8_8	95,75	7	57	178	0	143	143
Barcelona (Gràcia - Sant Gervasi)	08019044_8_8	95,42	1	55	217	1	163	163
PLAZA DE ESPAÑA	28079004_8_8	99,58	2	51	236	12	191	191
PLAZA DEL CARMEN	28079035_8_8	97,68	3	50	196	0	161	161
GRANADA - NORTE	18087007_8_8	98,86	3	48	186	0	159	159
PLAZA CASTILLA-CANAL	28079050_8_8	98,01	1	47	291	6	186	186
COSLADA	28049003_8_8	98,23	3	47	247	18	199	199
Terrassa (Pare Alegre)	08279011_8_8	99,05	3	47	185	0	146	146
RAMÓN Y CAJAL	28079011_8_8	99,57	1	46	424	65	256	256
URBANIZACION EMBAJADA	28079055_8_8	99,7	2	46	224	6	182	182
VILLAVERDE	28079017_8_8	99,65	2	46	336	64	241	241
Mollet del Vallès (pista d'atletisme)	08124009_8_8	98,63	2	46	157	0	127	127
BARRIO DEL PILAR	28079039_8_8	98,96	1	45	390	65	295	295
Barcelona (el Poblenou)	08019004_8_8	97,11	4	45	166	0	127	127
CUATRO CAMINOS-PABLO IGLESIAS	28079038_8_8	99,46	1	45	291	29	212	212
ENSANCHE DE VALLECAS	28079054_8_8	99,66	1	44	359	74	240	240
ARTURO SORIA	28079016_8_8	99,65	1	43	356	18	199	199
SAN BASILIO	30030007_8_8	99,36	4	43	245	3	165	165
Sant Andreu de la Barca (CEIP Josep Pla)	08196001_8_8	98,76	1	43	173	0	117	117
Sant Adrià de Besòs (Olimpic)	08194008_8_8	94,16	2	42	181	0	134	135
Barcelona (Ciutatella)	08019050_8_8	98,06	1	42	172	0	126	126
Sabadell (Gran Via)	08187012_8_8	96,67	1	42	170	0	134	134
MORATALAZ	28079036_8_8	99,52	1	41	225	6	180	180
Manorell (Canyameres - Claret)	08114006_8_8	98,78	5	41	153	0	117	117
Barberà del Vallès (Moragues - Montserrat)	08252006_8_8	98,98	1	41	168	0	128	128
AVDA. AL-NASIR	14021009_8_8	94,03	2	41	207	2	154	154
VALÈNCIA-PISTA DE SILLA	46250030_8_8	97,61	4	41	160	0	121	121
Badalona (Mont-roig - Ausiàs March)	08015021_8_8	99,16	2	41	171	0	133	133
FAROLILLO	28079018_8_8	99,5	2	40	223	6	177	177
PUNTE DE VALLECAS	28079040_8_8	99,68	3	40	242	4	173	173
LEGANÉS	28074007_8_8	98,28	1	40	222	1	164	164
AVENIDA JUAN XXIII	23067008_8_8	99,61	3	40	175	0	134	134
TORNEO	41091009_8_8	98,12	3	40	216	1	154	154
Montcada i Reixac (pl. de Lluís Companys)	08125002_8_8	98,24	2	40	140	0	115	115
MENDEZ ALVARO	28079047_8_8	99,17	1	39	240	10	189	189
Santa Perpètua de Mogoda (Onze de Setembre)	08260010_8_8	96,29	1	39	150	0	126	126
l'Hospitalet de Llobregat (av. del Torrent Gornal)	08101001_8_8	98,47	1	39	189	0	145	145
CASTELLANA	28079048_8_8	99,33	1	39	227	4	160	160
Granollers (Francesc Macià)	08096014_8_8	98,85	2	39	160	0	127	127
LLANOPONTE	33004021_8_8	49,29	4	39	168	0	131	145
GETAFE	23065014_8_8	98,6	1	39	296	21	205	205
FONERS	07040002_8_8	88,55	3	39	135	0	116	116
TRES OLIVOS	28079060_8_8	99,75	3	39	178	0	154	154
Santa Coloma de Gramenet (Balldovina)	08245012_8_8	99,38	2	37	147	0	109	109
el Prat de Llobregat (jardins de la pau)	08169008_8_8	96,76	2	37	138	0	111	111
ALCALÁ DE HENARES	28050002_8_8	98,22	1	37	236	8	182	182
Barcelona (Sants)	08019042_8_8	93,62	1	36	172	0	130	131
PALÀCIU CONGRESOS	18087010_8_8	90,15	3	36	175	0	120	122
RIVAS-VACIAMADRID	28123002_8_8	96,86	1	36	243	4	173	173
SANCHOINARRO	28079057_8_8	99,7	1	35	321	46	238	238
CASA CUNA	38038012_8_8	97,36	1	35	214	1	130	130
Barcelona (Palau Reial)	08019057_8_8	96,1	1	35	209	2	141	141
Sant Vicenç dels Horts (Ribot - Sant Miquel)	08263001_8_8	98,05	1	35	117	0	100	100
BARAJAS - PUEBLO	28079027_8_8	99,59	1	34	228	3	164	164
PALÀCIU DE DEPORTES	33044030_8_8	98,31	2	34	193	0	139	139
COLLADO VILLALBA	28047002_8_8	97,85	1	34	227	2	141	141
MAZARREDO	48020062_8_8	97,63	2	34	122	0	100	100
ALCORCÓN	28007004_8_8	98,64	2	34	227	1	160	160
Manresa (pl. d'Espanya)	08113007_8_8	97,93	2	34	148	0	107	107
RETIRO	28079049_8_8	98,86	3	34	227	2	166	166
VALÈNCIA - BULEVARD SUD	46250050_8_8	97,63	4	34	209	1	114	114
Sant Vicenç dels Horts (Àlaba)	08263007_8_8	90,46	1	33	141	0	115	115
ARCO DE LADRILLO II	47186027_8_8	93,65	1	33	207	1	158	158
El Prat de Llobregat (CEM Sagnier)	08169009_8_8	65,68	3	33	117	0	96	96
SANTANDER CENTRO	39075006_8_8	98,14	0	32	139	0	100	100,3
VALÈNCIA - AVD. FRANCIA	46250047_8_8	90,94	4	32	176	0	128	129
Girona (Escola de Música)	17079003_8_8	96,77	2	32	224	2	115	115
FUENLABRADA	28058004_8_8	98,04	1	32	183	0	147	147
HERNANI	20040001_8_8	99,62	2	32	128	0	97	97
ALGECIRAS EPS	11004007_8_8	97,39	0	32	137	0	113	113
VALÈNCIA-POLITÈCNIC	46250046_8_8	97,34	4	32	194	0	148	148
Barcelona (parc de la Vall d'Hebron)	08019054_8_8	98,23	1	32	169	0	128	128
VALÈNCIA - MOLÍ DEL SOL	46250048_8_8	90,23	4	32	156	0	128	128
PISCINA MUNICIPAL-STA CRUZ DE TF	38038023_8_8	98,58	1	31	232	1	111	111
BARRIO PINILLA	24089006_8_8	97,59	1	31	174	0	133	133
TRES MARZO	01059009_8_8	99,6	1	31	225	1	119	119
TOLOSA	20071001_8_8	99,09	3	31	120	0	99	99
ERANDIO	48902006_8_8	98,53	3	31	213	1	102	102
MÓSTOLES	28092005_8_8	98,55	1	31	219	2	154	154
LA RANILLA	41081010_8_8	97,9	4	31	236	9	176	176
Rubi (ca n'Oriol)	08184006_8_8	89,78	1	31	142	0	118	118
VALLE	30016021_8_8	97,82	2	31	168	0	129	129
Sant Celoni (Carles Damm)	08202001_8_8	82,25	1	31	121	0	103	104
CORLAB 1	15030001_8_8	97,93	1	30	123	0	102	102
TORREJON DE ARDOZ	28148004_8_8	98,52	1	30	238	3	153	153
MAJADAHONDA	28080003_8_8	98,36	1	30	232	4	165	165
COLMENAR VIEJO	28045002_8_8	98,85	1	30	234	3	171	171
PLAZA DE LA CRUZ	31201013_8_8	99,18	1	29	134	0	101	101
MARBELLA ARCO	29069002_8_8	99,25	2	29	130	0	102	102
ATEGORRIETA	20069002_8_8	94,18	3	29	146	0	107	108
BASAURI	48015002_8_8	97,91	4	29	99	0	85	85
ALCOBENDAS	28006004_8_8	98,21	2	29	234	9	173	173
Sant Cugat del Vallès (parc de Sant Francesc)	08205002_8_8	97,07	1	29	119	0	94	94

BARREDA	39087004_8_8	97,66	0	28	132	0	108	108
PRINCIPES	41091016_8_8	97,19	1	28	148	0	129	129
LAS GALANAS -SS GOMERA	38036002_8_8	95,72	1	27	148	0	110	110
MERCADO CENTRAL	35016012_8_8	85,24	1	27	96	0	79	80
LA GRELA	15030021_8_8	98,61	1	27	130	0	96	96
ESTACION 2 (OESTE)	36057022_8_8	99,11	2	27	142	0	108	108
SORIA	42173001_8_8	98,64	1	27	377	3	150	150
ENERGYWORKS-VA 1	47186025_8_8	97,16	1	27	122	0	93	93
AVENIDA GASTEIZ	01059008_8_8	98,96	2	27	139	0	109	109
LA LÍNEA	11022005_8_8	98,06	2	27	138	0	117	117
AVENIDA DE CASTILLA	33024027_8_8	71,43	2	27	115	0	81	84
ARGENTINA	33024024_8_8	99,09	3	27	108	0	85	85
PLAZA DE TOROS	33044029_8_8	99,09	3	27	124	0	103	103
SAN ANTONIO-BREÑA BAJA	38009001_8_8	77,87	1	26	136	0	99	100
MEDITERRÁNEO	04013004_8_8	99,01	2	26	134	0	102	102
PARQUE EUROPA	48020003_8_8	99,08	2	26	98	0	85	85
BEASAIN	20019001_8_8	99,42	4	26	98	0	84	84
ARRASATE	20055001_8_8	99,6	-21	26	115	0	93	93
LLODIO	01036004_8_8	98,76	2	26	113	0	80	80
ALACANT-FLORIDA-BABEL	03014008_8_8	89,12	4	26	205	1	142	143
CASTELLÓ-PATRONAT D'ESPORTS	12040015_8_8	81,53	4	26	111	0	98	99
Mataró (passeig dels Molins)	08121013_8_8	97,13	1	26	152	0	117	117
MOLLABAO	36038005_8_8	26,07	1	25	90	0	77	86
EL PICARRAL	50297026_8_8	93,53	1	25	136	0	98	98
ALMASSORA-C. P. OCHANDO	12009007_8_8	88,87	4	25	197	0	172	173
DURANGO	48027001_8_8	99,29	3	25	121	0	85	85
BARAKALDO	48013006_8_8	98,86	1	25	110	0	89	89
RONDA DEL VALLE	23050003_8_8	96,95	3	25	150	0	128	128
LOPE DE VEGA	36057026_8_8	59,7	1	25	131	0	92	92
ROGER DE FLOR	50297029_8_8	99,86	1	25	144	0	111	111
SANT JOAN DE DÉU	07040006_8_8	98,21	3	25	136	0	106	106
ALACANT-EL PLÀ	03014006_8_8	90,92	4	25	135	0	108	110
Tarragona (parc de la Ciutat)	43148028_8_8	96,44	1	25	128	0	102	102
CASA DE CAMPO	28079024_8_8	99,09	1	24	123	0	112	112
SAMA I	33031032_8_8	96,76	2	24	126	0	103	103
VEGA SICILIA	47186029_8_8	93,44	1	24	157	0	118	118
LA RUBIA II	47186031_8_8	94,98	1	24	135	0	107	107
PUENTE REGUERAL	47186030_8_8	95,33	1	24	139	0	102	102
CONSTITUCIÓN	33024025_8_8	97,98	2	24	113	0	90	90
Tarragona (Bonavista)	43148003_8_8	99,47	1	24	180	0	96	96
JUAN CARLOS I	28079059_8_8	99,66	1	23	218	1	120	120
LOS HERRAN	01059012_8_8	99,62	4	23	128	0	102	102
SANGRONIZ	48904002_8_8	99,59	1	23	110	0	89	89
ABANTO	48002001_8_8	98,77	3	23	127	0	92	92
ARGANDA DEL REY	28014002_8_8	97,71	1	23	109	0	89	89
MATADERO	33004048_8_8	97,74	1	23	330	1	98	98
BURJASSOT - FACULTATS	46078004_8_8	68,15	4	23	146	0	115	119
Pallejà (Roca de Vilana)	08157003_8_8	94,36	1	23	96	0	72	72
MOMPEAN	30016020_8_8	98,32	3	23	92	0	76	76
ALCANTARILLA	30005002_8_8	98,49	2	23	114	0	86	86
Lleida (Irrita - Pius XII)	25120001_8_8	93,6	1	23	147	0	106	107
ESCUELA DE MINAS	39087005_8_8	97,93	0	23	183	0	150	150
ESTACION 1 (ESTE)	36057021_8_8	99,36	2	23	117	0	89	89
Vila-seca (RENFE)	43171001_8_8	98,39	1	22	128	0	102	102
TOLEDO2	45168002_8_8	98,93	2	22	162	0	132	132
Sant Feliu de Llobregat (CEIP Marti i Pol)	08211004_8_8	80,81	1	22	114	0	83	84
AVENIDA TOLOSA	20069005_8_8	99,59	1	22	170	0	99	99
ALAGÓN	50008001_8_8	97,39	2	22	137	0	84	84
BAILÉN	23010002_8_8	97	2	22	108	0	92	92
GUADARRANQUE	11033007_8_8	98,76	2	22	116	0	104	104
LEPANTO	14021007_8_8	93,04	1	22	111	0	92	93
PLAZA DE LA GUITARRA	33004049_8_8	99,02	2	22	104	0	87	87
Santa Margarida i els Monjos (la Ràpita)	08251003_8_8	84,61	1	22	130	0	80	80
TOME CANO	38038010_8_8	79,39	1	22	169	0	92	93
Tarragona (Sant Salvador)	43148001_8_8	98,37	1	22	121	0	98	98
Igualada (la Masuca)	08102005_8_8	98,66	1	22	89	0	76	76
PARQUE LA GRANJA-STA CRUZ DE TF	38038026_8_8	95,9	1	21	159	0	122	122
SANTA CLARA	41091015_8_8	96,5	2	21	227	1	115	115
SALAMANCA 5	37274010_8_8	98,7	1	21	190	0	133	133
AZPEITIA	20018001_8_8	97,79	2	21	111	0	77	77
PUYO	20069004_8_8	99,83	2	21	109	0	83	83
HUESCA	22125001_8_8	92,72	1	21	106	0	87	87
VALDEMORO	28161001_8_8	98,61	1	21	131	0	96	96
CIUDAD DEPORTIVA	18021001_8_8	95,83	1	21	105	0	88	88
PALMONES (SS)	11008006_8_8	99,1	1	21	105	0	95	95
QUART DE POBLET	46102002_8_8	92,82	4	21	131	0	98	98
GOMEZ FRANQUEIRA	32054004_8_8	97,33	1	21	116	0	85	85
Manlleu (hospital comarcal)	08112003_8_8	97,76	1	21	151	0	99	99
PARQUE DE CROSS	39016003_8_8	92,63	0	21	174	0	94	94
ELX-PARC DE BOMBERS	03065007_8_8	72,65	4	21	165	0	130	138
Tarragona (Universitat Laboral)	43148022_8_8	97,41	1	21	112	0	87	87
SAN CAETANO	15078008_8_8	98,54	1	21	115	0	89	89
DEPÓSITO TRISTÁN-STA CRUZ DE TF	38038022_8_8	97,89	1	20	153	0	112	112
EL ATABAL	29067005_8_8	94,78	3	20	131	0	93	94
E4:RINCONCILLO	11004006_8_8	95,82	0	20	109	0	93	93
LUGONES INSTITUTO	33066004_8_8	98,63	2	20	141	0	103	103
CASTELLÓ-ERMITA	12040009_8_8	94,5	4	20	81	0	72	72
VALÈNCIA-VIVERS	46250043_8_8	89,63	4	20	125	0	95	96
RENOVALES	50297036_8_8	99,44	3	20	109	0	76	76
NNW	27038003_8_8	99,38	1	20	128	0	94	94
ZAPATÓN	39087003_8_8	98,84	0	19	100	0	75	75
ARENAL	36057019_8_8	98,76	1	19	120	0	90	90
ESTACION DEL MEDITERRANEO	39008001_8_8	97,95	1	19	103	0	76	76
ALSASUA	31010001_8_8	98,94	3	19	96	0	76	76
ITURRAMA	31201012_8_8	96,32	1	19	116	0	89	89
Reus (el Tallapedra)	43123005_8_8	93,47	1	19	179	0	111	111
DOS HERMANAS	41038001_8_8	92,02	4	19	126	0	101	104
ALCALÁ DE GUADAIRA	41004006_8_8	97,87	1	19	161	0	115	115
JEREZ-CHAPMN	11020004_8_8	87,09	3	19	139	0	98	101
HERMANOS FELGUEROSO	33024023_8_8	99,14	2	19	107	0	82	82

JARDINES DE JUAN XXIII	33037012_8_8	96,84	2	19	89	0	67	67
LLARANES	33004020_8_8	99,37	2	19	117	0	77	77
TORREVIEJA	03133002_8_8	31,04	4	19	145	0	99	118
Constantí (Gaudi)	43047001_8_8	98,81	1	19	122	0	85	85
Vilanova i la Geltrú (pl. de les Danses de Vilanova)	08307012_8_8	94,22	1	19	89	0	79	79
BUJARALÓZ	50059001_8_8	97,05	1	19	69	0	59	59
ARANJUEZ	28013002_8_8	98,82	2	19	162	0	113	113
ALGETE	28009001_8_8	98,54	1	19	173	0	136	136
EL EJIDO	04902001_8_8	99,04	2	19	110	0	91	91
POZO DULCE	21041016_8_8	89,3	2	19	156	0	102	104
EL PARDO	28079058_8_8	99,47	1	18	103	0	86	86
PURIFICACIÓN TOMÁS	33044032_8_8	97,95	2	18	136	0	93	93
SAGUNT PORT	46220003_8_8	99,08	4	18	96	0	71	71
Vilafranca del Penedès (zona esportiva)	08305006_8_8	92,02	1	18	82	0	70	70
LOS ROSALES	21041010_8_8	98,34	2	18	139	0	95	95
SAN FERNANDO	11031001_8_8	94,7	3	18	93	0	76	76
ALUMBRES	30016001_8_8	99,87	5	18	105	0	75	75
TIO PINO-STA CRUZ DE TENERIFE	38038027_8_8	97,89	1	17	232	1	92	92
SAN PEDRO (AIR LIQUIDE)	15030028_8_8	98,36	2	17	109	0	82	82
CEMENTOS PORTLAND 1	34023003_8_8	96,97	1	17	155	0	138	138
NIEBLA	21053003_8_8	90,43	2	17	157	0	113	113
LA ORDEN	21041008_8_8	97,12	2	17	173	0	95	95
MONTEVIL	33024031_8_8	99,46	2	17	104	0	78	78
LA FELGUERA	33031030_8_8	98,81	2	17	93	0	69	69
CAN MISSES	07026001_8_8	98,94	3	17	206	1	114	114
Viladecans (Atrium)	08301004_8_8	98,12	1	17	87	0	71	71
GARCÍA ESCÁMEZ-STA CRUZ DE TF	38038025_8_8	97,44	1	17	162	0	96	96
VUELTA LOS PÁJAROS-STA CRUZ DE TF	38038021_8_8	94,12	1	17	200	0	98	98
LA ALJÓRRRA	30016018_8_8	99,22	3	17	88	0	73	73
TETUÁN	39075005_8_8	99,3	0	17	107	0	81	81
Berga (poliesportiu)	08022006_8_8	97,72	3	17	82	0	59	59
ROTXAPEA	31201014_8_8	97,69	1	17	161	0	110	110
LOS CORRALES DE BUELNA	39025001_8_8	97,79	0	17	121	0	83	83
CAMPOLONGO	36038010_8_8	67,66	1	17	108	0	78	80
PEDRO LEZCANO	35026001_8_8	94,75	2	16	88	0	67	67
PALMETUM	38038033_8_8	65,27	1	16	171	0	92	96
LEÓN 4	24089010_8_8	99,29	1	16	114	0	91	91
BURGOS 4	09059006_8_8	99,52	1	16	135	0	99	99
AGURAIN	01051001_8_8	99,25	1	16	96	0	75	75
VILLAREJO DE SALVANES	28180001_8_8	98,47	1	16	143	0	111	111
E7:EL ZABAL	11022007_8_8	88,94	1	16	111	0	85	87
COLEGIO (S1)	11008003_8_8	98,62	1	16	110	0	90	90
CAMPAMENTO	11033005_8_8	97,27	0	16	97	0	78	78
RIO SAN PEDRO	11028001_8_8	97,64	1	16	84	0	73	73
AVDA. MARCONI	11012002_8_8	97,81	0	16	120	0	86	86
PALOMARES	04035002_8_8	85,15	2	16	148	0	113	114
PAIOSACO	15041001_8_8	99,75	1	16	70	0	53	53
SAN AGUSTÍN	35019001_8_8	97,31	2	16	85	0	75	75
CUENCA	16078001_8_8	99,05	2	16	146	0	112	112
AZUQUECA DE HENARES	19046001_8_8	90,79	1	16	127	0	101	101
CASTRO URDIALES	39020001_8_8	95,07	0	16	209	1	94	96
BUÑOL CEMEX	46077006_8_8	92,42	4	16	95	0	77	78
LORCA	30024002_8_8	99,86	4	16	80	0	65	65
CALETILLA	38011004_8_8	99,02	1	16	104	0	88	88
TORRE DE HÉRCULES	15030027_8_8	97,89	1	16	114	0	80	80
MÉDANO	38017001_8_8	99,05	1	16	121	0	87	87
LA GRAMA-BREÑA ALTA	38008001_8_8	96,76	1	15	152	0	112	112
PLAYA DEL INGLÉS	35019002_8_8	97,33	2	15	106	0	74	74
CUADROS	24061001_8_8	98,45	1	15	122	0	82	82
MADREVIEJA	11033008_8_8	93,03	1	15	105	0	79	80
MERINÁN	33031029_8_8	99,33	2	15	64	0	55	55
Amposta (Sant Domènec - Itàlia)	43014001_8_8	93,79	1	15	100	0	82	82
Gavà (parc del Mil·leni)	08089005_8_8	98,23	1	15	99	0	78	78
EL PILAR-STA CRUZ DE LA PALMA	38037001_8_8	95,3	1	15	119	0	94	94
CAMPO DE FÚTBOL	13071015_8_8	83,8	2	15	135	0	97	100
REINOSA	39059001_8_8	98,33	0	15	124	0	88	88
PATERNA-CEAM	46190005_8_8	77,6	4	15	110	0	77	80
CENTRO CIVICO	15005012_8_8	97,48	1	15	418	5	105	105
Cubelles (poliesportiu)	08074005_8_8	91,53	1	14	70	0	54	54
ALCORA	12005005_8_8	91,18	4	14	82	0	58	59
SAGUNT-NORD	46220009_8_8	83,64	4	14	92	0	70	72
CASTELLÓ-GRAU	12040010_8_8	92,55	4	14	80	0	68	69
MARISMAS DEL TITÁN	21041015_8_8	99,47	2	14	110	0	74	74
MEDINA DEL CAMPO	47085003_8_8	99,38	1	14	82	0	66	66
SEGOVIA 2	40194002_8_8	99,59	1	14	87	0	66	66
TERUEL	44216001_8_8	92,42	2	14	80	0	61	62
SALINAS	33004052_8_8	98,09	2	14	95	0	61	61
LOS DRAGOS-STA CRUZ DE TF	38038031_8_8	50,72	1	13	191	0	97	106
PARQUE LAS REHOYAS- LAS PALMAS DE GC	35016013_8_8	28,16	1	13	93	0	74	84
FERROL	15036003_8_8	98,74	0	13	83	0	70	70
BARRIO 630	13071017_8_8	65,13	2	13	140	0	78	82
MONZÓN CENTRO	22158002_8_8	92,68	1	13	81	0	45	45
LA RÁBIDA	21055004_8_8	99,43	2	13	81	0	62	62
CARTEYA (S9)	11033004_8_8	98,14	0	13	111	0	96	96
CARTUJA	11020003_8_8	94,16	2	13	184	0	95	95
BLIMEA	33060003_8_8	97,08	2	13	138	0	91	91
ELX-AGROALIMENTARI	03065006_8_8	90,1	4	13	152	0	110	112
ALZIRA	46017002_8_8	75,26	4	13	66	0	49	51
BELLVER	07040003_8_8	97,8	2	13	113	0	89	89
DEPÓSITO LA GUANCHA-CANDELARIA	38011007_8_8	98,58	1	13	82	0	66	66
PALENCIA 3	34120008_8_8	94,62	1	13	102	0	77	77
ARANDA DE DUERO 2	09018002_8_8	99,18	1	13	147	0	91	91
SALAMANCA 6	37274011_8_8	73,7	1	13	98	0	66	70
MUSKIZ	48071002_8_8	99,55	3	13	85	0	57	57
ZALLA	48096001_8_8	99,63	2	13	67	0	51	51
ALACANT - RABASSA	03014009_8_8	99	4	13	99	0	64	64
GALLETAS	38006001_8_8	99,69	1	13	95	0	72	72
Castellet i la Gornal (Clariana)	08058003_8_8	96,38	1	13	77	0	58	58
CENTRO DE ARTE JUAN ISMAEL	35017001_8_8	99,21	1	12	220	1	109	109
RESIDENCIA ESCOLAR-SS GOMERA	38036001_8_8	98,6	1	12	68	0	54	54

TENA ARTIGAS-STA CRUZ DE TENERIFE	38038024_8_8	97,13	1	12	129	0	85	85
SAN ISIDRO	38017002_8_8	98,85	1	12	85	0	67	67
JINÁMAR III FASE	35016010_8_8	94,79	2	12	167	0	66	66
LAS FUENTEZUELAS	23050004_8_8	93,55	2	12	74	0	59	59
EL BOTICARIO	04013005_8_8	99,16	3	12	75	0	61	61
MOTRIL	18140001_8_8	88,47	1	12	83	0	55	55
VILLARICOS	04035001_8_8	97,15	4	12	111	0	85	85
TRUBIA	33044031_8_8	98	2	12	60	0	49	49
CANGAS DE NARCEA	33011001_8_8	99,66	2	12	81	0	56	56
CASTELLÓ-PENYETA	12040008_8_8	91,6	4	12	157	0	96	99
POUS	07032002_8_8	87,34	3	12	144	0	93	96
Alcover (Mestral)	43005002_8_8	94,69	1	12	119	0	64	64
Perafort (Puigdelí)	43103001_8_8	98,36	1	12	98	0	63	63
Sitges (Vallcarca - Oficines)	08270006_8_8	75,35	1	12	159	0	72	78
CHAMBERÍ-STA CRUZ DE TF	38038032_8_8	62,44	1	12	107	0	77	82
ZAMORA 2	49275002_8_8	98,96	1	12	97	0	73	73
MIRANDA DE EBRO 1	09219001_8_8	99,65	1	12	81	0	60	60
BURGOS 1	09059003_8_8	99,46	1	12	120	0	100	100
ÁVILA 2	05019002_8_8	96,52	1	12	101	0	68	68
CAMPANILLAS CIFA	29067007_8_8	98,24	2	12	103	0	71	71
PZA. DEL CASTILLO	04032005_8_8	97,55	5	12	57	0	40	40
ECONOMATO	11033006_8_8	93,73	0	12	97	0	78	78
HOSTELERÍA	11033009_8_8	87,81	0	12	137	0	99	101
CAMPELO	36041001_8_8	96,89	1	12	85	0	67	67
LUGO-FINGOY	27028005_8_8	98,69	1	12	104	0	71	71
PRESA DE VILLAGUDÍN	15059002_8_8	98,5	2	12	75	0	58	58
BARRANCO HONDO	38011006_8_8	95,62	1	12	215	1	68	68
IGUESTE	38011005_8_8	98,85	1	12	126	0	63	63
LA LOMA-TELDE	35026004_8_8	95,88	2	11	100	0	70	70
CERCEDA	15024001_8_8	98,55	1	11	83	0	35	35
PONFERRADA 4	24115015_8_8	99,33	1	11	65	0	47	47
GUADALIX DE LA SIERRA	28067001_8_8	97,63	1	11	75	0	61	61
PUNTA UMBRÍA	21060002_8_8	86,19	2	11	108	0	55	56
PALOS	21055005_8_8	91,13	1	11	77	0	54	54
SAN ROQUE (S6)	11033003_8_8	94,46	0	11	117	0	88	88
DALT VILA	07026002_8_8	98,05	3	11	78	0	56	56
UIB-PARC BIT	07040004_8_8	97,64	3	11	73	0	55	55
Tona (zona esportiva)	08283004_8_8	97,5	1	11	65	0	53	53
PARQUE DE SAN JUAN-TELDE	35026003_8_8	34,61	1	11	71	0	45	56
CIUDAD REAL	13034002_8_8	99,41	2	11	163	0	91	91
ALBACETE	02003001_8_8	85,76	2	11	126	0	85	87
CTCC-TUDELA	31232002_8_8	98,92	2	11	67	0	56	56
LA ROBLA	24134006_8_8	99,37	1	11	97	0	66	66
GUARDO	34080004_8_8	96,26	1	11	87	0	63	63
BENICASSIM	12028001_8_8	97,28	4	11	61	0	53	53
ONDA	12084003_8_8	79,76	4	11	69	0	55	57
VINARÓS PLANTA	12138001_8_8	70,47	4	11	144	0	47	49
Alcanar (Llar de Jubilats)	43004005_8_8	76,21	1	11	119	0	56	58
LA CIGÜEÑA	26089001_8_8	98,9	0	11	137	0	89	89
COMPOSTELA	15078007_8_8	95,38	1	11	105	0	68	68
S. VICENTE DE VIGO	15017002_8_8	97,26	2	11	75	0	49	49
CASA PALACIO-PUERTO DEL ROSARIO	35017003_8_8	96,67	2	10	242	1	89	89
CARRACEDELO	24038001_8_8	96,93	1	10	86	0	52	52
CONGOSTO	24057003_8_8	99,32	1	10	108	0	81	81
TORRELISA	22190001_8_8	75,98	6	10	22	0	21	21
BENAHADUX	04024001_8_8	90,16	0	10	66	0	51	51
GANDÍA	46131002_8_8	79,01	4	10	89	0	66	67
BURRIANA	12032001_8_8	91,88	4	10	109	0	52	53
Vandellós i l'Hospitalet de l'Infant (viver)	43162002_8_8	93,79	1	10	88	0	60	60
SANT LLUIS	07032001_8_8	92,66	3	10	87	0	75	75
BUSCÁS	15059004_8_8	94,51	1	10	170	0	53	53
PASTORIZA-REPSOL	15005011_8_8	99,69	1	10	103	0	67	67
ALCÓI - VERGE DELS LLIRIS	03009006_8_8	77,32	4	10	76	0	54	58
Juneda (Pla del Moli)	25119002_8_8	94,37	1	10	66	0	50	50
ARRECIFE	35004001_8_8	95,9	1	10	132	0	80	80
VILAMARXANT	46256001_8_8	26,88	4	9	88	0	38	45
SAN MARTIN DE VALDEIGLESIAS	28133002_8_8	98,48	1	9	62	0	51	51
PARQUE DE LA PIEDRA	35017002_8_8	99,29	2	9	116	0	75	75
RODÍS	15024005_8_8	99,29	1	9	45	0	38	38
RODALQUILAR	04066003_8_8	97,71	3	9	50	0	35	35
l'Ametlla de Mar (deixalleria)	43013002_8_8	77,27	1	9	58	0	46	48
CARAVACA	30015001_8_8	95,02	3	9	64	0	29	30
CÁCERES	10037001_8_8	99,58	2	9	78	0	45	45
PLASENCIA	10148001_8_8	96,64	2	9	93	0	67	67
VIVER	12140002_8_8	95,19	4	9	69	0	52	52
PARAXÓN	15026001_8_8	98,15	2	9	36	0	28	28
VILLA DEL PRADO	28171001_8_8	98,05	1	9	85	0	54	54
A CABANA	15036004_8_8	98,55	2	9	73	0	59	59
GRANADILLA	38017003_8_8	99,78	1	9	99	0	66	66
ORIHUELA	03099002_8_8	15,38	4	8	88	0	36	64
FERNÁN PÉREZ	04066008_8_8	92,61	2	8	98	0	57	57
SA POBLA	07044001_8_8	99,05	1	8	46	0	34	34
TORRE ENDOMENECH	12120001_8_8	29,53	4	8	47	0	25	30
PRADEJÓN	26117001_8_8	99,73	0	8	31	0	25	25
AGÜIMES	35002001_8_8	97,36	2	8	101	0	59	59
CASTILLO DEL ROMERAL	35019004_8_8	97,19	2	8	67	0	54	54
EL CIEGO	01022001_8_8	99,3	1	8	42	0	36	36
BUZANADA	38006002_8_8	99,19	1	8	81	0	49	49
CIUDAD DEPORTIVA-ARRECIFE	35004002_8_8	88,15	1	8	121	0	69	70
TORRENT-SANTA EULALIA	07054001_8_8	90,01	3	8	106	0	52	52
ALFARO	26011001_8_8	98,53	1	8	57	0	37	37
MOJÁCAR	04064001_8_8	97,76	2	8	40	0	30	30
SANGUESA	31216001_8_8	97,89	2	8	51	0	33	33
ALBALAT DELS TARONGERS	46010001_8_8	95,96	4	8	54	0	43	43
BADAJÓZ	06015001_8_8	99,28	2	8	93	0	66	66
CORTULLLOS	11008008_8_8	97,69	0	8	77	0	57	57
BÉDAR	04022001_8_8	87,72	4	8	36	0	24	25
CEE	15023004_8_8	99,25	2	8	49	0	39	39
MAZAGON	21050003_8_8	97,09	2	8	42	0	29	29
ELDA-LACY	03066003_8_8	92,03	4	8	67	0	46	46

MERIDA	06083001_8_8	99,16	2	8	75	0	53	53
COSTA TEGUISE	35024001_8_8	92,68	1	8	120	0	49	50
SUR	27038004_8_8	97,4	0	8	136	0	101	101
LA HIDALGA-ARAFO	38004001_8_8	91,5	1	7	51	0	32	32
SAN MIGUEL DE TAJAO	38005001_8_8	96,32	1	7	170	0	77	77
SAGUNT CEA	46220010_8_8	84,54	4	7	57	0	34	34
VILLALBA DE GUARDO	34214001_8_8	99,14	1	7	77	0	45	45
MUNDAKA	48068001_8_8	99	2	7	39	0	30	30
S'ALBUFERA	07003001_8_8	88,42	3	7	45	0	32	33
ALCUDIA I	07003004_8_8	95,32	1	7	74	0	49	49
BENIGANIM	46062001_8_8	31,42	4	7	35	0	23	25
ARRÚBAL	26019001_8_8	99,85	0	7	28	0	18	18
POLIDEPORTIVO AFONSO-ARUCAS	35006001_8_8	96,02	1	7	62	0	37	37
CIRAT	12046001_8_8	90,42	4	7	110	0	59	60
ORUSCO DE TAJUÑA	28102001_8_8	98,49	1	7	98	0	58	58
COBRE LAS CRUCES	41049001_8_8	96,48	1	7	60	0	33	33
BENIDORM	03031002_8_8	91,75	4	6	44	0	29	30
PAGOETA	20016001_8_8	95,95	0	6	50	0	27	27
ARINAGA	35002002_8_8	97,29	2	6	91	0	40	40
CTCC-FUNES	31107001_8_8	98,85	2	6	46	0	34	34
Bellver de Cerdanya (CEIP Mare de Déu de Talló)	25051001_8_8	95,58	1	6	77	0	56	56
CAUDETE DE LAS FUENTES	46095001_8_8	92,71	4	6	78	0	40	45
LA JOYA	04066007_8_8	85,72	2	6	31	0	19	19
XOVE	27025015_8_8	96,31	1	6	71	0	44	44
SANT JORDI	12099001_8_8	85,84	4	6	41	0	26	26
VÍZNAR	18189999_8_8	96,78	0	6	93	0	46	46
LILLO	24070001_8_8	98,72	1	6	46	0	34	34
MONFRAGÜE	10182001_8_8	97,84	2	6	47	0	36	36
VILLAHARTA	14068001_8_8	95,17	2	6	72	0	34	34
ARCOS	11006001_8_8	93,7	2	6	38	0	16	16
CIUADELLA DE MENORCA	07015001_8_8	97,12	2	6	62	0	45	45
EL ATAZAR	28016001_8_8	98,92	1	6	84	0	48	48
VINARÓS PLATAFORMA	12138002_8_8	90,14	4	5	61	0	38	38
MONAGREGA	44051002_8_8	94,59	1	5	39	0	22	23
VALDEREJO	01055001_8_8	99,16	0	5	27	0	15	15
POBLADO	14026002_8_8	91,27	1	5	60	0	36	36
ZAFRA	06158001_8_8	96,32	2	5	57	0	36	36
Vandellòs i l'Hospitalet de l'Infant (barranc del Terme)	43162005_8_8	74,79	1	5	143	0	38	40
ALGAR DE PALÀNCIA	46028001_8_8	52,61	4	5	28	0	19	23
MAHÓN	07032999_8_8	93,23	0	5	100	0	67	68
HOSPITAL JOAN MARCH	07010001_8_8	66,71	3	5	49	0	28	30
NIEMBRO	33036999_8_8	96,64	0	5	60	0	37	37
CAN LLOMPART	07042001_8_8	99,69	3	5	60	0	37	37
MOURENCE (C-9)	27065004_8_8	98,66	2	5	88	0	38	38
VILAFRANCA	12129001_8_8	95,79	4	5	38	0	23	23
MAGDALENA (B-1)	15070002_8_8	96,1	2	5	37	0	29	29
VILLAR DEL ARZOBISPO	46258001_8_8	89,59	4	5	41	0	23	25
ALGAR	11003001_8_8	91,64	0	5	20	0	13	13
ONTINYENT	46184002_8_8	27,96	4	5	24	0	16	21
MORELLA	12080007_8_8	68,98	4	5	56	0	19	20
MATALASCAÑAS	21005002_8_8	94,9	2	5	31	0	24	24
CORATXAR	12093004_8_8	92,01	4	5	38	0	19	19
CAMPING TEMISAS-STA LUCIÀ DE T.	35022002_8_8	96,89	2	5	56	0	37	37
ZORITA	12141002_8_8	95,5	4	5	66	0	20	20
SANT ANTONI DE PORTMANY	07046001_8_8	87,68	3	5	93	0	47	48
GALILEA	26066001_8_8	99,47	1	5	24	0	16	16
EL RÍO	38006003_8_8	97,49	1	4	124	0	50	50
EL CHARCO-PTO DEL ROSARIO	35017005_8_8	97,66	1	4	119	0	82	82
MACÍNEIRA	15070010_8_8	97,12	2	4	52	0	31	31
CABO DE CREUS	17032999_8_8	95,98	0	4	52	0	25	25
EL PINÓS	03105001_8_8	15,33	4	4	27	0	7	14
MEDINA DE POMAR	09209001_8_8	87,58	1	4	44	0	19	19
DUMBRIA	15034008_8_8	99,04	2	4	68	0	29	29
EL MAILLO	37177001_8_8	98,13	1	4	20	0	15	15
SIERRA NORTE	41088001_8_8	91,64	0	4	35	0	18	18
ELS TORMS	25224999_8_8	97,88	0	4	26	0	19	19
Montserrat (la Castanya)	08137001_8_8	97,29	0	4	56	0	32	32
LARIO	24025001_8_8	98,93	1	3	23	0	16	16
LAZA	32039001_8_8	96,23	1	3	27	0	13	13
PEÑAUSENDE	49149999_8_8	93,45	0	3	33	0	19	19
O Saviñao	27058999_8_8	94,77	0	3	18	0	11	11
MARRAXÓN	15070011_8_8	98,21	2	3	42	0	20	20
SAN PABLO DE LOS MONTES	45153999_8_8	98,88	0	3	38	0	19	19
FRAGA REDONDA (F-2)	15070006_8_8	96,77	2	3	45	0	26	26
LOUSEIRAS (B-2)	27033001_8_8	98,82	2	3	43	0	20	20
Vandellòs i l'Hospitalet de l'Infant (els Dedalls)	43162001_8_8	75,89	1	3	34	0	17	18
MURIEL DE LA FUENTE	42124001_8_8	98,82	1	3	39	0	22	22
CAMPISÁBALOS	19061999_8_8	96,35	0	3	24	0	11	11
NOIA	15057999_8_8	89,98	0	2	32	0	14	15
BARCARROTA	06016999_8_8	95,06	0	2	17	0	11	11
LOS TOJOS	39086001_8_8	96,34	0	2	51	0	22	22
ZARRA	46263999_8_8	98,25	0	2	18	0	9	9
DOÑANA	21005999_8_8	98,06	0	2	24	0	13	13
Montsec (OAM)	25196001_8_8	97,43	0	1	77	0	16	16

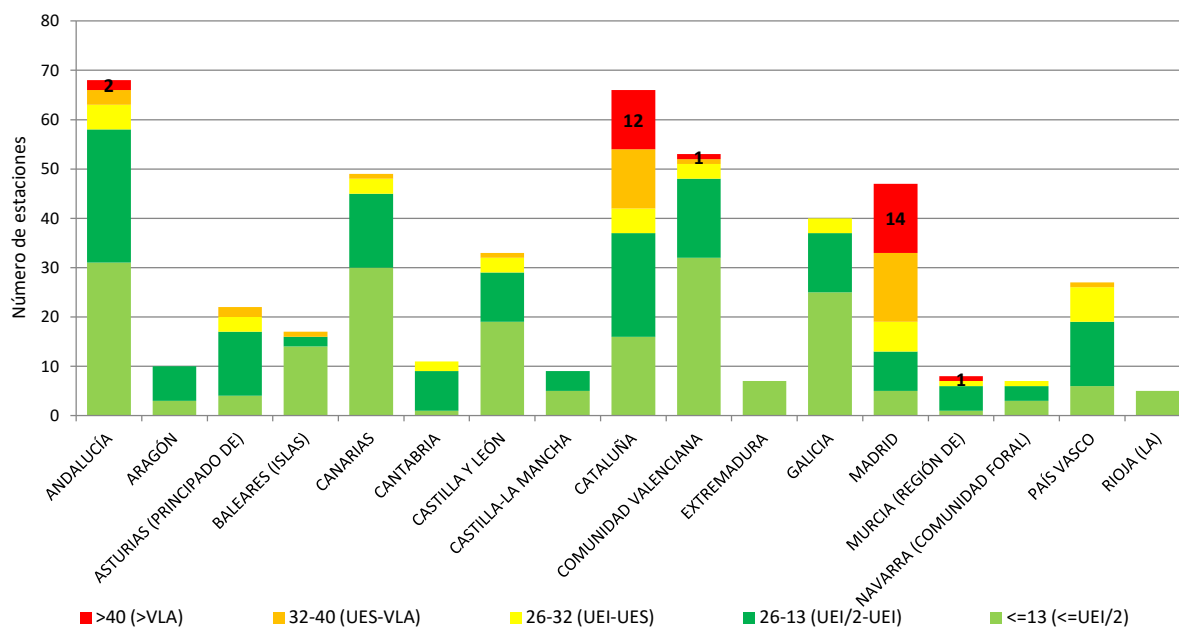


ATMÓSFERA

7.1.5.2 DIÓXIDO DE NITRÓGENO NO₂: Análisis autonómico de los niveles de la media anual de NO₂ (valor límite anual), 2015. Nº estaciones en cada rango

Comunidad Autónoma	<=13 µg/m ³ (<=UEI/2)	13-26 µg/m ³ (UEI/2-UEI)	26-32 µg/m ³ (UEI-UES)	32-40 µg/m ³ (UES-VLA)	>40 µg/m ³ (>VLA)
ANDALUCÍA	31	27	5	3	2
ARAGÓN	3	7			
ASTURIAS (PRINCIPADO DE)	4	13	3	2	
BALEARES (ISLAS)	14	2		1	
CANARIAS	30	15	3	1	
CANTABRIA	1	8	2		
CASTILLA Y LEÓN	19	10	3	1	
CASTILLA-LA MANCHA	5	4			
CATALUÑA	16	21	5	12	12
COMUNIDAD VALENCIANA	32	16	3	1	1
EXTREMADURA	7				
GALICIA	25	12	3		
MADRID	5	8	6	14	14
MURCIA (REGIÓN DE)	1	5	1		1
NAVARRA (COMUNIDAD FORAL)	3	3	1		
PAÍS VASCO	6	13	7	1	
RIOJA (LA)	5				

Estaciones clasificadas por rango de valores de la media anual de NO₂

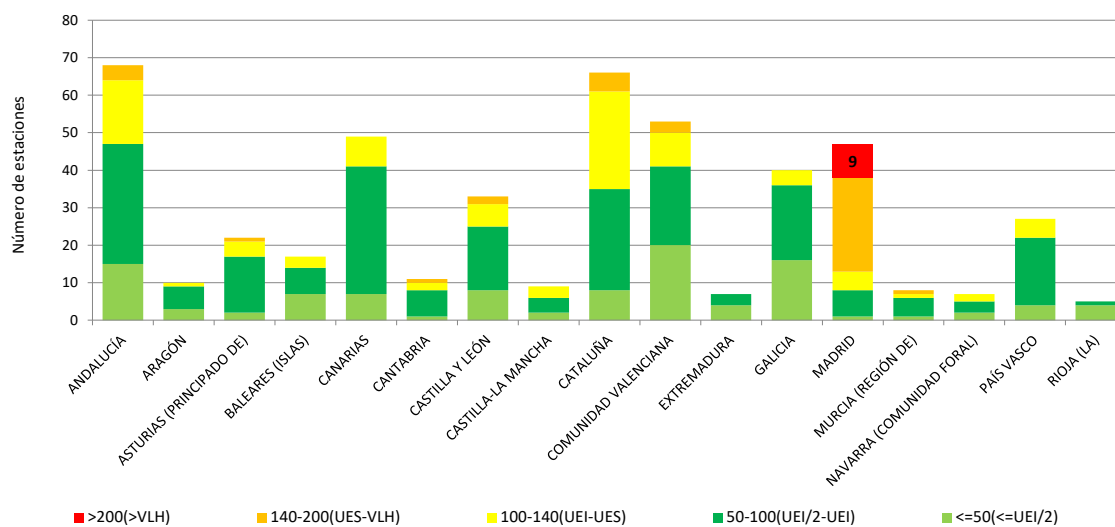


ATMÓSFERA

7.1.5.3 DIÓXIDO DE NITRÓGENO NO₂: Análisis autonómico de los niveles del percentil 99,8 de NO₂ (valor límite horario), 2015. Nº estaciones en cada rango

Comunidad Autónoma	<=50 µg/m ³ (<=UEI/2)	50-100 µg/m ³ (UEI/2-UEI)	100-140 µg/m ³ (UEI-UES)	140-200 µg/m ³ (UES-VLH)	>200 µg/m ³ (>VLH)
ANDALUCÍA	15	32	17	4	
ARAGÓN	3	6	1		
ASTURIAS (PRINCIPADO DE)	2	15	4	1	
BALEARES (ISLAS)	7	7	3		
CANARIAS	7	34	8		
CANTABRIA	1	7	2	1	
CASTILLA Y LEÓN	8	17	6	2	
CASTILLA-LA MANCHA	2	4	3		
CATALUÑA	8	27	26	5	
COMUNIDAD VALENCIANA	20	21	9	3	
EXTREMADURA	4	3			
GALICIA	16	20	4		
MADRID	1	7	5	25	9
MURCIA (REGIÓN DE)	1	5	1	1	
NAVARRA (COMUNIDAD FORAL)	2	3	2		
PAÍS VASCO	4	18	5		
RIOJA (LA)	4	1			

Estaciones clasificadas por rango de valores del percentil 99,8 de NO₂



ATMÓSFERA

7.1.6.1 ÓXIDOS DE NITRÓGENO NO_x: Estadísticos de evaluación de óxidos de nitrógeno NO_x (µg/m³) para la protección de la vegetación 2015

Nombre	Punto de muestreo	%_datos	Mínimo	Media	Máximo
LA ALJORRA	30016018_12_8	99,22	8	26	206
CAN MISSES	07026001_12_8	98,94	4,5	24	559
GALLETAS	38006001_12_8	99,69	2,5	19	232
SANT LLUIS	07032001_12_8	92,66	4,5	19	452
PRADEJÓN	26117001_12_8	99,73	0	18	125
BELLVER	07040003_12_8	97,8	3,5	17	326
TORRELISA	22190001_12_8	75,98	8	16	43,25
UIB-PARC BIT	07040004_12_8	97,64	4,5	16	278
CARAVACA	30015001_12_8	95,02	7	15	143
ARRÚBAL	26019001_12_8	99,85	0	13	50
BUZANADA	38006002_12_8	99,19	2,5	12	157
GRANADILLA	38017003_12_8	99,75	2,5	12	225
ALCUDIA I	07003004_12_8	95,32	2,5	11	205
CIUTADELLA DE MENORCA	07015001_12_8	97,12	3,5	11	216
TORRENT-SANTA EULALIA	07054001_12_8	90,01	4,5	11	793
SA POBLA	07044001_12_8	99,05	2,5	11	107
VILLA DEL PRADO	28171001_12_8	98,05	2,5	11	135
ALFARO	26011001_12_8	98,53	2,9	11	102
S'ALBUFERA	07003001_12_8	88,42	4,5	9,6	139
MONFRAGÜE	10182001_12_8	97,81	2	9,6	133,89
LA HIDALGA-ARAFO	38004001_12_8	91,5	2,5	9,6	66
GALILEA	26066001_12_8	99,5	4	9,4	40
ORUSCO DE TAJUÑA	28102001_12_8	98,49	2,5	8,3	119
ARINAGA	35002002_12_8	97,29	3,5	8,2	119
CAN LLOMPART	07042001_12_8	99,69	4,5	8,1	174
SANT ANTONI DE PORTMANY	07046001_12_8	87,68	4,5	8	116
MATALASCAÑAS	21005002_12_8	93,98	3,5	7,6	68
EL RÍO	38006003_12_8	97,49	2,5	7,4	523
MONAGREGA	44051002_12_8	94,59	3	7,3	78
EL ATAZAR	28016001_12_8	98,89	2,5	7,1	121
EL MAILLO	37177001_12_8	97,89	2,5	7	81
VÍZNAR	18189999_12_8	96,78	0,075	6,6	158
CAMPING TEMISAS-STA LUCÍA DE T.	35022002_12_8	96,89	3,5	6,3	73
HOSPITAL JOAN MARCH	07010001_12_8	66,94	0,3	6	217
MEDINA DE POMAR	09209001_12_8	87,58	2,5	5,9	56
NIEMBRO	33036999_12_8	96,64	0,11	5,8	68
SIERRA NORTE	41088001_12_8	87,17	0	5,4	58
MAHÓN	07032999_12_8	93,23	0,1	5,3	148
LARIO	24025001_12_8	98,93	2,5	5,1	48
CABO DE CREUS	17032999_12_8	95,98	0,071	4,8	61
LAZA	32039001_12_8	96,23	1	4,7	28
MURIEL DE LA FUENTE	42124001_12_8	98,8	2,5	4,5	71
FRAGA REDONDA (F-2)	15070006_12_8	96,77	2	4,3	61
ELS TORMS	25224999_12_8	97,88	0,19	3,8	30
Montserrat (la Castanya)	08137001_12_8	97,21	0	3,8	76,3
PEÑAUSENDE	49149999_12_8	93,45	0,041	3,4	34
O Saviñao	27058999_12_8	94,77	0,31	3,4	19
LOS TOJOS	39086001_12_8	95,23	0,61	2,9	56
NOIA	15057999_12_8	89,97	0,071	2,6	49
BARCARROTA	06016999_12_8	95,06	0,35	2,5	24
ZARRA	46263999_12_8	98,25	0,11	2,5	18
DOÑANA	21005999_12_8	98,06	0,1	2,2	32
Montsec (OAM)	25196001_12_8	97,42	0	1,8	180

CARRACEDELO	24038001_10_47	96,99	3,8	17	50	0	28	28
PALENCIA 3	24120002_10_49	99,34	5,5	16	53	2	24	24
ZAMORA 2	49275002_10_49	100	2,6	16	58	3	28	28
CÁDIZ 6	10020001_10_49	99,45	2	16	64	10	26	26
ROXAPEA	31201014_10_49	96,44	4,6	16	42	0	23	23
CAMPILLO	36041001_10_47	97,53	2,3	16	57	2	28	28
PALTONZARRESPOL	16050011_10_47	96,83	4,7	16	54	1	25	25
LOPE DE VEGA	96050026_10_49	99,73	1,9	16	47	0	23	23
CAMPOLONGO	66020010_10_49	95,22	1,5	16	49	0	26	26
LUGO PAGOY	27020005_10_49	98,9	4,2	16	51	1	25	25
COMPOSTELA	15070007_10_49	24,66	3	16	44	2	22	22
A CABANA	15020004_10_47	98,36	6,4	16	59	1	24	24
CEE	15020004_10_47	99,73	6,1	16	61	5	26	26
BURGOS 1	09050003_10_49	99,18	2,3	16	51	2	30	30
HUESCA	22120001_10_38	99,73	2	16	57	5	26	26
MALDENHONDA	28060002_10_49	98,9	2	16	64	2	26	26
AGUIRAN	01051001_10_49	99,18	3,6	16	67	3	28	28
ASPRETA	20070001_10_47	99,71	1	16	68	4	23	23
ARASATE	20050001_10_47	98,36	4,9	16	52	1	27	27
CAMPILLOS	20020001_10_47	48,22	3	16	44	2	22	22
BEDAR	04020001_10_38	15,34	3	16	42	0	11	11
NIEBRA	13030009_10_34	99,45	3	16	66	2	26	26
CARAVACA	24040001_10_47	93,15	3,2	16	73	2	28	28
ALCUDIA	07003004_10_49	98,36	5,5	16	53	1	23	23
ALCOI - VERDE DELS LLIBRS	03000006_10_38	99,62	2	16	68	4	26	26
ALASSORÀ.C. P. OCHOANO	12000007_10_46	98,08	2,6	16	46	0	27	27
Vermors (Hospicet de Tolosa) (Inat)	42140002_10_38	94,93	3,6	16	54,8	0	27	27
ALSASUA	31010001_10_49	100	2,5	16	53	1	31	31
TORREBAJA	48240001_10_38	15,34	1,5	16	41	1	11	11
SANT LLUIS	07020001_10_49	65,48	3	16	39	0	20	20
EL PINO	03100001_10_34	96,71	2	16	54	2	27	27
COLMENAR VIEJO	28040002_10_49	99,63	4,2	16	56	0	27	27
TREMANZO	01050002_10_34	99,45	2	16	54	2	27	27
ABANTO	48020001_10_47	99,73	2,3	16	62	0	27	27
POBLADO	14020002_10_38	15,62	3	16	72	1	11	11
CTOC FARDIA	31230002_10_49	99,73	4	16	51	0	28	28
PAGOZO	15041001_10_47	99,73	4	16	53	1	23	23
FERRIS	15030001_10_47	98,63	2,4	16	62	1	23	23
PARAYÓN	15020001_10_47	96,71	2,1	16	51	1	21	21
XOVE	22020016_10_47	100	5,2	16	58	2	24	24
VALENCIA - MOJ DEL SOL	46020046_10_46	85,79	1,8	16	49	1	29	29
CARILLCOMPART	07040001_10_49	93,42	3,3	15	43	0	23	23
la Serna (Inepardo)	42040003_10_38	45,49	3	16	49,8	0	18,7	18,7
Berri (ES Guàrdn de Berguedà)	08020005_10_34	33,42	2	16	53	1	18	18
BARCHINOTA	42040003_10_38	94,22	2	16	49	0	24	24
ZAFRA	06150001_10_38	96,16	0,5	16	68,1	3	25	25,3
CIJUE	12060001_10_47	99,45	0	16	50	0	21	21
SEGOVIA 2	40140001_10_34	96,16	4	14	70	2	22	22
LEÓN	24080001_10_49	99,73	1,1	14	47	0	25	25
MAGDALENA (B-1)	15070002_10_47	23,84	5,2	14	47	0	13	13
TERUEL	44210001_10_49	92,88	3	14	96	3	23	24
PUDO	20060004_10_47	98,08	4,6	14	43	0	21	21
VILLAMARTA	14060001_10_34	16,16	4	14	72	1	10	10
SARDUSA	31170001_10_49	98,22	1	14	49	0	19	19
CTOC FLINES	31107001_10_49	98,08	4	14	55	1	26	26
INVI	27020002_10_47	100	4,6	14	52	2	22	22
UMBRIA	15040006_10_47	96,36	5	14	56	2	20	20
RENOSA	30050001_10_49	98,63	2,6	14	48	0	22	22
Famela de Mar (Seccia ribalta)	43071001_10_38	83,84	3,6	14	96,6	1	22,1	22,1
ELS TOMBS	25240009_10_38	95,34	3	14	43	0	24	24
VIRANOS PLATAFORMA	13130002_10_46	95,34	1,5	14	45	0	20	20
EL MAILLO	37177001_10_49	73,15	3,4	14	49	0	20	20
CUARROS	48080001_10_47	98,9	1,2	14	46	0	24	24
ALGAR DE PALANCA	46020001_10_46	92,6	1,2	14	43	0	23	23
GALLEA	28060001_10_49	99,45	2,7	14	56	3	22	22
ORISO DE TALJERA	28102001_10_49	96,36	3	14	79	1	25	25
GUADAJULA DE LA SIERRA	28097001_10_49	98,08	1	14	57	8	24	24
EL ATADAR	28070001_10_49	99,18	1	14	54	2	24	24
AVENIDA TOLESA	20060005_10_34	93,15	1	14	47	0	19	19
PAGORIA	20070001_10_47	89,59	3,5	14	34	0	20	20
OREJO	14047001_10_49	91,78	5	14	43	0	18	18
SAN PABLO DE LOS MONTES	15031002_10_38	99,45	1	14	38	2	25	25
PRESA DE VILLAGLÉN	15050002_10_47	99,45	0,93	14	46	0	19	19
CENCIDA	15024001_10_47	98,36	2,5	13	42	0	19	19
RIO TORO	27010002_10_47	98,9	5	13	51	1	19	19
MONRREDIGARRAY	44051005_10_38	78,9	2	13	85	1	21	22
ALACANT - BARASA	03014008_10_46	89,86	1,2	13	77	5	21	21
VIVER	12140002_10_46	94,52	0,92	13	71	1	22	22
MONFRAGUE	10100001_10_38	95,34	1,1	13	82,7	3	23,7	23,7
SAGUNT CEA	46220010_10_46	96,99	1,1	13	53	1	23	23
BERÓN	03060001_10_38	96,99	1	13	65,5	2	23,1	23,1
PLASENCIA	10148001_10_38	85,32	0,05	13	62	1	22,7	22,7
CONDOSTO	24027003_10_47	99,73	3	13	51	1	22	22
ZARRA	46020009_10_38	98,63	1	13	12,3	1	21	21
VALDEREJO	01050001_10_47	88,77	3,1	13	28	0	17	17
EL CREGO	01020001_10_47	00	2,6	13	42	0	21	21
MANDRA	48060001_10_47	87,4	2,8	13	39	0	19	19
ORTIVIENT	48184002_10_46	23,84	1,5	13	49	1	12	12
BENCASBIM	12020001_10_46	93,15	1,3	13	48	0	22	22
ZUBITA	12141002_10_46	99,45	1	13	68	3	20	20
EL DOLACY	03060002_10_46	95,34	1,6	13	53	0	21	21
MORELLA	12080001_10_38	80,55	0	11	65	0	19	19
VIRANOS PLANTA	13130001_10_46	78,36	1,3	11	62	0	18	18
BURRIANA	12020001_10_46	63,01	1,4	11	30	0	19	19
LOS TOLDS	30060001_10_49	96,99	3,6	11	54	1	17	17
SUR	27020004_10_47	93,97	4,6	11	72	5	16	16
DEPÓSITO TRISTANISTA CRUZ DE TF	28080002_10_49	72,33	3,3	11	104	6	13	13
FRAGA REDONDA (F-2)	15070006_10_47	98,63	4,7	11	49	0	17	17
MURRENCE (C-9)	27060004_10_47	97,26	4,6	11	38	0	18	18
CASTELLÓ PENITIA	12040006_10_46	99,18	1	11	40	0	20	20
O SAVINAO	27050009_10_38	96,71	1	11	46	0	17	17
VILLAGA DE GUARDO	04071001_10_46	96,36	0	11	6,9	0	19	19
ALBALT DELS TARONGERS	46070001_10_46	98,63	1	9,4	45	0	17	17
PESUBENSE	14040001_10_46	94,25	1	9,2	52	1	16	16
BUNOL CEMEX	46070006_10_46	89,32	1	8,2	43	0	16	16
CAMPISBÀLGOS	15061009_10_38	96,83	1	8,1	60	1	18	18
LOUSEIRAS (B-2)	27030001_10_47	91,23	4,6	9	38	0	14	14
LAZA	20020001_10_49	88,86	1,1	8,9	76	1	16	16
NDA	15057009_10_38	80,55	1	8,4	56	1	11	11

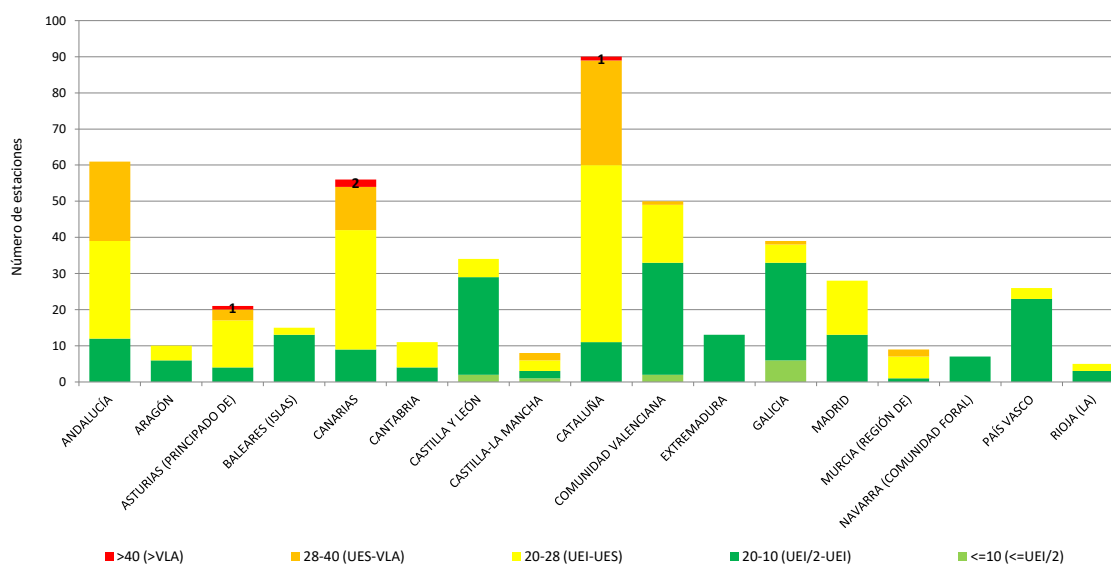


ATMÓSFERA

7.1.7.2 PARTÍCULAS PM10: Análisis autonómico de los niveles de la media anual de PM10 (valor límite anual), 2015. Nº estaciones en cada rango

Comunidad Autónoma	<=10 µg/m ³ (<=UEI/2)	10-20 µg/m ³ (UEI/2-UEI)	20-28 µg/m ³ (UEI-UES)	28-40 µg/m ³ (UES-VLA)	>40 µg/m ³ (>VLA)
ANDALUCÍA		12	27	22	
ARAGÓN		6	4		
ASTURIAS (PRINCIPADO DE)		4	13	3	1
BALEARES (ISLAS)		13	2		
CANARIAS		9	33	12	2
CANTABRIA		4	7		
CASTILLA Y LEÓN	2	27	5		
CASTILLA-LA MANCHA	1	2	3	2	
CATALUÑA		11	49	29	1
COMUNIDAD VALENCIANA	2	31	16	1	
EXTREMADURA		13			
GALICIA	6	27	5	1	
MADRID		13	15		
MURCIA (REGIÓN DE)		1	6	2	
NAVARRA (COMUNIDAD FORAL)		7			
PAÍS VASCO		23	3		
RIOJA (LA)		3	2		

Estaciones clasificadas por rango de valores de la media anual de PM10

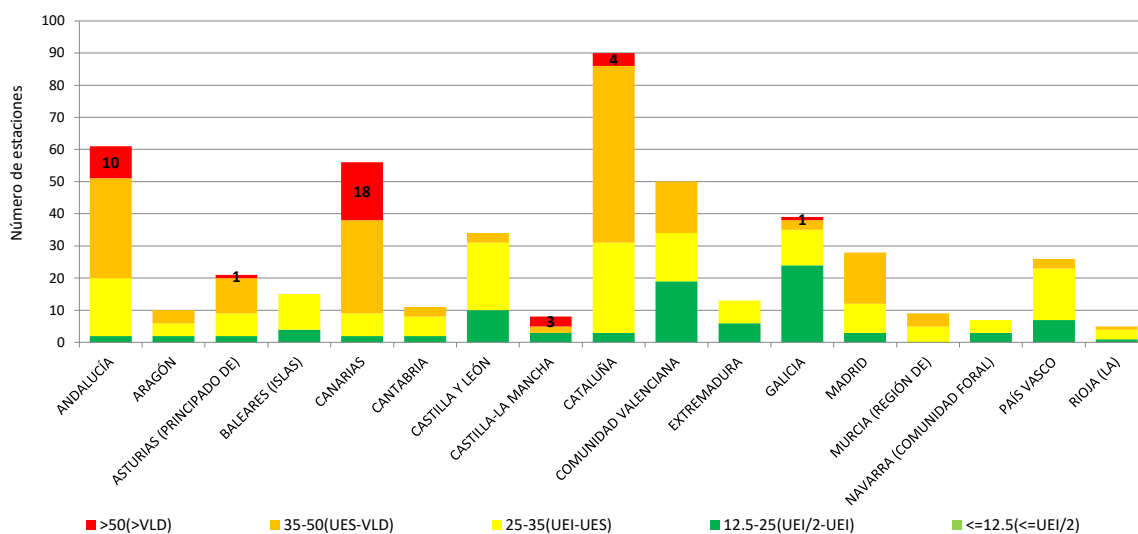


ATMÓSFERA

7.1.7.3 PARTÍCULAS PM10: Análisis autonómico de los niveles del percentil 90,4 de PM10 (valor límite diario), 2015. Nº estaciones en cada rango

Comunidad Autónoma	$\leq 12.5 \mu\text{g}/\text{m}^3$ ($\leq \text{UEI}/2$)	$12.5-25 \mu\text{g}/\text{m}^3$ ($\text{UEI}/2-\text{UEI}$)	$25-35 \mu\text{g}/\text{m}^3$ ($\text{UEI}-\text{UES}$)	$35-50 \mu\text{g}/\text{m}^3$ ($\text{UES}-\text{VLD}$)	$>50 \mu\text{g}/\text{m}^3$ (>VLD)
ANDALUCÍA		2	18	31	10
ARAGÓN		2	4	4	
ASTURIAS (PRINCIPADO DE)		2	7	11	1
BALEARES (ISLAS)		4	11		
CANARIAS		2	7	29	18
CANTABRIA		2	6	3	
CASTILLA Y LEÓN		10	21	3	
CASTILLA-LA MANCHA		3		2	3
CATALUÑA		3	28	55	4
COMUNIDAD VALENCIANA		19	15	16	
EXTREMADURA		6	7		
GALICIA		24	11	3	1
MADRID		3	9	16	
MURCIA (REGIÓN DE)			5	4	
NAVARRA (COMUNIDAD FORAL)		3	4		
PAÍS VASCO		7	16	3	
RIOJA (LA)		1	3	1	

Estaciones clasificadas por rango de valores del percentil 90,4 de PM10



ATMÓSFERA

7.1.8.1 PARTÍCULAS PM2,5: Estadísticos de evaluación de partículas PM2,5 ($\mu\text{g}/\text{m}^3$) a partir de datos diarios, 2015

Nombre	Punto de muestreo	%_datos	Mínimo	Media	Máximo
VILLANUEVA DEL ARZOBISPO	23097001_9_M	16,44	3	27	113
LA LINEA	11022005_9_M	15,89	5	26	67
GRANADA - NORTE	18087007_9_M	47,12	7	26	81
Manresa (CEIP La Font)	08113002_9_M	48,49	5,7	21	56,6
MOGUER	21050001_9_M	47,95	1	21	68
Sant Vicenç dels Horts (CEIP Mare de Déu del Rocío)	08263006_9_M	49,86	5,2	20	57,6
El Prat de Llobregat (CEM Sagnier)	08169009_9_M	23,56	3	20	66,7
Barcelona (pl. de la Universitat)	08019028_9_M	96,44	8,7	20	59,5
LA FELGUERA	33031030_9_49	95,07	4,6	20	49
VALENCIA-VIVERS	46250043_9_M	76,44	0	20	88
Granollers (Francesc Macià)	08096014_9_M	49,04	3,3	20	54,2
Caldes de Montbui (ajuntament)	08033004_9_M	26,85	4	19	46
Sant Adrià de Besòs (Olímpic)	08194008_9_M	48,22	4	19	57,8
VALL D'ALBA PM	12124001_9_M	13,42	7	19	51
L'ALCORA-PM	12005004_9_M	17,26	8	19	48
TORNEO	41091009_9_M	49,32	2	19	37
PRINCIPIES	41091016_9_M	29,32	5	19	38
Lleida (Irrueta - Pius XII)	25120001_9_M	47,12	2,5	19	82,9
Barcelona (el Poblenou)	08019004_9_M	92,6	8	18	53,3
Barcelona (l'Eixample)	08019043_9_M	94,25	8	18	54,8
Santa Coloma de Gramenet (Ballodovina)	08245012_9_M	47,4	5,6	18	51,7
MARBELLA ARCO	29069002_9_M	47,67	7	18	117
LEPANTO	14021007_9_M	18,08	5	18	43
Rubí (ca n'Oriol)	08184006_9_M	48,77	2,9	18	56,9
Barcelona (IES Goya)	08019053_9_M	46,3	8	17	52,7
MATALASCAÑAS	21005002_9_M	15,07	6	17	67
BURRIANA RESIDENCIA	12032005_9_M	9,59	9	17	32
LOS BARRIOS	11008001_9_M	15,34	5	17	35
Sabadell (Gran Via)	08187012_9_M	49,59	4,2	17	45
ORIHUELA	03099002_9_M	19,18	4	16	32
l'Hospitalet de Llobregat (av. del Torrent Gornal)	08101001_9_M	50,41	3,2	16	46,8
VALENCIA-PISTA DE SILLA	46250030_9_46	92,05	2,4	16	59
VILA-REAL-PM	12135004_9_M	17,26	0	16	52
RONDA DEL VALLE	23050003_9_M	15,62	2	16	36
la Bisbal d'Empordà (ajuntament)	17022002_9_M	45,21	2,8	16	45,9
Barcelona (Gràcia - Sant Gervasi)	08019044_9_M	94,79	8	16	54,3
ESTACION 1 (ESTE)	36057021_9_47	92,88	5	15	53
Viladecans (Atrium)	08301004_9_M	32,88	3,9	15	48,9
MEDITERRÀNEO	04013004_9_M	49,32	3	15	36
Barcelona (Zona Universitària)	08019045_9_M	98,63	8	15	49,4
ELX-PARC DE BOMBERS	03065007_9_M	21,1	5	15	46
CASTELLO - ITC	12040016_9_M	49,59	2	15	53
LA MISERICÒRDIA	07040005_9_M	21,1	8	15	36
Mataró (laboratori d'aigües)	08121014_9_M	49,32	2,9	15	41,7
Vic (estadi)	08298008_9_M	42,19	2,8	15	41,3
Tarragona (Universitat Laboral)	43148022_9_M	48,22	2,9	15	38,5
Constantí (Gaudi)	43047001_9_M	48,49	2,8	15	47,4
Vilanova i la Geltrú (ajuntament)	08307006_9_M	49,32	2,8	15	50,2
Barcelona (parc de la Vall d'Hebron)	08019054_9_M	92,88	8	15	47,4
TORRE DE HÉRCULES	15030027_9_M	58,9	2,89	15	85,17
MONZÓN CENTRO	22158002_9_M	14,79	5	15	44
PALACIO CONGRESOS	18087010_9_M	30,96	5	15	49
BAILÉN	23010002_9_M	15,34	6	15	36
LA RUBIA II	47186031_9_49	84,66	4,2	14	51
CORLAB 1	15030001_9_49	17,26	4	14	26
Barberà del Vallès (ajuntament)	08252002_9_M	50,68	1	14	43
ALAGÓN	50008001_9_M	91,51	1	14	90
VILAMARXANT	46256001_9_46	30,41	1,5	14	42
LUGONES INSTITUTO	33066004_9_49	95,62	2,2	14	51
BUZANADA	38006002_9_46	99,18	3,2	14	109
INSTITUTO Nº 3	13071016_9_49	75,07	5	14	45
ESCUELAS AGUIRRE	28079008_9_47	91,78	4	14	40
BENIGANIM	46062001_9_46	33,97	1,1	13	26
TORREJON DE ARDOZ	28148004_9_M	33,42	5	13	63
VILLAREJO DE SALVANES	28180001_9_49	99,73	3,2	13	39
COLLADO VILLALBA	28047002_9_49	98,9	1,4	13	43
ALCORCÓN	28007004_9_M	33,42	5	13	42
ALGECIRAS EPS	11004007_9_M	16,71	3	13	39
CONSTITUCIÓN	33024025_9_49	95,62	2,1	13	38
PURIFICACIÓN TOMÁS	33044032_9_M	31,51	4,2	13	37,9
MOMPEAN	30016020_9_M	49,86	3,08664	13	39,31682
SANGUESA	31216001_9_46	75,07	8,5	13	41
ALACANT-FLORIDA-BABEL	03014008_9_M	85,48	0	13	35
VALENCIA - MOLÍ DEL SOL	46250048_9_46	85,75	1,5	13	49
Santa Maria de Palautordera (Martí Boada)	08259002_9_M	48,77	2,8	13	33,5
Gavà (parc del Mil-ieni)	08089005_9_M	32,05	1,8	13	37,2
CARRANQUE	29067006_9_M	31,51	5	13	34
PARQUE DE SAN JUAN-TELDE	35026003_9_49	26,58	1,3	13	94
FAROLILLO	28079018_9_M	32,33	3	13	65
GOMEZ FRANQUEIRA	32054004_9_49	16,99	4,3	13	30
SAN CAETANO	15078008_9_49	16,71	8,1	13	20
EL CHARCO-PTO DEL ROSARIO	35017005_9_49	92,88	7,5	13	50
MÉDANO	38017001_9_46	98,9	3	13	111
TOLEDO2	45168002_9_49	94,52	3,8	12	37
VUELTA LOS PÁJAROS-STA CRUZ DE TF	38038021_9_49	97,53	2,5	12	136
TORREVIEJA	03133002_9_M	4,66	6	12	22
AGOST	03002002_9_M	23,01	1	12	34
Tona (IES Tona)	08283003_9_M	55,62	3	12	41

TENA ARTIGAS-STA CRUZ DE TENERIFE	38038024_9_49	96,16	3	12	110
ARENAL	36057019_9_49	15,34	1,7	12	30
LA GRELA	15030021_9_47	99,18	4,3	12	32
BARRANCO HONDO	38011006_9_47	93,97	4,1	12	112
TIO PINO-STA CRUZ DE TENERIFE	38038027_9_49	96,16	2,2	12	100
LA CIGÜEÑA	26089001_9_M	31,51	4,6	12	22,4
MENDEZ ALVARO	28079047_9_47	94,79	2	12	41
CENTRO CULTURAL ALFREDO KRAUSS	28079044_9_M	31,51	3	12	50
CUATRO CAMINOS-PABLO IGLESIAS	28079038_9_47	94,25	1,9	12	36
MERCADO CENTRAL	35016012_9_47_49_c	64,38	3,2	12	94
VILLA DEL PRADO	28171001_9_49	97,53	2,7	12	33
VALDEMORO	28161001_9_49	97,81	1	12	54
DURANGO	48027001_9_49	93,42	3	12	37
VALÈNCIA-POLITÈCNIC	46250046_9_46	98,36	1,3	12	42
Sant Feliu de Llobregat (CEIP Martí i Pol)	08211004_9_M	84,38	1,8	12	41,6
XUBIA (MEGASA)	15055003_9_49	92,33	3,3	12	49
CAMPOLONGO	36038010_9_49	6,3	4,8	12	22
BARREDA	39087004_9_M	18,36	6	12	25
PLAYA DEL INGLÈS	35019002_9_47	97,26	5,1	12	72
RENOVALES	50297036_9_M	91,51	2	12	56
ALBACETE	02003001_9_49	87,4	2,4	11	43
VILLAR DEL ARZOBISPO	46258001_9_46	97,26	1	11	39
CAUDETE DE LAS FUENTES	46095001_9_46	96,16	1,1	11	40
BURGOS 4	09059006_9_49	100	2,6	11	46
PLAZA CASTILLA-CANAL	28079050_9_47	80	2,2	11	34
HUESCA	22125001_9_M	79,18	2	11	44
ERANDIO	48902006_9_49	95,89	1,6	11	30
E2: ALCORNOCALES	11008009_9_M	9,32	3	11	32
MONTEVIL	33024031_9_49	98,9	3,5	11	34
VINARÒS PLATAFORMA	12138002_9_46	95,34	1,1	11	38
Bellver de Cerdanya (CEIP Mare de Déu de Talló)	25051001_9_M	43,01	2,8	11	35,3
Berga (poliesportiu)	08022006_9_M	46,85	2,8	11	24,8
SUR	27038004_9_49	92,88	3,5	11	32
CENTRO CIVICO	15005012_9_47	97,53	0,99	11	53
TRES MARZO	01059009_9_49	93,42	1,5	11	37
PARQUE EUROPA	48020003_9_M	42,19	1	11	75
DEPÓSITO LA GUANCHA-CANDELARIA	38011007_9_49	96,16	2	11	116
JUNTA MUNICIPAL DE MORATALAZ	28079045_9_M	32,33	3	11	42
TORRE ENDOMENECH	12120001_9_M	21,64	1	11	40
CASTELLANA	28079048_9_47	93,7	2	11	33
ITURRAMA	31201012_9_49	84,66	1,1	11	40
ARCO DE LADRILLO II	47186027_9_49	95,07	1,4	11	48
ARRÚBAL	26019001_9_47	100	2,9	10	28
GRANADILLA	38017003_9_46	99,73	2,1	10	118
VIZNAR	18189999_9_M	92,33	2	10	56
PZA. DEL CASTILLO	04032005_9_M	49,04	3	10	35
CASA CUNA	38038012_9_46	65,75	1,3	10	73
QUART DE POBLET	46102002_9_46	91,51	1,5	10	32
CASA DE CAMPO	28079024_9_47	98,63	1,8	10	36
EL RÍO	38006003_9_46	97,26	2,3	9,9	114
VEGA SICILIA	47186029_9_49	94,79	1,7	9,8	48
POLIDEPORTIVO AFONSO-ARUCAS	35006001_9_49	95,34	1,7	9,7	89
PUENTE REGUERAL	47186030_9_49	96,44	1,4	9,6	43
SALINAS	33004052_9_49	98,36	2,5	9,6	32
LUGO-FINGOY	27028005_9_49	16,71	1,5	9,6	19
SAGUNT CEA	46220010_9_46	96,99	1	9,5	31
LAS GALANAS -SS GOMERA	38036002_9_49	87,12	1	9,5	146
TETUÁN	39075005_9_M	22,74	2	9,5	24
CAMPING TEMISAS-STA LUCÍA DE T.	35022002_9_47	96,44	4	9,4	78
SIERRA NORTE	41088001_9_M	49,04	1	9,4	30
ELDA-LACY	03066003_9_46	95,34	1,2	9,3	32
BEASAIN	20019001_9_49	78,63	0,68	9,3	26
BÉDAR	04022001_9_M	31,23	1	9,3	26
LA HIDALGA-ARAFO	38004001_9_49	91,23	1,2	9,2	138
TORREJON DE ARDOZ	28148004_9_49	92,33	2,9	9,2	33
ALGAR DE PALÀNCIA	46028001_9_46	92,33	1	9,2	32
AVDA. MARCONI	11012002_9_M	15,89	1	9,2	26
MAGDALENA (B-1)	15070002_9_47	21,92	5,2	9,2	25
SAN FERNANDO	11031001_9_M	46,85	1	9,1	34
BURELA	27902001_9_47	100	5,1	9	24
GALILEA	26066001_9_47	98,9	2,9	8,9	28
SAN ISIDRO	38017002_9_46	98,63	2,9	8,9	85
GARCÍA ESCÁMEZ-STA CRUZ DE TF	38038025_9_46	88,49	1,1	8,8	84
JINÁMAR III FASE	35016010_9_47	99,45	1,3	8,8	78
CASTRO URDIALES	39020001_9_M	20,55	1	8,7	23
BADAJOS	06015001_9_M	31,23	2,3	8,7	29,1
ARINAGA	35002002_9_47	97,53	4	8,6	64
FERROL	15036003_9_49	17,81	1,5	8,6	21
REINOSA	39059001_9_M	23,01	2	8,6	19
AVENIDA TOLOSA	20069005_9_M	25,75	3	8,6	19
BURGOS 4	09059006_9_M	83,29	1	8,6	43
BARCARROTA	06016999_9_M	94,79	1	8,5	53
CABO DE CREUS	17032999_9_M	89,59	2	8,5	34
ATEGORRIETA	20069002_9_49	98,36	1,8	8,5	36
O SAVINAO	27058999_9_M	83,01	1	8,4	36
VINARÒS PLANTA	12138001_9_46	78,36	1	8,4	25
LEÓN 4	24089010_9_49	99,73	1,8	8,3	35
la Sénia (repetidor)	43044003_9_M	47,12	2,5	8,3	24,2
ELS TORMS	25224999_9_M	96,44	2	8,3	32
FRAGA REDONDA (F-2)	15070006_9_47	96,71	5,3	8,3	23
AGÚMES	35002001_9_47	97,53	4	8,1	63
CASTELLÓ-PENYETA	12040008_9_46	99,18	1	8,1	31
LILLO	24070001_9_47	98,9	2	8	30
ALMASSORA-C. P. OCHANDO	12009007_9_46	98,08	1	8	28
ALCORA	12005005_9_49	87,12	1	8	30
ALCORCÓN	28007004_9_49	99,18	1	8	38
CAMPILLOS	29032001_9_M	45,75	1	8	28
VIVER	12140002_9_46	94,52	0,71	8	28
TOME CANO	38038010_9_49	41,37	2,8	7,9	57
MONAGREGAGRAV	44051005_9_M	68,22	2	7,8	34

MONFRAGÜE	10182001_9_M	32,33	0,1	7,6	35,4
BURRIANA	12032001_9_46	63,29	1	7,5	23
PRADEJÓN	26117001_9_47	98,08	2,4	7,4	18
EL PINÓS	03105001_9_M	19,73	0	7,4	24
ONTINYENT	46184002_9_46	23,84	1,2	7,3	28
LOS HERRAN	01059012_9_49	69,32	1,1	7,3	33
COMPOSTELA	15078007_9_49	94,52	1,2	7,3	29
CASTILLO DEL ROMERAL	35019004_9_47	97,53	4	7,3	48
ALBALAT DELS TARONGERS	46010001_9_46	98,63	1	7,1	28
NIEMBRO	33036999_9_M	95,89	1	7,1	34
BENICASSIM	12028001_9_46	94,52	1	7,1	36
ZORITA	12141002_9_46	99,45	1	7,1	29
CENTRO DE ARTE JUAN ISMAEL	35017001_9_47	97,81	1,1	7,1	59
PLASENCIA	10148001_9_46	94,52	0,93	7	37
PARQUE DE LA PIEDRA	35017002_9_47	97,81	1	7	60
HOSPITAL JOAN MARCH	07010001_9_47	90,14	2,2	7	21
SAN ANTONIO-BREÑA BAJA	38009001_9_49	78,63	1,8	7	69
MAHÓN	07032999_9_M	85,75	2	7	36
COSTA TEGUISE	35024001_9_47	95,89	1,4	6,8	40
LAZA	32039001_9_49	15,07	1,5	6,8	18
CÁCERES	10037001_9_46	99,18	0,26	6,7	29
SAN PABLO DE LOS MONTES	45153999_9_M	97,53	2	6,6	27
CALETILLA	38011004_9_47	98,63	1,6	6,6	80
ALGETE	28009001_9_49	99,45	1	6,6	29
ALFARO	26011001_9_49	98,63	2	6,4	17
VILLALBA DE GUARDO	34214001_9_46	98,36	1	6,3	20
CASA PALACIO-PUERTO DEL ROSARIO	35017003_9_49	93,97	1,7	6,3	43
LA LOMA-TELDE	35026004_9_47	80	1,2	6,3	60
PARQUE LA GRANJA-STA CRUZ DE TF	38038026_9_46	56,16	1	6,2	69
VALDEREJO	01055001_9_49	89,86	1,3	6,2	26
ZARRA	46263999_9_M	97,53	1	6	22
BUÑOL CEMEX	46077006_9_46	89,32	1	6	40
EL ATAZAR	28016001_9_49	99,18	1	5,9	23
PEÑAUSENDE	49149999_9_M	89,86	1	5,8	25
SAN AGUSTÍN	35019001_9_47	97,26	4	5,8	39
EL PILAR-STA CRUZ DE LA PALMA	38037001_9_47	94,79	1,2	5,8	77
PAGOETA	20016001_9_49	52,6	1,1	5,6	18
CIUDAD DEPORTIVA-ARRECIFE	35004002_9_49	92,05	2,3	5,3	29
LA GRAMA-BREÑA ALTA	38008001_9_47	60,82	1,2	5,3	36
ALACANT - RABASSA	03014009_9_46	89,86	1	5,2	21
IGUESTE	38011005_9_47	97,53	1	5,1	39
DEPÓSITO TRISTÁN-STA CRUZ DE TF	38038022_9_46	72,33	1,3	4,8	34
CAMPISÁBALOS	19061999_9_M	94,25	1	4,8	20
VILLAHARTA	14068001_9_M	40,27	1	4,4	19
PEDRO LEZCANO	35026001_9_47	83,01	1	4	36
ARRECIFE	35004001_9_47	80,27	1,1	3,8	25

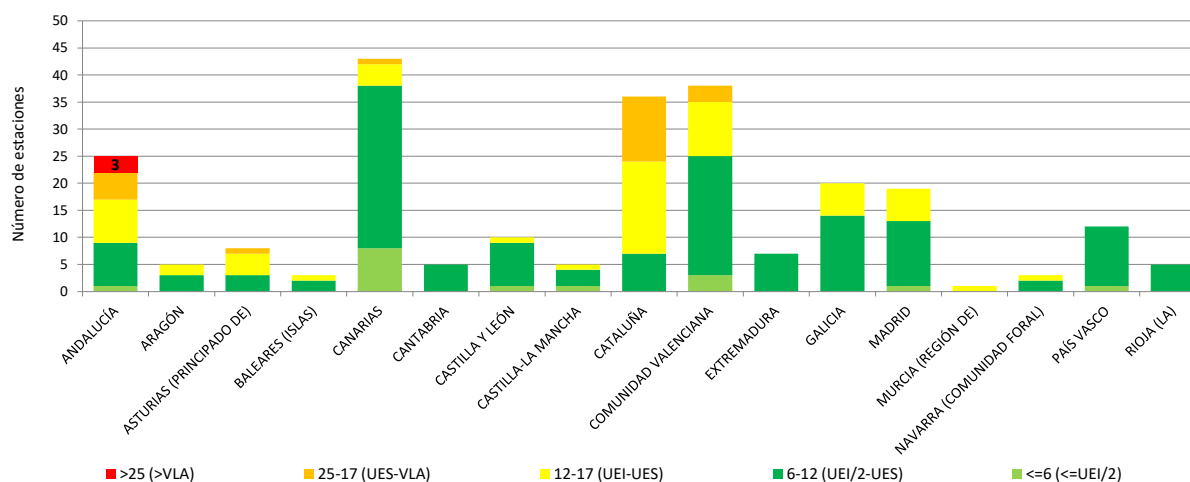


ATMÓSFERA

7.1.8.2 PARTÍCULAS PM2,5: Análisis autonómico de los niveles de la media anual de PM2,5 (valor objetivo anual), 2015. Nº estaciones en cada rango

Comunidad Autónoma	<=6 µg/m ³ (<=UEI/2)	6-12 µg/m ³ (UEI/2-UES)	12-17 µg/m ³ (UEI-UES)	25-17 µg/m ³ (UES-VLA)	> 25 µg/m ³ (>VLA)
ANDALUCÍA	1	8	8	5	3
ARAGÓN		3	2		
ASTURIAS (PRINCIPADO DE)		3	4	1	
BALEARES (ISLAS)		2	1		
CANARIAS	8	30	4	1	
CANTABRIA		5			
CASTILLA Y LEÓN	1	8	1		
CASTILLA-LA MANCHA	1	3	1		
CATALUÑA		7	17	12	
COMUNIDAD VALENCIANA	3	22	10	3	
EXTREMADURA		7			
GALICIA		14	6		
MADRID	1	12	6		
MURCIA (REGIÓN DE)			1		
NAVARRA (COMUNIDAD FORAL)		2	1		
PAÍS VASCO	1	11			
RIOJA (LA)		5			

Estaciones clasificadas por rango de valores de la media anual de PM2,5



ATMÓSFERA

7.1.9.1 Plomo Pb: Estadísticos de evaluación de plomo Pb ($\mu\text{g}/\text{m}^3$) a partir de datos diarios, 2015

Nombre	Punto de muestreo	%_datos	Mínimo	Media	Máximo
PARQUE JOYERO	14021008_19_M	52,05	0,0017	0,14	1,2
VILA-REAL-PM	12135004_19_M	20,55	0	0,13	9,3
VALÈNCIA-VIVERS	46250043_19_M	32,88	0	0,12	5,5
SALAMANCA 5	37274010_19_M	1,1	0,001	0,12	0,479
CASTELLÓ-PATRONAT D'ESPORTS	12040015_19_M	40	0	0,053	7,2
ESCUELAS PÚBLICAS	48902009_19_M	44,11	0,01	0,047	0,546
SANT JORDI	12099001_19_M	36,44	0	0,043	3,4
Sant Feliu de Llobregat (Eugeni d'Ors)	08211003_19_M	14,52	0,0056	0,031	0,2317
MEDINA DEL CAMPO	47085003_19_M	18,36	0,0004	0,029	0,1546
PARQUE DE CROSS	39016003_19_M	15,34	0,00076	0,029	0,21
Manlleu (hospital comarcal)	08112003_19_M	14,52	0,0013	0,029	0,1433
Sant Vicenç dels Horts (CEIP Mare de Déu del Rocío)	08263006_19_M	14,52	0,0027	0,022	0,1651
VALÈNCIA - BULEVARD SUD	46250050_19_M	31,51	0	0,021	1,9
DIRECCIÓN DE SALUD	48020006_19_M	81,92	0,01	0,021	0,141
El Prat de Llobregat (CEM Sagnier)	08169009_19_M	34,79	0,0019	0,02	0,1216
el Prat de Llobregat (jardins de la pau)	08169008_19_M	14,52	0,0021	0,02	0,1709
BURRIANA RESIDENCIA	12032005_19_M	19,73	0	0,019	0,16
CAN MISSES	07026001_19_M	1,92	0,014	0,015	0,0186
BAILÉN	23010002_19_M	15,34	0,0022	0,015	0,053
TRES MARZO	01059009_19_M	99,45	0,01	0,014	0,117
Sant Andreu de la Barca (CEIP Josep Pla)	08196001_19_M	14,52	0,0028	0,013	0,0584
Barcelona (el Poblenou)	08019004_19_M	98,36	0,01	0,012	0,1323
Barcelona (IES Verdaguer)	08019055_19_M	90,41	0,01	0,012	0,0974
AVDA. AL-NASIR	14021009_19_M	15,89	0,00073	0,012	0,042
Barcelona (l'Eixample)	08019043_19_M	97,26	0,01	0,011	0,0667
Barcelona (pl. de la Universitat)	08019028_19_M	96,99	0,01	0,011	0,0699
Barcelona (parc de la Vall d'Hebron)	08019054_19_M	96,71	0,01	0,011	0,0664
Barcelona (Gràcia - Sant Gervasi)	08019044_19_M	95,62	0,01	0,011	0,0451
Barcelona (Sants)	08019042_19_M	81,1	0,01	0,011	0,0676
Barcelona (Zona Universitària)	08019045_19_M	97,26	0,01	0,011	0,05
Barcelona (IES Goya)	08019053_19_M	46,3	0,01	0,011	0,0604
Montcada i Reixac (ajuntament)	08125012_19_M	14,52	0,0016	0,01	0,045
la Bisbal d'Empordà (ajuntament)	17022002_19_M	14,52	0,0015	0,01	0,1252
CONSTITUCIÓN	33024025_19_M	13,42	0,0018	0,01	0,066
AVENIDA TOLOSA	20069005_19_M	93,15	0,01	0,01	0,033
L'ALCORA-PM	12005004_19_M	29,32	0	0,01	0,03
LA LÍNEA	11022005_19_M	15,62	0,0015	0,0097	0,093
DALT VILA	07026002_19_M	3,56	0,0071	0,0091	0,0192
Breda (Raval Salvà)	17027002_19_M	14,52	0,0017	0,0088	0,0308
ONDA	12084003_19_M	36,99	0	0,0076	0,04
ESCUELAS AGUIRRE	28079008_19_M	14,25	0	0,0075	0,01
LEPANTO	14021007_19_M	15,89	0,000005	0,0075	0,035
MOGUER	21050001_19_M	13,97	0,00019	0,0075	0,023
PRINCIPES	41091016_19_M	14,79	0,00056	0,0073	0,021
CAMPUS DEL CARMEN	21041017_19_M	58,08	0,00001	0,0069	0,075
Tiana (ajuntament)	08282001_19_M	14,52	0,0011	0,0068	0,0264
LOS BARRIOS	11008001_19_M	15,62	0,000005	0,0068	0,021
BARREDA	39087004_19_M	18,63	0,00065	0,0067	0,038
CENTRO INTEGRADO ARGANZUELA	28079061_19_M	16,16	0	0,0063	0,04
PUENTE MAYORGA	11033010_19_M	58,63	0,0006	0,0063	0,037
Castellbisbal (CEIP Mare de Déu de Montserrat)	08054001_19_M	14,52	0,0021	0,0063	0,0209
TORNEO	41091009_19_M	16,44	0,00083	0,0062	0,021
Viladecans (Atrium)	08301004_19_M	38,08	0,0018	0,0061	0,0673
TORRENT-SANTA EULALIA	07054001_19_M	3,56	0,0039	0,0061	0,0094
MÓSTOLES	28092005_19_M	49,32	0	0,006	0,011
EL ATAZAR	28016001_19_M	13,97	0,006	0,006	0,006
TORREJON DE ARDOZ	28148004_19_M	49,32	0	0,0059	0,01
CIUTADELLA DE MENORCA	07015001_19_M	29,86	0,0007	0,0052	0,051
CARRANQUE	29067006_19_M	15,34	0,00091	0,0052	0,017
GRANADA - NORTE	18087007_19_M	14,25	0,0012	0,0049	0,015
MEDITERRÁNEO	04013004_19_M	16,71	0,0011	0,0049	0,014

SAN FERNANDO	11031001_19_M	16,16	0,0012	0,0049	0,021
REINOSA	39059001_19_M	18,36	0,0002	0,0048	0,036
Igualada (la Masuca)	08102005_19_M	14,52	0,0009	0,0047	0,0177
Súria (CEIP Francesc Macià)	08274004_19_M	14,52	0,0011	0,0045	0,0191
MARBELLA ARCO	29069002_19_M	16,44	0,00059	0,0044	0,012
RONDA DEL VALLE	23050003_19_M	16,16	0,00077	0,0044	0,035
Vila-seca (RENFE)	43171001_19_M	14,79	0,0012	0,0043	0,0123
AVDA. MARCONI	11012002_19_M	15,89	0,000022	0,0043	0,018
PALACIO CONGRESOS	18087010_19_M	15,89	0,00054	0,0043	0,012
Lleida (Irruita - Pius XII)	25120001_19_M	14,52	0,0011	0,0042	0,0361
Reus (el Tallapedra)	43123005_19_M	14,52	0,0009	0,0041	0,0091
CASTRO URDIALES	39020001_19_M	16,99	0,0002	0,0041	0,019
Gavà (parc del Mil·leni)	08089005_19_M	37,53	0,0018	0,0039	0,0163
MATALASCAÑAS	21005002_19_M	15,89	0,000005	0,0038	0,013
Vilanova i la Geltrú (ajuntament)	08307006_19_M	14,25	0,0008	0,0037	0,0213
Constantí (Gaudí)	43047001_19_M	14,52	0,0011	0,0034	0,0101
VALL D'ALBA PM	12124001_19_M	24,93	0	0,0034	0,01
ELX-AGROALIMENTARI	03065006_19_M	42,74	0	0,0033	0,14
POBLADO	14026002_19_M	15,62	0,00029	0,0033	0,012
ALAGÓN	50008001_19_M	16,99	0,00055	0,0032	0,01947
FONERS	07040002_19_M	12,88	0,0007	0,0031	0,0142
CIRAT	12046001_19_M	28,49	0	0,0029	0,02
PZA. DEL CASTILLO	04032005_19_M	16,71	0,0005	0,0029	0,01
Berga (poliesportiu)	08022006_19_M	14,52	0,0011	0,0029	0,0139
VILLAHARTA	14068001_19_M	16,16	0,00058	0,0028	0,0089
BURJASSOT - FACULTATS	46078004_19_M	40	0	0,0027	0,07
BELLVER	07040003_19_M	10,96	0,0007	0,0027	0,0125
BARRIO PINILLA	24089006_19_M	2,19	0,0011	0,0026	0,005
NIEMBRO	33036999_19_M	16,44	0,0002	0,0026	0,00929
ALACANT-EL PLÁ	03014006_19_M	44,38	0	0,0025	0,05
MOMPEAN	30016020_19_M	99,45	0	0,0024	0,01012
CAMPILLOS	29032001_19_M	16,16	0,000005	0,0024	0,012
SANT LLUIS	07032001_19_M	3,29	0,0007	0,0023	0,0044
POUS	07032002_19_M	3,56	0,0007	0,0023	0,0071
PARQUE LA GRANJA-STA CRUZ DE TF	38038026_19_M	3,84	0,00058	0,0023	0,01258
ZAFRA	06158001_19_M	17,26	0,0002	0,0021	0,01151
Bellver de Cerdanya (CEIP Mare de Déu de Talló)	25051001_19_M	14,52	0,0011	0,0019	0,0056
AGOST	03002002_19_M	28,49	0	0,0019	0,02
SAGUNT-NORD	46220009_19_M	38,36	0	0,0019	0,01
MERIDA	06083001_19_M	18,36	0,0002	0,0019	0,00988
ALZIRA	46017002_19_M	38,36	0	0,0019	0,01
BADAJOS	06015001_19_M	58,36	0,0002	0,0018	0,01613
PATERNA-CEAM	46190005_19_M	34,25	0	0,0018	0,01
TOLEDO2	45168002_19_M	8,22	0,0001	0,0018	0,0087
SANT ANTONI DE PORTMANY	07046001_19_M	12,33	0,0007	0,0018	0,014
ELX-PARC DE BOMBERS	03065007_19_M	28,77	0	0,0016	0,01
ALCOI - VERGE DELS LLIRIS	03009006_19_M	41,37	0	0,0016	0,01
PLASENCIA	10148001_19_M	18,9	0,00005	0,0015	0,0049
CÁCERES	10037001_19_M	60	0,0002	0,0015	0,00748
ÁVILA 2	05019002_19_M	1,64	0,001	0,0015	0,0027
TOME CANO	38038010_19_M	3,84	0,00058	0,0014	0,00314
TENA ARTIGAS-STA CRUZ DE TENERIFE	38038024_19_M	1,92	0,00053	0,0013	0,00252
GANDÍA	46131002_19_M	40,82	0	0,0012	0,01
MORELLA	12080007_19_M	35,34	0	0,0011	0,01
HOSPITAL JOAN MARCH	07010001_19_M	7,4	0,0002	0,00099	0,003
EL PINÓS	03105001_19_M	42,74	0	0,00096	0,01
SANT JOAN DE DÉU	07040006_19_M	3,56	0,0007	0,00096	0,0031
S'ALBUFERA	07003001_19_M	3,56	0,0007	0,00084	0,0017
TORREVIEJA	03133002_19_M	9,86	0	0,00083	0,01
CORLAB 1	15030001_19_M	30,41	0,000108	0,00011	0,000108
TORREBAJA	46242001_19_M	6,58	0	0	0

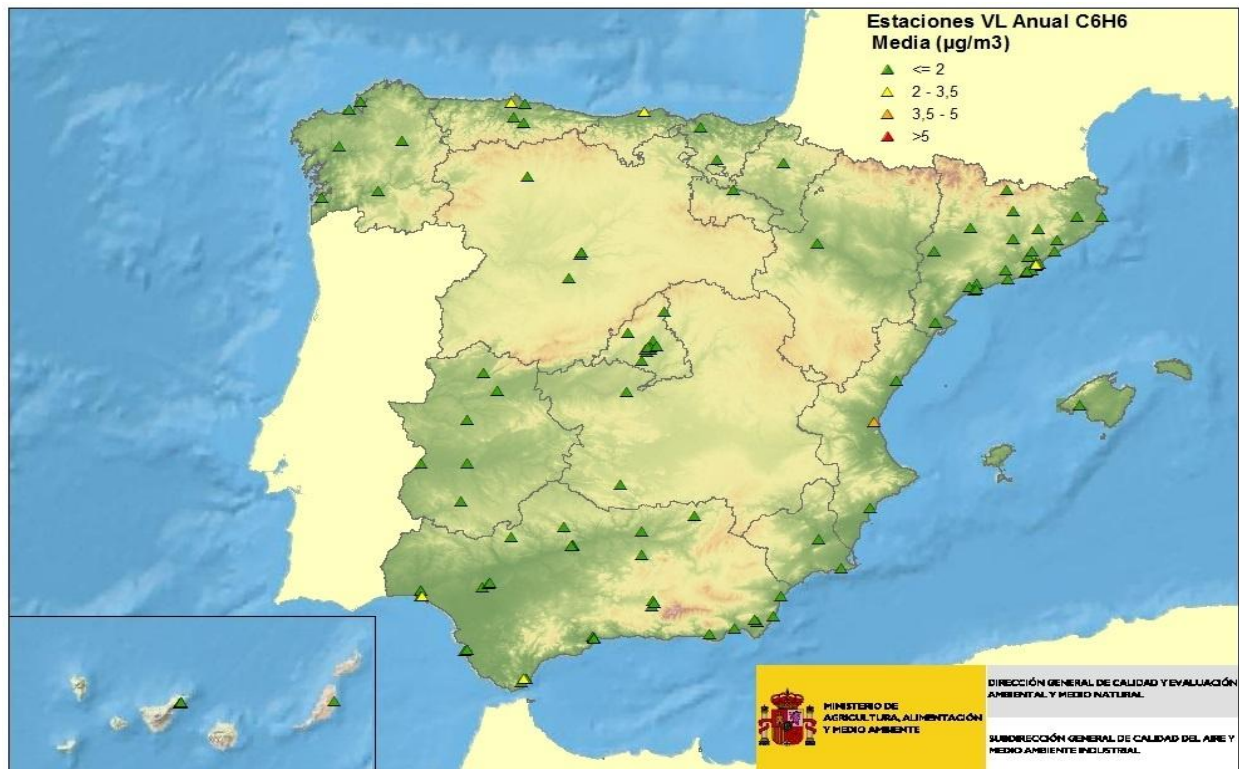


ATMÓSFERA

7.1.10.1 Benceno C₆H₆: Estadísticos de evaluación de benceno C₆H₆ (µg/m³) a partir de datos diarios, 2015

Nombre	Punto de muestreo	%_datos	Mínimo	Media	Máximo
VALÈNCIA-PISTA DE SILLA	46250030_30_59	13,7	0,51	3,60	6,9
Barcelona (l'Eixample)	08019043_30_M	92,33	0,8	3,40	12,6
TORREARENILLA	21055007_30_I	100	0,5	2,97	5,8
SANTANDER CENTRO	39075006_30_59	99,73	0,24	2,70	14
Barcelona (Gràcia - Sant Gervasi)	08019044_30_M	37,81	0,7	2,70	10,2
LLARANES	33004020_30_59	99,18	0,11	2,50	10
GUADARRANQUE	11033007_30_59	98,36	0	2,10	42
CAMPO DE FÚTBOL	13071015_30_59	87,12	0,61	2,00	8,6
COLLADO VILLALBA	28047002_30_59	98,63	0,21	2,00	5,5
ALUMBRES	30016001_30_59	96,16	0,5	1,90	11
Barcelona (el Poblenou)	08019004_30_M	40,55	0,5	1,80	4,7
PUENTE MAYORGA	11033010_30_59	79,18	0	1,80	8,1
VILLANUEVA DEL ARZOBISPO	23097001_30_I	100	0,13	1,71	7,8
RAMÓN Y CAJAL	28079011_30_59	98,36	0,29	1,70	4,1
MEDITERRÁNEO	04013004_30_59	95,62	0,54	1,70	3,4
Constantí (Gaudí)	43047001_30_59	86,3	0,6	1,70	20
Tarragona (Universitat Laboral)	43148022_30_M	31,51	1	1,50	15,8
ALACANT-EL PLÀ	03014006_30_59	59,18	0,2	1,50	5,8
Barcelona (parc de la Vall d'Hebron)	08019054_30_M	92,33	0,3	1,40	4,3
VILLAHARTA	14068001_30_I	66,58	0,096	1,36	8,8
Sabadell (Gran Via)	08187012_30_M	28,22	1	1,30	3,6
Lleida (Irrurita - Pius XII)	25120001_30_M	28,22	1	1,20	4,3
Girona (Escola de Música)	17079003_30_M	27,95	1	1,20	3,2
Sant Celoni (Carles Damm)	08202001_30_M	34,52	1	1,20	2,6
Barcelona (Sants)	08019042_30_M	36,71	1	1,20	3,8
SANTA CLARA	41091015_30_I	17,53	0,098	1,11	3,2
Mataró (passatge dels Molins)	08121013_30_M	27,95	1	1,10	2
Rubí (ca n'Oriol)	08184006_30_M	35,34	1	1,10	2,5
PALMETUM	38038033_30_59	49,04	0,2	1,10	6
Vilanova i la Geltrú (pl. de les Danses de Vilanova)	08307012_30_M	30,41	1	1,10	2,1
Reus (el Tallapedra)	43123005_30_M	32,05	1	1,10	2,6
Manresa (pl. d'Espanya)	08113007_30_M	27,4	1	1,10	1,8
Tarragona (parc de la Ciutat)	43148028_30_M	27,95	1	1,10	2,9
CASTELLÓ-PATRONAT D'ESPORTS	12040015_30_59	81,37	0,33	1,10	2,5
Bellver de Cerdanya (CEIP Mare de Déu de Talló)	25051001_30_M	32,88	1	1,10	2,4
Vilafranca del Penedès (zona esportiva)	08305006_30_M	29,04	1	1,00	1,5
Tona (zona esportiva)	08283004_30_M	33,7	1	1,00	2,1
Berga (poliesportiu)	08022006_30_M	28,22	1	1,00	1,2
Begur (Centre d'Estudis del Mar)	17013001_30_M	28,77	1	1,00	1,1
Ponts (Ponent)	25172001_30_M	27,95	1	1,00	1
Ampostà (Sant Domènec - Itàlia)	43014001_30_M	28,49	1	1,00	1,2
SAMA I	33031032_30_59	88,49	0,08	0,96	4,1
BARRIO PINILLA	24089006_30_59	82,19	0,3	0,94	2,4
PISCINA MUNICIPAL-STA CRUZ DE TF	38038023_30_59	84,93	0,1	0,86	5,4
FUENLABRADA	28058004_30_59	97,81	0,1	0,86	5,1
El Prat de Llobregat (CEM Sagnier)	08169009_30_59	85,75	0,6	0,80	2,2
ALCANTARILLA	30005002_30_59	98,36	0,2	0,80	2,5
URBANIZACION EMBAJADA	28079055_30_59	93,15	0,11	0,79	4,5
AVDA. AL-NASIR	14021009_30_I	100	0,26	0,78	1,5
ESCUELAS AGUIRRE	28079008_30_59	97,53	0,1	0,78	3,1
GRANADA - NORTE	18087007_30_59	97,53	0	0,76	3,3
Perafort (Puigdelví)	43103001_30_59	94,79	0,6	0,74	2,1
CONSTITUCIÓN	33024025_30_59	92,88	0,1	0,71	7,9
LA RANILLA	41091010_30_59	77,81	0	0,69	3,7
ITURRAMA	31201012_30_59	99,18	0,073	0,68	8,9
Viladecans (Atrium)	08301004_30_59	87,67	0,6	0,66	1,2
Gavà (parc del Mil·leni)	08089005_30_59	87,4	0,6	0,65	1,3
BAILÉN	23010002_30_I	100	0,13	0,65	2
AVENIDA JUAN XXIII	29067008_30_I	100	0,37	0,60	0,99
TOLEDO2	45168002_30_I	92,33	0,1668	0,59	1,73705
ALCOBENDAS	28006004_30_59	98,63	0,1	0,56	2,9
CUATRO CAMINOS-PABLO IGLESIAS	28079038_30_59	95,62	0,1	0,55	3,9
CAMPAMENTO	11033005_30_59	97,26	0	0,54	5,2
MONFRAGÜE	10182001_30_59	85,75	0,01	0,53	1,4
MEDINA DEL CAMPO	47085003_30_59	65,48	0,1	0,53	2,2
PALACIO DE DEPORTES	33044030_30_59	99,45	0,21	0,53	1,7
CASA CUNA	38038012_30_59	97,53	0,13	0,52	3,2
FONERS	07040002_30_59	85,48	0,1	0,52	1,8
CIUDAD DEPORTIVA	18021001_30_I	92,33	0,11	0,51	1,3
RONDA DEL VALLE	23050003_30_59	98,63	0	0,51	3,3
PALACIO CONGRESOS	18087010_30_I	92,33	0,11	0,51	1,1
TOME CANO	38038010_30_59	73,97	0,1	0,47	1,9
LOS ROSALES	21041010_30_I	100	0,13	0,45	0,66
LA RÁBIDA	21055004_30_59	99,45	0	0,45	6,3
AVENIDA GASTEIZ	01059008_30_59	92,33	0,027	0,45	2,6
CÁCERES	10037001_30_59	92,6	0,02	0,44	1,4
FAROLILLO	28079018_30_59	98,08	0,1	0,43	1,9
VUELTA LOS PÁJAROS-STA CRUZ DE TF	38038021_30_59	96,71	0,1	0,43	3,3
AVDA. MARCONI	11012002_30_I	91,51	0,13	0,42	0,64
MAZARREDO	48020062_30_59	90,96	0	0,42	1,3
CAMPUS DEL CARMEN	21041017_30_59	85,48	0	0,41	5
ASOMADILLA	14021006_30_I	100	0,11	0,41	0,76
RIO SAN PEDRO	11028001_30_59	94,52	0	0,40	1,9
LEPANTO	14021007_30_59	80,55	0	0,40	2,3
EL ATABAL	29067005_30_I	91,51	0,12	0,37	0,6

ALJARAFE	41059001_30_I	100	0,12	0,36	0,9
ZAFRA	06158001_30_59	89,32	0,01	0,36	1,2
GARCÍA ESCÁMEZ-STA CRUZ DE TF	38038025_30_59	68,77	0,17	0,36	2
PARQUE LA GRANJA-STA CRUZ DE TF	38038026_30_59	98,63	0,1	0,36	2,8
ARCO DE LADRILLO II	47186027_30_59	76,99	0,14	0,36	1
LA CIGÜEÑA	26089001_30_59	99,45	0,096	0,33	2,4
BADAJÓZ	06015001_30_59	90,41	0,026	0,33	1,9
TENA ARTIGAS-STA CRUZ DE TENERIFE	38038024_30_59	61,92	0,2	0,33	2,6
EL EJIDO	04902001_30_I	100	0,11	0,32	0,73
CASA PALACIO-PUERTO DEL ROSARIO	35017003_30_59	86,85	0,2	0,32	1,1
ALGECIRAS EPS	11004007_30_59	83,56	0	0,31	6
DEPÓSITO TRISTÁN-STA CRUZ DE TF	38038022_30_59	97,81	0,1	0,30	2
CARRANQUE	29067006_30_59	67,12	0	0,29	2,1
SIERRA NORTE	41088001_30_I	91,78	0,11	0,28	0,57
CAMPOHERMOSO	04066004_30_I	58,08	0,11	0,27	0,68
PZA. DEL CASTILLO	04032005_30_I	100	0,12	0,26	0,47
ALAGÓN	50008001_30_I	32,05	0,08	0,25	0,46
CASA DE CAMPO	28079024_30_59	97,81	0,1	0,24	1,2
PALOMARES	04035002_30_I	100	0,11	0,22	0,41
PLASENCIA	10148001_30_59	88,77	0,01	0,20	2,7
EL ATAZAR	28016001_30_59	99,45	0,1	0,16	0,63
LA GRANATILLA	04066009_30_I	41,92	0,1	0,12	0,15
PUENTE REGUERAL	47186030_30_59	97,26	0,1	0,12	0,65
CORLAB 1	15030001_30_59	100	0,1	0,10	0,23
VEGA SICILIA	47186029_30_59	91,51	0,1	0,10	0,33
MERIDA	06083001_30_59	88,49	0,02	0,09	0,36
FERROL	15036003_30_59	29,59	0,01	0,01	0,029
ARENAL	36057019_30_59	19,18	0,0092	0,01	0,061
SAN CAETANO	15078008_30_59	36,44	0,01	0,01	0,012
LUGO-FINGOY	27028005_30_59	21,1	0,01	0,01	0,014
GOMEZ FRANQUEIRA	32054004_30_59	38,9	0,01	0,01	0,025
CAMPOLONGO	36038010_30_59	21,64	0	0,00	0



ATMÓSFERA

7.1.11.1 MONÓXIDO DE CARBONO CO: Estadísticos de evaluación del monóxido de carbono CO (mg/m³) a partir de datos máximos diarios octohorario, 2015

Nombre	Punto de muestreo	%_datos	Mínimo	Media	Máximo	Sup10
VILLANUEVA DEL ARZOBISPO	23097001_6_48	99,18	0,095	0,98	5,1	0
Barcelona (Gràcia - Sant Gervasi)	08019044_6_48	92,05	0,24	0,87	4,7	0
ARGENTINA	33024024_6_48	97,26	0,1	0,67	4,7	0
Barcelona (l'Eixample)	08019043_6_48	98,9	0,46	1,1	3,9	0
PARQUE DE CROSS	39016003_6_48	93,97	0,016	0,54	3,8	0
ESTACIÓN DEL MEDITERRANEO	39008001_6_48	100	0,12	0,38	3,1	0
SAMA I	33031032_6_48	97,81	0,25	0,62	2,9	0
BARRIO DEL PILAR	28079039_6_48	97,26	0,2	0,65	2,8	0
Manresa (pl. d'Espanya)	08113007_6_48	98,08	0,2	0,44	2,8	0
LLANOPONTE	33004021_6_48	49,04	0,1	0,42	2,6	0
LOPE DE VEGA	36057026_6_48	60,55	0,12	0,39	2,5	0
ERANDIO	48902006_6_48	96,71	0,14	0,45	2,5	0
Reus (el Tallapedra)	43123005_6_48	99,18	0,2	0,34	2,4	0
LA RANILLA	41091010_6_48	94,52	0,1	0,33	2,4	0
CAMPUS DEL CARMEN	21041017_6_48	92,6	0,27	0,46	2,4	0
Vandellòs i l'Hospitalet de l'Infant (els Dedalts)	43162001_6_48	76,71	0,2	0,4	2,3	0
LAZA	32039001_6_48	94,52	0,1	0,25	2,3	0
LUGONES INSTITUTO	33066004_6_48	97,81	0,15	0,69	2,3	0
SANTANDER CENTRO	39075006_6_48	100	0,0038	0,53	2,2	0
PLAZA DE ESPAÑA	28079004_6_48	99,73	0,2	0,59	2,1	0
BERMEJALES	41091018_6_48	91,23	0,24	0,8	2,1	0
HERMANOS FELGUEROSO	33024023_6_48	98,9	0,29	0,75	2,1	0
BARRIO PINILLA	24089006_6_48	97,26	0,1	0,55	2,1	0
ESCUELAS AGUIRRE	28079008_6_48	97,81	0,31	0,73	2	0
MORATALAZ	28079036_6_48	97,81	0,16	0,47	2	0
Igualada (la Masuca)	08102005_6_48	98,08	0,2	0,51	2	0
FERNANDEZ LADREDA-OPORTO	28079056_6_48	98,9	0,2	0,62	2	0
JEREZ-CHAPMN	11020004_6_48	94,79	0,13	0,28	2	0
CARTUJA	11020003_6_48	92,05	0,14	0,98	2	0
VUELTA LOS PÁJAROS-STA CRUZ DE TF	38038021_6_48	46,85	0,15	0,74	2	0
SAN BASILIO	30030007_6_48	100	0,1	0,52	1,9	0
GUADARRANQUE	11033007_6_48	97,26	0,17	0,7	1,9	0
CANGAS DE NARCEA	33011001_6_48	98,36	0,22	0,5	1,9	0
FONERS	07040002_6_48	83,56	0,2	0,63	1,9	0
ARCO DE LADRILLO II	47186027_6_48	94,79	0,1	0,46	1,8	0
TRES MARZO	01059009_6_48	96,44	0,19	0,38	1,8	0
GRANADA - NORTE	18087007_6_48	94,79	0,24	0,76	1,8	0
ALGAR	11003001_6_48	72,88	0,08	0,86	1,8	0
TORNEO	41091009_6_48	95,07	0,11	0,45	1,8	0
SANTA CLARA	41091015_6_48	97,26	0,25	0,6	1,8	0
PALACIO CONGRESOS	18087010_6_48	90,41	0,17	0,54	1,8	0
PALACIO DE DEPORTES	33044030_6_48	98,9	0,11	0,56	1,8	0
LA CIGÜEÑA	26089001_6_48	98,36	0,1	0,53	1,8	0
TOLEDO2	45168002_6_48	95,89	0,05	0,37	1,7	0
SANCHINARRO	28079057_6_48	99,73	0,2	0,48	1,7	0
CONSTITUCIÓN	33024025_6_48	97,81	0,14	0,48	1,7	0
Girona (Escola de Música)	17079003_6_48	98,36	0,2	0,41	1,7	0
ALCALÁ DE HENARES	28005002_6_48	98,63	0,11	0,62	1,7	0
Mataró (passeig dels Molins)	08121013_6_48	93,15	0,2	0,61	1,6	0
ARTURO SORIA	28079016_6_48	99,73	0,2	0,49	1,6	0
TETUÁN	39075005_6_48	99,73	0,041	0,33	1,6	0
Terrassa (Pare Alegre)	08279011_6_48	93,97	0,2	0,54	1,6	0
CARRANQUE	29067006_6_48	87,4	0,28	0,65	1,6	0
PURIFICACIÓN TOMÁS	33044032_6_48	97,26	0,34	0,7	1,6	0
PLAZA DE TOROS	33044029_6_48	98,63	0,11	0,57	1,6	0
PLAZA DEL CARMEN	28079035_6_48	97,53	0,23	0,57	1,6	0
BARREDA	39087004_6_48	98,36	0,1	0,44	1,5	0
COLMENAR VIEJO	28045002_6_48	98,9	0,1	0,35	1,5	0
LEPANTO	14021007_6_48	89,86	0,12	0,61	1,5	0
ROGER DE FLOR	50297029_6_48	98,36	0,11	0,31	1,5	0
Barcelona (Palau Reial)	08019057_6_48	96,71	0,2	0,41	1,5	0
BLIMEA	33060003_6_48	96,99	0,12	0,48	1,5	0
FAROLILLO	28079018_6_48	99,45	0,1	0,41	1,4	0
MÓSTOLES	28092005_6_48	98,36	0,14	0,45	1,4	0
AVENIDA GASTEIZ	01059008_6_48	96,71	0,16	0,34	1,4	0
ARCOS	11006001_6_48	88,22	0,084	0,81	1,4	0
CIUDAD DEPORTIVA	18021001_6_48	98,36	0,041	0,27	1,4	0
CASA CUNA	38038012_6_48	92,88	0,13	0,43	1,4	0
l'Ametlla de Mar (deixalleria)	43013002_6_48	96,71	0,2	0,26	1,4	0
PLAZA DE LA GUITARRA	33004049_6_48	97,26	0,22	0,64	1,4	0
CAMPAMENTO	11033005_6_48	98,63	0,46	0,87	1,4	0
ARENAL	36057019_6_48	97,26	0,1	0,24	1,4	0
Lleida (Irruira - Pius XII)	25120001_6_48	96,16	0,2	0,36	1,4	0
ALGECIRAS EPS	11004007_6_48	97,81	0,22	0,63	1,3	0
AVDA. MARCONI	11012002_6_48	94,52	0,022	0,5	1,3	0
PRINCIPES	41091016_6_48	91,23	0,18	0,61	1,3	0
POZO DULCE	21041016_6_48	97,53	0,42	0,7	1,3	0
ALAGÓN	50008001_6_48	94,79	0,1	0,4	1,3	0
TERUEL	44216001_6_48	41,64	0,21	0,68	1,3	0
VILLA DEL PRADO	28171001_6_48	98,36	0,1	0,27	1,3	0
EL EJIDO	04902001_6_48	98,36	0,21	0,51	1,3	0
BAILÉN	23010002_6_48	96,71	0,05	0,23	1,3	0
HOSTELERÍA	11033009_6_48	88,77	0,14	0,49	1,3	0
ZAPATÓN	39087003_6_48	99,73	0,0075	0,33	1,2	0
ATEGORRIETA	20069002_6_48	96,71	0,17	0,46	1,2	0
MAZARREDO	48020062_6_48	96,16	0,18	0,42	1,2	0
MEDITERRÁNEO	04013004_6_48	98,08	0,19	0,47	1,2	0

MAZAGON	21050003_6_48	90,14	0,032	0,65	1,2	0
MARBELLA ARCO	29069002_6_48	99,18	0,34	0,71	1,2	0
TRUBIA	33044031_6_48	97,81	0,1	0,49	1,2	0
MATADERO	33004048_6_48	96,44	0,12	0,42	1,2	0
Rubí (ca n'Oriol)	08184006_6_48	95,89	0,2	0,45	1,2	0
ALBACETE	02003001_6_48	87,12	0,05	0,28	1,2	0
CALETILLA	38011004_6_48	99,18	0,1	0,22	1,2	0
PISCINA MUNICIPAL-STA CRUZ DE TF	38038023_6_48	97,53	0,2	0,48	1,2	0
PEDRO LEZCANO	35026001_6_48	97,81	0,1	0,33	1,2	0
PLAZA DE LA CRUZ	31201013_6_48	97,81	0,13	0,36	1,2	0
VALÈNCIA-PISTA DE SILLA	46250030_6_48	87,67	0,1	0,39	1,2	0
Montcada i Reixac (pl. de Lluís Companys)	08125002_6_48	97,53	0,2	0,35	1,1	0
RONDA DEL VALLE	23050003_6_48	98,36	0,086	0,42	1,1	0
LOS ROSALES	21041010_6_48	93,15	0,17	0,56	1,1	0
CENTRO	41091019_6_48	98,63	0,26	0,57	1,1	0
LA FELGUERA	33031030_6_48	98,08	0,35	0,62	1,1	0
Barcelona (parc de la Vall d'Hebron)	08019054_6_48	98,9	0,2	0,32	1,1	0
MOMPEAN	30016020_6_48	98,36	0,26	0,58	1,1	0
PARQUE LA GRANJA-STA CRUZ DE TF	38038026_6_48	95,34	0,31	0,48	1,1	0
DEPÓSITO TRISTÁN-STA CRUZ DE TF	38038022_6_48	94,25	0,1	0,46	1,1	0
ALSASUA	31010001_6_48	98,63	0,13	0,38	1,1	0
Alcover (Mestral)	43005002_6_48	91,23	0,2	0,3	1	0
GALILEA	26066001_6_48	96,44	0,28	0,46	1	0
PALENCIA 3	34120008_6_48	90,14	0,1	0,43	1	0
AVENIDA DE CASTILLA	33024027_6_48	71,23	0,1	0,39	1	0
BENIGANIM	46062001_6_48	35,07	0,1	0,13	0,99	0
SALINAS	33004052_6_48	87,4	0,1	0,36	0,98	0
MARISMAS DEL TITÁN	21041015_6_48	99,73	0,52	0,7	0,98	0
SAN FERNANDO	11031001_6_48	95,89	0,16	0,48	0,98	0
JINÁMAR III FASE	35016010_6_48	95,62	0,1	0,38	0,97	0
CASA DE CAMPO	28079024_6_48	98,63	0,1	0,29	0,95	0
GANDÍA	46131002_6_48	93,15	0,1	0,25	0,94	0
GARCÍA ESCÁMEZ-STA CRUZ DE TF	38038025_6_48	92,05	0,2	0,43	0,94	0
BEASAIN	20019001_6_48	98,36	0,15	0,32	0,94	0
ALCALÁ DE GUADAIRA	41004006_6_48	93,7	0,14	0,33	0,94	0
PARQUE DE SAN JUAN-TELDE	35026003_6_48	26,3	0,1	0,19	0,94	0
JARDINES DE JUAN XXIII	33037012_6_48	93,7	0,12	0,31	0,93	0
ZAFRA	06158001_6_48	98,63	0,01	0,24	0,92	0
FERROL	15036003_6_48	96,99	0,1	0,17	0,91	0
EL PICARRAL	50297026_6_48	86,85	0,1	0,27	0,91	0
MÉDANO	38017001_6_48	98,08	0,069	0,25	0,91	0
PLASENCIA	10148001_6_48	95,07	0,049	0,22	0,9	0
Viladecans (Atrium)	08301004_6_48	95,89	0,2	0,44	0,9	0
ARRECIFE	35004001_6_48	90,14	0,1	0,2	0,89	0
El Prat de Llobregat (CEM Sagnier)	08169009_6_48	89,04	0,2	0,48	0,89	0
CÁCERES	10037001_6_48	94,79	0,01	0,18	0,88	0
VALÈNCIA - AVD. FRANCIA	46250047_6_48	96,99	0,1	0,24	0,88	0
MAGDALENA (B-1)	15070002_6_48	93,15	0,1	0,28	0,87	0
CORLAB 1	15030001_6_48	98,36	0,1	0,33	0,86	0
PRADO REY	11026001_6_48	92,88	0,12	0,39	0,86	0

BARAKALDO	48013006_6_48	98,9	0,18	0,35	0,86	0
GUADALAJARA	19130001_6_48	49,59	0,05	0,31	0,85	0
Berga (poliesportiu)	08022006_6_48	93,42	0,2	0,31	0,83	0
ALMASSORA-C. P. OCHANDO	12009007_6_48	81,37	0,1	0,2	0,83	0
AZUQUECA DE HENARES	19046001_6_48	45,75	0,05	0,29	0,82	0
PARQUE LAS REHOYAS- LAS PALMAS DE GC	35016013_6_48	30,14	0,1	0,2	0,81	0
MERIDA	06083001_6_48	96,16	0,014	0,17	0,8	0
MOTRIL	18140001_6_48	92,6	0,16	0,46	0,8	0
COSTA TEGUISE	35024001_6_48	92,05	0,1	0,24	0,8	0
ARRÚBAL	26019001_6_48	100	0,26	0,48	0,79	0
ORUSCO DE TAJUÑA	28102001_6_48	99,45	0,1	0,23	0,79	0
BURGOS 1	09059003_6_48	95,34	0,1	0,19	0,79	0
BENICASSIM	12028001_6_48	75,89	0,1	0,19	0,78	0
PRADEJÓN	26117001_6_48	99,73	0,12	0,51	0,77	0
ARRASATE	20055001_6_48	87,12	0,16	0,35	0,77	0
LUGO-FINGOY	27028005_6_48	97,26	0,1	0,15	0,74	0
CTCC-TUDELA	31232002_6_48	96,99	0,1	0,37	0,74	0
Vilanova i la Geltrú (pl. de les Danses de Vilanova)	08307012_6_48	94,52	0,2	0,28	0,73	0
Gavà (parc del Mil·leni)	08089005_6_48	85,21	0,2	0,31	0,73	0
LAS FUENTEZUELAS	23050004_6_48	93,42	0,051	0,19	0,73	0
CAMPOLONGO	36038010_6_48	67,12	0,1	0,23	0,72	0
SAN CAETANO	15078008_6_48	97,26	0,1	0,26	0,71	0
PALMETUM	38038033_6_48	63,29	0,1	0,21	0,71	0
Montsec (OAM)	25196001_6_48	90,96	0,048	0,21	0,71	0
Tarragona (parc de la Ciutat)	43148028_6_48	97,81	0,2	0,28	0,71	0
LA LOMA-TELDE	35026004_6_48	98,9	0,16	0,33	0,7	0
VALÈNCIA - MOLÍ DEL SOL	46250048_6_48	83,84	0,1	0,24	0,69	0
CASTELLÓ-PATRONAT D'ESPORTS	12040015_6_48	88,22	0,1	0,24	0,68	0
ONTINYENT	46184002_6_48	24,38	0,1	0,12	0,68	0
ALCOI - VERGE DELS LLIRIS	03009006_6_48	81,1	0,1	0,17	0,68	0
ELX-PARC DE BOMBERS	03065007_6_48	87,95	0,1	0,23	0,66	0
CTCC-FUNES	31107001_6_48	98,63	0,11	0,33	0,66	0
FRAGA REDONDA (F-2)	15070006_6_48	98,36	0,1	0,26	0,66	0
CASA PALACIO-PUERTO DEL ROSARIO	35017003_6_48	94,52	0,1	0,17	0,65	0
LAS GALANAS -SS GOMERA	38036002_6_48	77,81	0,1	0,12	0,65	0
VILLAHARTA	14068001_6_48	88,22	0,17	0,36	0,63	0
RENOVALES	50297036_6_48	97,26	0,1	0,25	0,6	0
EL ATAZAR	28016001_6_48	99,73	0,1	0,14	0,6	0
LA JOYA	04066007_6_48	94,79	0,18	0,42	0,6	0
POLIDEPORTIVO AFONSO-ARUCAS	35006001_6_48	96,44	0,1	0,23	0,6	0
EL PILAR-STA CRUZ DE LA PALMA	38037001_6_48	56,44	0,11	0,34	0,59	0
LA HIDALGA-ARAFO	38004001_6_48	93,42	0,1	0,17	0,58	0
ALFARO	26011001_6_48	99,45	0,28	0,43	0,58	0
CIRAT	12046001_6_48	98,9	0,1	0,23	0,56	0
PATERNA-CEAM	46190005_6_48	89,86	0,1	0,19	0,56	0
ALZIRA	46017002_6_48	91,78	0,1	0,21	0,56	0
ELX-AGROALIMENTARI	03065006_6_48	79,45	0,1	0,21	0,55	0
MEDINA DEL CAMPO	47085003_6_48	3,29	0,2	0,43	0,55	0
BURRIANA	12032001_6_48	85,75	0,1	0,19	0,54	0
ALGAR DE PALÀNCIA	46028001_6_48	86,3	0,1	0,17	0,54	0
SAN ANTONIO-BREÑA BAJA	38009001_6_48	82,47	0,1	0,15	0,53	0
ALCORA	12005005_6_48	92,88	0,1	0,21	0,53	0
MONFRAGÜE	10182001_6_48	95,89	0,025	0,17	0,5	0
BADAJOS	06015001_6_48	98,63	0,03	0,12	0,49	0
SAGUNT PORT	46220003_6_48	91,78	0,1	0,16	0,49	0
ALACANT - RABASSA	03014009_6_48	82,19	0,1	0,17	0,48	0
LA GRAMA-BREÑA ALTA	38008001_6_48	96,16	0,1	0,29	0,48	0
MOLLABAO	36038005_6_48	26,3	0,14	0,25	0,47	0
TORRE DE HÉRCULES	15030027_6_48	96,16	0,1	0,11	0,46	0
CAMPANILLAS CIFA	29067007_6_48	87,67	0,066	0,23	0,46	0
TORREVIEJA	03133002_6_48	40	0,1	0,19	0,45	0
GOMEZ FRANQUEIRA	32054004_6_48	96,16	0,1	0,13	0,45	0
PAIOSACO	15041001_6_48	100	0,1	0,14	0,45	0
ORIHUELA	03099002_6_48	21,92	0,1	0,17	0,44	0
PAGOETA	20016001_6_48	83,56	0,13	0,21	0,44	0
BUÑOL CEMEX	46077006_6_48	90,68	0,1	0,17	0,44	0
BARRANCO HONDO	38011006_6_48	94,25	0,1	0,14	0,43	0
EL ATABAL	29067005_6_48	96,99	0,13	0,23	0,43	0
COMPOSTELA	15078007_6_48	94,79	0,1	0,11	0,42	0
ALBALAT DELS TARONGERS	46010001_6_48	98,08	0,1	0,11	0,41	0
VIVER	12140002_6_48	81,1	0,1	0,12	0,41	0
CORTIJILLOS	11008008_6_48	98,36	0,3	0,35	0,41	0
SAGUNT CEA	46220010_6_48	98,63	0,14	0,21	0,4	0
CASTILLO DEL ROMERAL	35019004_6_48	97,26	0,1	0,14	0,38	0
DEPÓSITO LA GUANCHA-CANDELARIA	38011007_6_48	99,18	0,1	0,13	0,37	0
TORRE ENDOMENECH	12120001_6_48	27,12	0,1	0,19	0,37	0
EL PINÓS	03105001_6_48	14,25	0,1	0,14	0,35	0
PARQUE DE LA PIEDRA	35017002_6_48	98,9	0,1	0,1	0,35	0
IGUESTE	38011005_6_48	92,88	0,1	0,12	0,34	0
VILAMARXANT	46256001_6_48	29,86	0,1	0,12	0,33	0
VALDEREJO	01055001_6_48	93,7	0,12	0,23	0,33	0
Montseny (la Castanya)	08137001_6_48	91,23	0,086	0,14	0,3	0
EL CHARCO-PTO DEL ROSARIO	35017005_6_48	96,44	0,1	0,11	0,27	0
CENTRO DE ARTE JUAN ISMAEL	35017001_6_48	99,45	0,1	0,1	0,100	0



ATMÓSFERA

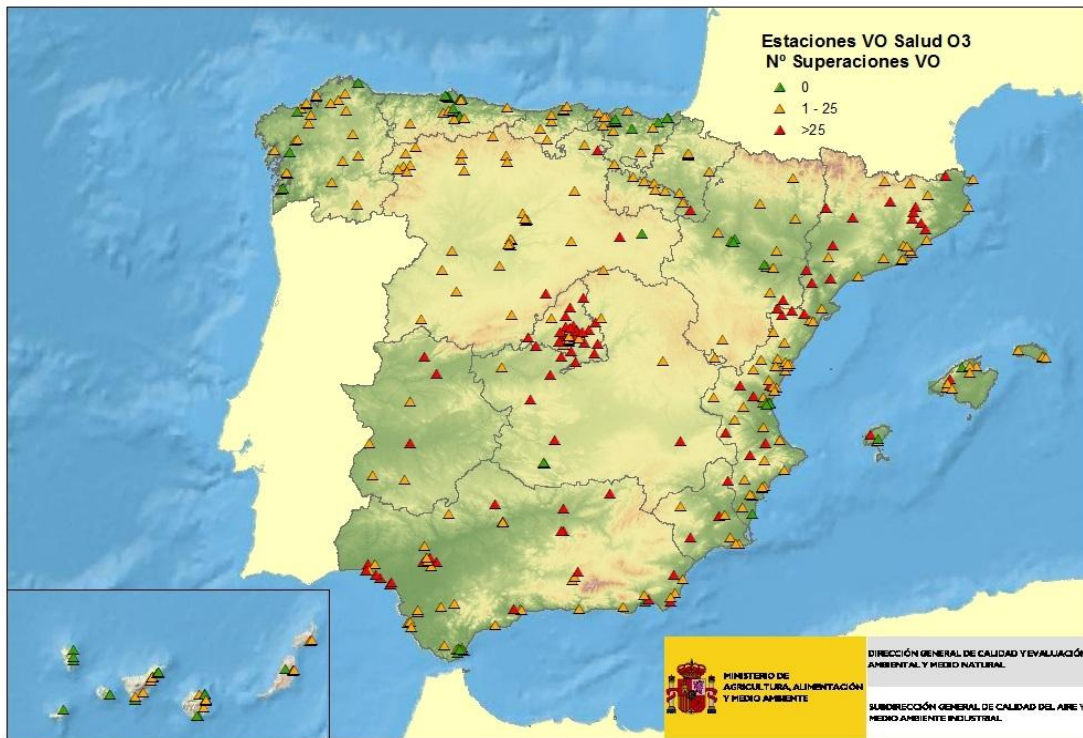
7.1.12.1 OZONO O₃: Estadísticos de evaluación de ozono O₃
(µg/m³) a partir de datos máximos diarios octohorarios, 2015

Nombre	Punto de muestreo	%_datos_verano	SUP120	Valor_26_max	P93,2	Media_sup120	Años media
ONTINYENT	46184002_14_6	96,72	58	131	132	60	2014;2015
EL ATAZAR	28016001_14_6	99,45	67	137	137	59	2013;2014;2015
ORUSCO DE TAJUÑA	28102001_14_6	97,27	63	134	134	56	2013;2014;2015
Montsec (OAM)	25196001_14_6	98,36	77	134	135	55	2013;2014;2015
Vic (estadi)	08298008_14_6	98,91	59	139	139	55	2013;2014;2015
EL PARDO	28079058_14_6	99,45	65	138	138	54	2013;2014;2015
ASOMADILLA	14021006_14_6	99,45	69	133	133	54	2013;2014;2015
VILLAHARTA	14068001_14_6	98,36	76	139	139	53	2013;2014;2015
CASA DE CAMPO	28079024_14_6	100	47	132	132	52	2013;2014;2015
BÉDAR	04022001_14_6	100	50	127	127	51	2013;2014;2015
Juneda (Pla del Moli)	25119002_14_6	98,91	73	141	141	49	2014;2015
ALBACETE	02003001_14_6	93,99	49	127	128	49	2015
ESTACIÓN DE LA SAGRA (ILLESCAS)	45081004_14_6	99,45	39	129	129	48	2013;2014;2015
BARAJAS - PUEBLO	28079027_14_6	100	42	129	129	48	2013;2014;2015
GUADALIX DE LA SIERRA	28067001_14_6	96,17	54	134	135	48	2013;2014;2015
Tona (zona deportiva)	08283004_14_6	96,17	70	143	144	47	2013;2014;2015
AZUQUECA DE HENARES	19046001_14_6	93,99	63	137	137	47	2013;2014;2015
ZARRA	46263999_14_6	97,27	63	131	131	46	2013;2014;2015
ALCORCÓN	28007004_14_6	98,36	48	133	133	46	2013;2014;2015
SAN PABLO DE LOS MONTES	45153999_14_6	98,91	89	141	141	45	2013;2014;2015
SANT ANTONI DE PORTMANY	07046001_14_6	88,52	45	126	127	45	2015
VILAMARXANT	46256001_14_6	72,13	17	115	120	44	2013;2014
TRES OLIVOS	28079060_14_6	100	37	125	125	43	2013;2014;2015
VILLANUEVA DEL ARZOBISPO	23097001_14_6	100	48	127	127	43	2013;2014;2015
ZORITA	12141002_14_6	94,54	47	126	126	42	2014;2015
EL PINÓS	03105001_14_6	84,15	18	117	119	42	2013;2014
VÍZNAR	18189999_14_6	90,16	68	131	132	42	2013;2014;2015
MAJADAHONDA	28080003_14_6	98,36	46	133	134	42	2013;2014;2015
LAS FUENTEZUELAS	23050004_14_6	88,52	54	128	129	42	2013;2014;2015
Ponts (Ponent)	25172001_14_6	98,36	45	129	130	42	2013;2014;2015
CORATXAR	12093004_14_6	97,81	55	129	129	40	2014;2015
RONDA DEL VALLE	23050003_14_6	99,45	43	125	125	40	2013;2014;2015
MORELLA	12080007_14_6	84,7	44	129	130	40	2014
ENSANCHE DE VALLECAS	28079054_14_6	100	50	132	132	38	2013;2014;2015
MÓSTOLES	28092005_14_6	95,63	49	132	132	38	2013;2014;2015
EL ARENOSILLO	21050002_14_6	94,54	33	126	126	38	2013;2015
ALBALAT DELS TARONGERS	46010001_14_6	100	27	122	122	36	2013;2014;2015
LA ORDEN	21041008_14_6	93,99	37	126	126	36	2013;2015
VILLA DEL PRADO	28171001_14_6	98,91	48	130	131	36	2013;2014;2015
la Sénia (repetidor)	43044003_14_6	93,99	39	124	124	35	2013;2014;2015
LORCA	30024002_14_6	100	22	118	118	35	2013;2014;2015
ALJARAFE	41059001_14_6	96,72	30	122	122	35	2013;2014;2015
ARGANDA DEL REY	28014002_14_6	99,45	27	121	121	35	2013;2014;2015
ALGETE	28009001_14_6	97,81	33	126	126	35	2013;2014;2015
Manlleu (hospital comarcal)	08112003_14_6	97,27	46	133	134	34	2013;2014;2015
Montseny (la Castanya)	08137001_14_6	98,91	48	131	131	34	2013;2014;2015
TOLEDO2	45168002_14_6	93,99	29	125	125	34	2014;2015
COLMENAR VIEJO	28045002_14_6	99,45	52	134	134	34	2013;2014;2015
ALCOBENDAS	28006004_14_6	99,45	52	136	136	34	2013;2014;2015
RODALQUILAR	04066003_14_6	95,08	40	125	125	34	2014;2015
MURIEL DE LA FUENTE	42124001_14_6	97,81	33	126	126	33	2015
MONFRAGÜE	10182001_14_6	95,63	37	125	125	33	2013;2014;2015
els Guiamets (camp de futbol)	43070001_14_6	93,99	29	122	124	32	2013;2014;2015
FAROLILLO	28079018_14_6	99,45	31	124	124	32	2013;2014;2015
TORREJON DE ARDOZ	28148004_14_6	97,81	35	123	124	32	2013;2014;2015
Gandesa (Creu Roja)	43064001_14_6	97,27	15	117	117	31	2013;2014;2015
Berga (poliesportiu)	08022006_14_6	99,45	44	132	132	31	2013;2014;2015
MATALASCAÑAS	21005002_14_6	87,98	53	133	135	31	2013;2014;2015
LA CEROLLERA	44077001_14_6	99,45	42	124	124	31	2013;2014;2015
VALDEREJO	01055001_14_6	98,91	36	125	125	31	2013;2014;2015
BENIGANIM	46062001_14_6	91,8	26	122	122	30	2014;2015
PUNTA UMBRIÁ	21060002_14_6	86,89	20	118	119	30	2013;2015
MAZAGON	21050003_14_6	100	45	129	129	30	2014;2015
ALCALÁ DE HENARES	28005002_14_6	98,36	42	131	131	30	2013;2014;2015
VILLAREJO DE SALVANES	28180001_14_6	98,36	28	121	121	30	2013;2014;2015
DOÑANA	21005999_14_6	98,36	17	118	118	30	2013;2014;2015
PLASENCIA	10148001_14_6	98,36	33	123	123	30	2013;2014;2015
Aguilana (dipòsits d'aigua)	17001002_14_6	95,63	31	123	123	30	2013;2014;2015
SEGOVIA 2	40194002_14_6	96,72	32	123	123	29	2013;2014;2015
HOSPITAL JOAN MARCH	07010001_14_6	83,06	22	119	121	29	2013;2014
LEGANÉS	28074007_14_6	98,91	37	129	129	29	2013;2014;2015
SANTA CLARA	41091015_14_6	97,81	31	122	124	29	2013;2014;2015
CAMPANILLAS CIFA	29067007_14_6	97,81	29	121	121	29	2015
VILLAR DEL ARZOBISPO	46258001_14_6	94,54	21	119	119	29	2013;2014;2015
SAN MARTIN DE VALDEIGLESIAS	28133002_14_6	98,91	36	125	125	28	2013;2014;2015
VALDEMORO	28161001_14_6	99,45	47	134	134	28	2013;2014;2015
CTCC-TUDELA	31232002_14_6	99,45	27	121	121	28	2013;2014;2015
JUAN CARLOS I	28079059_14_6	98,91	32	123	123	28	2013;2014;2015
CIUDAD REAL	13034002_14_6	98,91	48	128	130	28	2013;2015
RETIRO	28079049_14_6	98,91	31	122	122	27	2013;2014;2015
EL BOTICARIO	04013005_14_6	98,91	26	121	121	27	2013;2014;2015
CASTELNOU	44067001_14_6	95,63	30	122	122	27	2014;2015
CEMENTOS PORTLAND 1	34023003_14_6	100	25	120	121	26	2013;2015
PLAZA DEL CARMEN	28079035_14_6	94,54	34	126	127	26	2013;2014;2015
ALCANTARILLA	30005002_14_6	98,91	2	106	106	26	2013;2014;2015
Santa María de Palautordera (Martí Boada)	08259002_14_6	99,45	33	123	124	26	2013;2014;2015
ALCALÁ DE GUADAIRA	41004006_14_6	95,63	38	126	127	26	2013;2014;2015
ARANJUEZ	28013002_14_6	97,27	45	131	131	26	2013;2014;2015
BAILÉN	23010002_14_6	98,36	39	129	129	26	2013;2014;2015
MÉRIDA	06083001_14_6	97,27	26	121	121	26	2013;2014;2015
ARTURO SORIA	28079016_14_6	98,91	27	121	121	25	2013;2014;2015
BERMEJALES	41091018_14_6	98,36	19	118	118	25	2013;2014;2015
RIVAS-VACIAMADRID	28123002_14_6	96,72	36	126	126	25	2013;2014;2015
ELS TORMS	25224999_14_6	95,08	22	120	120	24	2013;2014;2015
CENTRO	41091019_14_6	97,27	26	121	122	24	2013;2014;2015

CEMENTOS PORTLAND 2	34023004_14_6	75,96	22	118	120	24	2013;2014
Bellver de Cerdanya (CEIP Mare de Déu de Talló)	25051001_14_6	98,36	26	121	121	24	2013;2014;2015
Pardines (ajuntament)	17125001_14_6	97,81	32	125	126	24	2013;2015
Rubi (ca n'Oriol)	08184006_14_6	96,17	14	112	112	24	2013;2014;2015
BENIDORM	03031002_14_6	93,44	22	119	119	24	2013;2014;2015
ELDA-LACY	03066003_14_6	96,24	31	123	124	24	2013;2014;2015
CIRAT	12046001_14_6	98,91	22	116	117	23	2013;2015
Viladecans (Atrium)	08301004_14_6	93,99	38	125	126	23	2013;2014;2015
GETAFE	28065014_14_6	98,91	32	124	124	23	2013;2014;2015
BARRIO DEL PILAR	28079039_14_6	99,45	32	123	123	23	2013;2014;2015
Begur (Centre d'Estudis del Mar)	17013001_14_6	98,91	23	120	120	23	2013;2014;2015
SAGUNT PORT	46220003_14_6	98,36	31	123	123	23	2014;2015
MEDINA DEL CAMPO	47085003_14_6	97,81	29	123	124	22	2014;2015
ALCOI - VERGE DELS LLIRIS	03009006_14_6	97,81	30	122	122	22	2014;2015
Gavà (parc del Mil·leni)	08089005_14_6	97,81	26	121	121	22	2013;2014;2015
CIUDAD DEPORTIVA	18021001_14_6	98,91	7	112	112	22	2013;2014;2015
ABANTO	48002001_14_6	0	0	-1	78	22	2013;2014
CARAVACA	30015001_14_6	92,9	1	111	111	21	2013;2014;2015
CTCC-FUNES	31107001_14_6	98,91	21	119	119	21	2013;2014;2015
BUJARALÓZ	50059001_14_6	96,72	21	120	120	21	2013;2014;2015
EL MAILLO	37177001_14_6	97,81	23	119	120	20	2013;2014;2015
EL ATABAL	29067005_14_6	99,45	22	119	119	20	2013;2014;2015
FUENLABRADA	28058004_14_6	97,27	41	129	129	20	2013;2014;2015
EL CIEGO	01022001_14_6	100	19	117	117	20	2013;2014;2015
COSLADA	28049003_14_6	95,63	36	129	129	20	2013;2014;2015
ALGAR DE PALÀNCIA	46028001_14_6	79,78	47	125	126	20	2013;2014
ÁVILA 2	05019002_14_6	83,61	6	108	110	20	2013;2014
SALAMANCA 6	37274011_14_6	56,83	35	125	130	19	2013
CAMPO DE FÚTBOL	13071015_14_6	96,17	30	123	123	19	2013;2014;2015
LA ROBLA	24134006_14_6	97,81	23	119	119	19	2013;2014;2015
RENAULT 1	47186022_14_6	98,91	30	122	123	18	2013;2014;2015
PALENCIA 3	34120008_14_6	85,25	5	106	108	18	2013;2014
PEÑAUSENDE	49149999_14_6	95,08	9	113	114	18	2013;2014;2015
Vilafraanca del Penedès (zona esportiva)	08305006_14_6	96,72	21	117	118	18	2014;2015
ELX-AGROALIMENTARI	03065006_14_6	98,36	7	115	115	18	2013;2014;2015
MOJÁCAR	04064001_14_6	99,45	31	123	123	18	2014;2015
ZAMORA 2	49275002_14_6	100	33	124	124	17	2013;2014;2015
Santa Pau (can Jordà)	17184001_14_6	93,44	22	117	118	17	2013;2014;2015
LA JOYA	04066007_14_6	95,08	9	115	115	17	2013;2014;2015
ARCOS	11006001_14_6	89,07	15	118	118	17	2013;2014;2015
PALACIO CONGRESOS	18087010_14_6	91,8	17	118	118	17	2013;2014;2015
VALLADOLID SUR	47186032_14_6	96,17	21	119	119	16	2014;2015
CASTELLÓ-PENYETA	12040008_14_6	84,7	33	125	129	16	2013;2014
RENAULT 4	34225001_14_6	100	10	113	113	16	2013;2014;2015
COLLADO VILLALBA	28047002_14_6	96,17	24	120	120	16	2013;2014;2015
SIERRA NORTE	41088001_14_6	96,72	26	121	121	16	2013;2014;2015
LEPANTO	14021007_14_6	97,27	23	119	120	16	2014;2015
UIB-PARC BIT	07040004_14_6	98,36	12	116	116	16	2014;2015
ZAFRA	06158001_14_6	97,27	30	122	123	16	2014;2015
ALSASUA	31010001_14_6	99,45	23	120	120	16	2014;2015
ELX-PARC DE BOMBERS	03065007_14_6	94,54	20	119	119	16	2013;2014;2015
ARANDA DE DUERO 2	09018002_14_6	96,17	8	109	109	16	2013;2014;2015
ONDA	12084003_14_6	98,91	19	116	117	16	2013;2014;2015
TORRE ENDOMENECH	12120001_14_6	97,81	22	119	120	16	2013;2014;2015
CORTIGUERA	24027001_14_6	98,36	12	108	109	15	2013;2014;2015
Mataró (passeig dels Molins)	08121013_14_6	98,91	10	113	113	15	2013;2014;2015
VILLAVERDE	28079017_14_6	98,36	25	120	121	15	2013;2014;2015
ALCORA	12005005_14_6	98,36	14	113	115	15	2013;2014;2015
ENERGYWORKS-VA 1	47186025_14_6	93,99	20	118	118	14	2013;2014;2015
VILAFRANCA	12129001_14_6	98,91	27	121	121	14	2013;2014;2015
ALFARO	26011001_14_6	100	15	111	112	14	2013;2014;2015
BENAHADUX	04024001_14_6	100	14	115	115	14	2015
HUESCA	22125001_14_6	93,44	11	115	115	14	2013;2014;2015
TERUEL	44216001_14_6	83,61	39	126	128	14	2013;2014
PRADO REY	11026001_14_6	87,43	10	115	117	14	2013;2014;2015
LA LÍNEA	11022005_14_6	97,81	17	118	118	14	2013;2014;2015
BARCARROTA	06016999_14_6	90,71	5	107	108	14	2013;2014;2015
CUENCA	16078001_14_6	93,44	9	116	117	14	2013;2015
CAUDETE DE LAS FUENTES	46095001_14_6	100	22	118	119	14	2013;2014;2015
PONFERRADA 4	24115015_14_6	100	8	111	111	14	2013;2014;2015
ENERGYWORKS-VA 2	47186026_14_6	99,45	19	118	118	13	2013;2014;2015
BELLVER	07040003_14_6	94,54	13	115	115	13	2015
MAHÓN	07032999_14_6	93,44	14	115	115	13	2013;2014;2015
DOS HERMANAS	41038001_14_6	95,63	19	117	117	13	2014;2015
E2: ALCORNOCALES	11008009_14_6	100	9	114	114	13	2013;2014;2015
NOIA	15057999_14_6	95,08	4	104	105	13	2013;2014;2015
LEÓN 4	24089010_14_6	99,45	19	117	117	12	2013;2014;2015
SANT JORDI	12099001_14_6	92,35	12	112	112	12	2013;2015
MIRANDA DE EBRO 2	09219002_14_6	89,07	9	105	106	12	2013;2014;2015
REINOSA	39059001_14_6	97,81	3	103	103	12	2013;2014;2015
GUADALAJARA	19130001_14_6	97,81	48	134	138	12	2013;2014
MOGUER	21050001_14_6	99,45	18	114	114	12	2013;2014;2015
EL EJIDO	04902001_14_6	93,44	11	114	114	12	2013;2014;2015
TORRELISA	22190001_14_6	87,98	10	113	114	12	2013;2014;2015
LA RÁBIDA	21055004_14_6	94,54	4	104	104	12	2014;2015
VEGA SICILIA	47186029_14_6	96,72	14	114	114	12	2013;2014;2015
TORREBAJA	46242001_14_6	87,98	14	114	117	11	2014;2015
ORIHUELA	03099002_14_6	92,9	11	114	114	11	2015
CIUTADELLA DE MENORCA	07015001_14_6	92,9	11	115	115	11	2015
CARTUJA	11020003_14_6	97,81	16	117	117	11	2013;2014;2015
BUZANADA	38006002_14_6	99,45	0	85	85	11	2013;2014;2015
LOS TQJOS	39086001_14_6	98,91	4	104	104	11	2013;2014;2015
BURJASSOT - FACULTATS	46078004_14_6	89,07	3	106	106	11	2013;2014;2015
CARRACEDELO	24038001_14_6	96,17	6	102	103	10	2013;2014;2015
NUCLEAR	50101002_14_6	90,71	10	112	112	10	2015
JEREZ-CHAPMN	11020004_14_6	98,91	18	118	118	10	2013;2014;2015
AVDA. MARCONI	11012002_14_6	98,91	10	116	116	10	2013;2014;2015
CARRANQUE	29067006_14_6	99,45	15	115	116	10	2013;2014;2015
LAZA	32039001_14_6	92,9	16	113	116	10	2014;2015
EL RÍO	38006003_14_6	100	0	93	93	10	2013;2014;2015
FERNANDEZ LADREDA-OPORTO	28079056_14_6	98,91	12	112	112	10	2013;2014;2015
CAMPISÁBALOS	19061999_14_6	95,08	3	110	110	10	2013;2014;2015
SAGUNT-NORD	46220009_14_6	89,62	4	106	107	10	2013;2014;2015

Sant Cugat del Vallès (parc de Sant Francesc)	08205002_14_6	98,91	8	110	110	10	2013;2014;2015
CUADROS	24061001_14_6	98,91	10	110	110	9	2013;2014;2015
GUARDO	34080004_14_6	93,99	9	107	107	9	2013;2014;2015
SAN BASILIO	30030007_14_6	100	13	116	116	9	2013;2014;2015
PRADEJÓN	26117001_14_6	98,91	6	103	103	9	2013;2014;2015
SANT LLUIS	07032001_14_6	89,62	1	97	98	9	2013;2014;2015
MONAGREGA	44051002_14_6	89,62	17	115	117	9	2013;2014;2015
MONZÓN CENTRO	22158002_14_6	86,34	7	114	115	9	2014;2015
MOTRIL	18140001_14_6	85,25	6	111	113	9	2013
FRAGA REDONDA (F-2)	15070006_14_6	100	7	107	108	9	2013;2014;2015
ESCUELAS AGUIRRE	28079008_14_6	97,27	13	107	108	9	2013;2014;2015
BURRIANA	12032001_14_6	79,23	3	111	111	8	2013;2014
Barcelona (parc de la Vall d'Hebron)	08019054_14_6	94,54	10	110	112	8	2013;2014;2015
CARTEYA (S9)	11033004_14_6	99,45	12	117	117	8	2014;2015
SA POBLA	07044001_14_6	98,91	7	110	110	8	2013;2014;2015
ALAGÓN	50008001_14_6	95,63	8	111	111	8	2013;2014;2015
PARQUE EUROPA	48020003_14_6	98,91	0	90	90	8	2013;2014;2015
FERNÁN PÉREZ	04066008_14_6	97,27	1	103	104	8	2013;2014;2015
SANGUESA	31216001_14_6	98,36	15	115	116	8	2013;2014;2015
DALT VILA	07026002_14_6	94,54	12	109	109	8	2013;2015
TALAVERA DE LA REINA	45165003_14_6	96,17	25	120	121	8	2013;2014;2015
CABO DE CREUS	17032999_14_6	90,71	2	105	106	8	2013;2014;2015
BURGOS 4	09059006_14_6	100	3	104	104	7	2013;2014;2015
CAN LLOMPART	07042001_14_6	97,27	4	106	107	7	2013;2014;2015
SAN FERNANDO	11031001_14_6	96,72	2	110	111	7	2013;2014;2015
LOS BARRIOS	11008001_14_6	89,07	6	108	109	7	2014;2015
MOURENCE (C-9)	27065004_14_6	98,91	1	99	99	7	2013;2014;2015
LOUSEIRAS (B-2)	27033001_14_6	98,36	0	97	97	7	2013;2014;2015
CAMPELO	36041001_14_6	97,27	11	105	106	7	2013;2014;2015
CALETILLA	38011004_14_6	98,91	0	94	94	7	2013;2014;2015
LA ALJORRA	30016018_14_6	98,36	0	87	87	7	2013;2014;2015
MEDINA DE POMAR	09209001_14_6	92,35	12	111	111	7	2013;2014;2015
Tarragona (parc de la Ciutat)	43148028_14_6	93,99	7	110	110	7	2013;2014;2015
GANDÍA	46131002_14_6	89,62	7	112	112	7	2013;2014;2015
CORTES DE PALLÁS	46099001_14_6	97,81	15	117	117	7	2013;2014;2015
VIVER	12140002_14_6	86,89	11	113	114	7	2013;2014;2015
Amposta (Sant Domènec - Itàlia)	43014001_14_6	96,17	3	104	104	6	2013;2014;2015
CASTELLÓ-GRAU	12040010_14_6	90,16	4	108	108	6	2014;2015
SANT JOAN DE DÉU	07040006_14_6	92,9	6	109	109	6	2014;2015
ESCATRÓN	50101001_14_6	97,81	2	104	105	6	2013;2014;2015
AGURAIN	01051001_14_6	100	10	112	112	6	2013;2014;2015
ESTACION 2 (OESTE)	36057022_14_6	100	0	87	87	6	2013;2014;2015
A CABANA	15036004_14_6	97,81	0	97	97	6	2013;2014;2015
EL CHARCO-PTO DEL ROSARIO	35017005_14_6	90,71	7	113	114	6	2013;2015
LA CIGÜENA	26089001_14_6	97,27	2	100	100	6	2013;2014;2015
ALCUDIA I	07003004_14_6	96,17	9	113	114	6	2014;2015
POUS	07032002_14_6	87,98	3	99	100	6	2013;2014;2015
ALUMBRES	30016001_14_6	100	13	116	116	6	2013;2014;2015
CONGOSTO	24057003_14_6	99,45	4	106	106	5	2013;2014;2015
LILLO	24070001_14_6	97,81	7	105	106	5	2013;2014;2015
CASTELLÓ-ERMITA	12040009_14_6	92,35	6	108	108	5	2013;2014;2015
ARRÚBAL	26019001_14_6	100	13	112	112	5	2013;2014;2015
RIO SAN PEDRO	11028001_14_6	96,72	0	107	108	5	2013;2014;2015
COBRE LAS CRUCES	41049001_14_6	99,45	7	108	108	5	2013;2014;2015
MARBELLA ARCO	29069002_14_6	97,27	6	109	110	5	2013;2014;2015
TRUBIA	33044031_14_6	96,72	1	89	89	5	2013;2014;2015
O SAVIÑAO	27058999_14_6	96,72	5	102	102	5	2013;2014;2015
GOMEZ FRANQUEIRA	32054004_14_6	98,36	3	98	99	5	2013;2014;2015
SAN CAETANO	15078008_14_6	95,63	7	100	100	5	2013;2014;2015
PALACIOS DEL SIL	24109001_14_6	96,17	11	104	104	4	2013;2014;2015
BADAJOS	06015001_14_6	97,81	13	117	117	4	2013;2014;2015
ALACANT - RABASSA	03014009_14_6	96,17	3	106	106	4	2013;2014;2015
PARQUE DE LA PIEDRA	35017002_14_6	97,27	1	101	101	4	2013;2015
MOLLABAO	36038005_14_6	4,37	0	73	84	4	2013;2014
MUNDAKA	48068001_14_6	100	2	103	103	4	2014;2015
MONTEVIL	33024031_14_6	97,81	0	93	94	4	2013;2014;2015
CANGAS DE NARCEA	33011001_14_6	98,91	3	97	97	4	2013;2014;2015
MAGDALENA (B-1)	15070002_14_6	91,26	0	92	92	4	2013;2014;2015
DEPÓSITO LA GUANCHA-CANDELARIA	38011007_14_6	99,45	0	65	65	4	2013;2014;2015
COSTA TEGUISE	35024001_14_6	92,9	2	104	104	4	2013;2015
BARRANCO HONDO	38011006_14_6	90,71	0	93	93	4	2013;2014;2015
ITURRAMA	31201012_14_6	97,27	1	97	99	4	2013;2014;2015
ROTXAPEA	31201014_14_6	97,81	7	109	109	4	2013;2014;2015
CASTELLÓ-PATRONAT D'ESPORTS	12040015_14_6	91,8	5	109	109	4	2014;2015
VINARÒS PLANTA	12138001_14_6	75,96	3	104	106	3	2013;2014
CAN MISSES	07026001_14_6	100	3	107	108	3	2015
ZALLA	48096001_14_6	98,91	3	97	97	3	2014;2015
IGUESTE	38011005_14_6	99,45	0	86	87	3	2013;2014;2015
BUSCÁS	15059004_14_6	98,36	3	94	95	3	2015
LUGO-FINGOY	27028005_14_6	97,81	1	95	95	3	2013;2014;2015
CENTRO DE ARTE JUAN ISMAEL	35017001_14_6	97,81	0	101	102	3	2013;2014;2015
ARRECIFE	35004001_14_6	90,71	0	100	102	3	2013;2014;2015
PARQUE DE SAN JUAN-TELDE	35026003_14_6	23,5	0	64	73	3	2013
TETUÁN	39075005_14_6	97,27	3	101	101	3	2013;2014;2015
GALILEA	26066001_14_6	97,27	1	95	97	3	2013;2014;2015
CÁCERES	10037001_14_6	94,54	10	104	105	3	2013;2014;2015
ALACANT-FLORIDA-BABEL	03014008_14_6	100	1	108	108	3	2013;2014;2015
VALÈNCIA-POLITÈCNIC	46250046_14_6	99,45	7	110	111	3	2013;2014;2015
QUART DE POBLET	46102002_14_6	97,81	0	98	98	3	2013;2014;2015
BUÑOL CEMEX	46077006_14_6	93,44	6	109	109	3	2013;2014;2015
VILLALBA DE GUARDO	34214001_14_6	97,27	1	95	96	3	2013;2014;2015
SAGUNT CEA	46220010_14_6	87,98	4	108	110	3	2013;2014;2015
PATERNA-CEAM	46190005_14_6	95,63	3	106	107	2	2014;2015
Barcelona (Ciudadella)	08019050_14_6	99,45	4	99	100	2	2013;2014;2015
JARDINES DE JUAN XXIII	33037012_14_6	92,35	0	67	69	2	2013;2014;2015
PURIFICACIÓN TOMÁS	33044032_14_6	96,72	0	87	87	2	2013;2014;2015
CASTRO URDIALES	39020001_14_6	98,91	0	96	96	2	2013;2014;2015
MOMPEAN	30016020_14_6	97,27	0	96	96	2	2013;2014;2015
CALLE ANCHA	13071014_14_6	96,17	2	108	109	2	2014;2015
INSTITUTO Nº 3	13071016_14_6	98,36	2	99	101	2	2015
PLAZA DE LA CRUZ	31201013_14_6	98,91	0	91	91	2	2013;2014;2015
ZAPATÓN	39087003_14_6	99,45	0	89	89	2	2013;2014;2015
VALÈNCIA-VIVERS	46250043_14_6	79,23	6	111	112	2	2013;2014

ALZIRA	46017002_14_6	98,91	0	103	103	2	2013;2014;2015
AZPEITIA	20018001_14_6	95,08	2	97	98	2	2014;2015
TORNEO	41091009_14_6	99,45	2	95	95	2	2013;2014;2015
NIEMBRO	33036999_14_6	96,17	2	103	105	2	2013;2014;2015
TORRE DE HÉRCULES	15030027_14_6	93,99	0	90	90	2	2013;2014;2015
SUR	27038004_14_6	100	2	100	100	2	2015
TENA ARTIGAS-STA CRUZ DE TENERIFE	38038024_14_6	97,27	0	99	99	2	2013;2014;2015
AGÜIMES	35002001_14_6	98,36	0	98	98	2	2013;2014;2015
LARIO	24025001_14_6	95,63	2	95	95	1	2013;2014;2015
ESTACIÓN DEL MEDITERRANEO	39008001_14_6	100	0	84	84	1	2013;2014;2015
ALACANT-EL PLÁ	03014006_14_6	95,08	0	99	99	1	2014;2015
PARQUE DE CROSS	39016003_14_6	94,54	0	82	83	1	2013;2014;2015
CASA PALACIO-PUERTO DEL ROSARIO	35017003_14_6	92,9	0	101	101	1	2013;2014;2015
CASA CUNA	38038012_14_6	92,9	0	87	88	1	2013;2014;2015
BLIMEA	33060003_14_6	96,72	1	89	89	1	2013;2014;2015
COMPOSTELA	15078007_14_6	95,08	0	80	81	1	2013;2014;2015
PARQUE LA GRANJA-STA CRUZ DE TF	38038026_14_6	93,99	0	96	97	1	2013;2014;2015
VUELTA LOS PÁJAROS-STA CRUZ DE TF	38038021_14_6	95,63	0	96	96	1	2013;2014;2015
CENTRO CIVICO	15005012_14_6	95,08	0	83	83	1	2013;2014;2015
S. VICENTE DE VIGO	15017002_14_6	98,36	0	58	58	1	2013;2014;2015
CORLAB 1	15030001_14_6	94,54	0	84	84	1	2013;2014;2015
JINÁMAR III FASE	35016010_14_6	97,27	0	93	93	1	2013;2014;2015
LA HIDALGA-ARAFO	38004001_14_6	89,07	0	98	98	1	2013;2014;2015
SÁSTAGO	50240001_14_6	81,97	1	102	106	1	2013;2014
MUSKIZ	48071002_14_6	98,91	0	94	94	1	2013;2014;2015
LLODIO	01036004_14_6	96,72	0	76	76	1	2013;2014;2015
DEPÓSITO TRISTÁN-STA CRUZ DE TF	38038022_14_6	95,08	0	92	93	1	2013;2014;2015
LA LOMA-TELDE	35026004_14_6	97,27	0	93	93	1	2013;2014;2015
POLIDEPORTIVO AFONSO-ARUCAS	35006001_14_6	97,81	0	99	100	1	2013;2014;2015
CIUDAD DEPORTIVA-ARRECIFE	35004002_14_6	93,44	0	96	96	1	2013;2014;2015
LOS CORRALES DE BUELNA	39025001_14_6	99,45	0	88	88	1	2013;2014;2015
VALÈNCIA-PISTA DE SILLA	46250030_14_6	48,63	3	96	100	1	2013;2014
SORIA	42173001_14_6	89,07	0	94	95	0	2013;2014;2015
TORREVIEJA	03133002_14_6	85,25	1	105	105	0	
EL PICARRAL	50297026_14_6	89,07	0	84	85	0	2013;2014;2015
MENUT	07019001_14_6	80,87	32	122	125	0	
PUYO	20069004_14_6	100	0	85	85	0	2014;2015
CASTREJANA	48013007_14_6	100	0	88	88	0	2015
DURANGO	48027001_14_6	98,91	0	91	91	0	2013;2014;2015
SANGRONIZ	48904002_14_6	0	0	18	73	0	2013;2014
PAGOETA	20016001_14_6	97,27	1	102	102	0	2014;2015
AVENIDA TOLOSA	20069005_14_6	0	0	18	71	0	2013;2014
MAZARREDO	48020062_14_6	0	0	8	71	0	2013;2014
TORRENT-SANTA EULALIA	07054001_14_6	97,27	0	95	96	0	2013;2015
FONERS	07040002_14_6	74,32	0	89	91	0	
ROGER DE FLOR	50297029_14_6	96,72	0	92	92	0	2013;2014;2015
MEDITERRÁNEO	04013004_14_6	92,9	0	100	101	0	2013;2014;2015
GUADARRANQUE	11033007_14_6	93,44	0	86	87	0	2013;2014;2015
CORTIJILLOS	11008008_14_6	97,81	0	81	82	0	2013;2014;2015
ALGECIRAS EPS	11004007_14_6	99,45	0	90	90	0	2013;2014;2015
CAMPAMENTO	11033005_14_6	96,72	0	82	82	0	2013;2014;2015
SALINAS	33004052_14_6	96,72	0	53	53	0	2015
CONSTITUCIÓN	33024025_14_6	98,91	0	65	65	0	2013;2014;2015
LLANOPONTE	33004021_14_6	36,07	0	58	63	0	2013;2014
MERINÁN	33031029_14_6	98,36	0	79	80	0	2013;2014;2015
AVENIDA DE CASTILLA	33024027_14_6	54,1	0	79	82	0	2013;2014
ARGENTINA	33024024_14_6	96,72	0	73	74	0	2013;2014;2015
TOME CANO	38038010_14_6	92,35	0	94	97	0	2014
PALMETUM	38038033_14_6	78,69	0	90	93	0	
TIO PINO-STA CRUZ DE TENERIFE	38038027_14_6	96,17	0	94	94	0	2014;2015
GARCÍA ESCÁMEZ-STA CRUZ DE TF	38038025_14_6	92,35	0	85	85	0	2013;2014;2015
PISCINA MUNICIPAL-STA CRUZ DE TF	38038023_14_6	97,81	0	87	88	0	2013;2014;2015
SAN AGUSTÍN	35019001_14_6	98,36	0	92	92	0	2013;2014;2015
PLAYA DEL INGLÉS	35019002_14_6	97,27	0	99	99	0	2013;2014;2015
PEDRO LEZCAÑO	35026001_14_6	97,27	0	92	93	0	2013;2014;2015
LAS GALANAS -SS GOMERA	38036002_14_6	89,07	0	92	93	0	2015
RESIDENCIA ESCOLAR-SS GOMERA	38036001_14_6	97,81	0	78	78	0	2014;2015
ECHEDO-VALVERDE	38048001_14_6	89,62	0	102	103	0	
LAS BALSAS-S.ANDRÉS Y SAUCES	38033001_14_6	100	0	77	78	0	
EL PILAR-STA CRUZ DE LA PALMA	38037001_14_6	89,07	0	88	88	0	2013;2014;2015
HERMANOS FELGUEROSO	33024023_14_6	98,91	0	88	89	0	2013;2014;2015
PLAZA DE LA GUITARRA	33004049_14_6	95,08	0	78	78	0	2013;2014;2015
LUGONES INSTITUTO	33066004_14_6	98,91	0	81	81	0	2014;2015
SAMA I	33031032_14_6	93,44	0	81	82	0	2013;2014;2015
PALACIO DE DEPORTES	33044030_14_6	98,91	0	78	78	0	2013;2014;2015
PLAZA DE TOROS	33044029_14_6	98,91	1	80	80	0	2013;2014;2015
LLARANES	33004020_14_6	99,45	0	80	80	0	2013;2014;2015
LA FELGUERA	33031030_14_6	93,99	0	77	77	0	2013;2014;2015
PAIOSACO	15041001_14_6	100	0	60	60	0	2015
XOVE	27025015_14_6	98,91	0	91	91	0	2014;2015
CAMPOLONGO	36038010_14_6	83,61	1	88	94	0	
LOPE DE VEGA	36057026_14_6	71,04	3	85	92	0	
ARENAL	36057019_14_6	96,17	1	94	95	0	2013;2014;2015
FERROL	15036003_14_6	98,36	0	88	88	0	2013;2015
PARQUE LAS REHOYAS- LAS PALMAS DE GC	35016013_14_6	16,39	0	72	76	0	
MERCADO CENTRAL	35016012_14_6	86,89	0	70	72	0	2015
GALLETAS	38006001_14_6	96,72	0	75	76	0	2013;2014;2015
SAN ANTONIO-BREÑA BAJA	38009001_14_6	96,17	0	89	89	0	2013;2014;2015
TEFIÁ-PUERTO DEL ROSARIO	35017004_14_6	100	0	95	97	0	
RENOVALES	50297036_14_6	97,27	0	86	87	0	2013;2014;2015
BARRIO 630	13071017_14_6	75,41	16	113	119	0	
VALÈNCIA - AVD. FRANCIA	46250047_14_6	96,72	0	91	91	0	2013;2014;2015
VALÈNCIA - MOLÍ DEL SOL	46250048_14_6	91,8	0	100	101	0	2013;2014;2015
VALÈNCIA - BULEVARD SUD	46250050_14_6	95,08	0	87	88	0	2013;2014;2015



ATMÓSFERA

7.1.12.2 OZONO O₃: Estadísticos de evaluación de ozono O₃ (µg/m³) a partir de datos horarios, 2015

Nombre	Punto de muestreo	%_datos	Mínimo	Media	Máximo	Sup180	Sup240	%_Datos_AOT40	AOT40_cor (µg/m ³ -h)	Media_AOT40 (µg/m ³ -h)	Años media
ONTINYENT	46184002_14.6	97,58	17	81	170	0	0	98,91	38522	32551	2012,2014,2015
Jureda (Pla del Molí)	25119002_14.6	99,34	1	61	191	0	0	99,82	40719	32292	2014,2015
LORCA	30023002_14.6	99,24	1	63	142	0	0	99,73	27314	31737	2011,2012,2013,2014,2015
ESTACIÓN DE LA SAGRA (ILLESQUES)	45081004_14.6	95,83	2	60	179	0	0	98,73	30268	30938	2011,2012,2013,2014,2015
BÉDAR	04022001_14.6	94,62	17	89	151	0	0	99,18	35335	30701	2011,2012,2013,2014,2015
ORUSCO DE TAJUÑA	28102001_14.6	97,85	1	79	195	6	0	97,1	32941	30660	2011,2012,2013,2014,2015
VILLAHARTA	14068001_14.6	97,67	12	87	179	0	0	99	40442	30123	2011,2012,2015
VILLANUEVA DEL ARZOBISPO	22057001_14.6	96,37	3	70	152	0	0	98,73	35363	29589	2012,2013,2014,2015
EL ATAZAR	28016001_14.6	99,05	6	82	225	22	0	98,91	34299	29567	2011,2012,2013,2014,2015
SANT ANTONI DE PORTMANY	47046001_14.6	92,45	12	79	165	0	0	94,02	35920	29254	2011,2015
ZARRA	06263999_14.6	98,61	40,16	87	165,34	0	0	97,83	39083	29136	2011,2012,2013,2014,2015
EL PINÓS	03105001_14.6	96,66	11	72	158	0	0	97,5	29634	28765	2011,2012,2013,2014
CAMPANILLAS CIFA	22067007_14.6	95,32	3	69	155	0	0	96,36	28540	28540	2011,2012,2013,2014,2015
Vic (estad)	08289008_14.6	99,51	1	48	218	28	0	98,82	35974	28416	2011,2012,2013,2014,2015
ALBALAT DELS TARONGERS	46010001_14.6	98,46	2	60	155	0	0	99,64	24115	28404	2012,2013,2014,2015
Tona (zona esportiva)	08283004_14.6	98,38	1	61	213	35	0	95,83	41710	28312	2011,2013,2014,2015
GUADALUP DE LA SIERRA	28067001_14.6	97,68	1	62	200	9	0	98,73	32380	28286	2011,2012,2013,2014,2015
Montses (OAM)	25195001_14.6	98,61	43	95	184	0	0	98,55	36032	28225	2011,2012,2013,2014,2015
Ponts (Pontent)	25172001_14.6	97,55	1	56	177	0	0	97,19	31553	28137	2011,2012,2013,2014,2015
AZUQUECA DE HENARES	19046001_14.6	97,6	1	58	234	39	0	95,11	36345	27501	2011,2012,2014,2015
VIZNAR	18189999_14.6	94,94	12	84	188,9	1	0	94,38	37762	27346	2011,2012,2013,2014,2015
ALGETE	28009001_14.6	98,73	1	64	194	8	0	97,64	25299	27163	2011,2012,2013,2014,2015
la Sénia (repetidor)	43044003_14.6	97,98	7	67	186	0	0	98,29	33060	26920	2011,2012,2013,2014,2015
ASOMADILLA	14021006_14.6	99,09	3	65	181	1	0	98,73	35946	26679	2011,2012,2013,2014,2015
VILAMARXANT	46256001_14.6	73,54	2	57	171	0	0	98,28	21460	26544	2012,2013,2014,2015
Montseny (la Castanva)	08137001_14.6	98,55	4	77	189	2	0	98,73	34518	26279	2011,2012,2013,2014,2015
TOLEDO	45168002_14.6	95,9	2	54	204	16	0	95,83	27256	26274	2011,2012,2013,2014,2015
ELDA-LACY	03065003_14.6	97,12	2	61	158	64	0	98,64	31376	26441	2011,2012,2013,2014,2015
ALCANTARILLA	30005002_14.6	99,12	2	52	161	0	0	98,64	15601	25546	2012,2013,2014,2015
LAS FUENTEZUELAS	23050004_14.6	93,56	3	76	173	0	0	87,5	37837	25188	2012,2013,2014
MORELLA	12080007_14.6	91,69	37	92	170	0	0	90,85	31860	25185	2011,2012,2014,2015
VILLAR DEL ARZOBISPO	46258001_14.6	97,28	2	68	199	9	0	97,37	24961	25160	2011,2012,2013,2014,2015
ALJARAFE	41059001_14.6	97,25	0	63	178	0	0	97,11	25061	25061	2011,2013
ARGANDA DEL REY	28014002_14.6	98,89	1	53	189	3	0	97,28	22929	24925	2011,2012,2013,2014,2015
BAILÉN	23010002_14.6	93,69	3	58	163	0	0	98,73	31691	24694	2012,2013,2014,2015
EL PARDO	28079058_14.6	99,33	1	58	236	23	0	99,09	37359	24560	2011,2012,2013,2014,2015
ALCOI - VERGE DELS LLIRIS	03009006_14.6	96,59	2	73	164	0	0	99,46	31638	24497	2011,2012,2014,2015
EL BÒTICARI	04013005_14.6	99,17	3	73	183	0	0	97,74	27732	24319	2011,2012,2013,2014,2015
EL ARENOSILLO	21050002_14.6	97,31	7	76	166	0	0	89,86	28069	24184	2011,2012,2013,2014,2015
Rubi (ca n'Orló)	08184006_14.6	97,99	1	47	157	0	0	97,1	20385	24135	2011,2012,2013,2014,2015
CASTELLO-PENYETA	12040008_14.6	86,02	2	75	183	2	0	95,56	31255	24066	2013,2014,2015
ALCORCÓN	28007004_14.6	98,58	2	58	218	16	0	96,92	32620	23875	2011,2012,2013,2014,2015
SAN PABLO DE LOS MONTES	45153999_14.6	98,98	29,82	92	174,2	0	0	98,64	42587	23820	2011,2012,2013,2014,2015
MAJADAHONDA	28080003_14.6	98,63	1	60	224	8	0	96,65	29942	23774	2011,2012,2013,2014,2015
ELS TORMS	25224999_14.6	98,18	0,84	75	165,88	0	0	96,83	29290	23679	2011,2012,2013,2014,2015
ZAFRA	06158001_14.6	99,1	14,17	78	155,54	0	0	98,01	28100	23562	2011,2012,2013,2014,2015
Santa Maria de Palautordera (Martí Boada)	06259002_14.6	97,64	1	54	183	0	0	99,18	30628	23523	2011,2012,2013,2014,2015
SAN MARTÍN DE VALDEIGLESIAS	28133002_14.6	98,54	4	69	188	0	0	98,1	27468	23478	2011,2012,2013,2014,2015
CTCC-TUDELA	31232002_14.6	99,3	1	63	168	0	0	98,37	22742	23512	2011,2012,2013,2014,2015
ZORITA	12141002_14.6	95,02	2	65	166	0	0	99,73	24706	23388	2011,2012,2013,2014,2015
RODALQUILAR	04066003_14.6	96,58	9	83	154	0	0	98,37	29086	23347	2011,2013,2014,2015
Beras (poliesportiu)	08022006_14.6	97,13	3	65	204	9	0	99	32501	23223	2011,2014,2015
ALCALÁ DE HENARES	28085002_14.6	98,45	4	69	215	19	0	97,55	27182	23177	2011,2012,2013,2014,2015
Manlleu (hospital comarcal)	08112003_14.6	98,5	1	45	227	19	0	98,01	29692	23163	2011,2012,2013,2014,2015
CASTELNOU	44067001_14.6	97,87	3,42	66	157,77	0	0	98,73	27283	23137	2012,2014,2015
BARAJAS - PUEBLO	28079027_14.6	99,68	1	48	212	18	0	99,64	27702	23043	2011,2012,2013,2014,2015
MAZAGÓN	21055003_14.6	99,05	11	77	168	0	0	99,18	30621	22995	2011,2012,2014,2015
BENIDORM	03031002_14.6	96,1	20	81	184	0	0	99,49	29862	22949	2011,2012,2013,2014,2015
CARAVACA	30015001_14.6	96,95	14	73	143	0	0	93,66	18983	22925	2011,2012,2013,2014,2015
ALCOBENDAS	28006004_14.6	98,49	1	56	218	24	0	97,92	33181	22894	2011,2012,2013,2014,2015
ALGAR DE PALÀNCIA	46028001_14.6	87,23	2	67	160	0	0	99,37	27692	22875	2012,2013,2014,2015
Gandesa (Crau Rota)	43064001_14.6	98,17	2	73	148	0	0	98,01	22755	22839	2011,2012,2013,2014,2015
CAJUETE DE LAS FUENTES	46095001_14.6	98,41	7	67	198	0	0	99,73	28720	22823	2011,2012,2013,2014,2015
ELX-AGROALMENTARI	03065006_14.6	98,38	2	66	145	0	0	99,09	22554	22675	2011,2012,2013,2014,2015
CUENCA	16078001_14.6	83,49	2	60	147	0	0	98,91	23284	22662	2011,2012,2013,2015
GUADALAJARA	19130001_14.6	79,38	2	62	221	21	0	97,92	32486	22584	2011,2012,2013,2014,2015
els Gujañets (campo de futbol)	43070001_14.6	96,69	2	73	180	0	0	97,37	26864	22497	2011,2012,2013,2014,2015
ALCALÁ DE GUADAIRA	41104006_14.6	98,11	0	63	203	20	0	98,1	30198	22416	2011,2012,2013,2014,2015
SANT JORDI	12099001_14.6	95,32	5	66	153	0	0	88,95	21444	22246	2011,2012
Gavà (parc del Mil·leni)	08089005_14.6	95,63	1	59	174	0	0	99,46	25397	22229	2011,2012,2013,2014,2015
TORREJÓN DE ARDOZ	28148004_14.6	98,53	1	50	206	2	0	98,1	25603	22179	2011,2012,2013,2014,2015
CENTRO	41091019_14.6	98,16	0	54	205	8	0	98,73	24846	22178	2011,2013,2014,2015
PRADO REY	11028001_14.6	93,04	26	80	163	0	0	94,47	22832	21973	2012,2013,2014,2015
JUAN CARLOS I	28079059_14.6	99,38	1	59	193	5	0	98,18	26270	21903	2011,2012,2013,2014,2015
PLASENCIA	10148001_14.6	94,46	1	70	166,65	0	0	99,46	25429	21856	2011,2013,2014,2015
ALBACETE	02003001_14.6	88,72	2	68	167	0	0	97,55	31652	21767	2011,2012,2014,2015
EL ATABAL	23067005_14.6	99,3	3	68	185	0	0	99,28	25877	21762	2011,2012,2013,2014,2015
ENSANACHE DE VALLECAS	28079054_14.6	99,54	2	56	213	16	0	99,46	31003	21762	2011,2012,2013,2014,2015
CASA DE CAMPO	28079024_14.6	98,93	1	56	217	16	0	98,73	29491	21677	2011,2012,2013,2014,2015
SEGOVIA 2	40194002_14.6	97,56	1	64	160	0	0	93,75	24078	21549	2011,2012,2013,2014,2015
TRES OLIVOS	28079060_14.6	99,57	1	59	213	16	0	99,18	26497	21547	2011,2012,2013,2014,2015
Bañier de Cardener (CEIP Mare de Déu de Talló)	25261001_14.6	99,22	1	56	209	20	0	97,01	24817	21541	2011,2012,2013,2014,2015
HOSPITAL JOAN MARCHE	07010001_14.6	89,02	16	82	157	0	0	78,53	19466	21459	2011,2013,2014
CAMPO DE FÚTBOL	13071015_14.6	97,32	2	64	226	12	0	96,56	28532	21473	2011,2012,2013,2014,2015
BUJAROLOZ	50059001_14.6	97,11	1,5	64	156,25	0	0	95,11	25237	21455	2011,2012,2013,2014,2015
CIUDAD DEPORTIVA	18021001_14.6	98,41	3	48	156	0	0	97,83	10759	21453	2012,2013,2014,2015
Viladecans (Anirum)	06361004_14.6	96,48	1	61	178	0	0	93,21	29351	21404	2011,2012,2013,2014,2015
RONDA DEL VALLE	21035003_14.6	98,73	1	66	163	0	0	98,55	32301	21399	2012,2013,2014,2015
VILLAREJO DE SALVANES	28180001_14.6	98,8	1	64	167	0	0	98,19	24586	21360	2011,2012,2013,2014,2015
COLMENAR VIEJO	28045002_14.6	98,77	1	66	215	14	0	98,55	30583	21336	2011,2012,2013,2014,2015
MONFRAGUE	10182001_14.6										

CAN LLOMPART	07042001_14.6	98,71	2	61	146	0	0	94,84	14822	17414	2012,2013,2015
RENAULT 4	34225001_14.6	95,76	1	54	148	0	0	99,28	16026	17387	2011,2012,2013,2015
LA ORDEN	21041008_14.6	95,25	9	69	165	0	0	91,03	24883	17378	2011,2012,2013,2014,2015
JEREZ-CHAPMÍN	11020004_14.6	93,16	1	63	172	0	0	98,73	24277	17363	2011,2012,2013,2014,2015
SA POBLA	07044001_14.6	98,89	2	57	137	0	0	98,55	18618	17291	2011,2012,2013,2014,2015
MOJACAR	4064001_14.6	99,6	20	81	156	0	0	99,82	27267	17261	2014,2015
ÁVILA 2	05019002_14.6	91,08	1	53	142	0	0	82,52	11337	17257	2013,2014
MURIEL DE LA FUENTE	42154001_14.6	98,13	2	66	169	0	0	99,28	30520	17237	2011,2012,2013,2014,2015
FAROLILLO	2907018_14.6	99,5	1	47	205	1	0	99,46	24129	17207	2011,2012,2013,2014,2015
MATALASCAÑAS	21005002_14.6	93,49	1	66	174	0	0	87,14	34777	17206	2011,2012,2013,2014
SAGUNT PORT	46220003_14.6	97,37	2	61	163	0	0	99,64	26354	17200	2011,2012,2014,2015
CEMENTOS PORTLAND 2	34023004_14.6	88,33	0	59	154	0	0	85,05	24103	17108	2011,2012,2013,2014
LA CEROLLERA	44077001_14.6	98,88	6,1	84	151	0	0	98,91	28102	17051	2011,2012,2013,2014,2015
TERUEL	44216001_14.6	91,32	1	63	168,75	0	0	79,98	32393	16998	2011,2012,2013,2014
BURJASSOT - FACULTATS	46078004_14.6	95,74	2	53	140	0	0	87,23	13164	16969	2011,2013,2014
SASTAGO	50240001_14.6	71,83	0,6	53	128,27	0	0	86,78	13148	16908	2011,2012,2013,2014
VALDEMORO	28161001_14.6	98,78	1	58	190	0	0	98,01	34715	16889	2011,2012,2013,2014,2015
VIVER	12140002_14.6	92,8	3	62	176	0	0	89,31	22922	16876	2012,2013,2014
Pardines (ajuntament)	17125001_14.6	99,18	24	80	195	2	0	99,7	25073	16741	2011,2012,2013,2014,2015
EL CIEGO	01022001_14.6	95,62	2	65	153	0	0	99,64	18700	16660	2011,2012,2013,2014,2015
VALLADOLID SUR	47186032_14.6	96,76	1	50	160	0	0	97,83	19736	16579	2013,2014,2015
PALACIO CONGRESOS	18087010_14.6	93,81	3	52	162	0	0	97,37	22198	16494	2011,2012,2013,2014,2015
RETIRO	23079049_14.6	99,39	1	48	200	0	0	99,37	22922	16415	2011,2012,2013,2014,2015
TORRE ENDOMEÑECH	12120001_14.6	98,2	2	58	167	0	0	98,28	23356	16227	2011,2012,2014,2015
ZAMORA 2	49275002_14.6	98,87	1	58	183	1	0	99,37	23475	16198	2011,2012,2013,2014,2015
MOTRIL	18140001_14.6	81,32	3	67	138	0	0	90,67	19349	16145	2011,2012,2013,2015
FUENLABRADA	28058004_14.6	98,11	1	57	198	0	0	97,1	30007	16129	2011,2012,2013,2014,2015
EZ. ALCORNOCALÉS	11003009_14.6	97,83	6	74	184	0	0	98,46	19756	15908	2011,2012,2013,2014,2015
BELLVER	07040003_14.6	97,79	2	74	184	2	0	97,1	24122	15856	2011,2014,2015
PEÑAUSENDE	49149999_14.6	97,52	11,08	72	144,01	0	0	96,92	16059	15794	2011,2012,2013,2014,2015
ESCATRÓN	50110001_14.6	97,31	0,6	53	134,6	0	0	98,73	12856	15714	2012,2013,2014,2015
SANT LLUIS	07032001_14.6	92,31	2	59	151	0	0	85,05	8164	15514	2011,2012,2013,2014
CARRANQUE	23067006_14.6	91,08	3	61	182	0	0	95,65	22342	15453	2011,2012,2013,2014,2015
SAN FERNANDO	11031001_14.6	96,63	1	66	149	0	0	94,29	15327	15441	2011,2012,2013,2014,2015
SANGUESA	31216001_14.6	97,58	3	60	154	0	0	98,81	18851	15420	2012,2013,2014,2015
ALFARO	26011001_14.6	98,56	0,5	54	145	0	0	98,28	15618	15419	2011,2012,2013,2014,2015
PALÈNCIA 3	34120008_14.6	90,08	1	59	161	0	0	72,46	11322	15338	2011,2012,2013,2014
TALAVERA DE LA REINA	45165003_14.6	96,72	2	54	189	0	0	96,92	22776	15295	2011,2012,2013,2014,2015
TORRELUISA	22190001_14.6	88,03	6,25	71	156,25	0	0	89,13	16036	15083	2011,2012,2013,2014
ALACANT - RABASSA	03014009_14.6	97,39	2	60	135	0	0	95,47	8473	15056	2011,2012,2013,2014,2015
CÁCERES	10037001_14.6	97,11	0,65	49	172,48	0	0	95,92	13695	15054	2011,2012,2013,2014,2015
LA ALORRA	30016018_14.6	99,58	1	48	121	0	0	98,37	819	14939	2011,2013,2014,2015
LA ROBLA	21134006_14.6	98,71	1	58	172	0	0	98,74	19837	14937	2012,2013,2014,2015
VINARÓS PLANTA	12138001_14.6	62,2	2	63	141	0	0	68,75	14282	14923	2013,2014
LEÓN 4	24089010_14.6	99,21	1	50	156	0	0	98,37	18791	14848	2011,2012,2014,2015
PLAZA DEL CARMEN	28079035_14.6	97,58	1	47	205	0	0	99,09	22088	14827	2011,2012,2013,2014,2015
Barcelona (parc de la Vall d'Hebron)	08019054_14.6	95,18	0	55	179	0	0	96,65	18101	14744	2012,2013,2014,2015
MÓJUER	21052001_14.6	99,11	2	61	189	0	0	98,82	18582	14657	2011,2012,2013,2014,2015
ARANDA DE DUERO 2	09018002_14.6	97,71	1	53	160	0	0	99,09	13562	14655	2011,2012,2014,2015
BARRIO DEL PILAR	28079039_14.6	99,03	3	53	209	13	0	98,73	24755	14648	2011,2012,2013,2014,2015
ARTURO SORIA	28079016_14.6	99,37	1	47	203	0	0	98,28	21851	14592	2011,2012,2013,2014,2015
LA JOYA	04068007_14.6	96,87	12	78	150	0	0	98,01	21595	14579	2011,2012,2013,2014,2015
TORREVIEJA	03133002_14.6	90,08	2	61	138	0	0	93,86	14517	14515	2012,2013,2014,2015
PUNTA UMBRIA	21060002_14.6	92,74	3	66	169	0	0	97,83	20376	14268	2011,2012,2015
CASTELLO-GRAU	12040010_14.6	93,71	2	50	147	0	0	100	13576	14191	2011,2014,2015
ALUMBRES	30016001_14.6	99,75	5	67	143	0	0	100	23824	14142	2011,2012,2013,2014,2015
DALT VILA	07026002_14.6	97,45	2	69	142	0	0	92,84	14506	14117	2013,2014,2015
BARRIO 830	13071017_14.6	70,25	2	55	171	0	0	80,87	20117	14092	2013,2014,2015
MONAGREGA	44051002_14.6	94,61	4,9	72	148,1	0	0	90,58	19569	14071	2011,2013,2014,2015
Tarraçona (parc de la Ciutat)	43148028_14.6	97,68	0	53	193	0	0	97,37	15458	14048	2012,2013,2014,2015
TORREBAJA	46242001_14.6	89,22	2	55	159	0	0	92,75	19164	13982	2011,2015
CABO DE CREUS	17032999_14.6	94,28	6,97	70	155,69	0	0	95,83	10102	13972	2011,2012,2013,2014,2015
ENERGYWORKS-VA 1	47186025_14.6	96,52	2	61	163	0	0	94,75	19315	13972	2011,2012,2013,2014,2015
ENERGYWORKS-VA 2	47186026_14.6	98,44	1	53	148	0	0	99,09	20562	13985	2011,2012,2013,2014,2015
AVDA. MARCONI	11012002_14.6	96,58	0	69	143	0	0	98,1	17019	13761	2011,2012,2013,2014,2015
Ampostà (Sant Domènec - Itàlia)	43014001_14.6	98,08	1	58	148	0	0	95,92	11834	13743	2011,2012,2013,2014,2015
RENAULT 1	47186022_14.6	98,32	1	54	159	0	0	99,46	21102	13671	2011,2012,2013,2015
ALZIRA	46017002_14.6	99,22	2	51	187	0	0	99,28	13023	13647	2011,2012,2014,2015
ALCUDIA I	07003004_14.6	96,22	2	68	146	0	0	92,39	17169	13645	2011,2012,2013,2014,2015
COSLADA	28049003_14.6	97,33	1	44	233	20	0	94,93	25883	13591	2011,2012,2013,2014,2015
MARBELLA ARCO	29069002_14.6	98,14	4	56	147	0	0	93,93	16501	13412	2013,2014,2015
UIB-PARC BIT	07040004_14.6	99,41	2	69	159	0	0	97,74	22145	13358	2011,2012,2014,2015
MEDINA DE POMAR	09292001_14.6	97,56	2	64	169	0	0	98,28	13127	13298	2012,2013,2014,2015
COBRE LAS CRUCES	01049001_14.6	98,98	0	57	160	0	0	99,09	17066	12931	2011,2012,2013,2014,2015
VEGA SICILIA	47186029_14.6	96,04	1	49	149	0	0	97,74	14859	12769	2011,2013,2014,2015
INSTITUTO Nº 3	13071016_14.6	99,28	0	49	185	1	0	98,64	10234	12769	2011,2012,2014,2015
COLLADO VILLALBA	28047002_14.6	97,31	2	51	180	0	0	92,75	20952	12705	2011,2012,2013,2015
ALACANT-FLORIDA-BABEL	03014006_14.6	98,6	2	58	147	0	0	98,28	12961	12676	2011,2012,2013,2014,2015
LOS BARRIOS	11008001_14.6	94,79	0	68	163	0	0	84,24	16409	12534	2011,2014
Sant Cugat del Valles (parc de Sant Francesc)	08205002_14.6	98,54	1	42	164	0	0	98,46	18492	12504	2011,2012,2013,2014,2015
VALENCIA-POLITECNIC	46250046_14.6	96,68	2	58	155	0	0	99,82	15142	12395	2011,2012,2013,2014,2015
ALAGON	50008001_14.6	98,26	1	48	162,5	0	0	96,11	13583	12386	2011,2012,2013,2014,2015
CARTEVA (S9)	11033004_14.6	98,26	2	72	161	0	0	98,37	18804	12371	2011,2012,2013,2014,2015
GALLEA	20606001_14.6	99	2	49	130	0	0	97,64	6098	12361	2011,2012,2013,2014,2015
CASTELLO-ERMITA	12040009_14.6	95,68	2	45	146	0	0	97,46	14449	12312	2013,2014,2015
SANT JOAN DE DEU	07040006_14.6	95,79	2	53	180	0	0	93,39	14784	12293	2011,2012,2014,2015
CASTELLO-PATRONAT DESPORTS	12040015_14.6	93,76	2	58	152	0	0	92,3	15010	12176	2012,2015
LA LINEA	11022005_14.6	95,49	0	62	155	0	0	96,47	17311	12176	2011,2012,2013,2014,2015
GUARDO	34080004_14.6	95,66	1	58	150	0	0	96,65	13524	11985	2011,2012,2013,2014,2015
VILLAVERDE	28079017_14.6	98,81	1	46	193	7	0	99	23834	11893	2011,2012,2013,2014,2015
PONFERRADA 4	24115015_14.6	99,33	1	49	170	0	0	98,91	12662	11886	2011,2012,2013,2014,2015
ALSASUA	31010001_14.6	98,07	1	63	159	0	0	98,28	16296	11839	2012,2014,2015
CAN MISSES	07028001_14.6	98,28	9,4	88	138	0	0	99,82	14152	11703	2012,2013,2014,2015
BARCARROTA	06016999_14.6	95,03	0,4	55	143,1	0	0	95,83	14108	11510	2011,2012,2013,201

LA CIGÜENA	26089001_14.6	97,58	0	47	140	0	0	97,83	7109	6105	2011,2012,2013,2014,2015
SAN CAETANO	15079008_14.6	98,41	3	53	172	0	0	97,74	8178	6092	2011,2012,2013,2014,2015
CASA PALACIO-PUERTO DEL ROSARIO	35017003_14.6	96,67	2	70	124	0	0	98,28	3976	6076	2011,2013,2014,2015
ROTAXPEA	31210114_14.6	99	1	55	158	0	0	96,65	11629	5968	2011,2012,2013,2014,2015
SORIA	42173001_14.6	94,55	2	46	131	0	0	80,34	6837	5761	2011,2012,2013,2014
ALGECIRAS EPS	11004007_14.6	97,43	1	51	127	0	0	98,55	4200	5885	2011,2012,2013,2014,2015
DEPÓSITO LA GUANCHA-CANDELARIA	38011007_14.6	98,78	1	39	106	0	0	98,55	0	5995	2012,2013,2014,2015
ARRCIFE	35004001_14.6	94,63	1	71	118	0	0	90,67	4157	3520	2011,2012,2013,2014,2015
GÓMEZ FRANQUEIRA	32054004_14.6	97,47	1	35	169	0	0	98,19	6284	5434	2011,2012,2013,2014,2015
CANGAS DE NARCEA	33011001_14.6	99,59	2	48	143	0	0	99,55	5663	5375	2011,2012,2013,2014,2015
ZALLA	48096001_14.6	95,19	1	45	156	0	0	98,1	4983	5374	2011,2012,2015
TETUÁN	39075005_14.6	98,48	0	58	137,75	0	0	98,91	5040	5341	2011,2012,2013,2014,2015
TRUBIA	33344031_14.6	98,44	1	44	146	0	0	95,56	2814	3334	2011,2012,2013,2014,2015
IGUESTE	38011005_14.6	93,7	1	50	101	0	0	99,82	532	5309	2011,2012,2013,2014,2015
LA HIDALGA-ARAFO	38004001_14.6	93,05	9	66	126	0	0	85,05	6557	5282	2011,2012,2013,2014
LILLO	24070001_14.6	98,71	3	45	162	0	0	99,28	8048	5189	2012,2013,2014,2015
LUGO-FINGOY	27028005_14.6	98,54	1	49	159	0	0	98,28	4526	5074	2011,2012,2013,2014,2015
SUR	27038004_14.6	99,99	1	51	174	0	0	100	4878	4876	2015
ARENAL	36057019_14.6	98,65	3	48	163	0	0	96,83	3846	4821	2011,2012,2013,2014,2015
PURIFICACIÓN TOMÁS	33044032_14.6	98,31	1	47	130	0	0	99	2080	4783	2011,2012,2013,2014,2015
EL PICARRAL	50297026_14.6	94	1,16	42	119,97	0	0	79,26	2950	4765	2011,2013,2014
CAMPAMENTO	11033005_14.6	95,81	3	51	116	0	0	98,82	669	4705	2011,2012,2013,2014,2015
O SAVINAO	27058999_14.6	96,47	4,02	59	179,25	0	0	96,92	7442	4533	2011,2012,2013,2014,2015
BLIMEA	33060003_14.6	97,83	3	41	141	0	0	97,1	3194	4408	2011,2012,2013,2014,2015
TENA ARTIGAS-STA CRUZ DE TENERIFE	38038024_14.6	98,52	3	67	133	0	0	98,1	4609	4394	2012,2013,2014,2015
CIUDAD DEPORTIVA-ARRCIFE	35004002_14.6	93,93	3	67	118	0	0	98,82	3234	4331	2011,2012,2013,2014,2015
SAMA I	33031032_14.6	96,58	4	36	127	0	0	90,94	1404	4250	2011,2012,2013,2014,2015
GUADARRANQUE	11033007_14.6	95,1	1	53	126	0	0	91,85	1685	4234	2011,2012,2013,2014,2015
DURANGO	48027001_14.6	99,06	1	42	144	0	0	98,37	2952	4198	2011,2012,2013,2014,2015
PALMETUM	38038033_14.6	61,38	3	58	114	0	0	97,46	4150	4150	2015
BUSCÁS	15059004_14.6	97,87	4	60	159	0	0	98,46	4118	4118	2015
ZAPATÓN	39087003_14.6	99,1	0	46	127,25	0	0	98,55	1825	4116	2011,2012,2013,2014,2015
XOVE	27025015_14.6	99,18	1	55	113	0	0	98,46	1742	4025	2013,2014,2015
MUSKIZ	48071002_14.6	95,06	0	53	138	0	0	95,2	2442	3933	2011,2012,2014,2015
POLIDEPORTIVO AFONSO-ARUCAS	35006001_14.6	97,72	2	65	122	0	0	98,28	2303	3932	2011,2012,2013,2014,2015
CALETILLA	38011004_14.6	98,88	1	54	121	0	0	99,64	2098	3904	2011,2012,2013,2014,2015
CORTIJILLOS	11008008_14.6	96,62	6	52	110	0	0	98,1	436	3772	2011,2012,2013,2014,2015
Barcelóna (Ciudadella)	08013055_14.6	98,6	1	42	206	0	0	98,28	7437	3897	2011,2012,2013,2014,2015
LOS CORRALES DE BUELNA	39025001_14.6	99	0	42	135,75	0	0	99,18	1526	3684	2011,2012,2013,2014,2015
VALENCIA - AVD. FRANCIA	46250047_14.6	93,72	3	50	119	0	0	98,37	2682	3650	2011,2012,2013,2014,2015
ESTACION DEL MEDITERRANEO	39008001_14.6	99,03	0	44	111,25	0	0	98,28	539	3621	2011,2012,2014,2015
CENTRO CIVICO	15005012_14.6	97,78	2	44	113	0	0	95,29	983	3611	2011,2012,2013,2014,2015
VALENCIA-PISTA DE SILLA	46250030_14.6	72,37	2	53	151	0	0	95,85	4999	3611	2011,2013,2014
PARQUE DE CROSS	39016003_14.6	94,33	0	45	109,33	0	0	98,55	317	3332	2011,2012,2013,2014,2015
AVENIDA TOLOSA	20069005_14.6	7,57	1	32	87	0	0	0	0	3313	2012,2013,2014
AGÜIMES	35002001_14.6	97,33	4	69	122	0	0	99,64	4908	3294	2011,2012,2013,2014,2015
MOLLABAO	36038005_14.6	26,61	2	43	106	0	0	0	0	3171	2011,2012,2013,2014
FERROL	15038003_14.6	96,7	0	53	111	0	0	99,46	1225	3104	2011,2012,2013,2014,2015
BUZANADA	38006002_14.6	99,73	2	60	115	0	0	100	924	3081	2011,2012,2013,2014,2015
TEFÍA-PUERTO DEL ROSARIO	35017004_14.6	78,28	4	65	113	0	0	99,82	3060	3060	2015
LA LOMA-TELDE	35026004_14.6	99,29	1	66	110	0	0	99,18	2032	3013	2012,2013,2014,2015
PALACIO DE DEPORTES	33044030_14.6	99,45	1	34	127	0	0	98,82	578	2993	2011,2012,2013,2014,2015
JARDINES DE JUAN XXIII	33037012_14.6	96,64	2	29	119	0	0	97,01	302	2936	2011,2012,2013,2014,2015
SANGRONIZ	48904002_14.6	7,57	5	32	92	0	0	0	0	2875	2011,2012,2013
PLAZA DE LA CRUZ	31201013_14.6	99,25	1	43	132	0	0	98,19	2915	2872	2011,2012,2013,2014,2015
PLAZA DE TOROS	33044029_14.6	99,37	3	37	139	0	0	99,09	1013	2857	2011,2012,2013,2014,2015
CAMPOLONGO	36038010_14.6	65,34	1	42	154	0	0	92,3	2727	2727	2015
EL RIO	38008003_14.6	97,47	1	63	155	0	0	98,64	1132	2666	2011,2012,2013,2014,2015
LAS GALANAS-SS GOMERA	38038002_14.6	94,3	1	58	115	0	0	86,05	1341	2663	2014
PEDRO LEZCANO	35026001_14.6	98,66	2	65	110	0	0	99,31	2022	2644	2012,2013,2014,2015
COMPOSTELA	15078007_14.6	95,94	1	44	137	0	0	98,93	1614	2641	2011,2012,2013,2014,2015
CASTREJANA	48013007_14.6	95,1	3	46	134	0	0	98,73	2596	2596	2015
LLARANES	33004002_14.6	99,65	0	53	111	0	0	99,09	299	2590	2011,2012,2013,2014,2015
TORRE DE HÉRCELES	97,01	1	53	111	0	0	0	97,74	2181	2572	2011,2012,2013,2014,2015
JINÁMAR III FASE	35016010_14.6	97,08	1	61	113	0	0	98,91	2481	2548	2011,2012,2013,2015
TIO PINO-STA CRUZ DE TENERIFE	38038027_14.6	92,15	2	59	120	0	0	95,38	2093	2499	2013,2014,2015
SAN AGUSTÍN	35019001_14.6	97,25	3	62	106	0	0	99,73	2583	2498	2011,2012,2013,2014,2015
VUELTA LOS PÁJAROS-STA CRUZ DE TF	38038021_14.6	97,63	2	58	139	0	0	95,47	4865	2445	2012,2013,2014,2015
LA FELGUERA	33031030_14.6	96,36	1	35	110	0	0	98,64	302	2295	2011,2012,2013,2014,2015
FONERS	07040002_14.6	83,07	2	47	120	0	0	76,09	4859	2237	2011,2014
PARQUE DE SAN JUAN-TELDE	35026003_14.6	30,47	1	49	84	0	0	0	0	2199	2011,2012,2013,2014
MÉRINAN	33031029_14.6	99,35	1	30	120	0	0	99	871	2116	2011,2012,2013,2014,2015
AVENIDA DE CASTILLA	33024027_14.6	72,23	5	38	97	0	0	18,48	398	2061	2011,2012,2013,2014
PALACIOS DEL SIL	24109001_14.6	98,39	1	46	176	0	0	96,83	7295	2032	2011,2012,2013,2014,2015
LUGONES INSTITUTO	33066004_14.6	98,63	6	39	118	0	0	99	748	2011	2014,2015
PARQUE LA GRANJA-STA CRUZ DE TF	38038026_14.6	97,64	1	56	117	0	0	95,74	465	2003	2012,2013,2014,2015
SAN ANTONIO-BREÑA BAJA	38009001_14.6	90,16	2	54	107	0	0	98,46	1198	1981	2011,2012,2013,2014,2015
PLAYA DEL INGLÉS	35019002_14.6	96,92	3	61	118	0	0	99,46	5241	1936	2011,2012,2013,2014,2015
LLODIO	01036004_14.6	94,83	1	35	113	0	0	99,09	680	1796	2011,2012,2013,2014,2015
CASA CUNA	38038012_14.6	97,08	1	50	132	0	0	95,47	596	1603	2011,2012,2013,2014,2015
S. VICENTE DE VIGO	15017002_14.6	97,44	2	36	91	0	0	96,2	0	1594	2011,2012,2013,2014,2015
DEPÓSITO TRISTÁN-STA CRUZ DE TF	38038022_14.6	97,53	1	61	113	0	0	97,1	1234	1557	2011,2012,2013,2014,2015
CORLAB 1	15039001_14.6	97,94	1	46	106	0	0	93,66	500	1327	2011,2012,2013,2014,2015
GARCÍA ESCÁMEZ-STA CRUZ DE TF	38038025_14.6	96,76	1	53	113	0	0	95,92	1048	1166	2012,2013,2014,2015
CONSTITUCIÓN	33024025_14.6	98,29	2	33	96	0	0	99,28	4	1144	2011,2012,2013,2014,2015
PLUYO	20069004_14.6	95,71	2	46	136	0	0	91,39	1114	1114	2015
EL PLAR-STA CRUZ DE LA PALMA	38037001_14.6	94,51	1	49	107	0	0	94,75	548	1093	2011,2012,2013,2014,2015
PLAZA DE LA GUITARRA	33004049_14.6	97,55	2	40	100	0	0	98,91	116	1019	2011,2012,2013,2014,2015
PISCINA MUNICIPAL-STA CRUZ DE TF	38038023_14.6	98,47	3	50	112	0	0	98,64	672	1011	2011,2012,2013,2014,2015
GALLETAS	38006001_14.6	98,45	1	49	98	0	0	100	133	1000	2011,2012,2013,2014,2015
HERMANOS FELGUEROSO	33024023_14.6	99,08	1	40	116	0	0	98,73	874	996	2011,2012,2013,2014,2015
TÓME CANO	38038010_14.6	72,42	1	64	115	0	0	95,92	2564	914	2011,2012,2014,2015
PARQUE LAS REHOYAS- LAS PALMAS DE GC	35016013_14.6	30,59	2	49	86	0	0	0	0	833	2011,2012,2012
RESIDENCIA ESCOLAR-SS GOMERA	38036001_14.6	98,65	1	52	104	0	0	99,37	687	348	2014,2015
MAZARREDO	48020062_14.6	7,58	3	27	82	0	0	0	0	324	2011,2012,2013,2014
ARGENTINA	33024024_14.6	98,33	2	36	119	0	0	97,64	56	267	2011,2012,2013,2014,2015
LLANOPONTE	3300402										

ATMÓSFERA

7.1.13.1 ARSÉNICO: Estadísticos de evaluación de arsénico As (ng/m³) a partir de datos diarios, 2015

Nombre	Punto de muestreo	%_datos	Mínimo	Media	Máximo
BARRIO PINILLA	24089006_17_M	4,38	0,139	5,6	17
CAMPUS DEL CARMEN	21041017_17_M	58,08	0,035	2,5	19
MOGUER	21050001_17_M	13,97	0,005	2,4	12
Sant Vicenç dels Horts (CEIP Mare de Déu del Rocío)	08263006_17_M	14,52	0,55	2,1	7,34
VALÈNCIA - BULEVARD SUD	46250050_17_M	33,42	0	1,3	26
PARQUE JOYERO	14021008_17_M	52,05	0,005	1,3	7,4
Sant Andreu de la Barca (CEIP Josep Pla)	08196001_17_M	14,52	0,55	1,3	5,47
Sant Feliu de Llobregat (Eugeni d'Ors)	08211003_17_M	14,52	0,55	1,2	3,42
el Prat de Llobregat (jardins de la pau)	08169008_17_M	14,52	0,56	1,2	4,1
BURRIANA RESIDENCIA	12032005_17_M	19,45	0,14	1,1	3,19
MATALASCAÑAS	21005002_17_M	15,89	0,005	1,1	13
SALAMANCA 5	37274010_17_M	1,1	0,243	1	1,646
SANT LLUIS	07032001_17_M	3,29	0,7	1	3,25
Barcelona (Sants)	08019042_17_M	81,1	1	1	1,4
Barcelona (IES Verdaguer)	08019055_17_M	90,41	1	1	1,9
PAIOSACO	15041001_17_M	23,29	1	1	1
TORRE DE HÉRCULES	15030027_17_M	38,63	1	1	2,5
CORLAB 1	15030001_17_M	30,41	1	1	1
Barcelona (IES Goya)	08019053_17_M	46,3	1	1	1,1
Barcelona (l'Eixample)	08019043_17_M	97,26	1	1	1,4
Barcelona (Zona Universitària)	08019045_17_M	97,26	1	1	1,2
Barcelona (pl. de la Universitat)	08019028_17_M	96,99	1	1	1,2
Barcelona (Gràcia - Sant Gervasi)	08019044_17_M	95,34	1	1	1,2
Barcelona (el Poblenou)	08019004_17_M	98,36	1	1	1,3
Barcelona (parc de la Vall d'Hebron)	08019054_17_M	96,44	1	1	1,8
VILA-REAL-PM	12135004_17_M	20,55	0,14	0,92	3,65
L'ALCORA-PM	12005004_17_M	29,32	0,14	0,89	6
TORRENT-SANTA EULALIA	07054001_17_M	3,56	0,7	0,81	2,08
SANT ANTONI DE PORTMANY	07046001_17_M	12,05	0,7	0,8	5,16
PRINCIPES	41091016_17_M	14,79	0,19	0,8	3,2
TORNEO	41091009_17_M	16,44	0,017	0,75	3,6
SANT JOAN DE DÉU	07040006_17_M	3,56	0,7	0,7	0,7
FONERS	07040002_17_M	12,6	0,7	0,7	0,7
S'ALBUFERA	07003001_17_M	3,56	0,7	0,7	0,7
Igualada (la Masuca)	08102005_17_M	14,52	0,55	0,7	3,9
Manlleu (hospital comarcal)	08112003_17_M	14,52	0,56	0,7	2,64
POUS	07032002_17_M	3,56	0,7	0,7	0,7
CIUTADELLA DE MENORCA	07015001_17_M	24,11	0,7	0,7	0,7
BELLVER	07040003_17_M	11,23	0,7	0,7	0,7
CENTRO INTEGRADO ARGANZUELA	28079061_17_M	16,16	0,03	0,69	4,3
DIRECCIÓN DE SALUD	48020006_17_M	81,92	0,2	0,69	4,342
Montcada i Reixac (ajuntament)	08125012_17_M	14,52	0,54	0,67	1,09
Tiana (ajuntament)	08282001_17_M	14,52	0,56	0,67	5,56
Castellbisbal (CEIP Mare de Déu de Montserrat)	08054001_17_M	14,52	0,55	0,64	1,11
Vilanova i la Geltrú (ajuntament)	08307006_17_M	14,25	0,55	0,64	1,95
Lleida (Irrita - Pius XII)	25120001_17_M	14,52	0,55	0,64	1,11
Vila-seca (RENFE)	43171001_17_M	14,79	0,5	0,63	1,23
ESCUELAS AGUIRRE	28079008_17_M	14,25	0,03	0,62	2,68
BAILÉN	23010002_17_M	15,34	0,12	0,62	2
CONSTITUCIÓN	33024025_17_M	13,42	0,38	0,62	3,3
Reus (el Tallapedra)	43123005_17_M	14,52	0,54	0,61	1,2
SAN FERNANDO	11031001_17_M	16,16	0,051	0,61	2,8
la Bisbal d'Empordà (ajuntament)	17022002_17_M	14,52	0,56	0,61	1,67
Súria (CEIP Francesc Macià)	08274004_17_M	14,52	0,53	0,59	1,09
Constantí (Gaudi)	43047001_17_M	14,52	0,56	0,58	0,78
MARBELLA ARCO	29069002_17_M	16,44	0,005	0,58	1,9
MEDITERRÁNEO	04013004_17_M	16,71	0,088	0,58	1,6
Breda (Raval Salvà)	17027002_17_M	14,52	0,56	0,57	0,65
Berga (poliesportiu)	08022006_17_M	14,52	0,56	0,57	0,83
la Sénia (repetidor)	43044003_17_M	14,52	0,55	0,56	0,96

ESCUELAS PÚBLICAS	48902009_17_M	44,11	0,2	0,56	3,991
MÓSTOLES	28092005_17_M	49,32	0,306	0,56	3,064
PATERNA-CEAM	46190005_17_M	34,25	0	0,56	37
Bellver de Cerdanya (CEIP Mare de Déu de Talló)	25051001_17_M	14,52	0,53	0,56	0,82
TORREJON DE ARDOZ	28148004_17_M	49,32	0,169	0,55	3,248
LA LÍNEA	11022005_17_M	15,62	0,1	0,52	4,3
AVDA. AL-NASIR	14021009_17_M	15,89	0,17	0,51	1,8
CÁCERES	10037001_17_M	60	0,03	0,49	5,19
POBLADO	14026002_17_M	15,62	0,005	0,49	3,4
ONDA	12084003_17_M	36,99	0	0,48	2,09
LEPANTO	14021007_17_M	15,89	0,005	0,48	1,5
GRANADA - NORTE	18087007_17_M	14,25	0,097	0,48	1,3
PUENTE MAYORGA	11033010_17_M	58,63	0,08	0,48	2,1
AVDA. MARCONI	11012002_17_M	15,89	0,005	0,48	2,4
CASTELLÓ-PATRONAT D'ESPORTS	12040015_17_M	40,27	0	0,45	1,52
PZA. DEL CASTILLO	04032005_17_M	16,71	0,024	0,45	2,7
CARRANQUE	29067006_17_M	15,34	0,11	0,41	1,5
VILLAHARTA	14068001_17_M	16,16	0,036	0,41	0,97
VALL D'ALBA PM	12124001_17_M	24,93	0	0,4	1,41
EL ATAZAR	28016001_17_M	13,97	0,306	0,4	2,635
PALACIO CONGRESOS	18087010_17_M	15,89	0,005	0,4	1,2
ALAGÓN	50008001_17_M	16,99	0,27	0,37	2,36
TRES MARZO	01059009_17_M	99,45	0,2	0,37	1,804
PARQUE DE CROSS	39016003_17_M	15,34	0,18	0,36	1,2
VALÈNCIA-VIVERS	46250043_17_M	32,88	0	0,35	1,08
REINOSA	39059001_17_M	18,36	0,18	0,34	1,8
LOS BARRIOS	11008001_17_M	15,62	0,005	0,34	0,87
ALZIRA	46017002_17_M	38,36	0,01	0,34	0,97
RONDA DEL VALLE	23050003_17_M	16,16	0,067	0,33	1,6
BARREDA	39087004_17_M	18,63	0,18	0,3	1,1
TOME CANO	38038010_17_M	3,84	0,14418	0,29	0,82848
AGOST	03002002_17_M	28,49	0,01	0,29	9,12
BURJASSOT - FACULTATS	46078004_17_M	40,55	0	0,29	1,12
AVENIDA TOLOSA	20069005_17_M	93,15	0,2	0,29	1,081
PLAZA DE LA CRUZ	31201013_17_M	12,6	0,0455	0,28	0,747
CIRAT	12046001_17_M	28,49	0	0,28	0,95
RODÍS	15024005_17_M	15,07	0,25	0,28	0,83
SAGUNT-NORD	46220009_17_M	38,36	0	0,28	0,97
TORREBAJA	46242001_17_M	6,58	0,13	0,27	0,71
CAMPO DE FÚTBOL	13071015_17_M	6,03	0	0,27	0,8331
PLASENCIA	10148001_17_M	18,9	0,02	0,26	5,79
CASTRO URDIALES	39020001_17_M	16,99	0,18	0,26	0,95
ELX-AGROALIMENTARI	03065006_17_M	42,74	0	0,25	1,65
ALACANT-EL PLÁ	03014006_17_M	44,38	0,01	0,24	0,77
TOLEDO2	45168002_17_M	8,22	0	0,24	0,8234
ELX-PARC DE BOMBERS	03065007_17_M	29,04	0,01	0,22	0,65
PARQUE LA GRANJA-STA CRUZ DE TF	38038026_17_M	3,84	0,14289	0,21	0,41433
GANDÍA	46131002_17_M	40,82	0,01	0,21	0,56
SANT JORDI	12099001_17_M	36,44	0	0,19	0,56
TORREVIEJA	03133002_17_M	9,86	0,05	0,19	0,48
MEDINA DEL CAMPO	47085003_17_M	18,36	0,035	0,18	1,216
NIEMBRO	33036999_17_M	16,44	0,05	0,18	0,53
MOMPEAN	30016020_17_M	99,18	0	0,17	0,55494
ALCOI - VERGE DELS LLIRIS	03009006_17_M	41,37	0,01	0,16	0,57
EL PINÓS	03105001_17_M	42,74	0,01	0,16	0,5
CAMPILLOS	29032001_17_M	16,16	0,005	0,13	0,46
MORELLA	12080007_17_M	35,62	0	0,12	0,55
HOSPITAL JOAN MARCH	07010001_17_M	8,22	0,02	0,12	0,36
ZAFRA	06158001_17_M	17,26	0,03	0,08	0,34
MAGDALENA (B-1)	15070002_17_M	3,56	0,023	0,077	0,314
BADAJOS	06015001_17_M	58,36	0,03	0,071	0,22
MÉRIDA	06083001_17_M	18,36	0,03	0,07	0,24
ÁVILA 2	05019002_17_M	1,64	0,035	0,048	0,104
FRAGA REDONDA (F-2)	15070006_17_M	3,84	0,024	0,046	0,083
LOUSEIRAS (B-2)	27033001_17_M	3,84	0,024	0,044	0,09

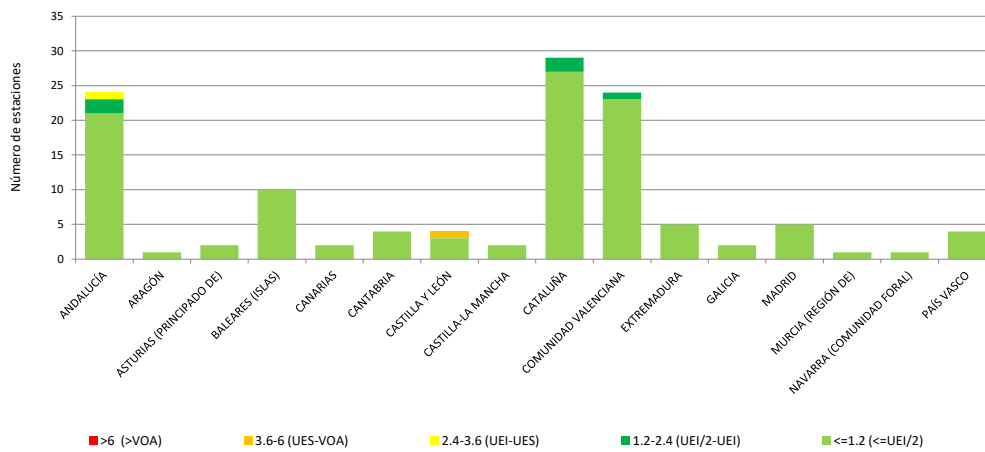


ATMÓSFERA

7.1.13.2 ARSÉNICO: Análisis autonómico de los niveles de la media anual de arsénico (valor objetivo anual), 2015. Nº estaciones en cada rango

Comunidad Autónoma	<=1.2 ng/m3 (<=UEI/2)	1.2-2.4 ng/m3 (UEI/2-UEI)	2.4-3.6 ng/m3 (UEI-UES)	3.6-6 ng/m3 (UES-VOA)	>6 ng/m3 (>VOA)
ANDALUCÍA	21	2	1		
ARAGÓN	1				
ASTURIAS (PRINCIPADO DE)	2				
BALEARES (ISLAS)	10				
CANARIAS	2				
CANTABRIA	4				
CASTILLA Y LEÓN	3				
CASTILLA-LA MANCHA	2				
CATALUÑA	27	2			
COMUNIDAD VALENCIANA	23	1			
EXTREMADURA	5				
GALICIA	2				
MADRID	5				
MURCIA (REGIÓN DE)	1			1	
NAVARRA (COMUNIDAD FORAL)	1				
PAÍS VASCO	4				

Estaciones clasificadas por rango de valores de la media anual de As



ATMÓSFERA

7.1.14.1 CADMIO: Estadísticos de evaluación de cadmio Cd (ng/m³)
a partir de datos diarios, 2015

Nombre	Punto de muestreo	%_datos	Mínimo	Media	Máximo
PARQUE JOYERO	14021008_28_M	52,05	0,005	7,1	71
PARQUE DE CROSS	39016003_28_M	15,34	0,09	2,1	23,000
ESCUELAS PÚBLICAS	48902009_28_M	44,11	0,2	1,4	31,280
TORRE DE HÉRCULES	15030027_28_M	38,63	0,8	0,85	8,150
CORLAB 1	15030001_28_M	30,41	0,8	0,8	0,800
PAIOSACO	15041001_28_M	23,29	0,8	0,8	0,800
Manlleu (hospial comarcal)	08112003_28_M	14,52	0,1	0,76	2,900
Sant Feliu de Llobregat (Eugeni d'Ors)	08211003_28_M	14,52	0,1	0,59	3,200
AVDA. AL-NASIR	14021009_28_M	15,89	0,035	0,5	2,600
CONSTITUCIÓN	33024025_28_M	13,42	0,4	0,46	1,100
el Prat de Llobregat (jardins de la pau)	08169008_28_M	14,52	0,1	0,43	2,900
Barcelona (Sants)	08019042_28_M	81,1	0,4	0,41	0,700
Sant Vicenç dels Horts (CEIP Mare de Déu del Rocío)	08263006_28_M	14,52	0,1	0,41	1,500
Barcelona (el Poblenou)	08019004_28_M	98,08	0,4	0,41	0,800
Barcelona (IES Verdagué)	08019055_28_M	90,14	0,4	0,4	0,600
Barcelona (l'Eixample)	08019043_28_M	97,26	0,4	0,4	0,700
Barcelona (IES Goya)	08019053_28_M	46,3	0,4	0,4	0,500
DIRECCIÓN DE SALUD	48020006_28_M	81,92	0,2	0,4	10,130
Barcelona (parc de la Vall d'Hebron)	08019054_28_M	96,71	0,4	0,4	1,400
Barcelona (Gràcia - Sant Gervasi)	08019044_28_M	95,62	0,4	0,4	0,500
Barcelona (pl. de la Universitat)	08019028_28_M	96,99	0,4	0,4	0,600
Barcelona (Zona Universitària)	08019045_28_M	97,26	0,4	0,4	0,500
CAN MISSES	07026001_28_M	2,47	0,07	0,37	0,670
CENTRO INTEGRADO ARGANZUELA	28079061_28_M	15,07	0,05	0,36	4,100
Sant Andreu de la Barca (CEIP Josep Pla)	08196001_28_M	14,52	0,1	0,36	2,400
EL ATAJAR	28016001_28_M	13,97	0,306	0,33	1,164
TORREJON DE ARDOZ	28148004_28_M	49,32	0,052	0,32	1,409
MÓSTOLES	28092005_28_M	49,32	0,051	0,31	0,919
ESCUELAS AGUIRRE	28079008_28_M	14,25	0,05	0,28	1,900
Breda (Raval Salvà)	17027002_28_M	14,52	0,1	0,28	0,900
MOGUER	21050001_28_M	13,97	0,019	0,27	1,100
LEPANTO	14021007_28_M	15,89	0,005	0,27	1,400
Montcada i Reixac (ajuntament)	08125012_28_M	14,52	0,1	0,25	0,900
VALÈNCIA - BULEVARD SUD	46250050_28_M	31,51	0	0,23	5,000
LA LÍNEA	11022005_28_M	15,62	0,005	0,23	2,400
TRES MARZO	01059009_28_M	99,45	0,2	0,23	0,963
BARREDA	39087004_28_M	18,63	0,09	0,23	2,800
BURRIANA RESIDENCIA	12032005_28_M	19,73	0	0,22	2,030
CAMPUS DEL CARMEN	21041017_28_M	58,08	0,005	0,22	1,800
AVENIDA TOLOSA	20069005_28_M	93,15	0,2	0,21	1,005
ÁVILA 2	05019002_28_M	1,64	0,017	0,19	0,590
MEDINA DEL CAMPO	47085003_28_M	18,36	0,007	0,18	1,629
PUENTE MAYORGA	11033010_28_M	58,63	0,005	0,18	3,900
Tiana (ajuntament)	08282001_28_M	14,52	0,1	0,17	0,900
PZA. DEL CASTILLO	04032005_28_M	16,71	0,005	0,17	4,800
PRINCIPES	41091016_28_M	14,79	0,014	0,17	1,100
FONERS	07040002_28_M	12,88	0,07	0,16	1,110
VILA-REAL-PM	12135004_28_M	20,55	0,01	0,16	2,000
PARQUE LA GRANJA-STA CRUZ DE TF	38038026_28_M	3,84	0,14287	0,16	0,271
LOS BARRIOS	11008001_28_M	15,62	0,005	0,16	1,000
Castellbisbal (CEIP Mare de Déu de Montserrat)	08054001_28_M	14,52	0,1	0,15	0,400
la Bisbal d'Empordà (ajuntament)	17022002_28_M	14,52	0,1	0,15	0,400
TORNEO	41091009_28_M	16,44	0,016	0,15	1,100
Lleida (Irrita - Pius XII)	25120001_28_M	14,52	0,1	0,15	0,700
Súria (CEIP Francesc Macià)	08274004_28_M	14,52	0,1	0,14	0,400
Vilanova i la Geltrú (ajuntament)	08307006_28_M	14,25	0,1	0,14	0,600
TOME CANO	38038010_28_M	3,84	0,14284	0,14	0,156
PLASENCIA	10148001_28_M	18,9	0,05	0,14	2,160
MOMPEAN	30016020_28_M	99,45	0	0,14	0,678
CASTRO URDIALES	39020001_28_M	16,99	0,09	0,13	0,680
Igualada (la Masuca)	08102005_28_M	14,52	0,1	0,13	0,400
Vila-seca (RENFE)	43171001_28_M	14,79	0,1	0,13	0,400
BAILÉN	23010002_28_M	15,34	0,005	0,13	0,480
VILLAHARTA	14068001_28_M	16,16	0,005	0,13	0,970
Berga (poliesportiu)	08022006_28_M	14,52	0,1	0,12	0,400
Bellver de Cerdanya (CEIP Mare de Déu de Talló)	25051001_28_M	14,52	0,1	0,12	0,300
L'ALCORA-PM	12005004_28_M	29,32	0	0,12	1,350
GRANADA - NORTE	18087007_28_M	14,25	0,005	0,12	1,000
Reus (el Tallapedra)	43123005_28_M	14,52	0,1	0,12	0,200
BELLVER	07040003_28_M	11,23	0,07	0,12	0,580
la Sénia (repetidor)	43044003_28_M	14,52	0,1	0,11	0,300
NIEMBRO	33036999_28_M	16,44	0,01	0,11	0,520
Constantí (Gaudi)	43047001_28_M	14,52	0,1	0,11	0,300
REINOSA	39059001_28_M	18,36	0,09	0,097	0,290
CARRANQUE	29067006_28_M	15,34	0,005	0,095	1,900
MATALASCAÑAS	21005002_28_M	15,89	0,005	0,091	0,360
POUS	07032002_28_M	3,56	0,07	0,088	0,220
RODÍ	15024005_28_M	15,07	0,05	0,087	0,390
CIUTADELLA DE MENORCA	07015001_28_M	29,86	0,07	0,086	0,430
S'ALBUFERA	07003001_28_M	3,56	0,07	0,085	0,260
SAN FERNANDO	11031001_28_M	16,16	0,005	0,085	0,300
MERIDA	06083001_28_M	18,36	0,05	0,082	0,460
VALÈNCIA-VIVERS	46250043_28_M	32,6	0	0,082	0,360
SANT ANTONI DE PORTMANY	07046001_28_M	13,15	0,07	0,08	0,260
PLAZA DE LA CRUZ	31201013_28_M	12,6	0,0455	0,079	0,273
PALACIO CONGRESOS	18087010_28_M	15,89	0,013	0,079	0,280
CAMPO DE FÚTBOL	13071015_28_M	6,03	0	0,079	0,296
ELX-AGROALIMENTARI	03065006_28_M	42,74	0	0,076	0,830
BURJASSOT - FACULTATS	46078004_28_M	40,55	0	0,076	0,630

ONDA	12084003_28_M	36,99	0	0,075	1,230
ALAGÓN	50008001_28_M	16,99	0,05	0,074	0,330
AVDA. MARCONI	11012002_28_M	15,89	0,005	0,073	0,200
SAGUNT-NORD	46220009_28_M	38,36	0	0,072	0,550
ALZIRA	46017002_28_M	38,36	0,01	0,072	0,700
DALT VILA	07026002_28_M	3,56	0,07	0,07	0,070
VALL D'ALBA PM	12124001_28_M	24,93	0	0,068	0,610
ELX-PARC DE BOMBERS	03065007_28_M	28,77	0,01	0,068	0,710
CÁCERES	10037001_28_M	60	0,05	0,067	0,410
BADAJOS	06015001_28_M	58,36	0,05	0,063	0,420
CASTELLÓ-PATRONAT D'ESPORTS	12040015_28_M	40	0	0,063	0,280
MARBELLA ARCO	29069002_28_M	16,44	0,005	0,063	0,320
MEDITERRÁNEO	04013004_28_M	16,71	0,005	0,063	0,200
ZAFRA	06158001_28_M	17,26	0,05	0,063	0,370
TORREVIEJA	03133002_28_M	9,86	0,01	0,062	0,240
ALACANT-EL PLÁ	03014006_28_M	44,38	0,01	0,062	0,370
RONDA DEL VALLE	23050003_28_M	16,16	0,005	0,062	0,490
GANDÍA	46131002_28_M	40,82	0,01	0,058	0,370
PATERNA-CEAM	46190005_28_M	34,25	0	0,056	0,290
AGOST	03002002_28_M	28,49	0,01	0,054	0,390
BARRIO PINILLA	24089006_28_M	2,19	0,039	0,053	0,083
EL PINÓS	03105001_28_M	42,74	0,01	0,053	0,500
ALCOI - VERGE DELS LLIRIS	03009006_28_M	41,37	0,01	0,051	0,330
POBLADO	14026002_28_M	15,62	0,005	0,048	0,250
SALAMANCA 5	37274010_28_M	1,1	0,033	0,047	0,065
CIRAT	12046001_28_M	28,49	0	0,044	0,200
CAMPILLOS	29032001_28_M	16,16	0,005	0,039	0,120
TOLEDO2	45168002_28_M	8,22	0	0,037	0,203
SANT JORDI	12099001_28_M	36,44	0	0,032	0,210
HOSPITAL JOAN MARCH	07010001_28_M	8,22	0,01	0,031	0,120
TORREBAJA	46242001_28_M	6,58	0	0,028	0,300
MORELLA	12080007_28_M	35,34	0	0,017	0,170
LOUSEIRAS (B-2)	27033001_28_M	3,84	0,003	0,012	0,047
MAGDALENA (B-1)	15070002_28_M	3,56	0,003	0,0077	0,017
FRAGA REDONDA (F-2)	15070006_28_M	3,84	0,003	0,0047	0,01

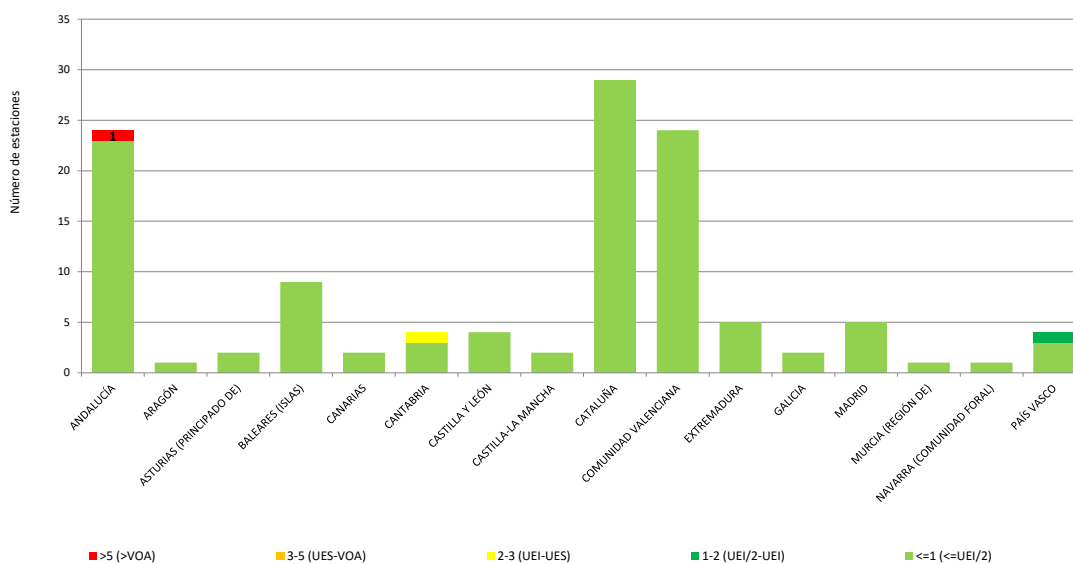


ATMÓSFERA

7.1.14.2 CADMIO: Análisis autonómico de los niveles de la media anual de Cd (valor objetivo anual), 2015. Nº estaciones en cada rango

Comunidad Autónoma	$\leq 1 \text{ ng/m}^3$ ($\leq \text{UEI}/2$)	$1-2 \text{ ng/m}^3$ ($\text{UEI}/2-\text{UEI}$)	$2-3 \text{ ng/m}^3$ ($\text{UEI}-\text{UES}$)	$3-5 \text{ ng/m}^3$ ($\text{UES}-\text{VOA}$)	$> 5 \text{ ng/m}^3$ ($> \text{VOA}$)
ANDALUCÍA	23				1
ARAGÓN	1				
ASTURIAS (PRINCIPADO DE)	2				
BALEARES (ISLAS)	9				
CANARIAS	2				
CANTABRIA	3		1		
CASTILLA Y LEÓN	4				
CASTILLA-LA MANCHA	2				
CATALUÑA	29				
COMUNIDAD VALENCIANA	24				
EXTREMADURA	5				
GALICIA	2				
MADRID	5				
MURCIA (REGIÓN DE)	1				
NAVARRA (COMUNIDAD FORAL)	1				
PAÍS VASCO	3	1			

Estaciones clasificadas por rango de valores de la media anual de Cd

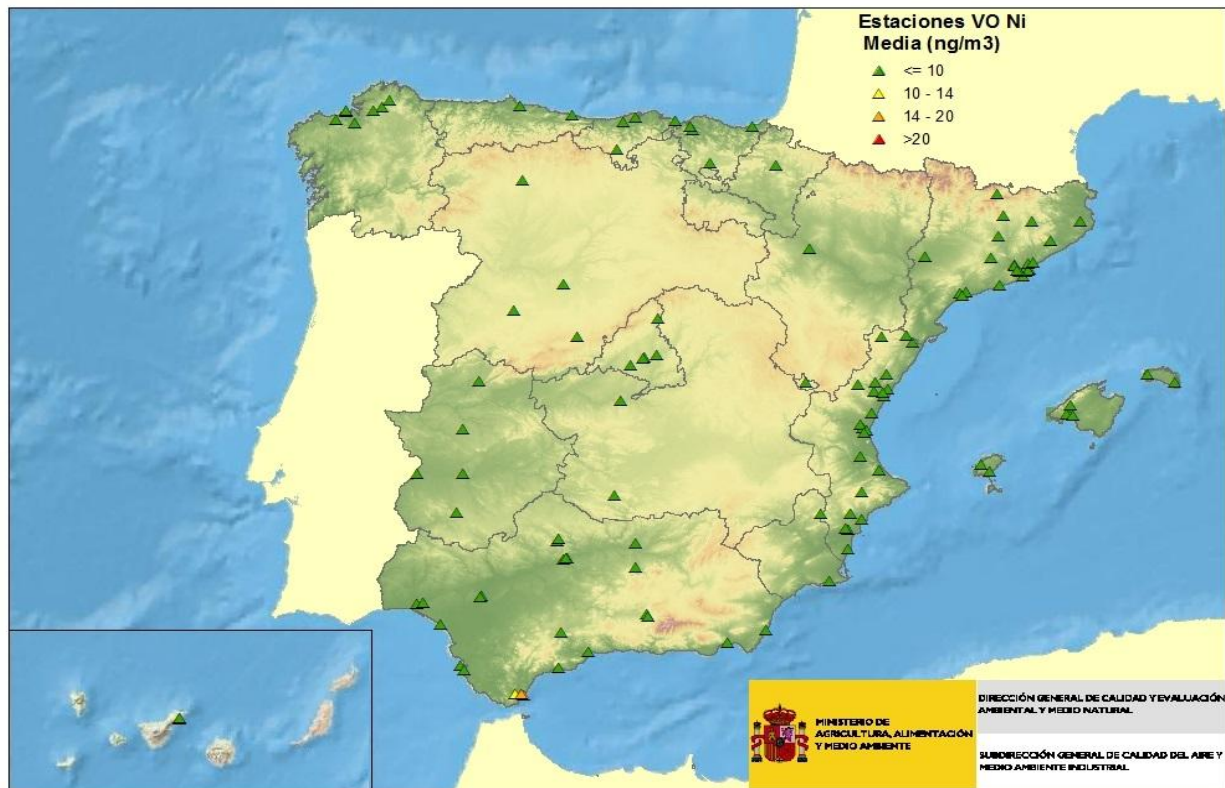


ATMÓSFERA

7.1.15.1 NÍQUEL: Estadísticos de evaluación de níquel Ni (ng/m³) a partir de datos diarios, 2015

Nombre	Punto de muestreo	%_datos	Mínimo	Media	Máximo
PUESTO MAYORGA	11033010_62_M	58,63	0,005	17	83
LA LÍNEA	11022005_62_M	15,62	1,9	16	86
LOS BARRIOS	11008001_62_M	15,62	0,005	12	29
GRANADA - NORTE	18087007_62_M	14,25	0,39	8,2	33
MARBELLA ARCO	29069002_62_M	16,44	0,005	8	35
PALACIO CONGRESOS	18087010_62_M	15,89	0,005	7,8	23
SANT LLUIS	07032001_62_M	3,29	4,1	7	9,9
BAILÉN	23010002_62_M	15,34	0,49	6,7	28
RODÍS	15024005_62_M	15,07	1	6,7	34,77
Vila-seca (RENFE)	43171001_62_M	14,79	2,2	6,5	30,9
TORRE DE HÉRCULES	15030027_62_M	38,63	5	6,5	43,4
Sant Feliu de Llobregat (Eugeni d'Ors)	08211003_62_M	14,52	2,3	6,4	19,2
PAIOSACO	15041001_62_M	23,29	5	6,1	39,1
ESCUELAS PÚBLICAS	48902009_62_M	44,11	2	5,9	25,84
Montcada i Reixac (ajuntament)	08125012_62_M	14,52	2	5,4	11,6
PARQUE JOYERO	14021008_62_M	52,05	0,005	5,3	21
el Prat de Llobregat (jardins de la pau)	08169008_62_M	14,52	2,2	5,1	12,5
PZA. DEL CASTILLO	04032005_62_M	16,71	0,72	5	17
CORLAB 1	15030001_62_M	30,41	5	5	5,6
Sant Vicenç dels Horts (CEIP Mare de Déu del Rocío)	08263006_62_M	14,52	2	4,9	11,2
CARRANQUE	29067006_62_M	15,34	0,44	4,9	16
MEDITERRÀNEO	04013004_62_M	16,71	0,033	4,9	21
Igualada (la Masuca)	08102005_62_M	14,52	2	4,8	18,3
Barcelona (IES Verdaguier)	08019055_62_M	89,86	2	4,6	15,5
Sant Andreu de la Barca (CEIP Josep Pla)	08196001_62_M	14,52	2	4,6	11
Barcelona (pl. de la Universitat)	08019028_62_M	96,99	2	4,5	14,6
TOME CANO	38038010_62_M	3,84	1,16796	4,4	8,28482
CONSTITUCIÓN	33024025_62_M	13,42	2	4,4	44
DALT VILA	07026002_62_M	3,56	1,25	4,4	9,66
Castellbisbal (CEIP Mare de Déu de Montserrat)	08054001_62_M	14,52	2,2	4,4	32,7
Barcelona (l'Eixample)	08019043_62_M	97,26	2	4,3	16,1
Barcelona (el Poblenou)	08019004_62_M	97,81	2	4,1	12,7
DIRECCIÓN DE SALUD	48020006_62_M	81,92	2	4,1	30,01
VALÈNCIA - BULEVARD SUD	46250050_62_M	31,51	0	4	13,82
AVDA. MARCONI	11012002_62_M	15,89	0,005	4	15
Barcelona (Sants)	08019042_62_M	81,1	2	3,7	14,3
Barcelona (Gràcia - Sant Gervasi)	08019044_62_M	95,07	2	3,7	12,9
SAN FERNANDO	11031001_62_M	16,16	0,39	3,7	11
AGOST	03002002_62_M	28,49	1,4	3,6	14
ESCUELAS AGUIRRE	28079008_62_M	14,25	0,7	3,6	24,8
REINOSA	39059001_62_M	18,36	0,45	3,5	18
Tiana (ajuntament)	08282001_62_M	14,52	2,2	3,4	9,9
Barcelona (Zona Universitària)	08019045_62_M	96,99	2	3,4	12,6
Reus (el Tallapedra)	43123005_62_M	14,52	1,9	3,3	9,7
VALÈNCIA-VIVERS	46250043_62_M	32,6	0	3,3	101
SANT JOAN DE DÉU	07040006_62_M	3,56	1,25	3,2	12,96
Barcelona (IES Goya)	08019053_62_M	46,03	1,9	3,2	10,1
Manlleu (hospital comarcal)	08112003_62_M	14,52	2,2	3,1	9,7
Barcelona (parc de la Vall d'Hebron)	08019054_62_M	96,71	2	3	11,4
MOGUER	21050001_62_M	13,97	0,48	3	13
Vilanova i la Geltrú (ajuntament)	08307006_62_M	14,25	2	2,9	6,7
SANT ANTONI DE PORTMANY	07046001_62_M	12,33	1,25	2,9	10,61
TORREVIEJA	03133002_62_M	9,86	1,4	2,9	7
PRINCIPES	41091016_62_M	14,79	0,57	2,9	7,6
FONERS	07040002_62_M	11,23	1,25	2,9	28,89
ALACANT-EL PLÁ	03014006_62_M	44,38	1	2,9	15
Constantí (Gaudí)	43047001_62_M	14,52	2,3	2,8	7,1
MATALASCAÑAS	21005002_62_M	15,89	0,005	2,8	10
PARQUE LA GRANJA-STA CRUZ DE TF	38038026_62_M	3,84	0,76422	2,8	4,57192
CENTRO INTEGRADO ARGANZUELA	28079061_62_M	15,07	0,7	2,8	8,4
BARREDA	39087004_62_M	18,63	0,45	2,8	22
Lleida (Iruirita - Pius XIII)	25120001_62_M	14,52	2,2	2,7	6,4
PARQUE DE CROSS	39016003_62_M	15,34	0,45	2,7	8,3
Breda (Raval Salvà)	17027002_62_M	14,52	2,2	2,6	7
ALZIRA	46017002_62_M	38,36	1,4	2,6	17
Súria (CEIP Francesc Macià)	08274004_62_M	14,52	2,1	2,5	5,6
ELX-AGROALIMENTARI	03065006_62_M	42,74	0	2,5	19
CIUTADELLA DE MENORCA	07015001_62_M	29,59	1,25	2,5	11,34
la Bisbal d'Empordà (ajuntament)	17022002_62_M	14,52	2,2	2,5	6,7
la Sénia (repetidor)	43044003_62_M	14,52	2,2	2,4	5,6
ELX-PARC DE BOMBERS	03065007_62_M	28,77	1,4	2,4	11
BELLVER	07040003_62_M	9,59	1,25	2,3	7,16
TORNEO	41091009_62_M	16,44	0,005	2,3	6,7
TRES MARZO	01059009_62_M	99,45	2	2,3	9,501
Berga (poliesportiu)	08022006_62_M	14,52	2,2	2,2	2,8
Bellver de Cerdanya (CEIP Mare de Déu de Talló)	25051001_62_M	14,52	2,1	2,2	2,3
AVDA. AL-NASIR	14021009_62_M	15,89	0,005	2,2	6,7
AVENIDA TOLOSA	20069005_62_M	93,15	2	2,1	7,427
GANDÍA	46131002_62_M	40,82	1,4	2	6
BURJASSOT - FACULTATS	46078004_62_M	40,55	0	2	10,03
SAGUNT-NORD	46220009_62_M	38,36	0	1,9	18,17
EL PINÓS	03105001_62_M	43,29	0	1,9	13
CAMPUS DEL CARMEN	21041017_62_M	58,08	0,005	1,9	8,5
TORREJON DE ARDOZ	28148004_62_M	49,32	0,159	1,9	8,946

EL ATAZAR	28016001_62_M	13,97	1,532	1,9	5,453
LEPANTO	14021007_62_M	15,89	0,005	1,8	4,1
POBLADO	14026002_62_M	15,62	0,005	1,8	22
MÓSTOLES	28092005_62_M	49,32	0,254	1,8	7,169
PATERNA-CEAM	46190005_62_M	34,25	0	1,7	3,95
ALCOI - VERGE DELS LLIRIS	03009006_62_M	41,37	1,4	1,7	7
RONDA DEL VALLE	23050003_62_M	16,16	0,27	1,7	7,2
BURRIANA RESIDENCIA	12032005_62_M	19,73	0	1,6	3,99
CASTELLÓ-PATRONAT D'ESPORTS	12040015_62_M	40	0	1,6	13,54
CAMPILLOS	29032001_62_M	16,16	0,005	1,6	6,7
CASTRO URDIALES	39020001_62_M	16,99	0,45	1,6	20
PLAZA DE LA CRUZ	31201013_62_M	12,6	0,227	1,6	5,654
VALL D'ALBA PM	12124001_62_M	24,93	0	1,6	23,91
MOMPEAN	30016020_62_M	99,45	0	1,5	6,2561
L'ALCORA-PM	12005004_62_M	29,32	0	1,5	9,58
VILA-REAL-PM	12135004_62_M	20,27	0	1,5	3,57
SANT JORDI	12099001_62_M	36,44	0	1,5	14,69
VILLAHARTA	14068001_62_M	16,16	0,005	1,4	3,8
MORELLA	12080007_62_M	35,34	0	1,2	36,52
ALAGÓN	50008001_62_M	16,99	1,11	1,2	3,89
CAMPO DE FÚTBOL	13071015_62_M	6,03	0,2078	1,1	2,972
ONDA	12084003_62_M	36,99	0	1,1	3,08
BARRIO PINILLA	24089006_62_M	1,92	0,443	1	2,796
SALAMANCA 5	37274010_62_M	0,82	0,628	1	1,855
MEDINA DEL CAMPO	47085003_62_M	18,36	0,347	0,95	7,735
TORREBAJA	46242001_62_M	6,58	0	0,9	3,12
CIRAT	12046001_62_M	28,49	0	0,89	3,72
HOSPITAL JOAN MARCH	07010001_62_M	8,22	0,1	0,87	2,9
TOLEDO2	45168002_62_M	8,22	0,2255	0,84	2,4598
PLASENCIA	10148001_62_M	17,26	0,34	0,82	26,82
NIEMBRO	33036999_62_M	16,44	0,09	0,8	2,32
ÁVILA 2	05019002_62_M	1,1	0,051	0,64	1,023
MÉRIDA	06083001_62_M	18,36	0,34	0,58	4,67
CÁCERES	10037001_62_M	60	0,34	0,58	6,52
BADAJOS	06015001_62_M	58,36	0,34	0,52	3,06
ZAFRA	06158001_62_M	17,26	0,34	0,47	2,07
MAGDALENA (B-1)	15070002_62_M	3,56	0,11	0,27	0,46
FRAGA REDONDA (F-2)	15070006_62_M	3,84	0,03	0,19	0,76
LOUSEIRAS (B-2)	27033001_62_M	3,84	0,03	0,094	0,29

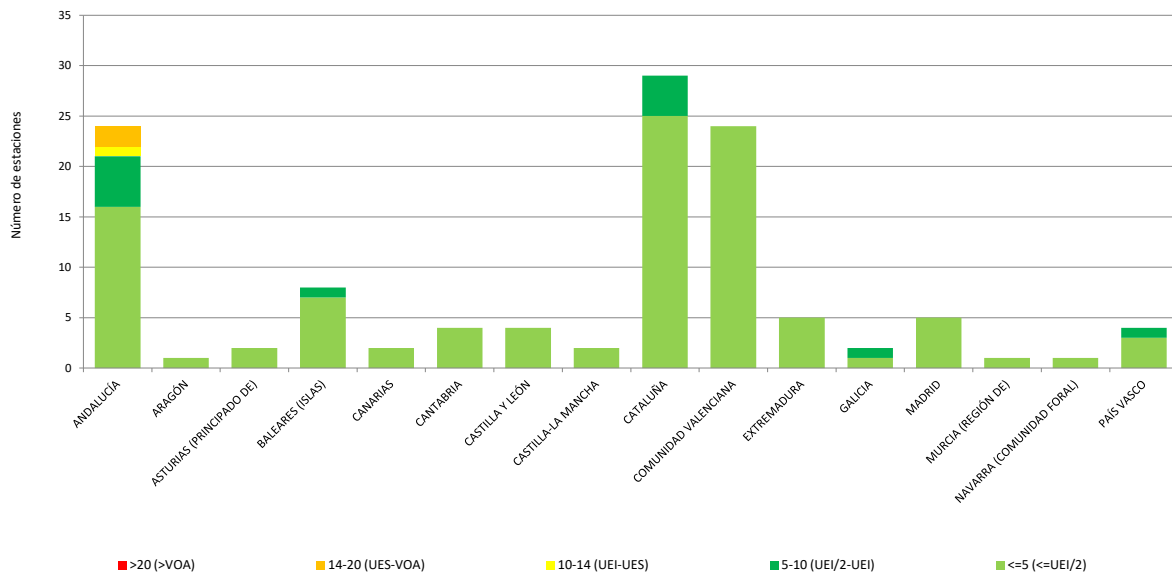


ATMÓSFERA

7.1.15.2 NÍQUEL: Análisis autonómico de los niveles de la media anual de Ni (valor objetivo anual), 2015. Nº estaciones en cada rango

Comunidad Autónoma	$\leq 5 \text{ ng/m}^3$ ($\leq \text{UEI}/2$)	$5-10 \text{ ng/m}^3$ ($\text{UEI}/2-\text{UEI}$)	$10-14 \text{ ng/m}^3$ ($\text{UEI}-\text{UES}$)	$14-20 \text{ ng/m}^3$ ($\text{UES}-\text{VOA}$)	$>20 \text{ ng/m}^3$ ($>\text{VOA}$)
ANDALUCÍA	16	5	1	2	
ARAGÓN	1				
ASTURIAS (PRINCIPADO DE)	2				
BALEARES (ISLAS)	7	1			
CANARIAS	2				
CANTABRIA	4				
CASTILLA Y LEÓN	4				
CASTILLA-LA MANCHA	2				
CATALUÑA	25	4			
COMUNIDAD VALENCIANA	24				
EXTREMADURA	5				
GALICIA	1	1			
MADRID	5				
MURCIA (REGIÓN DE)	1				
NAVARRA (COMUNIDAD FORAL)	1				
PAÍS VASCO	3	1			

Estaciones clasificadas por rango de valores de la media anual de Ni



ATMÓSFERA

7.1.16.1 BENZO(A)PIRENO: Estadísticos de evaluación de benzo(a)pireno B(a)P
(ng/m³) a partir de datos diarios, 2015

Nombre	Punto de muestreo	%_datos	Mínimo	Media	Máximo
Manlleu (hospital comarcal)	08112003_27_M	29,04	0,14	1,4	11,13
CONSTITUCIÓN	33024025_27_M	13,15	0,3	0,58	3,5
Bellver de Cerdanya (CEIP Mare de Déu de Talló)	25051001_27_M	28,22	0,13	0,55	3,78
PARQUE DE CROSS	39016003_27_M	14,52	0,14	0,42	2,7
la Bisbal d'Empordà (ajuntament)	17022002_27_M	14,52	0,14	0,37	1,81
Granollers (Francesc Macià)	08096014_27_M	28,77	0,14	0,36	2,05
Lleida (Iruita - Pius XII)	25120001_27_M	14,79	0,14	0,36	2,78
SIERRA NORTE	41088001_27_M	16,16	0,01	0,35	1,1
Montcada i Reixac (ajuntament)	08125012_27_M	14,52	0,06	0,34	2,01
Sant Celoni (Carles Damm)	08202001_27_M	14,52	0,06	0,33	1,76
GANDÍA	46131002_27_M	10,14	0	0,32	4,6
BAILÉN	23010002_27_M	15,07	0,01	0,3	1,35
GRANADA - NORTE	18087007_27_M	14,52	0,01	0,29	0,97
BARREDA	39087004_27_M	14,52	0,14	0,27	1,8
CAMPO DE FÚTBOL	13071015_27_M	6,03	0,004	0,27	1,99
Berga (poliesportiu)	08022006_27_M	14,52	0,14	0,23	1,53
TORRE DE HÉRCULES	15030027_27_M	17,26	0,05	0,19	1,48
Barcelona (el Poblenou)	08019004_27_M	41,1	0,05	0,18	1,14
Barcelona (l'Eixample)	08019043_27_M	41,37	0,05	0,18	0,94
Constantí (Gaudi)	43047001_27_M	14,25	0,14	0,18	0,67
Tiana (ajuntament)	08282001_27_M	14,52	0,14	0,17	0,42
XOVE	27025015_27_M	10,96	0,05	0,17	1,03
Igualada (la Masuca)	08102005_27_M	14,79	0,06	0,16	0,79
Barcelona (pl. de la Universitat)	08019028_27_M	41,1	0,05	0,16	0,97
Barcelona (Gràcia - Sant Gervasi)	08019044_27_M	40,27	0,05	0,15	0,89
PAIOSACO	15041001_27_M	20	0,05	0,15	1,18
ESCUELAS AGUIRRE	28079008_27_M	14,25	0,01	0,15	0,75
VALÈNCIA - BULEVARD SUD	46250050_27_M	11,23	0,01	0,14	0,66
Barcelona (IES Verdaguer)	08019055_27_M	37,81	0,05	0,14	0,97
la Sénia (repetidor)	43044003_27_M	14,79	0,14	0,14	0,14
PLAZA DE LA CRUZ	31201013_27_M	12,6	0,0905	0,14	0,569
LEPANTO	14021007_27_M	16,16	0,01	0,13	0,46
BURRIANA RESIDENCIA	12032005_27_M	8,77	0,04	0,12	0,59
Vilanova i la Geltrú (ajuntament)	08307006_27_M	14,52	0,06	0,11	0,43
TRES MARZO	01059009_27_M	25,48	0,05	0,11	1,41131
ALZIRA	46017002_27_M	10,68	0,04	0,11	0,61
Barcelona (Sants)	08019042_27_M	33,7	0,05	0,1	0,6
PATERNA-CEAM	46190005_27_M	10,96	0,01	0,1	0,45
MEDITERRÁNEO	04013004_27_M	16,44	0,01	0,095	0,35
PRINCIPES	41091016_27_M	16,16	0,01	0,095	0,35
TORREJON DE ARDOZ	28148004_27_M	32,88	0,05	0,095	0,55
Barcelona (Zona Universitària)	08019045_27_M	41,37	0,05	0,094	0,5
MÓSTOLES	28092005_27_M	32,88	0,05	0,093	0,39
SAGUNT-NORD	46220009_27_M	12,88	0	0,091	0,37
Barcelona (parc de la Vall d'Hebron)	08019054_27_M	41,37	0,05	0,088	0,55
ESCUELAS PÚBLICAS	48902009_27_M	15,07	0,05	0,088	0,52774
TOME CANO	38038010_27_M	3,84	0,08571	0,087	0,09361
DIRECCIÓN DE SALUD	48020006_27_M	25,75	0,05	0,087	0,623
AVENIDA TOLOSA	20069005_27_M	24,38	0,05	0,087	0,66567
PARQUE LA GRANJA-STA CRUZ DE TF	38038026_27_M	3,84	0,08571	0,086	0,08653
CASTELLÓ-PATRONAT D'ESPORTS	12040015_27_M	12,88	0,01	0,083	0,53
ELX-AGROALIMENTARI	03065006_27_M	10,68	0,01	0,078	0,44
Barcelona (IES Goya)	08019053_27_M	45,75	0,05	0,073	0,37
ELX-PARC DE BOMBERS	03065007_27_M	8,77	0	0,071	0,73
ALACANT-EL PLÁ	03014006_27_M	11,23	0	0,067	0,42
AREIRO	36038008_27_M	13,15	0,05	0,058	0,12
ALCOI - VERGE DELS LLIRIS	03009006_27_M	11,78	0,04	0,056	0,22
NIEMBRO	33036999_27_M	34,52	0	0,054	0,31
MAGDALENA (B-1)	15070002_27_M	3,84	0,054	0,054	0,054
FRAGA REDONDA (F-2)	15070006_27_M	3,84	0,054	0,054	0,054
LOUSEIRAS (B-2)	27033001_27_M	3,84	0,054	0,054	0,054
PZA. DEL CASTILLO	04032005_27_M	16,44	0,01	0,05	0,2
EL ATAZAR	28016001_27_M	13,97	0,05	0,05	0,05
TOLEDO2	45168002_27_M	7,67	0,0019	0,047	0,35
MOGUER	21050001_27_M	14,52	0,01	0,045	0,19
LOS BARRIOS	11008001_27_M	13,7	0,01	0,043	0,24
SAN FERNANDO	11031001_27_M	16,16	0,01	0,043	0,24
CARRANQUE	29067006_27_M	13,42	0,01	0,038	0,15
DALT VILA	07026002_27_M	1,37	0,035	0,035	0,035
SANT JOAN DE DÉU	07040006_27_M	1,37	0,035	0,035	0,035
TORRENT-SANTA EULALIA	07054001_27_M	1,37	0,035	0,035	0,035
S'ALBUFERA	07003001_27_M	1,37	0,035	0,035	0,035
POUS	07032002_27_M	1,37	0,035	0,035	0,035
MÉRIDA	06083001_27_M	5,48	0	0,02	0,06
VILLAHARTA	14068001_27_M	15,89	0,01	0,018	0,05
BADAJOS	06015001_27_M	5,75	0	0,014	0,06
CÁCERES	10037001_27_M	5,48	0	0,013	0,06
HOSPITAL JOAN MARCH	07010001_27_M	8,22	0,004	0,011	0,029

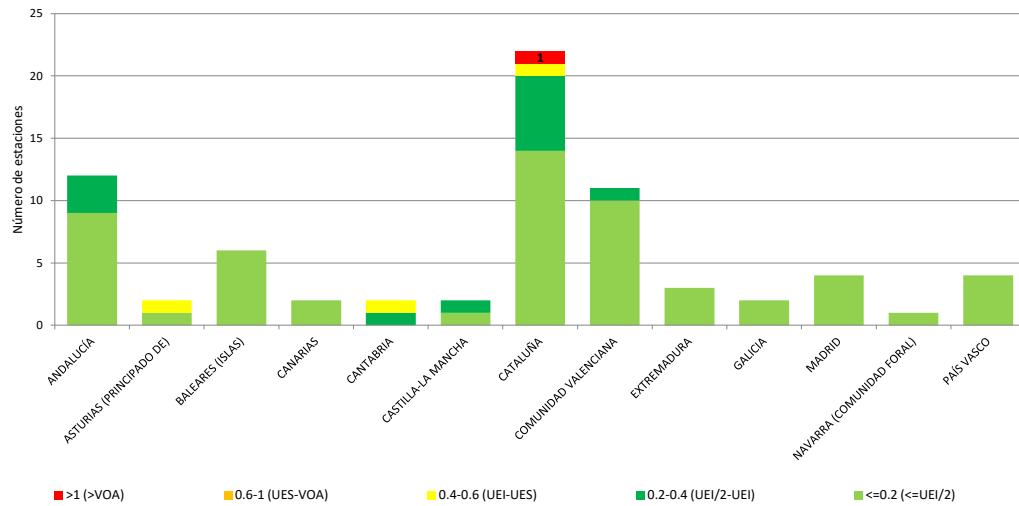


ATMÓSFERA

7.1.16.2 BENZO(A)PIRENO: Análisis autonómico de los niveles de la media anual de BaP (valor objetivo anual), 2015. Nº estaciones en cada rango

Comunidad Autónoma	$\leq 0.2 \text{ ng/m}^3$ ($\leq \text{UEI}/2$)	$0.2-0.4 \text{ ng/m}^3$ ($\text{UEI}/2-\text{UEI}$)	$0.4-0.6 \text{ ng/m}^3$ ($\text{UEI}-\text{UES}$)	$0.6-1 \text{ ng/m}^3$ ($\text{UES}-\text{VOA}$)	$> 1 \text{ ng/m}^3$ ($> \text{VOA}$)
ANDALUCÍA	9	3			
ASTURIAS (PRINCIPADO DE)	1		1		
BALEARES (ISLAS)	6				
CANARIAS	2				
CANTABRIA		1	1		
CASTILLA-LA MANCHA	1	1			
CATALUÑA	14	6	1		1
COMUNIDAD VALENCIANA	10	1			
EXTREMADURA	3				
GALICIA	2				
MADRID	4				
NAVARRA (COMUNIDAD FORAL)	1				
PAÍS VASCO	4				

Estaciones clasificadas por rango de valores de la media anual de BaP



ATMÓSFERA

7.2.1. CONTAMINACIÓN ATMOSFÉRICA TRANSFRONTERIZA: Listado de estaciones de fondo de la Red EMEP/VAG/CAMP, 2015

Comunidades Autónomas y provincias	Estación
GALICIA A Coruña Lugo	ES05 - Noia ES16 - O Saviñao
ASTURIAS	ES08 - Niembro
CATALUÑA Lleida Girona	ES14 - Els Torms ES10 - Cabo de Creus
BALEARES	ES06 - Mahón
CASTILLA Y LEÓN Zamora	ES13 - Peñausende
CASTILLA LA MANCHA Guadalajara Toledo	ES09 - Campisábalos ES01 - San Pablo de los Montes ES15 - Risco Llano
COMUNIDAD VALENCIANA Valencia	ES12 - Zarra
EXTREMADURA Badajoz	ES11 - Barcarrota
ANDALUCÍA Granada Huelva	ES07 - Víznar ES17 - Doñana



ATMÓSFERA

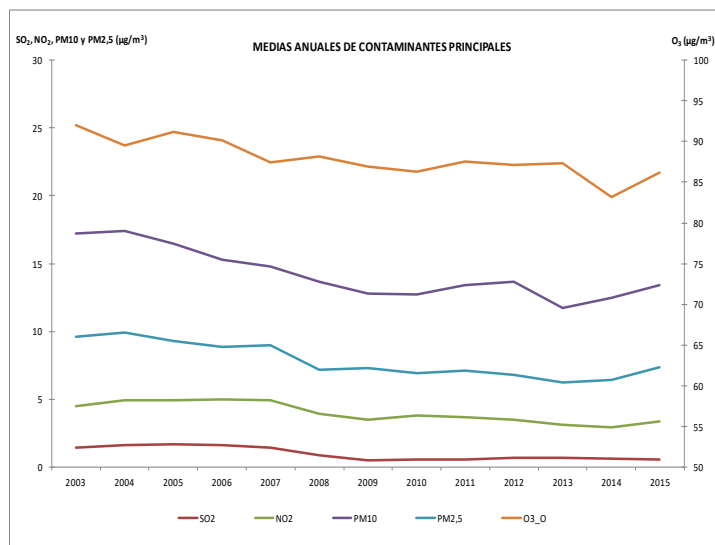
7.2.2. CONTAMINACIÓN ATMOSFÉRICA TRANSFRONTERIZA:

Serie histórica de las medias anuales de todas las estaciones EMEP/VAG/CAMP. Media anual en $\mu\text{g}/\text{m}^3$

Contaminantes	2003	2004	2005	2006	2007	2008	2009	2010	2011	2012	2013	2014	2015
SO ₂	1,40	1,60	1,70	1,60	1,40	0,85	0,51	0,53	0,56	0,66	0,67	0,59	0,56
NO ₂	4,50	4,90	4,90	5,00	4,90	3,92	3,48	3,83	3,70	3,50	3,11	2,92	3,38
PM ₁₀	17,20	17,40	16,50	15,30	14,80	13,69	12,82	12,71	13,42	13,69	11,70	12,48	13,44
PM _{2,5}	9,60	9,90	9,30	8,86	9,00	7,20	7,27	6,94	7,09	6,78	6,24	6,43	7,36
O ₃ O	92	90	91	90	87	88	87	86	88	87	87	83	86

(*): No todas las estaciones han estado en funcionamiento a lo largo de toda la serie de datos

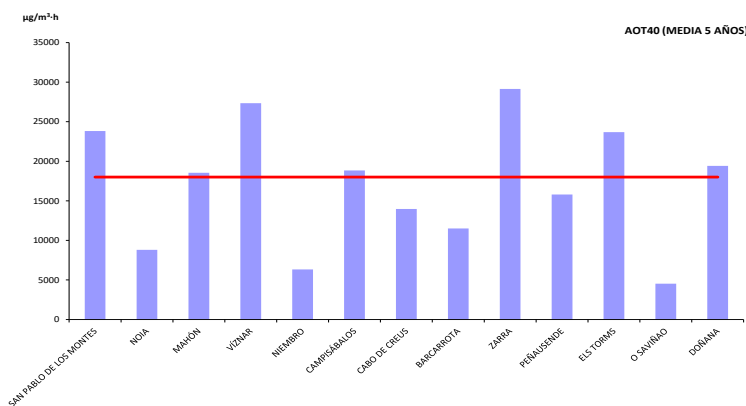
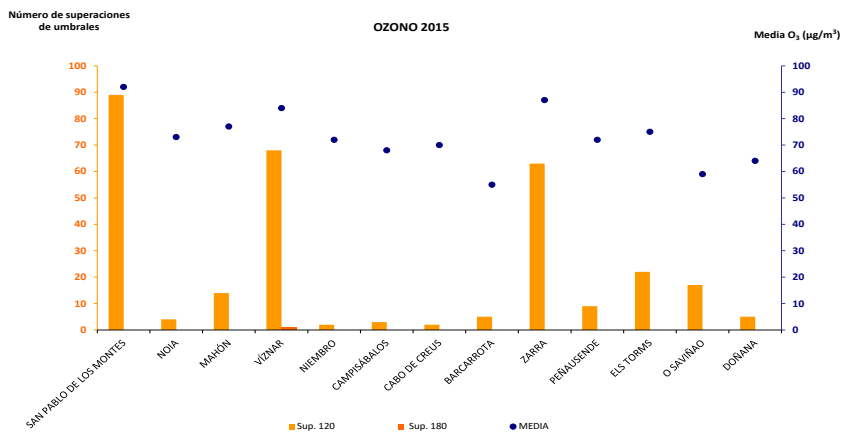
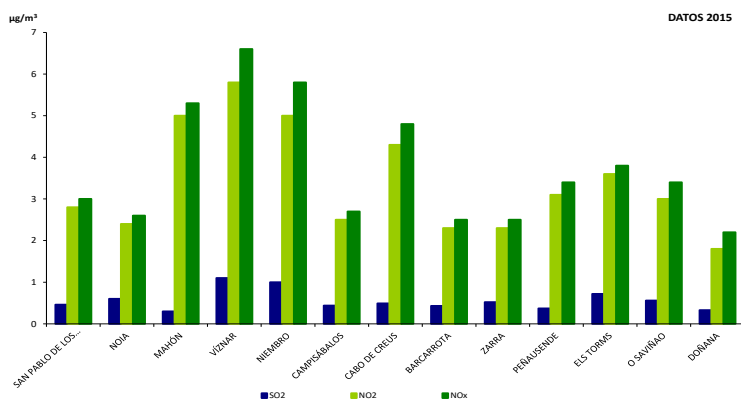
(**): Las medias anuales de SO₂ y NO₂ se calculan a partir de datos horarios, las de partículas a partir de datos diarios (de equipos gravimétricos) y los de O₃, a partir de datos máximos diarios octohorarios



ATMÓSFERA

7.2.3. CONTAMINACIÓN ATMOSFÉRICA TRANSFRONTERIZA: Estadísticos de datos automáticos de gases, 2015

Estación	SO ₂	SO ₂	NO ₂	NOx	O ₃		AOT 40 (µg/m ³ · h) promedio de 5 años
	(µg/m ³)	(µg/m ³)	(µg/m ³)	(µg/m ³)	Número de superaciones		
	Media anual	Media invernral	Media anual	Media anual	> 120 (µg/m ³) promedio de 3 años	>180 (µg/m ³)	
San Pablo de los Montes	0,46	0,64	2,8	3	45	0	23821
Noia	0,6	0,67	2,4	2,6	13	0	8812
Mahón	0,3	0,3	5	5,3	13	0	18544
Viznar	1,1	1	5,8	6,6	42	1	27346
Niembro	1	1,4	5	5,8	2	0	6328
Campisábalos	0,44	0,42	2,5	2,7	10	0	18841
Cabo de Creus	0,49	0,39	4,3	4,8	8	0	13972
Barcarrota	0,43	0,43	2,3	2,5	14	0	11510
Zarra	0,52	0,48	2,3	2,5	46	0	29136
Peñausende	0,37	0,35	3,1	3,4	18	0	15794
Els Torms	0,72	0,49	3,6	3,8	24	0	23679
O Saviñao	0,56	0,46	3	3,4	30	0	4533
Doñana	0,33	0,35	1,8	2,2	5	0	19424

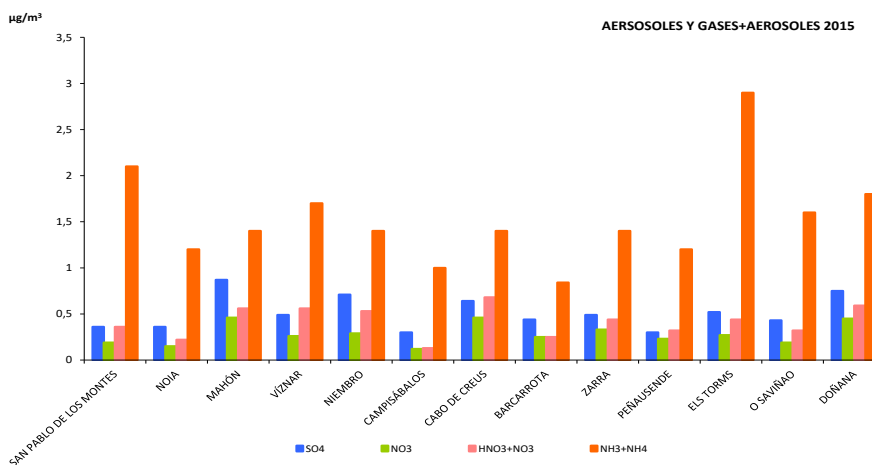
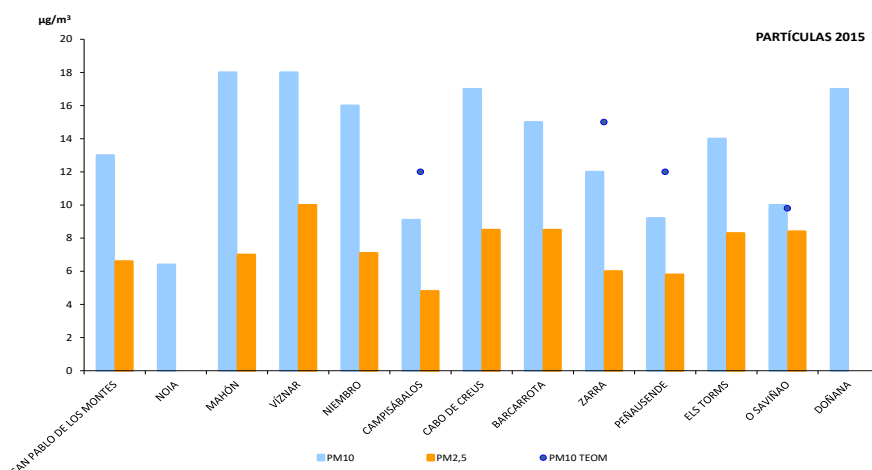


ATMÓSFERA

7.2.4. CONTAMINACIÓN ATMOSFÉRICA TRANSFRONTERIZA: Medias anuales de aerosoles y gases+aerosoles, 2015

Estación	Aerosoles ($\mu\text{g}/\text{m}^3$)				Gases+Aerosoles ($\mu\text{g}/\text{m}^3$)	
	PM10	PM2,5	SO ₄ ²⁻ en PM10	NO ₃ ⁻ en PM10	HNO ₃ +NO ₃ ⁻	NH ₃ +NH ₄ ⁺
San Pablo de los Montes	13	6,6	0,36	0,19	0,36	2,1
Noia	6,4	–	0,36	0,15	0,22	1,2
Mahón	18	7	0,87	0,46	0,56	1,4
Viznar	18	10	0,49	0,26	0,56	1,7
Niembro	16	7,1	0,71	0,29	0,53	1,4
Campisábalos	9,1	4,8	0,3	0,12	0,13	1
Cabo de Creus	17	8,5	0,64	0,46	0,68	1,4
Barcarrota	15	8,5	0,44	0,25	0,25	0,84
Zarra	12	6	0,49	0,33	0,44	1,4
Peñausende	9,2	5,8	0,3	0,23	0,32	1,2
Els Torms	14	8,3	0,52	0,27	0,44	2,9
O Saviñao	10	8,4	0,43	0,19	0,32	1,6
Doñana	17	–	0,75	0,45	0,59	1,8

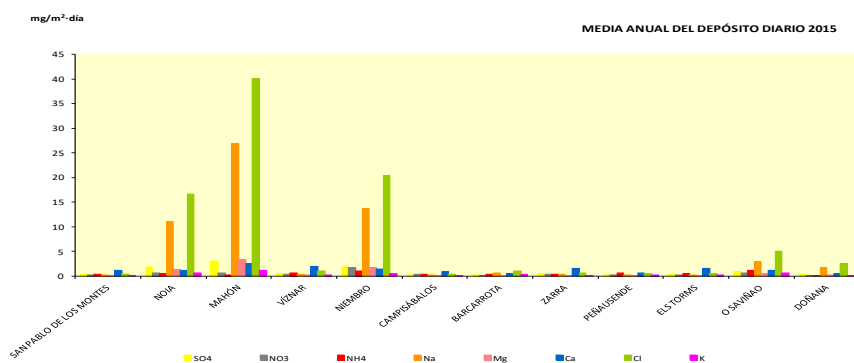
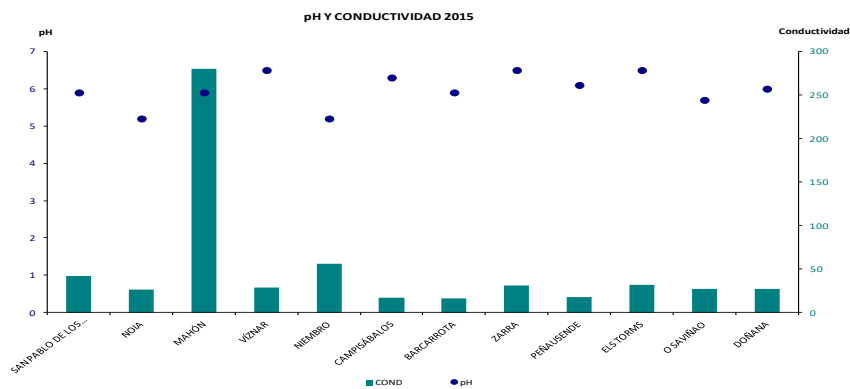
– : En esta estación no se determina PM2,5



ATMÓSFERA

7.2.5. CONTAMINACIÓN ATMOSFÉRICA TRANSFRONTERIZA: Medias anuales de pH y conductividad y media anual del depósito húmedo diario de aniones y cationes, 2015

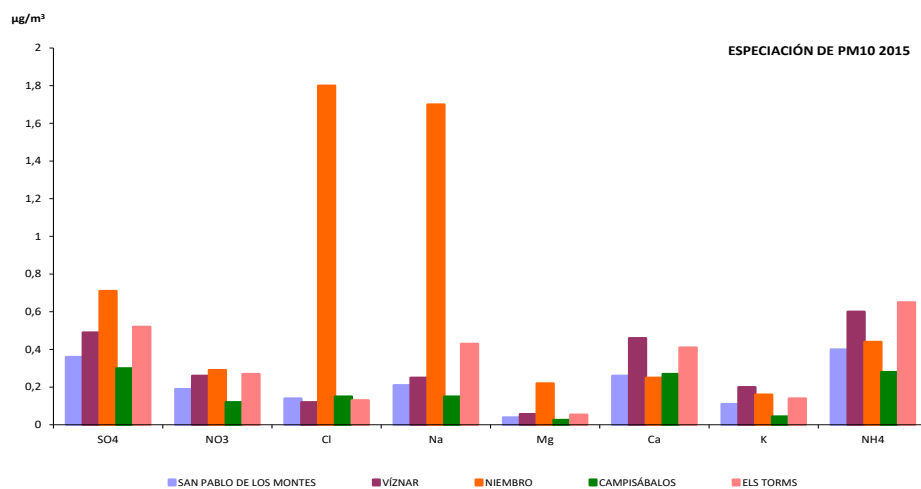
Estación	pH	SO ₄ ²⁻ (mgS/m ² -día)	NO ₃ ⁻ (mgN/m ² -día)	NH ₄ ⁺ (mgN/m ² -día)	Na ⁺ (mg/m ² -día)	Mg ²⁺ (mg/m ² -día)	Ca ²⁺ (mg/m ² -día)	Cl ⁻ (mg/m ² -día)	K ⁺ (mg/m ² -día)	Conductividad (µS/cm)
San Pablo de los Montes	5,9	0,32	0,24	0,36	0,25	0,07	1,11	0,40	0,09	42
Noja	5,2	1,88	0,64	0,49	11,04	1,30	1,12	16,61	0,58	26
Mahón	5,9	2,98	0,57	0,29	26,94	3,32	2,49	40,05	1,14	280
Viznar	6,5	0,49	0,39	0,64	0,37	0,26	1,92	0,98	0,26	29
Niembro	5,2	1,85	1,72	0,97	13,70	1,64	1,47	20,39	0,54	56
Campisábalos	6,3	0,23	0,30	0,41	0,17	0,07	0,83	0,35	0,06	17
Barcarrota	5,9	0,24	0,15	0,30	0,61	0,14	0,55	0,99	0,38	16
Zarra	6,5	0,44	0,32	0,37	0,36	0,11	1,57	0,68	0,07	31
Peñausende	6,1	0,29	0,24	0,60	0,28	0,10	0,69	0,53	0,17	18
Els Torms	6,5	0,36	0,29	0,51	0,28	0,13	1,56	0,53	0,29	32
O Saviñao	5,7	0,90	0,64	1,17	2,90	0,44	1,21	4,96	0,67	27
Doñana	6	0,34	0,12	0,11	1,72	0,21	0,47	2,55	0,08	27



ATMÓSFERA

7.2.6. CONTAMINACIÓN ATMOSFÉRICA TRANSFRONTERIZA: Medias anuales de especiación de partículas PM10, 2015

Estación	Determinación de ($\mu\text{g}/\text{m}^3$)							
	SO_4^{2-}	NO_3^-	Cl^-	Na^+	Mg^{2+}	Ca^{2+}	K^+	NH_4^+
San Pablo de los Montes	0,36	0,19	0,14	0,21	0,039	0,26	0,11	0,4
Víznar	0,49	0,26	0,12	0,25	0,057	0,46	0,2	0,6
Niembro	0,71	0,29	1,8	1,7	0,22	0,25	0,16	0,44
Campisábalos	0,3	0,12	0,15	0,15	0,026	0,27	0,044	0,28
Els Torms	0,52	0,27	0,13	0,43	0,054	0,41	0,14	0,65

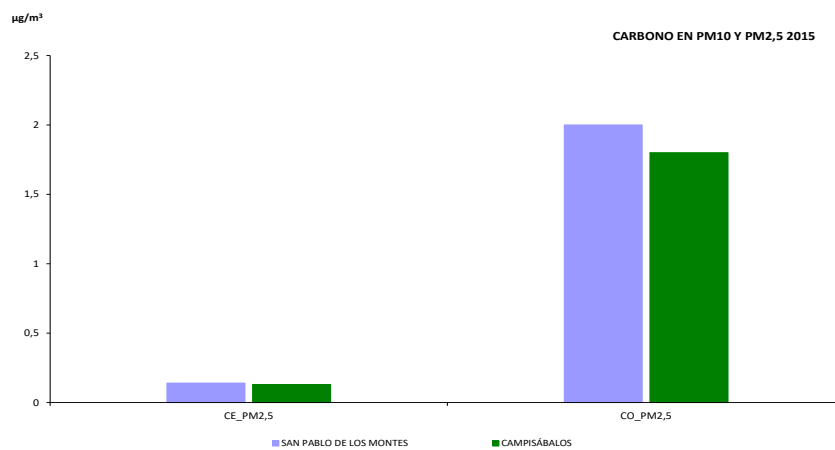
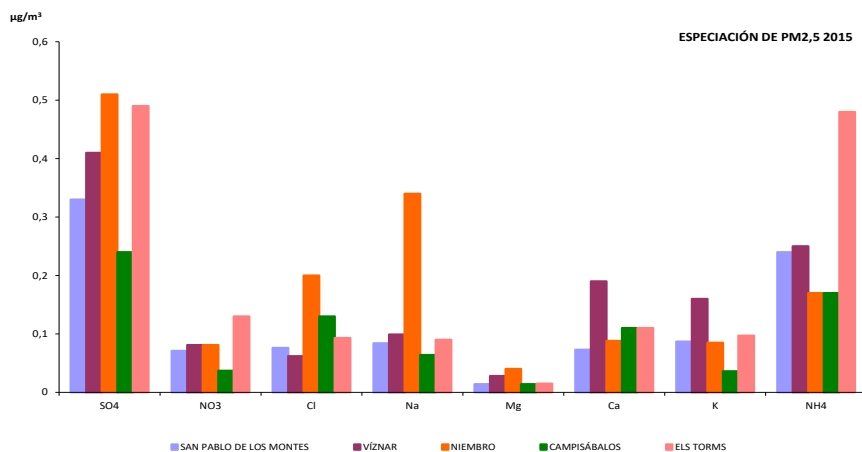


ATMÓSFERA

7.2.7. CONTAMINACIÓN ATMOSFÉRICA TRANSFRONTERIZA: Medias anuales de especiación de partículas PM2,5, 2015

Estación	Determinación de ($\mu\text{g}/\text{m}^3$)									
	SO_4^{2-}	NO_3^-	Cl^-	Na^+	Mg^{2+}	Ca^{2+}	K^+	NH_4^+	CE	CO
San Pablo de los Montes	0,33	0,071	0,076	0,084	0,014	0,073	0,087	0,24	0,14	2
Viznar	0,41	0,081	0,062	0,099	0,028	0,19	0,16	0,25	-	-
Niembro	0,51	0,081	0,2	0,34	0,04	0,088	0,085	0,17	-	-
Campisábalos	0,24	0,037	0,13	0,064	0,014	0,11	0,036	0,17	0,13	1,8
Els Torms	0,49	0,13	0,093	0,09	0,015	0,11	0,097	0,48	-	-

- : En esta estación no se determinan estos parámetros

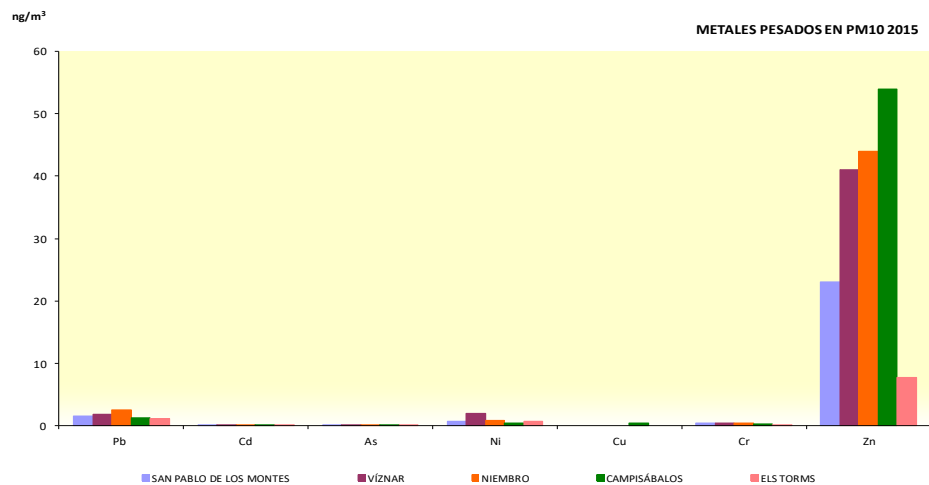


ATMÓSFERA

7.2.8. CONTAMINACIÓN ATMOSFÉRICA TRANSFRONTERIZA: Medias anuales de metales pesados en PM10, 2015

Estación	Fecha de la campaña	ng/m ³						
		Plomo	Arsénico	Cadmio	Niquel	Cobre	Cromo	Zinc
San Pablo de los Montes	TODO EL AÑO	1,5	0,19	0,045	0,66	–	0,39	23
Viznar	TODO EL AÑO	1,8	0,2	0,082	2	–	0,44	41
Niembro	TODO EL AÑO	2,6	0,11	0,18	0,8	–	0,38	44
Campisábalos	TODO EL AÑO	1,2	0,13	0,046	0,41	0,41	0,34	54
Els Torms	JUNIO-JULIO	1,1	0,16	0,045	0,75	–	0,17	7,8

– : En esta estación no se determina el cobre

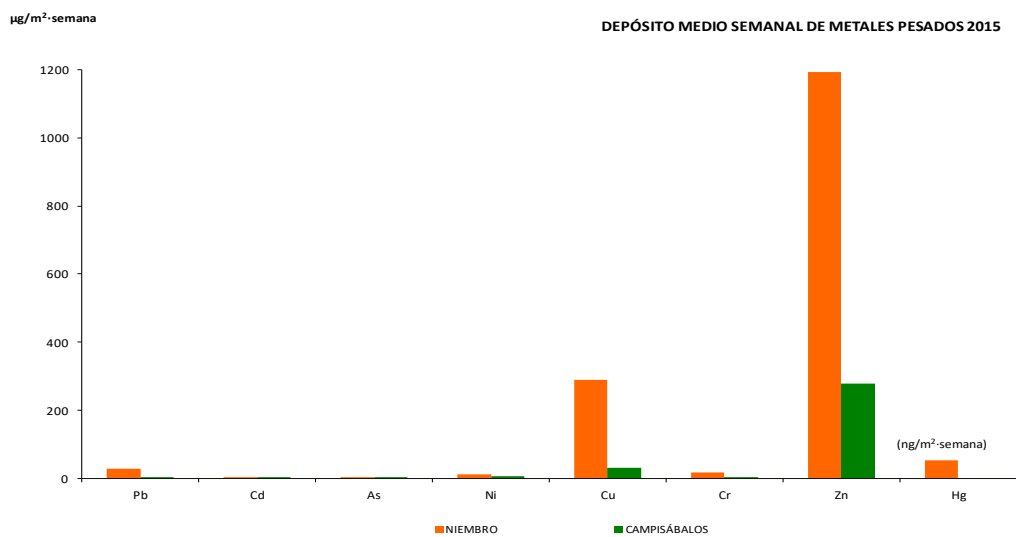


ATMÓSFERA

7.2.9. CONTAMINACIÓN ATMOSFÉRICA TRANSFRONTERIZA: Media anual del depósito húmedo de metales pesados en 2015

Estación	µg/m ² .semana							Mercurio (ng/m ² .semana)
	Plomo	Cadmio	Arsénico	Níquel	Cobre	Cromo	Zinc	
Niembro	29,44	1,03	1,55	11,85	290,60	16,86	1192,09	53,01
Campisábalos	4,58	0,19	0,36	5,51	31,02	4,51	279,26	-

- : En esta estación no se determina el mercurio

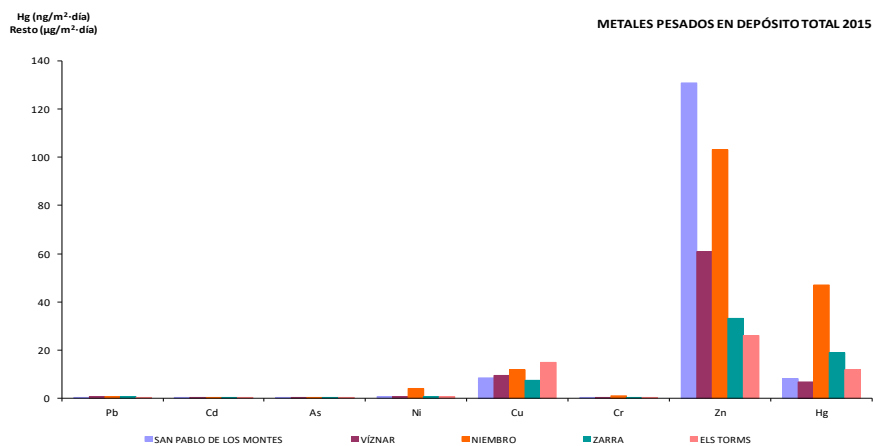


ATMÓSFERA

7.2.10. CONTAMINACIÓN ATMOSFÉRICA TRANSFRONTERIZA: Depósito total de metales pesados, 2015 *

Estación	Fecha de la campaña	µg/m ³ -día							
		Plomo	Cadmio	Arsenico	Niquel	Cobre	Cromo	Zinc	Mercurio
San Pablo de los Montes	Enero - Abril	0,39	0,024	0,083	0,78	8,5	0,22	131	8
Víznar	Marzo - Junio	0,78	0,021	0,11	0,79	9,4	0,32	61	6,9
Niembro	Septiembre - Diciembre	0,76	0,14	0,18	4,2	12	0,92	103	47
Zarra	Julio - Octubre	0,58	0,018	0,088	0,7	7,3	0,26	33	19
Els Torms	Mayo - Agosto	0,5	0,019	0,083	0,69	15	0,31	26	12

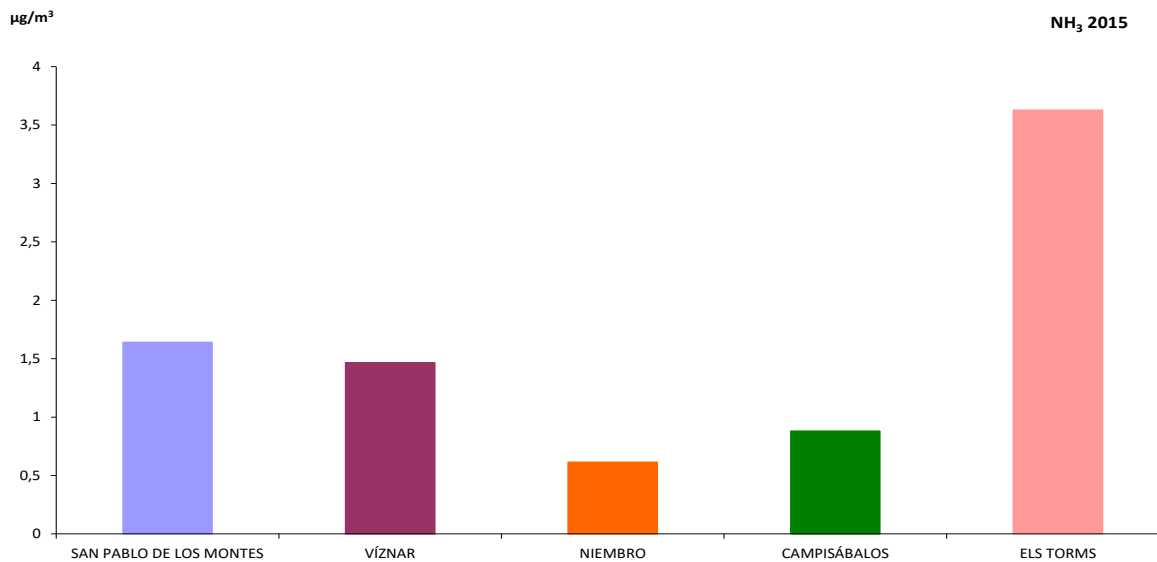
* Mediciones realizadas para el cumplimiento de las medidas indicativas del RD 102/2011



ATMÓSFERA

7.2.11. CONTAMINACIÓN ATMOSFÉRICA TRANSFRONTERIZA: Medias anuales de amoniaco, 2015

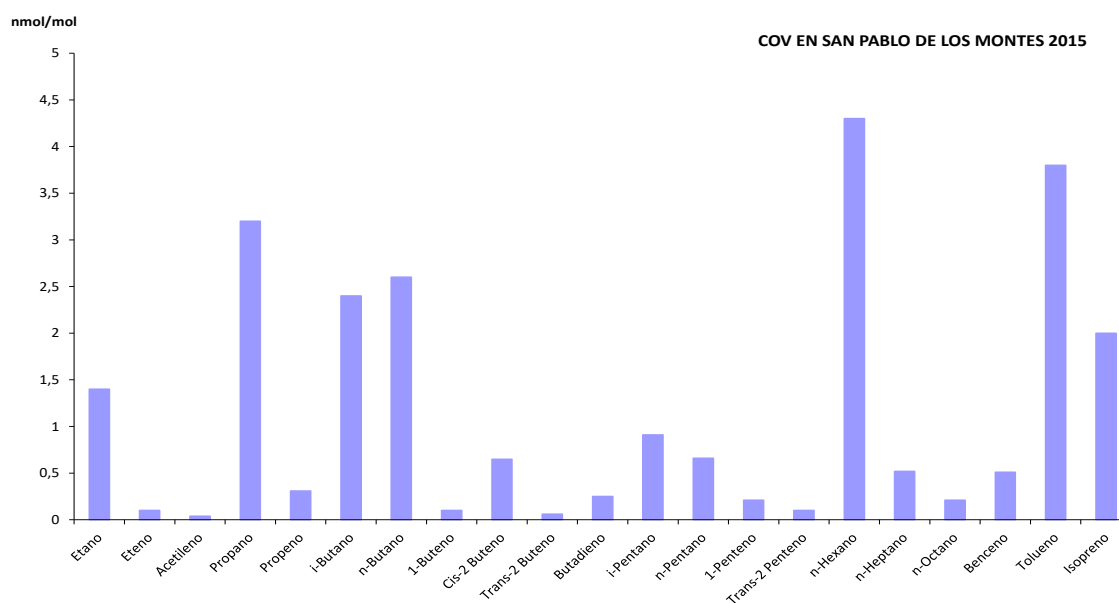
Estación	Amoniaco $\mu\text{g NH}_3/\text{m}^3$
San Pablo de los Montes	1,29
Víznar	1,23
Niembro	0,93
Campisábalos	0,93
Els Torms	3,12



ATMÓSFERA

7.2.12. CONTAMINACIÓN ATMOSFÉRICA TRANSFRONTERIZA: Medias anuales de compuestos foto-oxidantes (orgánicos), 2015

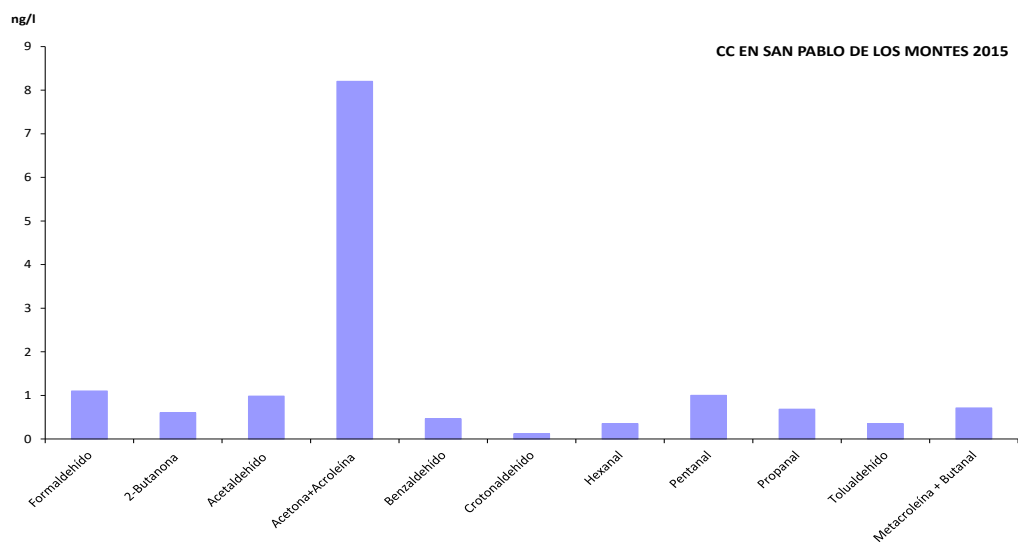
Compuestos	San Pablo de los Montes
	$\mu\text{g}/\text{m}^3$
Etano	1,4
Eteno	0,1
Acetileno	0,038
Propano	3,2
Propeno	0,31
i-Butano	2,4
n-Butano	2,6
1-Buteno	0,1
Cis-2 Buteno	0,65
Trans-2 Buteno	0,061
Butadieno	0,25
i-Pentano	0,91
n-Pentano	0,66
1-Penteno	0,21
Trans-2 Penteno	0,1
n-Hexano	4,3
n-Heptano	0,52
n-Octano	0,21
Benceno	0,51
Tolueno	3,8
Isopreno	2



ATMÓSFERA

7.2.13. CONTAMINACIÓN ATMOSFÉRICA TRANSFRONTERIZA: Medias anuales de compuestos foto-oxidantes (carbonílicos), 2015

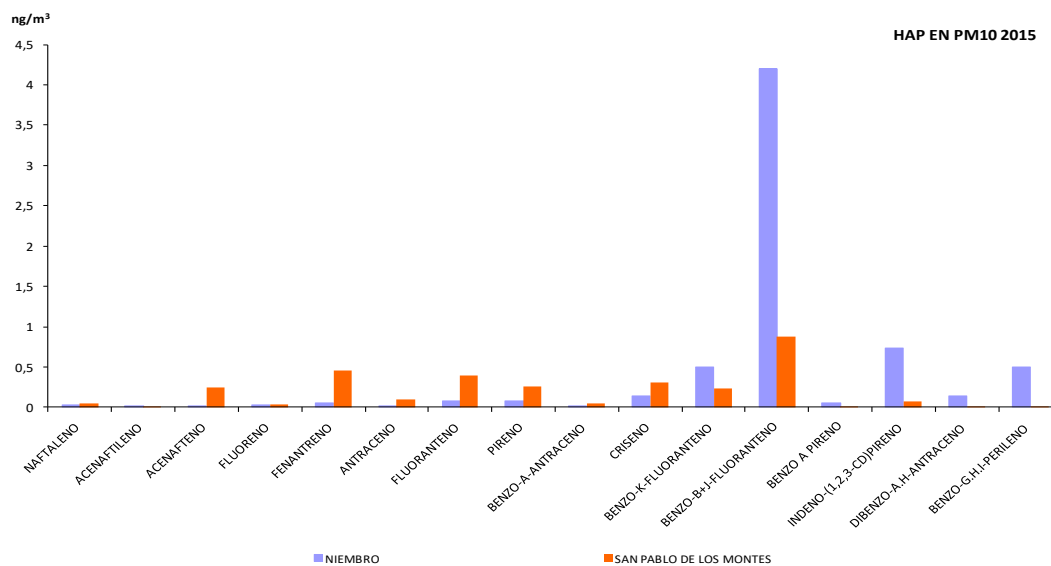
Compuestos	San Pablo de los Montes ng/l
Formaldehído	1,10
2-Butanona	0,60
Acetaldehído	0,98
Acetona+Acroleína	8,20
Benzaldehído	0,46
Crotonaldehído	0,12
Hexanal	0,35
Pentanal	1,00
Propanal	0,68
Tolualdehído	0,35
Metacroleína + Butanal	0,71



ATMÓSFERA

7.2.14. CONTAMINACIÓN ATMOSFÉRICA TRANSFRONTERIZA: Medias anuales de hidrocarburos aromáticos policíclicos (HAP), 2015

Compuestos	San Pablo de los Montes ng/m ³	Niembro ng/m ³
Naftaleno	0,046	0,027
Acenaftileno	0,0083	0,005
Acenafteno	0,24	0,0083
Fluoreno	0,033	0,033
Fenantreno	0,45	0,056
Antraceno	0,093	0,0018
Fluoranteno	0,39	0,075
Pireno	0,26	0,076
Benzo_A_Antraceno	0,05	0,022
Criseno	0,31	0,14
Benzo_K_Fluoranteno	0,23	0,5
Benzo_B+J_Fluoranteno	0,88	4,2
Benzo_A_Pireno	0,00086	0,054
Indeno_123_Cd_Pireno	0,073	0,74
Dibenzo_Ah_Antraceno	0,0018	0,14
Benzo_Ghi_Perileno	0,017	0,5

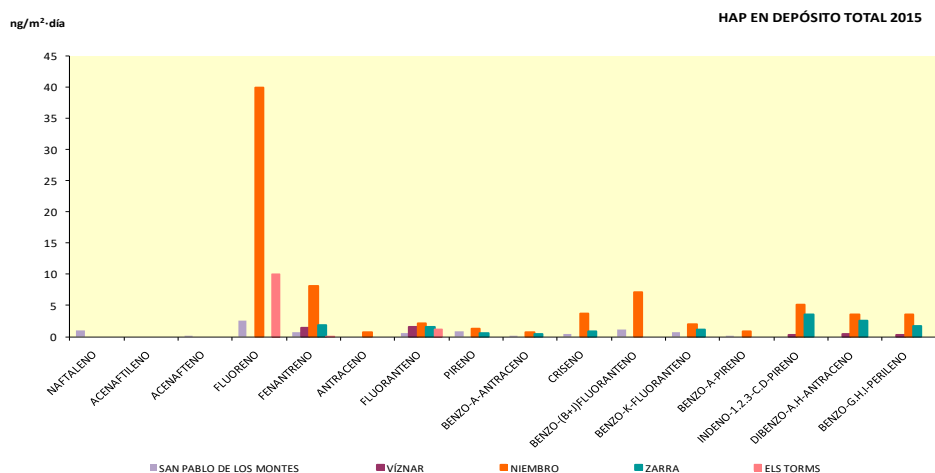


ATMÓSFERA

7.2.15. CONTAMINACIÓN ATMOSFÉRICA TRANSFRONTERIZA: Depósito total anual de hidrocarburos aromáticos policíclicos (HAP), 2015 *

Compuestos	San Pablo de los Montes	Viznar	Niembro	Zarra	Els Torms
Fecha de la campaña	ng/m ³ *año	ng/m ³ *año	ng/m ³ *año	ng/m ³ *año	ng/m ³ *año
Naftaleno	0,990	0,000	0,000	0,000	0,000
Acenafileno	0,000	0,000	0,000	0,000	0,000
Acenafteno	0,210	0,000	0,000	0,000	0,000
Fluoreno	2,600	0,000	40,000	0,000	10,000
Fenantreno	0,670	1,400	8,100	1,800	0,055
Antraceno	0,000	0,000	0,660	0,000	0,000
Fluoranteno	0,590	1,600	2,200	1,600	1,200
Pireno	0,920	0,000	1,300	0,640	0,000
Benzo_a_Antraceno	0,050	0,000	0,690	0,410	0,000
Criseno	0,420	0,000	3,700	0,880	0,000
Benzo_b+j_Fluoranteno	1,100	0,000	7,200	0,000	0,000
Benzo_k_Fluoranteno	0,690	0,000	2,000	1,200	0,000
Benzo_a_Pireno	0,025	0,000	0,850	0,000	0,000
Indeno_123_cd_Pireno	0,000	0,270	5,100	3,500	0,000
Dibenzo_ah_Antraceno	0,000	0,410	3,500	2,500	0,000
Benzo_ghi_Perileno	0,000	0,220	3,500	1,700	0,000

*: Mediciones realizadas para el cumplimiento de las medidas indicativas del RD 102/2011



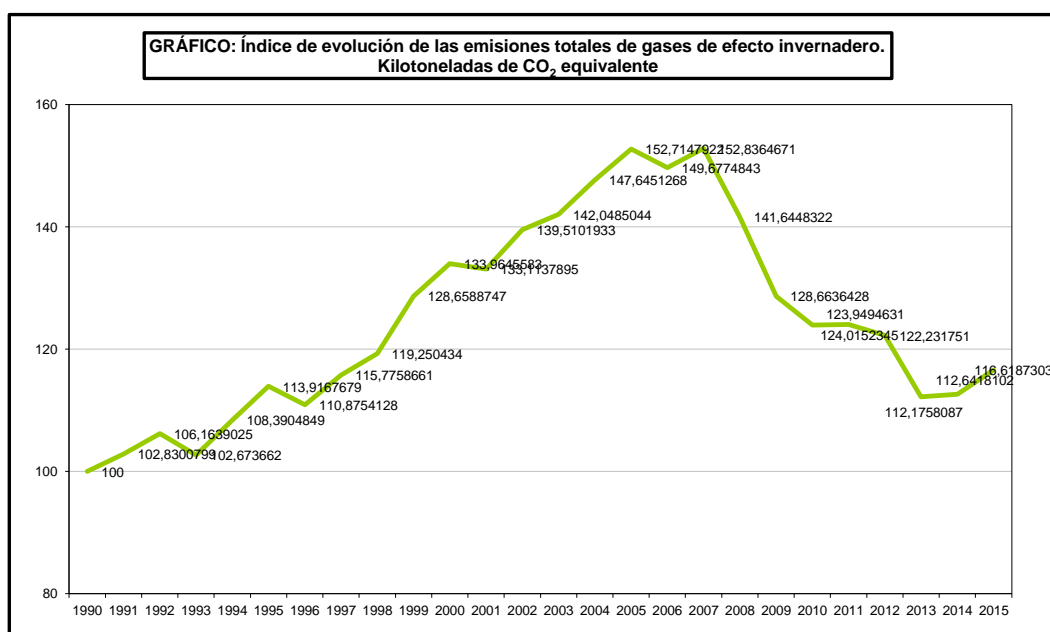
ATMÓSFERA

7.3.1.1. INVENTARIO NACIONAL DE EMISIONES DE CONTAMINANTES A LA ATMÓSFERA: Serie histórica de emisiones de CO₂ equivalente

Año	Emisiones Kilotoneladas de CO ₂ equivalente	Índice (Base 100=1990) *
1990	287.828	100,0
1991	295.974	102,8
1992	305.570	106,2
1993	295.524	102,7
1994	311.978	108,4
1995	327.885	113,9
1996	319.131	110,9
1997	333.236	115,8
1998	343.236	119,3
1999	370.316	128,7
2000	385.588	134,0
2001	383.139	133,1
2002	401.550	139,5
2003	408.856	142,0
2004	424.964	147,6
2005	439.556	152,7
2006	430.814	149,7
2007	439.906	152,8
2008	407.694	141,6
2009	370.330	128,7
2010	356.761	123,9
2011	356.951	124,0
2012	351.817	122,2
2013	322.874	112,2
2014	324.215	112,6
2015	335.662	116,6

PK: Protocolo de Kioto

*La cifra del año base se toma como referencia las emisiones de CO₂-eq del año 1990

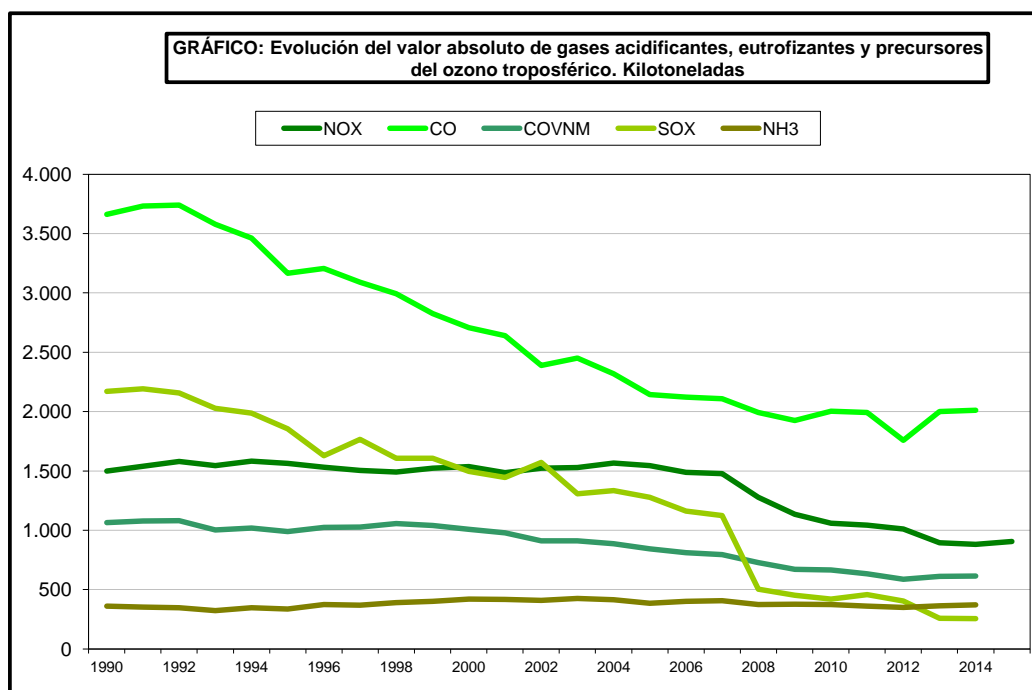


ATMÓSFERA

7.3.1.2. INVENTARIO NACIONAL DE EMISIONES DE CONTAMINANTES A LA ATMÓSFERA:

Serie histórica del valor absoluto de gases contaminantes
acidificantes, eutrofizantes y precursores del ozono troposférico

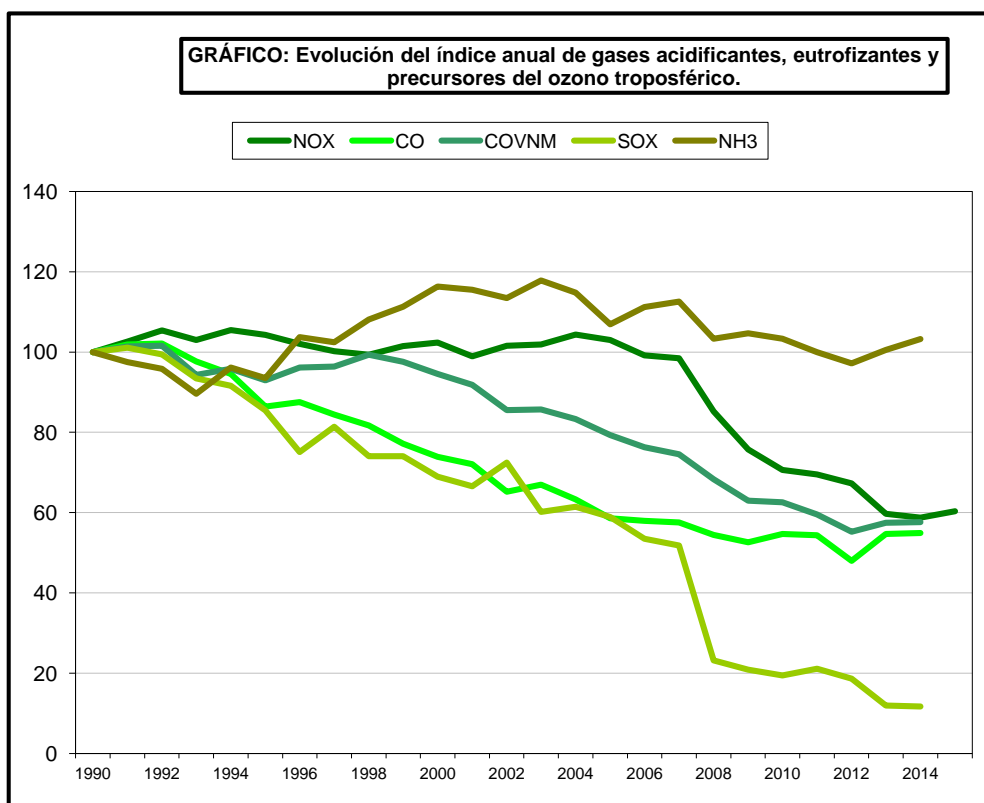
Año	Valor absoluto (kilotoneladas)				
	NO _x	CO	COVNM	SO _x	NH ₃
1990	1.500,1	4.781,5	1.048,1	2.156,7	447,9
1991	1.539,0	4.581,7	1.052,6	2.179,5	436,5
1992	1.580,4	4.679,8	1.056,4	2.140,5	438,3
1993	1.544,9	4.593,1	983,0	2.021,3	414,0
1994	1.582,7	4.362,6	1.005,5	1.970,4	436,9
1995	1.564,5	4.042,1	977,2	1.826,5	428,9
1996	1.530,9	4.039,5	1.010,6	1.611,0	460,6
1997	1.503,1	3.808,5	1.009,7	1.751,7	465,1
1998	1.490,7	3.743,8	1.035,7	1.592,0	481,9
1999	1.522,4	3.587,2	1.014,4	1.585,3	494,9
2000	1.535,5	2.935,7	982,0	1.473,3	522,2
2001	1.484,1	2.522,7	955,6	1.423,6	525,8
2002	1.523,4	2.361,6	905,1	1.550,9	518,7
2003	1.527,8	2.263,8	861,5	1.298,9	529,6
2004	1.565,7	2.188,7	843,2	1.329,4	525,6
2005	1.544,6	2.107,5	811,1	1.277,1	495,3
2006	1.487,4	1.978,1	777,4	1.157,8	479,6
2007	1.476,8	1.965,3	764,5	1.121,2	492,9
2008	1.277,8	1.845,9	703,5	507,2	448,4
2009	1.136,1	1.687,9	649,2	456,9	445,2
2010	1.059,3	1.759,8	639,8	425,4	447,2
2011	1.042,4	1.718,3	609,4	461,4	438,4
2012	1.009,6	1.663,1	582,3	409,3	429,7
2013	895,7	1.627,5	565,9	261,4	436,0
2014	881,1	1.644,6	569,4	257,3	455,4
2015	904,8	1.643,2	584,0	273,3	476,2



ATMÓSFERA

7.3.1.3. INVENTARIO NACIONAL DE EMISIONES DE CONTAMINANTES A LA ATMÓSFERA: Serie histórica del índice anual de gases contaminantes acidificantes, eutrofizantes y precursores del ozono troposférico

Año	Índice anual (1990=100)				
	NO _x	CO	COVNM	SO _x	NH ₃
1990	100,0	100,0	100,0	100,0	100,0
1991	102,6	95,8	100,4	101,1	97,4
1992	105,3	97,9	100,8	99,3	97,8
1993	103,0	96,1	93,8	93,7	92,4
1994	105,5	91,2	95,9	91,4	97,5
1995	104,3	84,5	93,2	84,7	95,8
1996	102,1	84,5	96,4	74,7	102,8
1997	100,2	79,7	96,3	81,2	103,8
1998	99,4	78,3	98,8	73,8	107,6
1999	101,5	75,0	96,8	73,5	110,5
2000	102,4	61,4	93,7	68,3	116,6
2001	98,9	52,8	91,2	66,0	117,4
2002	101,6	49,4	86,4	71,9	115,8
2003	101,8	47,3	82,2	60,2	118,2
2004	104,4	45,8	80,5	61,6	117,3
2005	103,0	44,1	77,4	59,2	110,6
2006	99,2	41,4	74,2	53,7	107,1
2007	98,4	41,1	72,9	52,0	110,0
2008	85,2	38,6	67,1	23,5	100,1
2009	75,7	35,3	61,9	21,2	99,4
2010	70,6	36,8	61,0	19,7	99,8
2011	69,5	35,9	58,1	21,4	97,9
2012	67,3	34,8	55,6	19,0	95,9
2013	59,7	34,0	54,0	12,1	97,3
2014	58,7	34,4	54,3	11,9	101,7
2015	60,3	34,4	55,7	12,7	106,3



ATMÓSFERA

7.3.2. INVENTARIO NACIONAL DE EMISIONES DE CONTAMINANTES A LA ATMÓSFERA: Síntesis de proyecciones de emisión de contaminantes atmosféricos

Año	EMISIONES (kt CO2 equivalente)	
	Total Inventario	% Δ frente al año base PK
Media 2008-2012	No es relevante	No es relevante

Estimación realizada en marzo de 2015 sobre la serie provisional de emisiones 1990-2013 de Inventario