

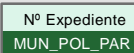




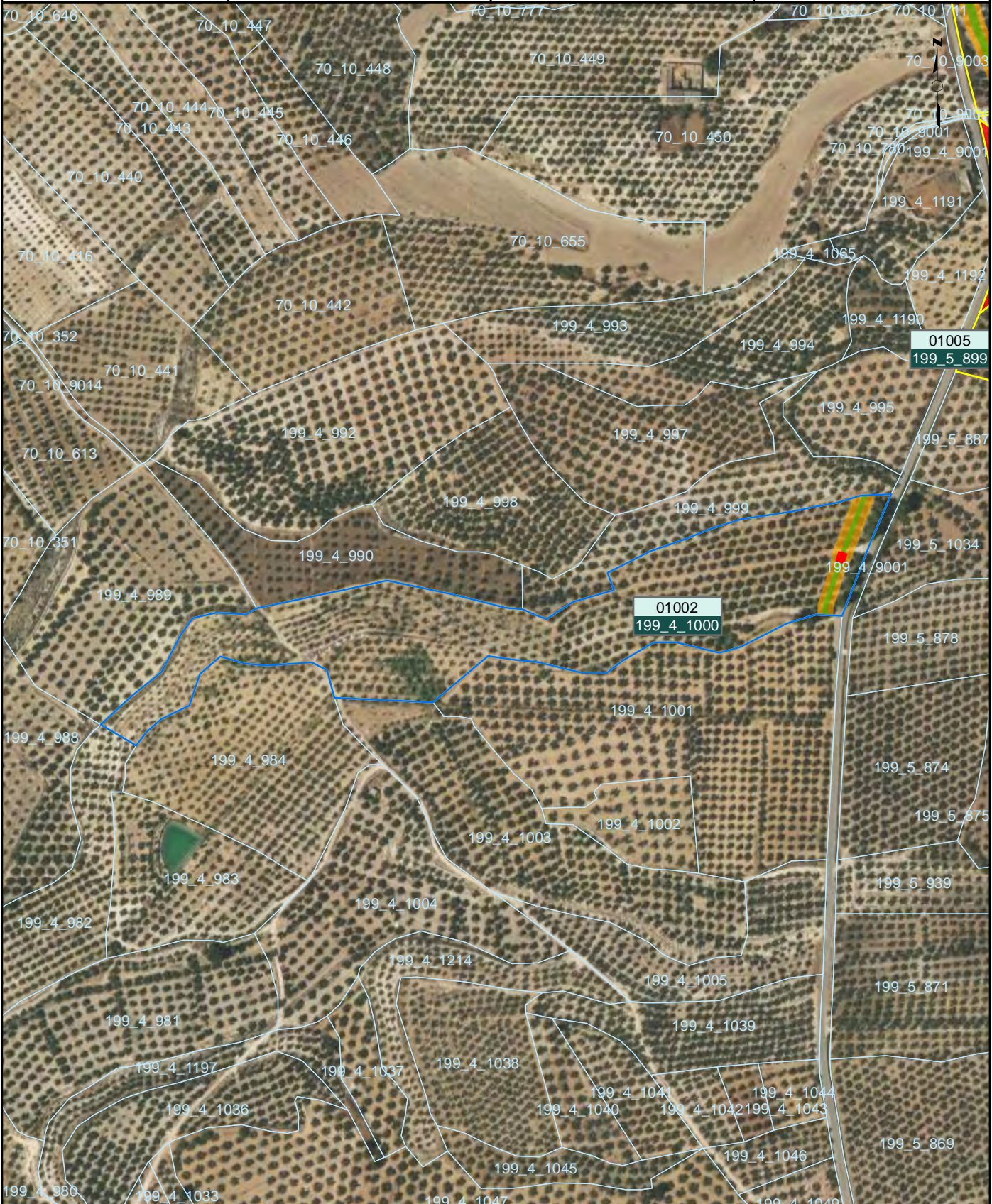









MUNICIPIO: CUEVAS DEL CAMPO	POLÍGONO: 3	PARCELA: 999	REFERENCIA CATASTRAL: 18199A00300999	ESCALA: 1:680
SUP. EXPROPIACIÓN (m2): 0	SUP. SERVIDUMBRE (m2): 347	SUP. O. TEMPORAL (m2): 867	Nº EXPEDIENTE: 01001	



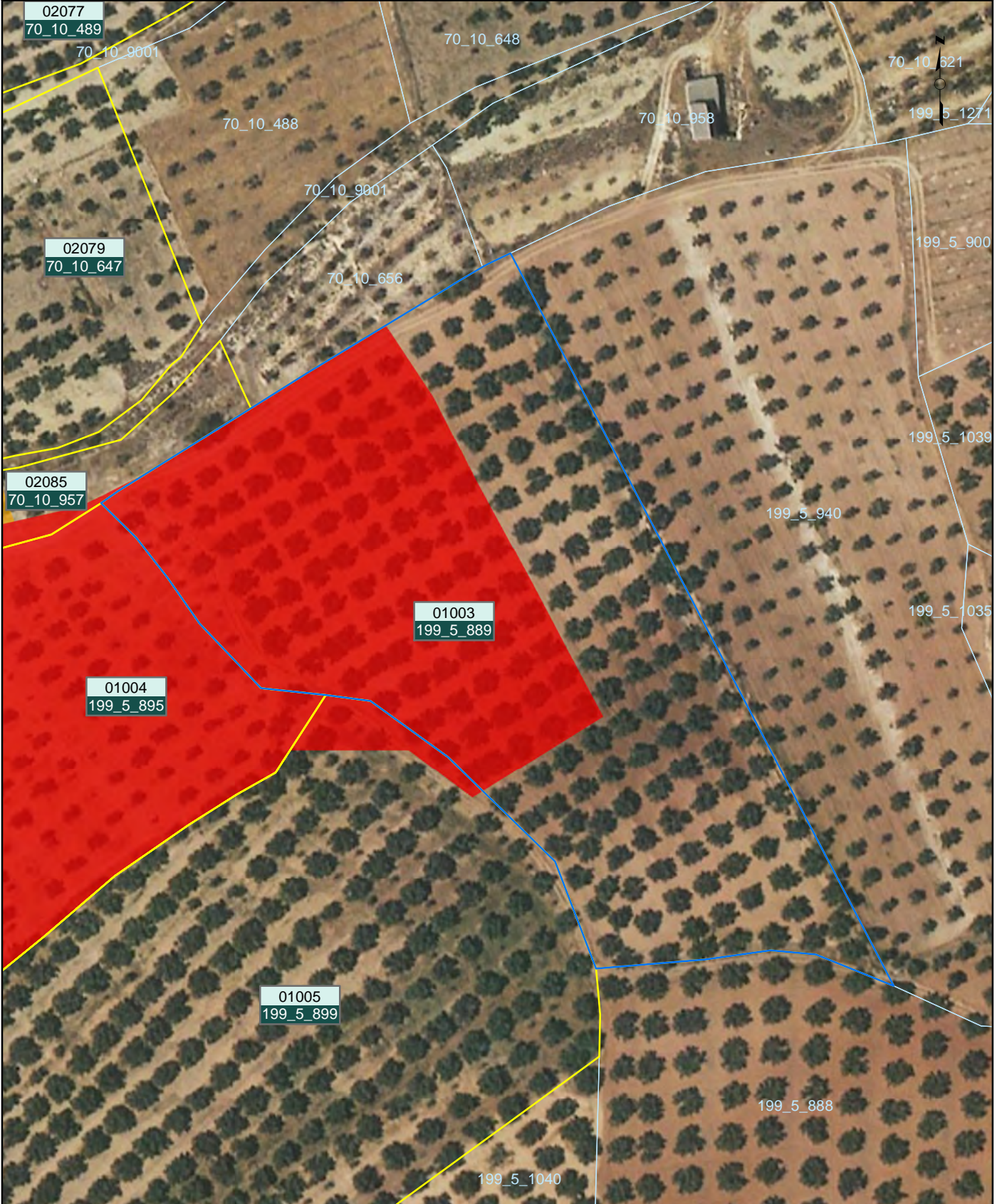
LEYENDA	 Expropiación Definitiva	 Parcela Afectada	 Nº Expediente MUN_POL_PAR	Nº Expediente (Parc. Afectada) Mun_Pol_Par (Parc. Afectada)
	 Servidumbre	 Parcela no Afectada	 MUN_POL_PAR Catastro	
	 Ocupación Temporal			



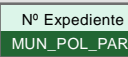




MUNICIPIO: CUEVAS DEL CAMPO	POLÍGONO: 4	PARCELA: 1000	REFERENCIA CATASTRAL: 18199A00401000	ESCALA: 1:4.010
SUP. EXPROPIACIÓN (m2): 60	SUP. SERVIDUMBRE (m2): 379	SUP. O. TEMPORAL (m2): 1.424	Nº EXPEDIENTE: 01002	



LEYENDA	 Expropiación Definitiva	 Parcela Afectada	 Nº Expediente MUN_POL_PAR	Nº Expediente (Parc. Afectada) Mun_Pol_Par (Parc. Afectada)
	 Servidumbre	 Parcela no Afectada	 MUN_POL_PAR Catastro	
	 Ocupación Temporal			








MUNICIPIO: CUEVAS DEL CAMPO	POLIGONO: 5	PARCELA: 889	REFERENCIA CATASTRAL: 18199A00500889	ESCALA: 1:1.360
SUP. EXPROPIACIÓN (m2): 7.406	SUP. SERVIDUMBRE (m2): 0	SUP. O. TEMPORAL (m2): 0	Nº EXPEDIENTE: 01003	



LEYENDA	 Expropiación Definitiva	 Parcela Afectada	 Nº Expediente MUN_POL_PAR	Nº Expediente (Parc. Afectada) Mun_Pol_Par (Parc. Afectada)
	 Servidumbre	 Parcela no Afectada	 MUN_POL_PAR Catastro	
	 Ocupación Temporal			



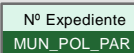




MUNICIPIO: CUEVAS DEL CAMPO	POLIGONO: 5	PARCELA: 895	REFERENCIA CATASTRAL: 18199A00500895	ESCALA: 1:790
SUP. EXPROPIACIÓN (m2): 7.567	SUP. SERVIDUMBRE (m2): 0	SUP. O. TEMPORAL (m2): 0	Nº EXPEDIENTE: 01004	



LEYENDA	 Expropiación Definitiva	 Parcela Afectada	 Nº Expediente MUN_POL_PAR	Nº Expediente (Parc. Afectada) Mun_Pol_Par (Parc. Afectada)
	 Servidumbre	 Parcela no Afectada	 MUN_POL_PAR Catastro	
	 Ocupación Temporal			



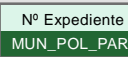




MUNICIPIO: CUEVAS DEL CAMPO	POLÍGONO: 5	PARCELA: 899	REFERENCIA CATASTRAL: 18199A00500899	ESCALA: 1:1.370
SUP. EXPROPIACIÓN (m2): 387	SUP. SERVIDUMBRE (m2): 0	SUP. O. TEMPORAL (m2): 0	Nº EXPEDIENTE: 01005	



LEYENDA	 Expropiación Definitiva	 Parcela Afectada	 Nº Expediente MUN_POL_PAR	Nº Expediente (Parc. Afectada) Mun_Pol_Par (Parc. Afectada)
	 Servidumbre	 Parcela no Afectada	 MUN_POL_PAR Catastro	
	 Ocupación Temporal			



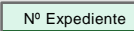




MUNICIPIO: POZO ALCÓN	POLÍGONO: 4	PARCELA: 58	REFERENCIA CATASTRAL: 23070A00400058	ESCALA: 1:770
SUP. EXPROPIACIÓN (m2): 0	SUP. SERVIDUMBRE (m2): 4	SUP. O. TEMPORAL (m2): 102	Nº EXPEDIENTE: 02001	



LEYENDA	 Expropiación Definitiva	 Parcela Afectada	 Nº Expediente MUN_POL_PAR	Nº Expediente (Parc. Afectada) Mun_Pol_Par (Parc. Afectada)
	 Servidumbre	 Parcela no Afectada	 MUN_POL_PAR Catastro	
	 Ocupación Temporal			








MUNICIPIO: POZO ALCÓN	POLÍGONO: 4	PARCELA: 72	REFERENCIA CATASTRAL: 23070A00400072	ESCALA: 1:870
SUP. EXPROPIACIÓN (m2): 21	SUP. SERVIDUMBRE (m2): 0	SUP. O. TEMPORAL (m2): 1.434	Nº EXPEDIENTE: 02002	



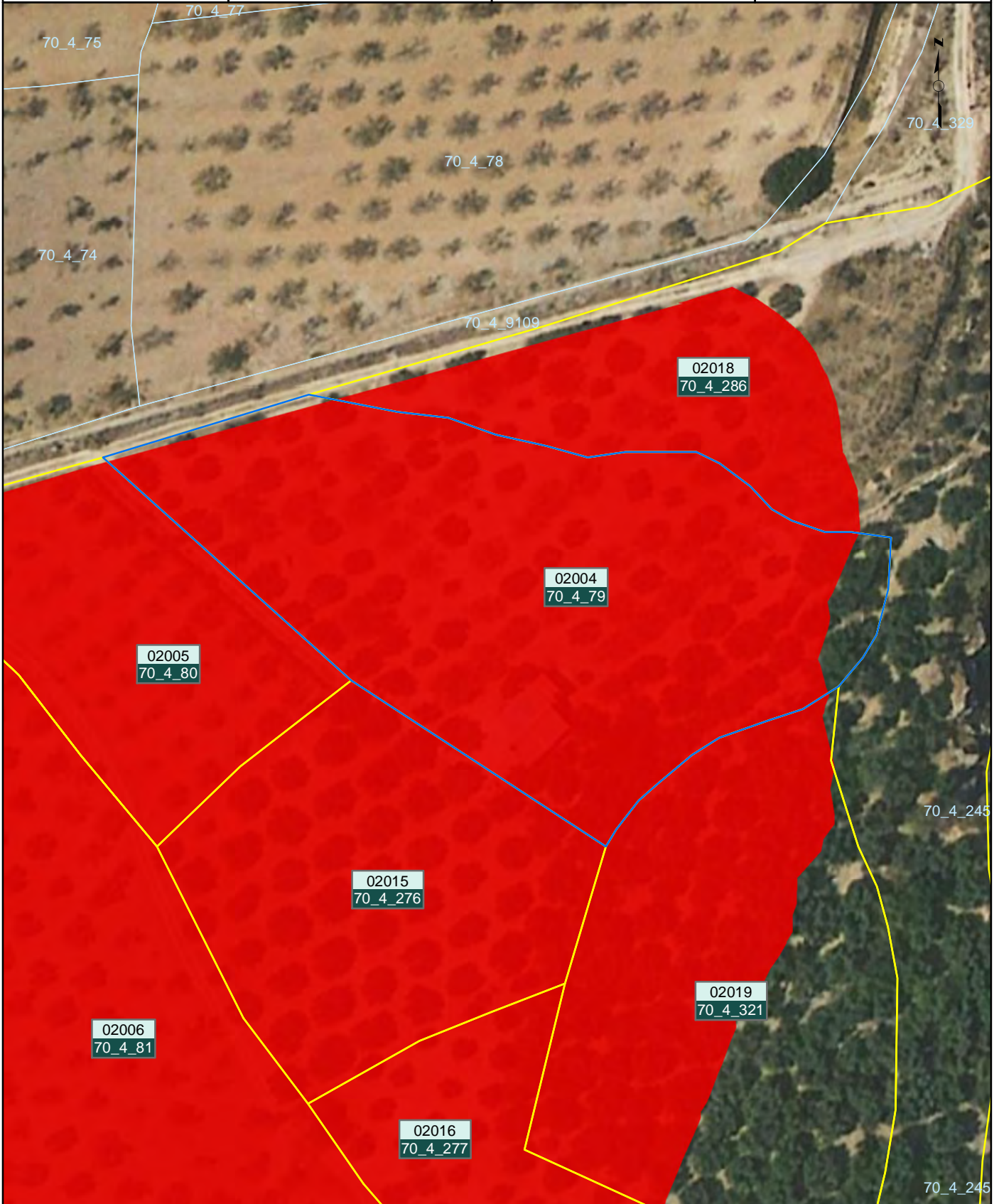
LEYENDA	 Expropiación Definitiva	 Parcela Afectada	 Nº Expediente MUN_POL_PAR	Nº Expediente (Parc. Afectada) Mun_Pol_Par (Parc. Afectada)
	 Servidumbre	 Parcela no Afectada	 MUN_POL_PAR Catastro	
	 Ocupación Temporal			



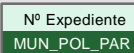




MUNICIPIO: POZO ALCÓN	POLÍGONO: 4	PARCELA: 73	REFERENCIA CATASTRAL: 23070A00400073	ESCALA: 1:860
SUP. EXPROPIACIÓN (m2): 8	SUP. SERVIDUMBRE (m2): 0	SUP. O. TEMPORAL (m2): 1.040	Nº EXPEDIENTE: 02003	



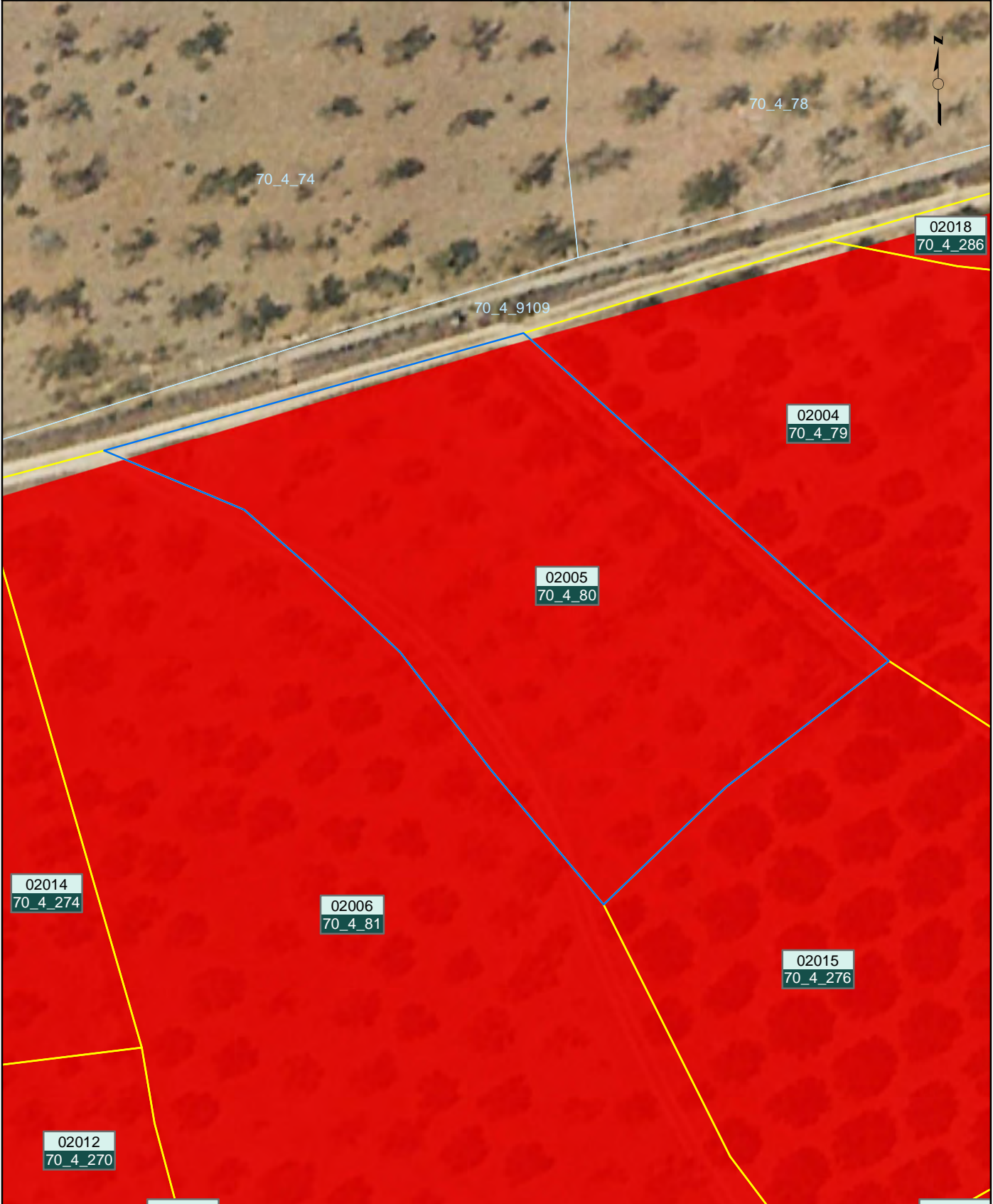
LEYENDA	 Expropiación Definitiva	 Parcela Afectada	 Nº Expediente MUN_POL_PAR	Nº Expediente (Parc. Afectada) Mun_Pol_Par (Parc. Afectada)
	 Servidumbre	 Parcela no Afectada	 MUN_POL_PAR Catastro	
	 Ocupación Temporal			



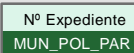




MUNICIPIO: POZO ALCÓN	POLÍGONO: 4	PARCELA: 79	REFERENCIA CATASTRAL: 23070A00400079	ESCALA: 1:940
SUP. EXPROPIACIÓN (m2): 5.548	SUP. SERVIDUMBRE (m2): 0	SUP. O. TEMPORAL (m2): 0	Nº EXPEDIENTE: 02004	



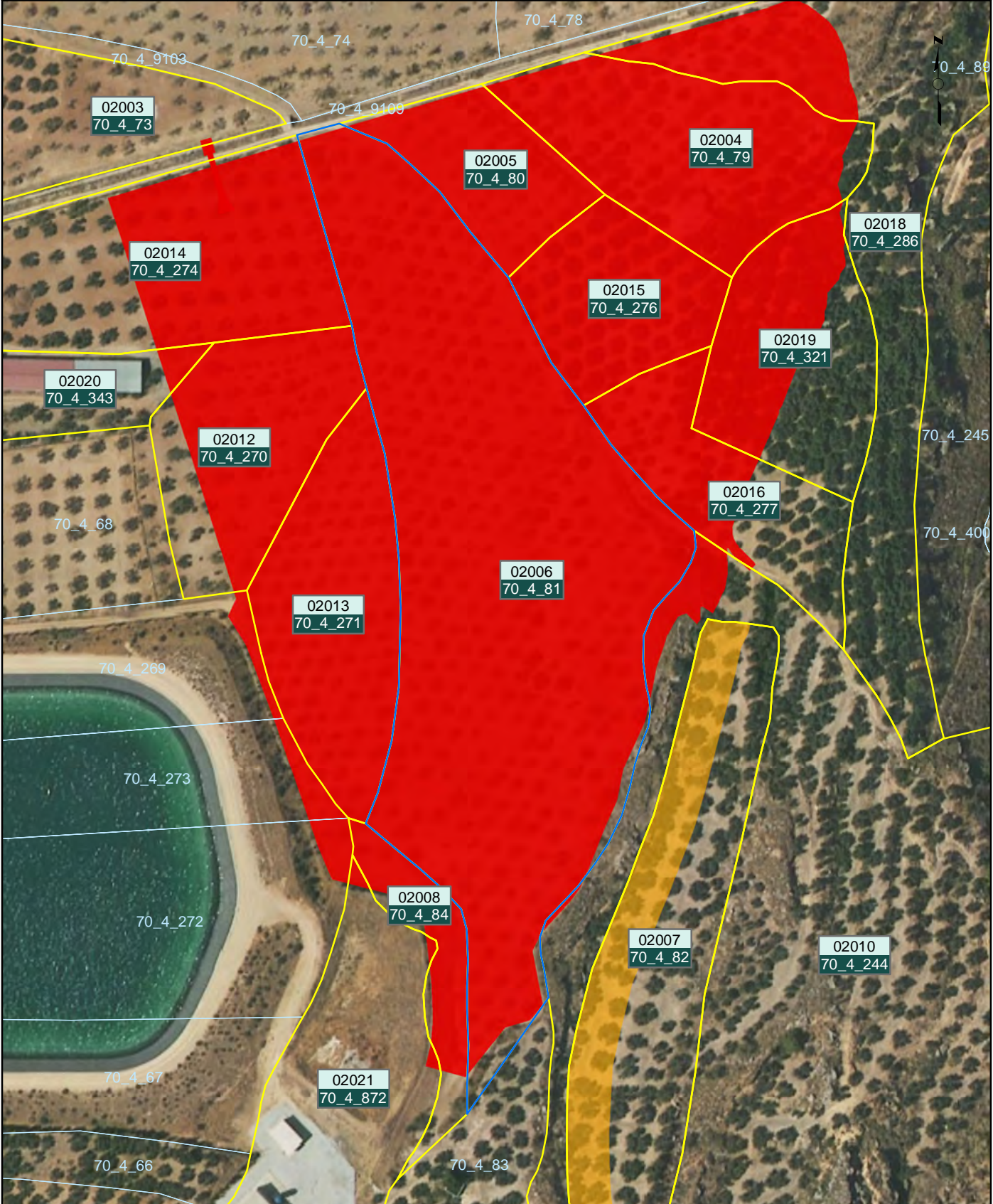
LEYENDA	 Expropiación Definitiva	 Parcela Afectada	 Nº Expediente MUN_POL_PAR	Nº Expediente (Parc. Afectada) Mun_Pol_Par (Parc. Afectada)
	 Servidumbre	 Parcela no Afectada	 MUN_POL_PAR Catastro	
	 Ocupación Temporal			



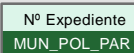




MUNICIPIO: POZO ALCÓN	POLÍGONO: 4	PARCELA: 80	REFERENCIA CATASTRAL: <u>23070A00400080</u>	ESCALA: 1:640
SUP. EXPROPIACIÓN (m2): 2.656	SUP. SERVIDUMBRE (m2): 0	SUP. O. TEMPORAL (m2): 0	Nº EXPEDIENTE: 02005	



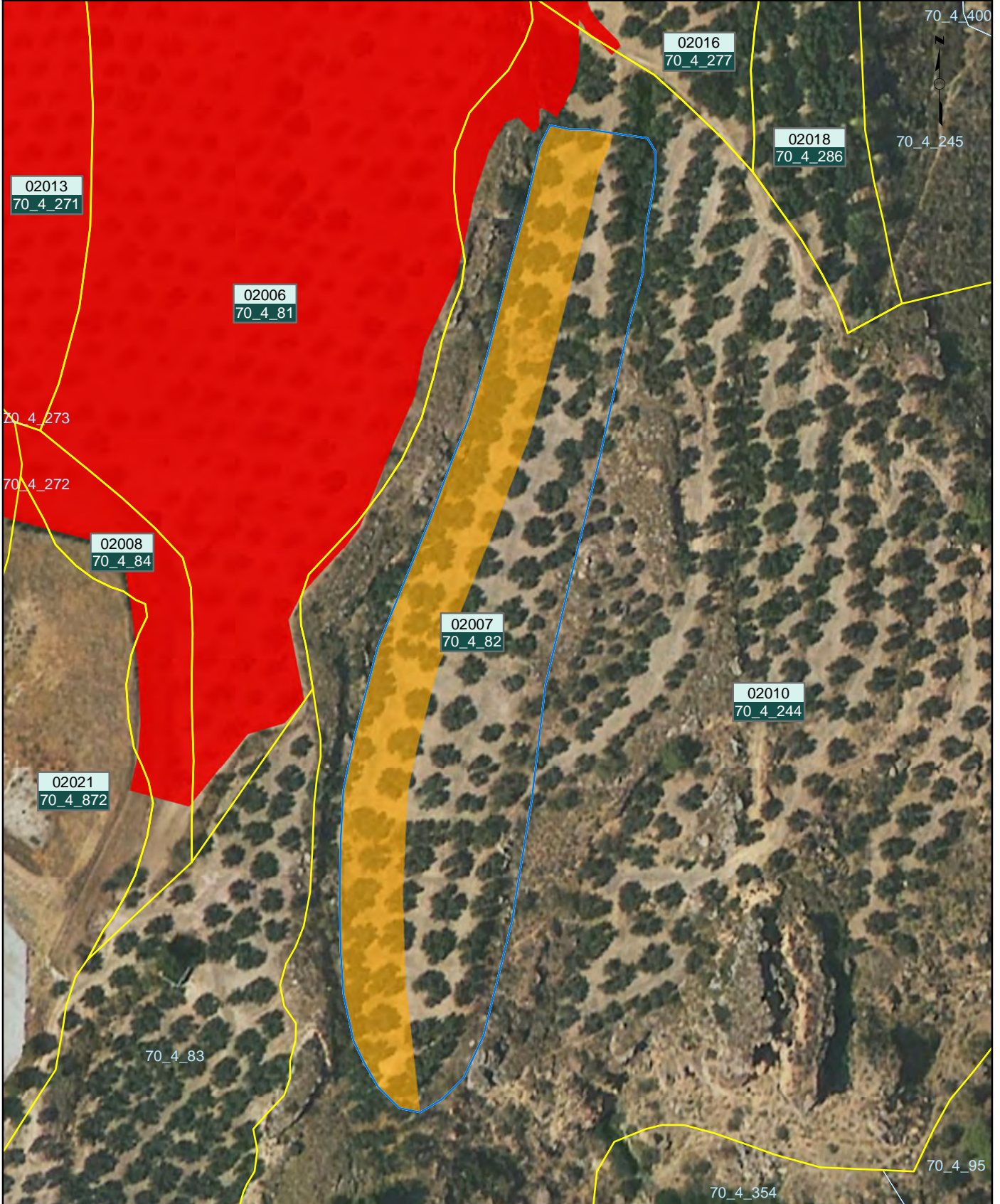
LEYENDA	 Expropiación Definitiva	 Parcela Afectada	 Nº Expediente MUN_POL_PAR	Nº Expediente (Parc. Afectada) Mun_Pol_Par (Parc. Afectada)
	 Servidumbre	 Parcela no Afectada	 MUN_POL_PAR Catastro	
	 Ocupación Temporal			



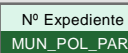




MUNICIPIO: POZO ALCÓN	POLÍGONO: 4	PARCELA: 81	REFERENCIA CATASTRAL: 23070A00400081	ESCALA: 1:1.890
SUP. EXPROPIACIÓN (m2): 21.311	SUP. SERVIDUMBRE (m2): 0	SUP. O. TEMPORAL (m2): 0	Nº EXPEDIENTE: 02006	



LEYENDA	 Expropiación Definitiva	 Parcela Afectada	 Nº Expediente MUN_POL_PAR	Nº Expediente (Parc. Afectada) Mun_Pol_Par (Parc. Afectada)
	 Servidumbre	 Parcela no Afectada	 MUN_POL_PAR Catastro	
	 Ocupación Temporal			



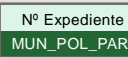




MUNICIPIO: POZO ALCÓN	POLÍGONO: 4	PARCELA: 82	REFERENCIA CATASTRAL: 23070A00400082	ESCALA: 1:1.270
SUP. EXPROPIACIÓN (m2): 0	SUP. SERVIDUMBRE (m2): 0	SUP. O. TEMPORAL (m2): 3.514	Nº EXPEDIENTE: 02007	



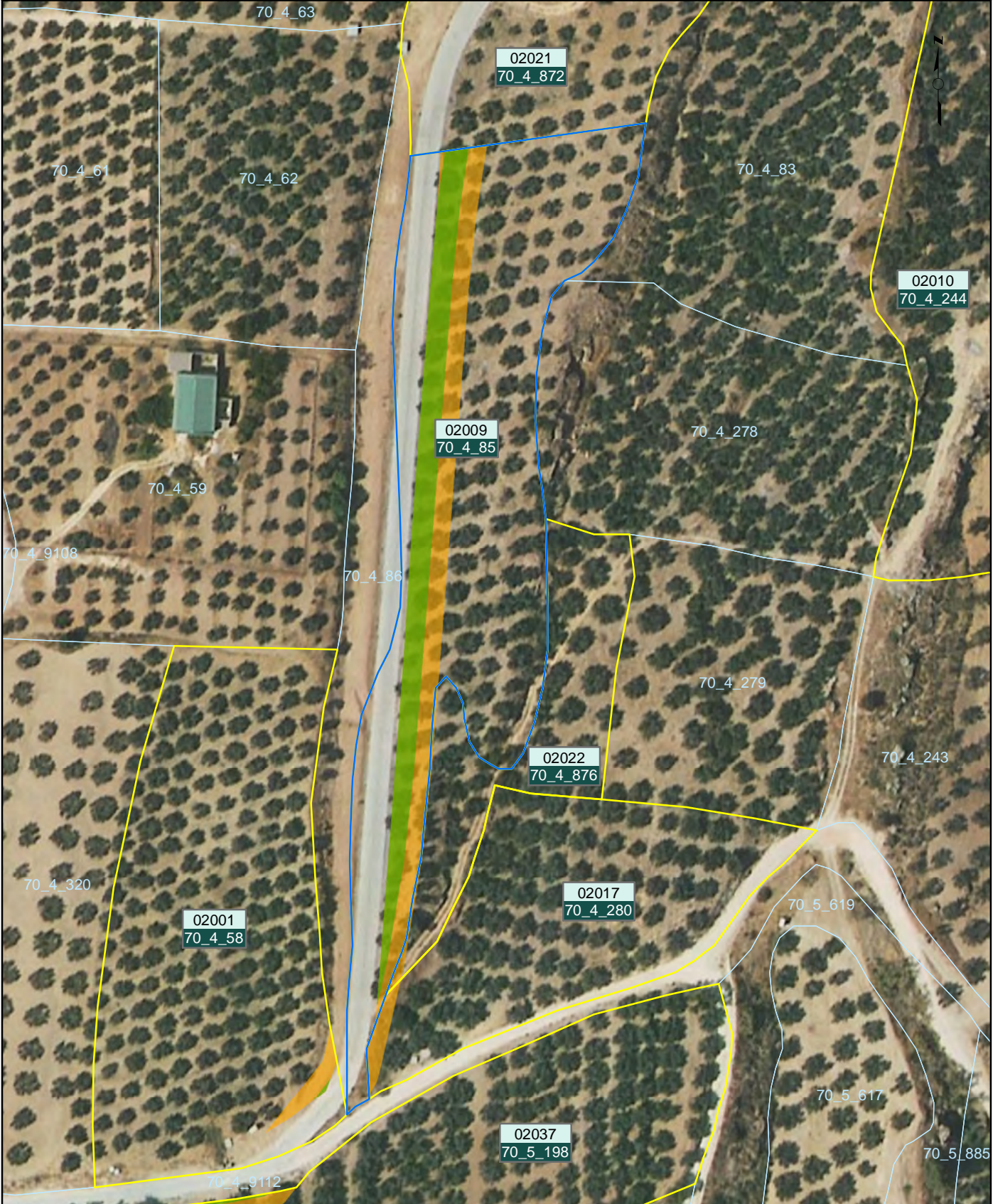
LEYENDA	 Expropiación Definitiva	 Parcela Afectada	 Nº Expediente MUN_POL_PAR	Nº Expediente (Parc. Afectada) Mun_Pol_Par (Parc. Afectada)
	 Servidumbre	 Parcela no Afectada	 MUN_POL_PAR Catastro	
	 Ocupación Temporal			








MUNICIPIO: POZO ALCÓN	POLIGONO: 4	PARCELA: 84	REFERENCIA CATASTRAL: 23070A00400084	ESCALA: 1:690
SUP. EXPROPIACIÓN (m2): 1.232	SUP. SERVIDUMBRE (m2): 0	SUP. O. TEMPORAL (m2): 0	Nº EXPEDIENTE: 02008	



LEYENDA	 Expropiación Definitiva	 Parcela Afectada	 Nº Expediente MUN_POL_PAR	Nº Expediente (Parc. Afectada) Mun_Pol_Par (Parc. Afectada)
	 Servidumbre	 Parcela no Afectada	 MUN_POL_PAR Catastro	
	 Ocupación Temporal			



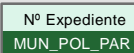




MUNICIPIO: POZO ALCÓN	POLÍGONO: 4	PARCELA: 85	REFERENCIA CATASTRAL: 23070A00400085	ESCALA: 1:1.400
SUP. EXPROPIACIÓN (m2): 0	SUP. SERVIDUMBRE (m2): 1.079	SUP. O. TEMPORAL (m2): 2.030	Nº EXPEDIENTE: 02009	




LEYENDA	 Expropiación Definitiva	 Parcela Afectada	 Nº Expediente MUN_POL_PAR	Nº Expediente (Parc. Afectada) Mun_Pol_Par (Parc. Afectada)
	 Servidumbre	 Parcela no Afectada	 MUN_POL_PAR Catastro	
	 Ocupación Temporal			



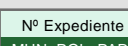




MUNICIPIO: POZO ALCÓN	POLÍGONO: 4	PARCELA: 244	REFERENCIA CATASTRAL: 23070A00400244	ESCALA: 1:2.620
SUP. EXPROPIACIÓN (m2): 614	SUP. SERVIDUMBRE (m2): 0	SUP. O. TEMPORAL (m2): 0	Nº EXPEDIENTE: 02010	



LEYENDA	 Expropiación Definitiva	 Parcela Afectada	 Nº Expediente MUN_POL_PAR	Nº Expediente (Parc. Afectada) Mun_Pol_Par (Parc. Afectada)
	 Servidumbre	 Parcela no Afectada	 MUN_POL_PAR Catastro	
	 Ocupación Temporal			








MUNICIPIO: POZO ALCÓN	POLÍGONO: 4	PARCELA: 246	REFERENCIA CATASTRAL: <u>23070A00400246</u>	ESCALA: 1:1.020
SUP. EXPROPIACIÓN (m2): 6	SUP. SERVIDUMBRE (m2): 0	SUP. O. TEMPORAL (m2): 0	Nº EXPEDIENTE: 02011	



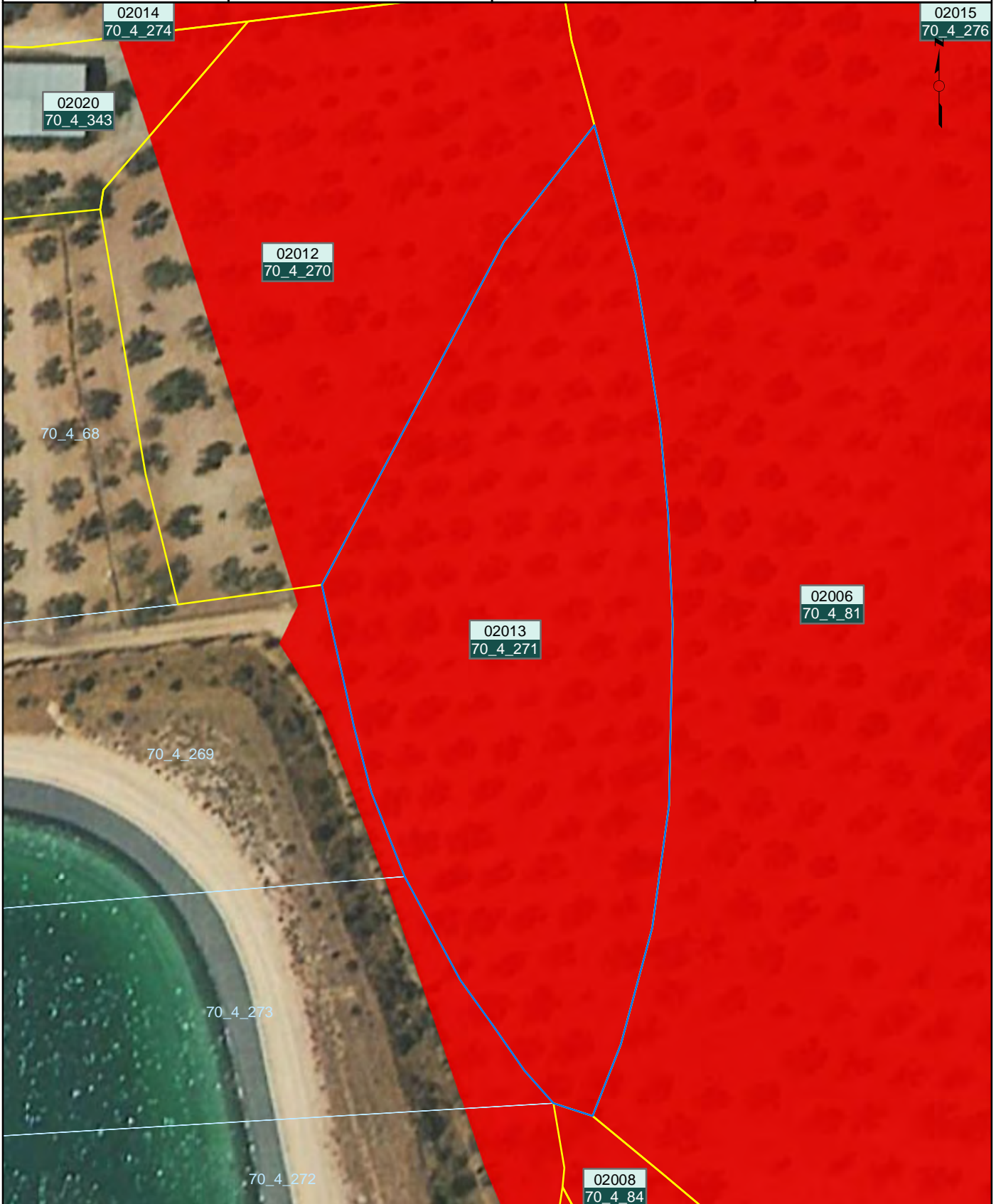
LEYENDA	 Expropiación Definitiva	 Parcela Afectada	 Nº Expediente MUN_POL_PAR	Nº Expediente (Parc. Afectada) Mun_Pol_Par (Parc. Afectada)
	 Servidumbre	 Parcela no Afectada	 MUN_POL_PAR Catastro	
	 Ocupación Temporal			



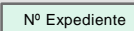




MUNICIPIO: POZO ALCÓN	POLÍGONO: 4	PARCELA: 270	REFERENCIA CATASTRAL: <u>23070A00400270</u>	ESCALA: 1:520
SUP. EXPROPIACIÓN (m2): 3.579	SUP. SERVIDUMBRE (m2): 0	SUP. O. TEMPORAL (m2): 0	Nº EXPEDIENTE: 02012	



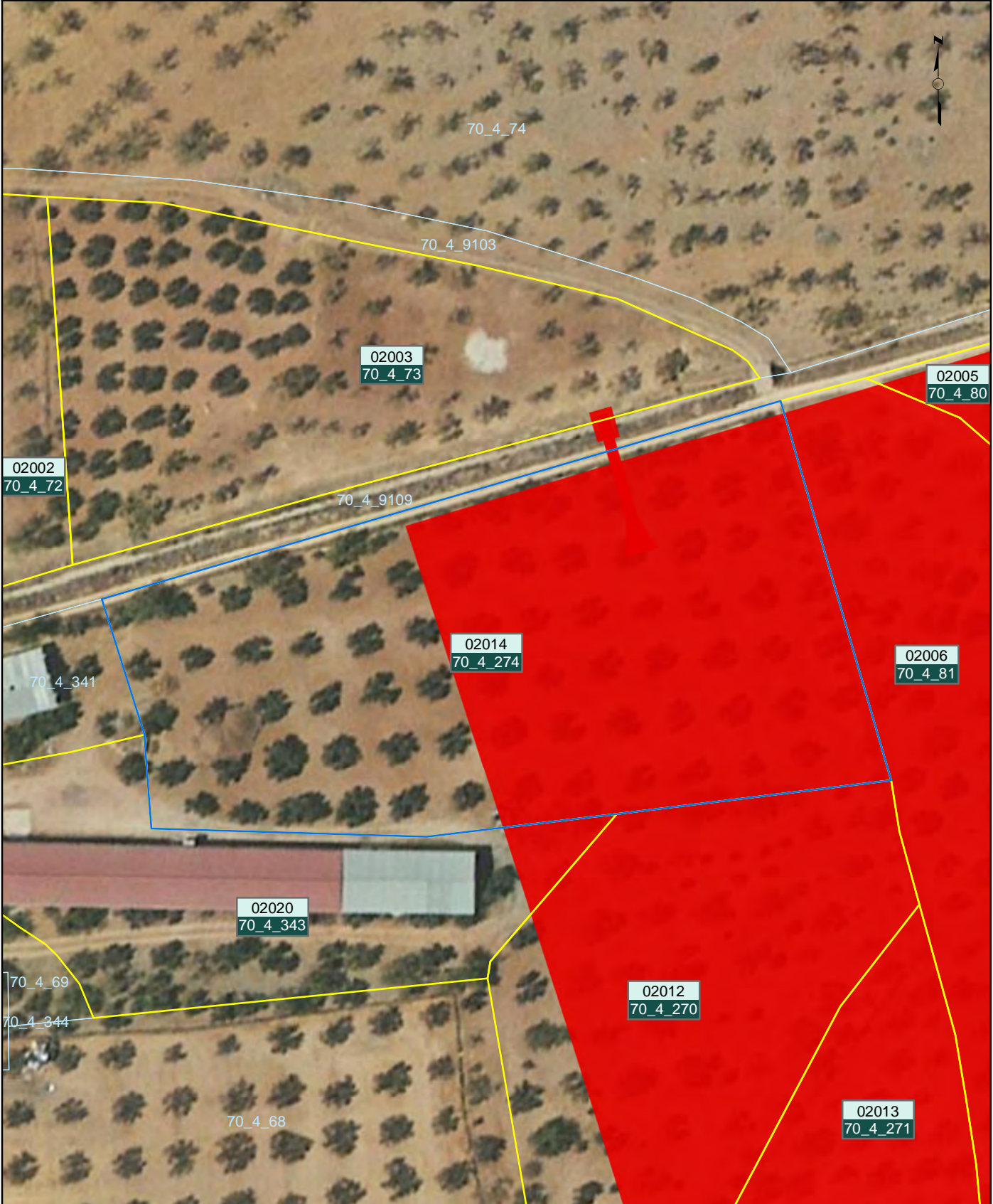
LEYENDA	 Expropiación Definitiva	 Parcela Afectada	 Nº Expediente MUN_POL_PAR	Nº Expediente (Parc. Afectada) Mun_Pol_Par (Parc. Afectada)
	 Servidumbre	 Parcela no Afectada	 MUN_POL_PAR Catastro	
	 Ocupación Temporal			



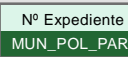




MUNICIPIO: POZO ALCÓN	POLÍGONO: 4	PARCELA: 271	REFERENCIA CATASTRAL: 23070A00400271	ESCALA: 1:830
SUP. EXPROPIACIÓN (m2): 5.201	SUP. SERVIDUMBRE (m2): 0	SUP. O. TEMPORAL (m2): 0	Nº EXPEDIENTE: 02013	



LEYENDA	 Expropiación Definitiva	 Parcela Afectada	 Nº Expediente MUN_POL_PAR	Nº Expediente (Parc. Afectada) Mun_Pol_Par (Parc. Afectada)
	 Servidumbre	 Parcela no Afectada	 MUN_POL_PAR Catastro	
	 Ocupación Temporal			



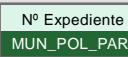




MUNICIPIO: POZO ALCÓN	POLÍGONO: 4	PARCELA: 274	REFERENCIA CATASTRAL: 23070A00400274	ESCALA: 1:950
SUP. EXPROPIACIÓN (m2): 4.266	SUP. SERVIDUMBRE (m2): 0	SUP. O. TEMPORAL (m2): 0	Nº EXPEDIENTE: 02014	



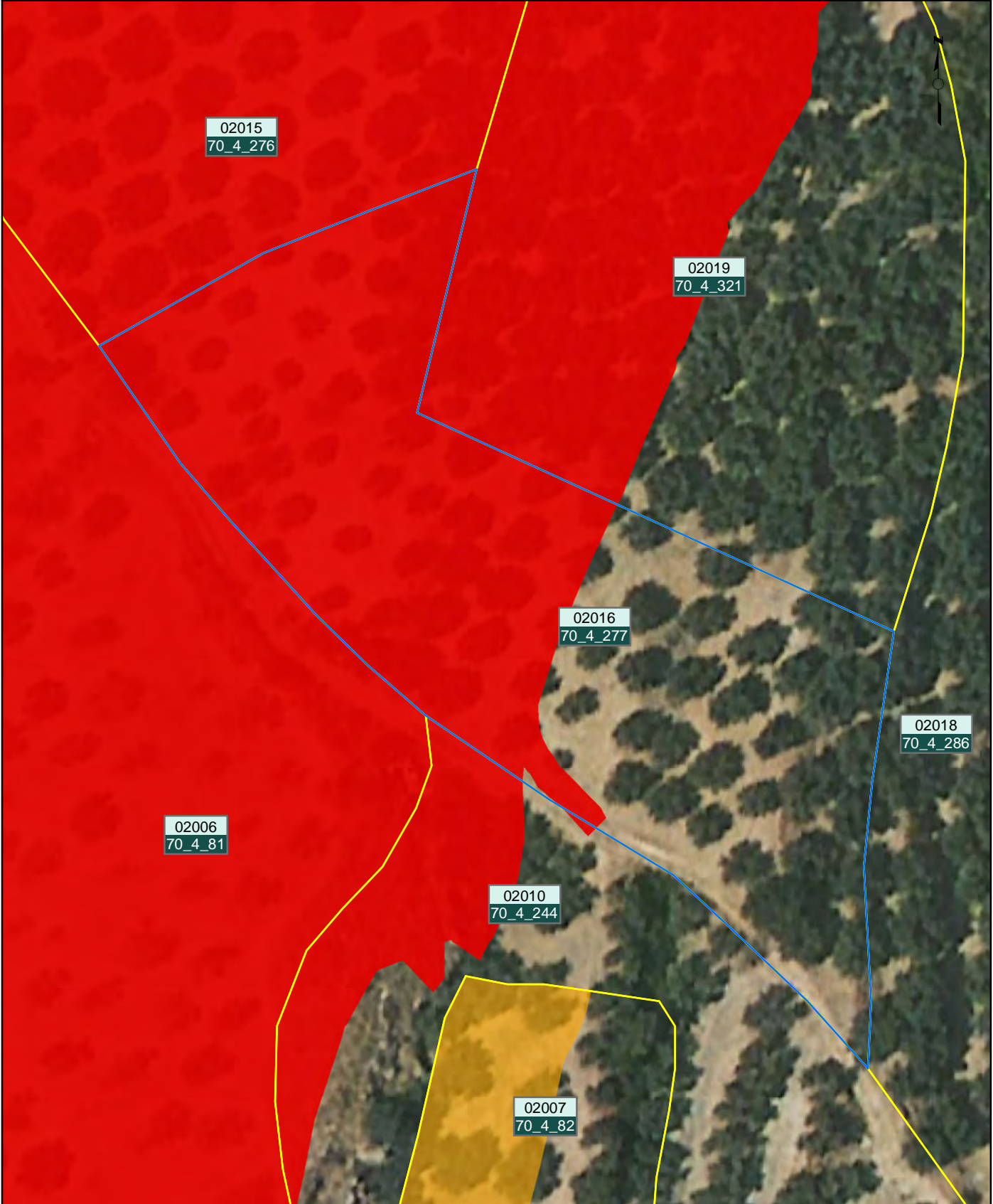
LEYENDA	 Expropiación Definitiva	 Parcela Afectada	 Nº Expediente MUN_POL_PAR	Nº Expediente (Parc. Afectada) Mun_Pol_Par (Parc. Afectada)
	 Servidumbre	 Parcela no Afectada	 MUN_POL_PAR Catastro	
	 Ocupación Temporal			








MUNICIPIO: POZO ALCÓN	POLÍGONO: 4	PARCELA: 276	REFERENCIA CATASTRAL: 23070A00400276	ESCALA: 1:530
SUP. EXPROPIACIÓN (m2): 3.411	SUP. SERVIDUMBRE (m2): 0	SUP. O. TEMPORAL (m2): 0	Nº EXPEDIENTE: 02015	



LEYENDA	 Expropiación Definitiva	 Parcela Afectada	 Nº Expediente MUN_POL_PAR	Nº Expediente (Parc. Afectada) Mun_Pol_Par (Parc. Afectada)
	 Servidumbre	 Parcela no Afectada	 MUN_POL_PAR Catastro	
	 Ocupación Temporal			








MUNICIPIO: POZO ALCÓN	POLÍGONO: 4	PARCELA: 277	REFERENCIA CATASTRAL: <u>23070A00400277</u>	ESCALA: 1:640
SUP. EXPROPIACIÓN (m2): 2.053	SUP. SERVIDUMBRE (m2): 0	SUP. O. TEMPORAL (m2): 0	Nº EXPEDIENTE: 02016	



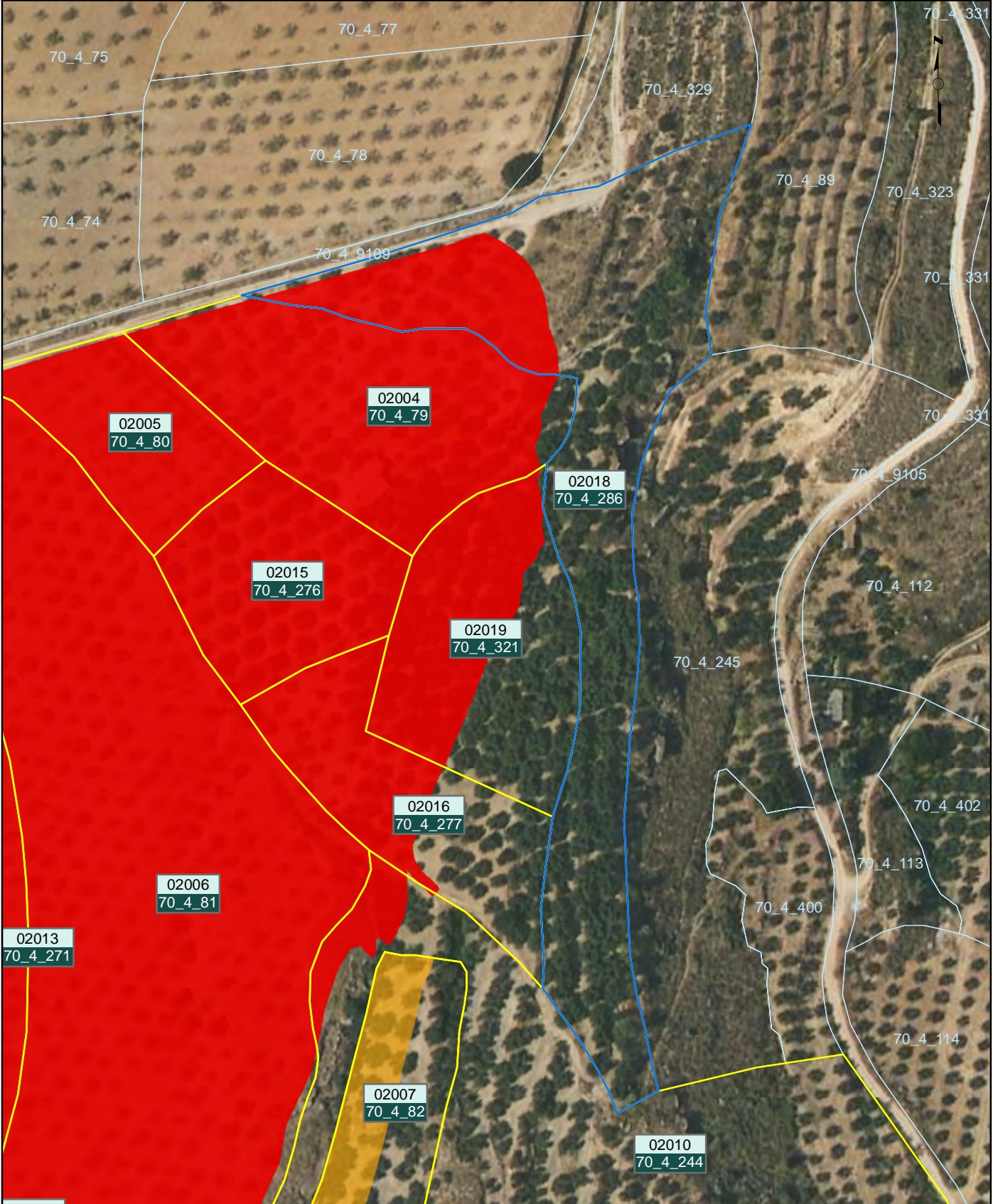
LEYENDA	 Expropiación Definitiva	 Parcela Afectada	 Nº Expediente MUN_POL_PAR	Nº Expediente (Parc. Afectada) Mun_Pol_Par (Parc. Afectada)
	 Servidumbre	 Parcela no Afectada	 MUN_POL_PAR Catastro	
	 Ocupación Temporal			








MUNICIPIO: POZO ALCÓN	POLIGONO: 4	PARCELA: 280	REFERENCIA CATASTRAL: <u>23070A00400280</u>	ESCALA: 1:800
SUP. EXPROPIACIÓN (m2): 0	SUP. SERVIDUMBRE (m2): 0	SUP. O. TEMPORAL (m2): 95	Nº EXPEDIENTE: 02017	



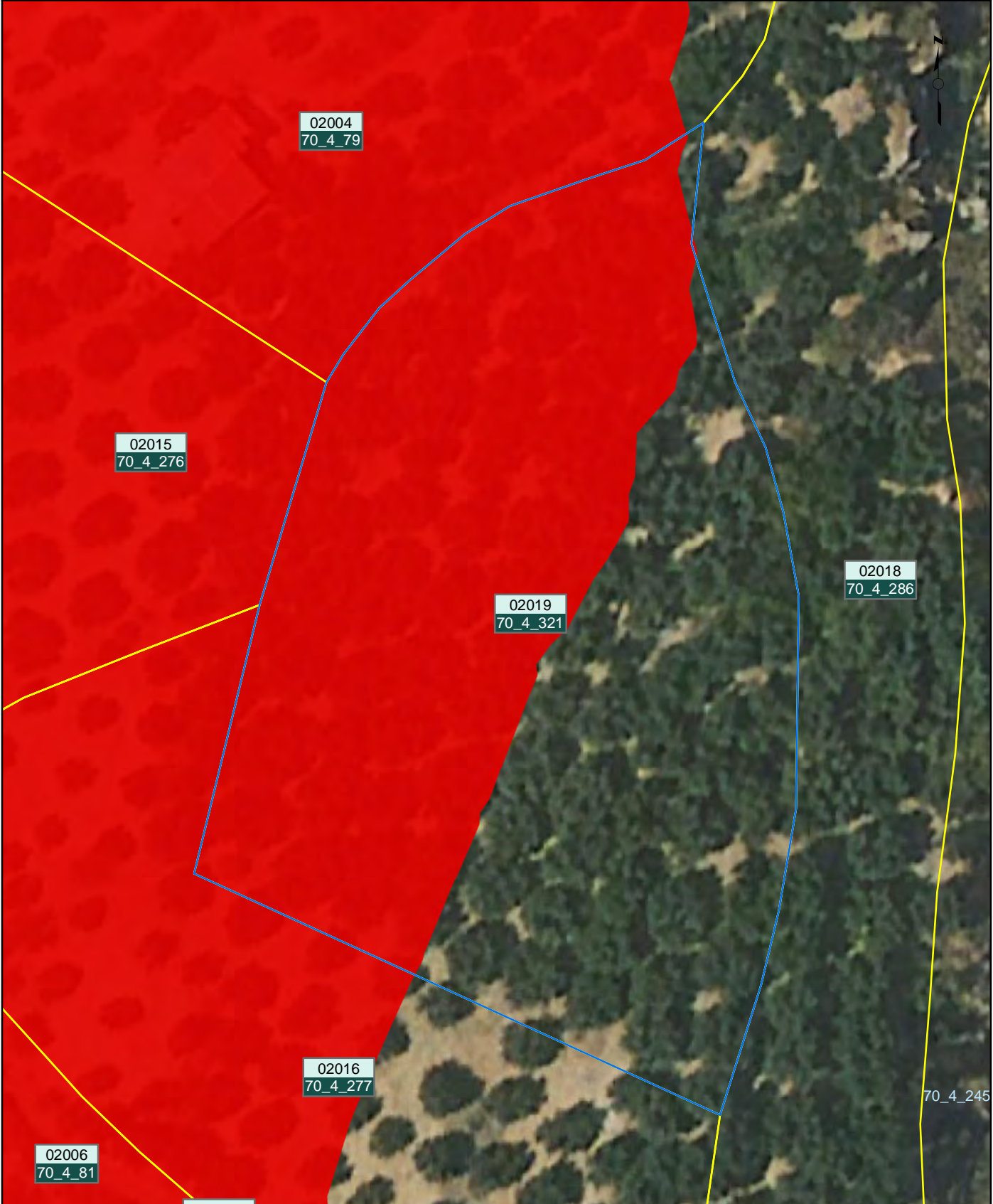
LEYENDA	 Expropiación Definitiva	 Parcela Afectada	 Nº Expediente MUN_POL_PAR	Nº Expediente (Parc. Afectada) Mun_Pol_Par (Parc. Afectada)
	 Servidumbre	 Parcela no Afectada	 MUN_POL_PAR Catastro	
	 Ocupación Temporal			



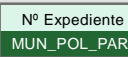




MUNICIPIO: POZO ALCÓN	POLÍGONO: 4	PARCELA: 286	REFERENCIA CATASTRAL: 23070A00400286	ESCALA: 1:1.630
SUP. EXPROPIACIÓN (m2): 1.762	SUP. SERVIDUMBRE (m2): 0	SUP. O. TEMPORAL (m2): 0	Nº EXPEDIENTE: 02018	



LEYENDA	 Expropiación Definitiva	 Parcela Afectada	 Nº Expediente MUN_POL_PAR	Nº Expediente (Parc. Afectada) Mun_Pol_Par (Parc. Afectada)
	 Servidumbre	 Parcela no Afectada	 MUN_POL_PAR Catastro	
	 Ocupación Temporal			



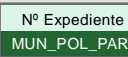




MUNICIPIO: POZO ALCÓN	POLÍGONO: 4	PARCELA: 321	REFERENCIA CATASTRAL: 23070A00400321	ESCALA: 1:580
SUP. EXPROPIACIÓN (m2): 2.575	SUP. SERVIDUMBRE (m2): 0	SUP. O. TEMPORAL (m2): 0	Nº EXPEDIENTE: 02019	



LEYENDA	 Expropiación Definitiva	 Parcela Afectada	 Nº Expediente MUN_POL_PAR	Nº Expediente (Parc. Afectada) Mun_Pol_Par (Parc. Afectada)
	 Servidumbre	 Parcela no Afectada	 MUN_POL_PAR Catastro	
	 Ocupación Temporal			



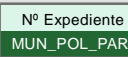




MUNICIPIO: POZO ALCÓN	POLÍGONO: 4	PARCELA: 343	REFERENCIA CATASTRAL: 23070A00400343	ESCALA: 1:1.000
SUP. EXPROPIACIÓN (m2): 160	SUP. SERVIDUMBRE (m2): 0	SUP. O. TEMPORAL (m2): 0	Nº EXPEDIENTE: 02020	



LEYENDA	 Expropiación Definitiva	 Parcela Afectada	 Nº Expediente MUN_POL_PAR	Nº Expediente (Parc. Afectada) Mun_Pol_Par (Parc. Afectada)
	 Servidumbre	 Parcela no Afectada	 MUN_POL_PAR Catastro	
	 Ocupación Temporal			



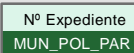




MUNICIPIO: POZO ALCÓN	POLÍGONO: 4	PARCELA: 872	REFERENCIA CATASTRAL: 23070A00400872	ESCALA: 1:1.290
SUP. EXPROPIACIÓN (m2): 90	SUP. SERVIDUMBRE (m2): 0	SUP. O. TEMPORAL (m2): 0	Nº EXPEDIENTE: 02021	



LEYENDA	 Expropiación Definitiva	 Parcela Afectada	 Nº Expediente MUN_POL_PAR	Nº Expediente (Parc. Afectada) Mun_Pol_Par (Parc. Afectada)
	 Servidumbre	 Parcela no Afectada	 MUN_POL_PAR Catastro	
	 Ocupación Temporal			



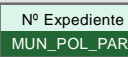




MUNICIPIO: POZO ALCÓN	POLIGONO: 4	PARCELA: 876	REFERENCIA CATASTRAL: 23070A00400876	ESCALA: 1:670
SUP. EXPROPIACIÓN (m2): 0	SUP. SERVIDUMBRE (m2): 0	SUP. O. TEMPORAL (m2): 58	Nº EXPEDIENTE: 02022	




LEYENDA	 Expropiación Definitiva	 Parcela Afectada	 Nº Expediente MUN_POL_PAR	Nº Expediente (Parc. Afectada) Mun_Pol_Par (Parc. Afectada)
	 Servidumbre	 Parcela no Afectada	 MUN_POL_PAR Catastro	
	 Ocupación Temporal			



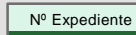


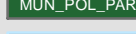

MUNICIPIO: POZO ALCÓN	POLÍGONO: 5	PARCELA: 132	REFERENCIA CATASTRAL: <u>23070A00500132</u>	ESCALA: 1:950
SUP. EXPROPIACIÓN (m2): 0	SUP. SERVIDUMBRE (m2): 47	SUP. O. TEMPORAL (m2): 156	Nº EXPEDIENTE: 02023	



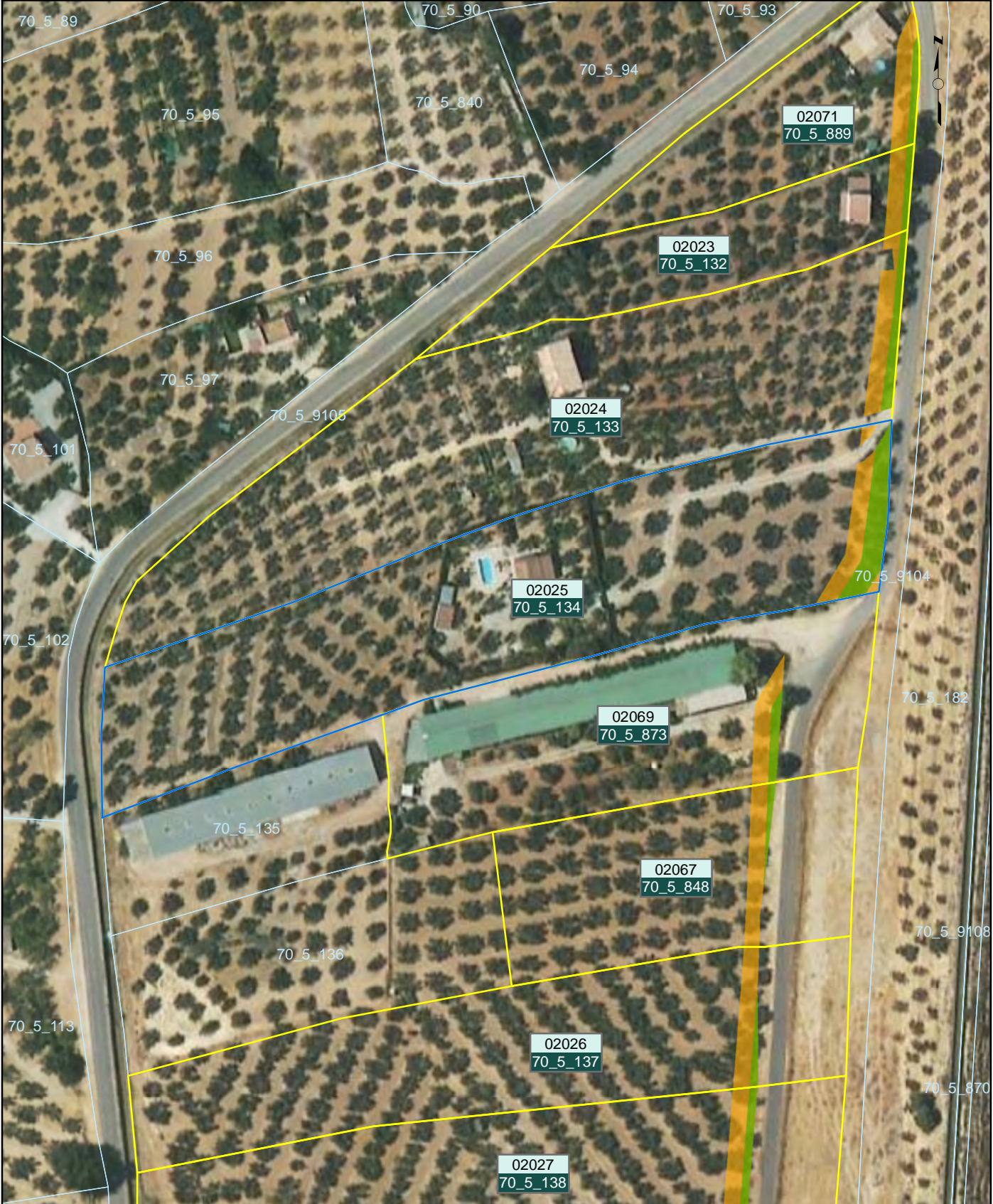
LEYENDA	 Expropiación Definitiva	 Parcela Afectada	 Nº Expediente MUN_POL_PAR	Nº Expediente (Parc. Afectada) Mun_Pol_Par (Parc. Afectada)
	 Servidumbre	 Parcela no Afectada	 MUN_POL_PAR Catastro	
	 Ocupación Temporal			



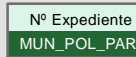




MUNICIPIO: POZO ALCÓN	POLIGONO: 5	PARCELA: 133	REFERENCIA CATASTRAL: 23070A00500133	ESCALA: 1:1.520
SUP. EXPROPIACIÓN (m2): 0	SUP. SERVIDUMBRE (m2): 118	SUP. O. TEMPORAL (m2): 325	Nº EXPEDIENTE: 02024	



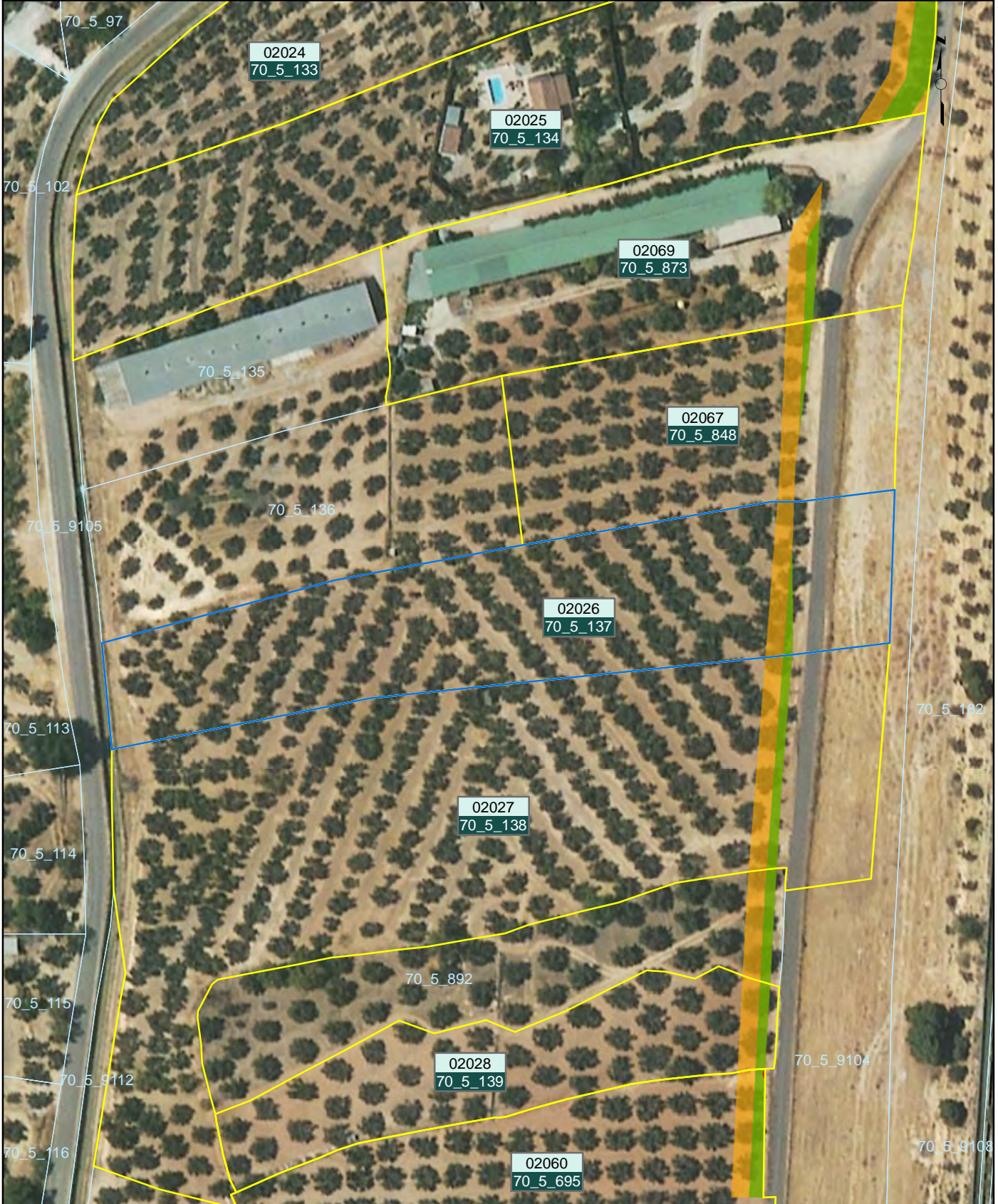
LEYENDA	 Expropiación Definitiva	 Parcela Afectada	 Nº Expediente MUN_POL_PAR	Nº Expediente (Parc. Afectada) Mun_Pol_Par (Parc. Afectada)
	 Servidumbre	 Parcela no Afectada	 MUN_POL_PAR Catastro	
	 Ocupación Temporal			



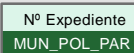




MUNICIPIO: POZO ALCÓN	POLÍGONO: 5	PARCELA: 134	REFERENCIA CATASTRAL: 23070A00500134	ESCALA: 1:1.500
SUP. EXPROPIACIÓN (m2): 0	SUP. SERVIDUMBRE (m2): 259	SUP. O. TEMPORAL (m2): 477	Nº EXPEDIENTE: 02025	



LEYENDA	 Expropiación Definitiva	 Parcela Afectada	 Nº Expediente MUN_POL_PAR	Nº Expediente (Parc. Afectada) Mun_Pol_Par (Parc. Afectada)
	 Servidumbre	 Parcela no Afectada	 MUN_POL_PAR Catastro	
	 Ocupación Temporal			








MUNICIPIO: POZO ALCÓN	POLÍGONO: 5	PARCELA: 137	REFERENCIA CATASTRAL: 23070A00500137	ESCALA: 1:1.370
SUP. EXPROPIACIÓN (m2): 0	SUP. SERVIDUMBRE (m2): 37	SUP. O. TEMPORAL (m2): 214	Nº EXPEDIENTE: 02026	



LEYENDA	 Expropiación Definitiva	 Parcela Afectada	 Nº Expediente MUN_POL_PAR	Nº Expediente (Parc. Afectada) Mun_Pol_Par (Parc. Afectada)
	 Servidumbre	 Parcela no Afectada	 MUN_POL_PAR Catastro	
	 Ocupación Temporal			



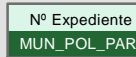




MUNICIPIO: POZO ALCÓN	POLÍGONO: 5	PARCELA: 138	REFERENCIA CATASTRAL: 23070A00500138	ESCALA: 1:1.380
SUP. EXPROPIACIÓN (m2): 0	SUP. SERVIDUMBRE (m2): 142	SUP. O. TEMPORAL (m2): 414	Nº EXPEDIENTE: 02027	




LEYENDA	 Expropiación Definitiva	 Parcela Afectada	 Nº Expediente MUN_POL_PAR	Nº Expediente (Parc. Afectada) Mun_Pol_Par (Parc. Afectada)
	 Servidumbre	 Parcela no Afectada	 MUN_POL_PAR Catastro	
	 Ocupación Temporal			



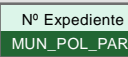



MUNICIPIO: POZO ALCÓN	POLÍGONO: 5	PARCELA: 139	REFERENCIA CATASTRAL: 23070A00500139	ESCALA: 1:970
SUP. EXPROPIACIÓN (m2): 0	SUP. SERVIDUMBRE (m2): 113	SUP. O. TEMPORAL (m2): 308	Nº EXPEDIENTE: 02028	



LEYENDA	 Expropiación Definitiva	 Parcela Afectada	 Nº Expediente MUN_POL_PAR	Nº Expediente (Parc. Afectada) Mun_Pol_Par (Parc. Afectada)
	 Servidumbre	 Parcela no Afectada	 MUN_POL_PAR Catastro	
	 Ocupación Temporal			








MUNICIPIO: POZO ALCÓN	POLÍGONO: 5	PARCELA: 141	REFERENCIA CATASTRAL: 23070A00500141	ESCALA: 1:680
SUP. EXPROPIACIÓN (m2): 0	SUP. SERVIDUMBRE (m2): 61	SUP. O. TEMPORAL (m2): 250	Nº EXPEDIENTE: 02029	



LEYENDA	 Expropiación Definitiva	 Parcela Afectada	 Nº Expediente MUN_POL_PAR	Nº Expediente (Parc. Afectada) Mun_Pol_Par (Parc. Afectada)
	 Servidumbre	 Parcela no Afectada	 MUN_POL_PAR Catastro	
	 Ocupación Temporal			



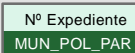




MUNICIPIO: POZO ALCÓN	POLÍGONO: 5	PARCELA: 144	REFERENCIA CATASTRAL: 23070A00500144	ESCALA: 1:850
SUP. EXPROPIACIÓN (m2): 0	SUP. SERVIDUMBRE (m2): 366	SUP. O. TEMPORAL (m2): 999	Nº EXPEDIENTE: 02030	



LEYENDA	 Expropiación Definitiva	 Parcela Afectada	 Nº Expediente MUN_POL_PAR	Nº Expediente (Parc. Afectada) Mun_Pol_Par (Parc. Afectada)
	 Servidumbre	 Parcela no Afectada	 MUN_POL_PAR Catastro	
	 Ocupación Temporal			








MUNICIPIO: POZO ALCÓN	POLÍGONO: 5	PARCELA: 145	REFERENCIA CATASTRAL: 23070A00500145	ESCALA: 1:920
SUP. EXPROPIACIÓN (m2): 0	SUP. SERVIDUMBRE (m2): 33	SUP. O. TEMPORAL (m2): 154	Nº EXPEDIENTE: 02031	



LEYENDA	 Expropiación Definitiva	 Parcela Afectada	 Nº Expediente MUN_POL_PAR	Nº Expediente (Parc. Afectada) Mun_Pol_Par (Parc. Afectada)
	 Servidumbre	 Parcela no Afectada	 MUN_POL_PAR Catastro	
	 Ocupación Temporal			



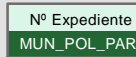




MUNICIPIO: POZO ALCÓN	POLÍGONO: 5	PARCELA: 146	REFERENCIA CATASTRAL: 23070A00500146	ESCALA: 1:1.140
SUP. EXPROPIACIÓN (m2): 0	SUP. SERVIDUMBRE (m2): 0	SUP. O. TEMPORAL (m2): 87	Nº EXPEDIENTE: 02032	



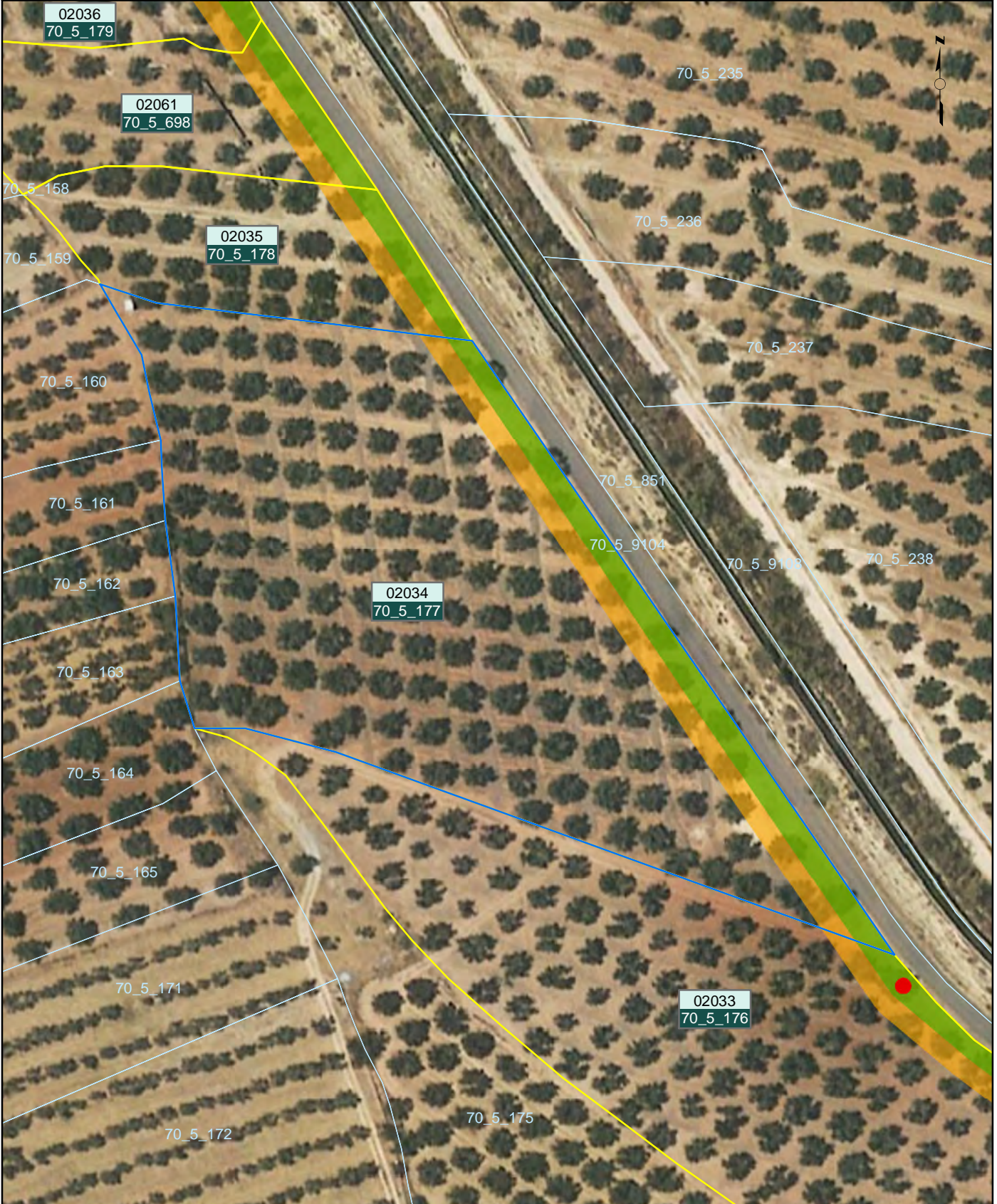
LEYENDA	 Expropiación Definitiva	 Parcela Afectada	 Nº Expediente MUN_POL_PAR	Nº Expediente (Parc. Afectada) Mun_Pol_Par (Parc. Afectada)
	 Servidumbre	 Parcela no Afectada	 MUN_POL_PAR Catastro	
	 Ocupación Temporal			



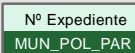




MUNICIPIO: POZO ALCÓN	POLÍGONO: 5	PARCELA: 176	REFERENCIA CATASTRAL: 23070A00500176	ESCALA: 1:1.520
SUP. EXPROPIACIÓN (m2): 10	SUP. SERVIDUMBRE (m2): 433	SUP. O. TEMPORAL (m2): 910	Nº EXPEDIENTE: 02033	



LEYENDA	 Expropiación Definitiva	 Parcela Afectada	 Nº Expediente MUN_POL_PAR	Nº Expediente (Parc. Afectada) Mun_Pol_Par (Parc. Afectada)
	 Servidumbre	 Parcela no Afectada	 MUN_POL_PAR Catastro	
	 Ocupación Temporal			



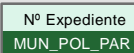




MUNICIPIO: POZO ALCÓN	POLÍGONO: 5	PARCELA: 177	REFERENCIA CATASTRAL: 23070A00500177	ESCALA: 1:1.140
SUP. EXPROPIACIÓN (m2): 0	SUP. SERVIDUMBRE (m2): 757	SUP. O. TEMPORAL (m2): 1.445	Nº EXPEDIENTE: 02034	



LEYENDA	 Expropiación Definitiva	 Parcela Afectada	 Nº Expediente MUN_POL_PAR	Nº Expediente (Parc. Afectada) Mun_Pol_Par (Parc. Afectada)
	 Servidumbre	 Parcela no Afectada	 MUN_POL_PAR Catastro	
	 Ocupación Temporal			



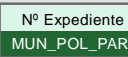




MUNICIPIO: POZO ALCÓN	POLIGONO: 5	PARCELA: 178	REFERENCIA CATASTRAL: 23070A00500178	ESCALA: 1:650
SUP. EXPROPIACIÓN (m2): 0	SUP. SERVIDUMBRE (m2): 184	SUP. O. TEMPORAL (m2): 358	Nº EXPEDIENTE: 02035	



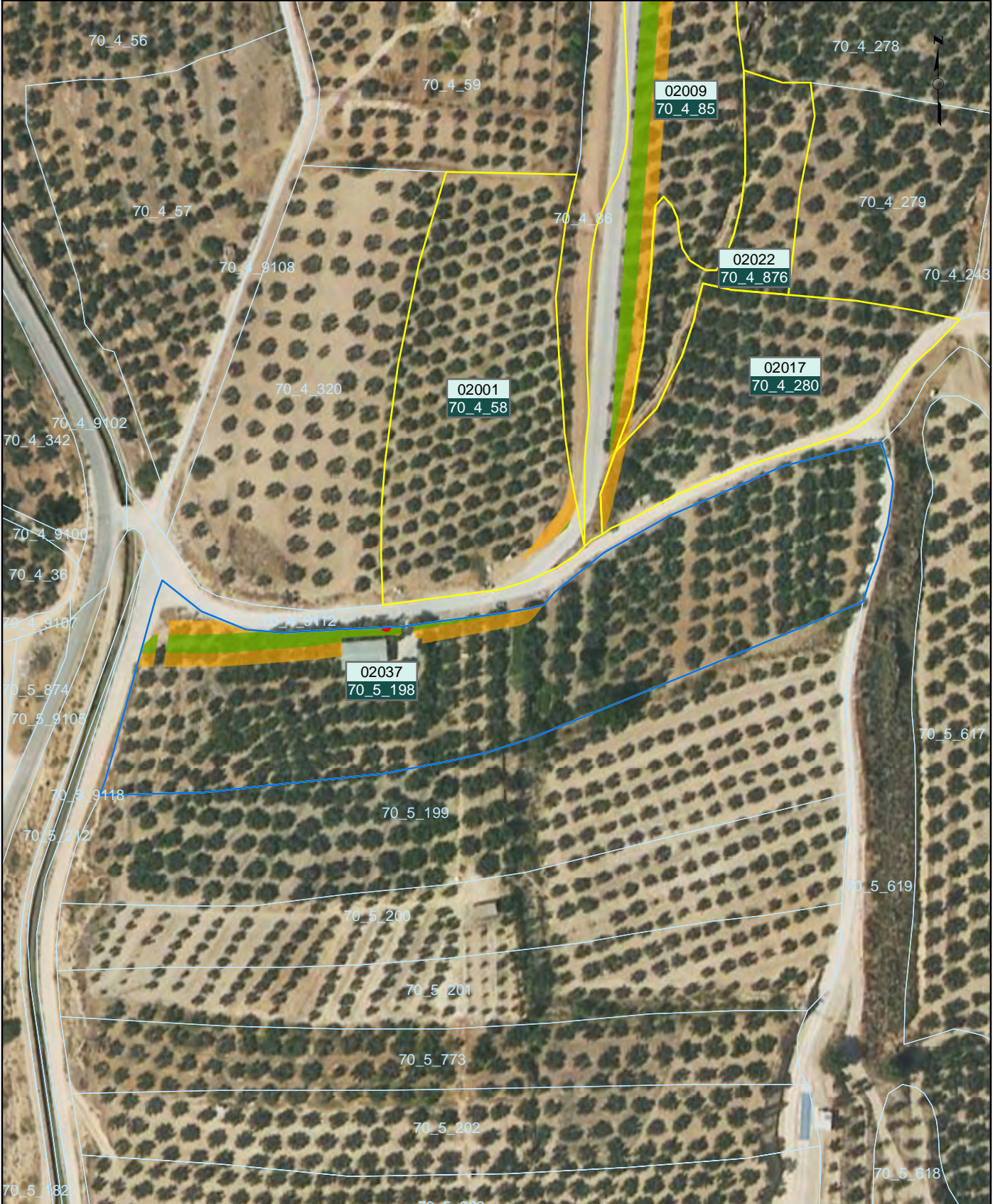
LEYENDA	 Expropiación Definitiva	 Parcela Afectada	 Nº Expediente MUN_POL_PAR	Nº Expediente (Parc. Afectada) Mun_Pol_Par (Parc. Afectada)
	 Servidumbre	 Parcela no Afectada	 MUN_POL_PAR Catastro	
	 Ocupación Temporal			



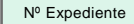





MUNICIPIO: POZO ALCÓN	POLÍGONO: 5	PARCELA: 179	REFERENCIA CATASTRAL: <u>23070A00500179</u>	ESCALA: 1:570
SUP. EXPROPIACIÓN (m2): 0	SUP. SERVIDUMBRE (m2): 325	SUP. O. TEMPORAL (m2): 597	Nº EXPEDIENTE: 02036	



LEYENDA	 Expropiación Definitiva	 Parcela Afectada	 Nº Expediente MUN_POL_PAR	Nº Expediente (Parc. Afectada) Mun_Pol_Par (Parc. Afectada)
	 Servidumbre	 Parcela no Afectada	 MUN_POL_PAR Catastro	
	 Ocupación Temporal			



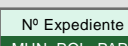




MUNICIPIO: POZO ALCÓN	POLÍGONO: 5	PARCELA: 198	REFERENCIA CATASTRAL: 23070A00500198	ESCALA: 1:1.750
SUP. EXPROPIACIÓN (m2): 4	SUP. SERVIDUMBRE (m2): 428	SUP. O. TEMPORAL (m2): 993	Nº EXPEDIENTE: 02037	



LEYENDA	 Expropiación Definitiva	 Parcela Afectada	 Nº Expediente	Nº Expediente (Parc. Afectada)
	 Servidumbre	 Parcela no Afectada	 MUN_POL_PAR	Mun_Pol_Par (Parc. Afectada)
	 Ocupación Temporal		 MUN_POL_PAR Catastro	








MUNICIPIO: POZO ALCÓN	POLÍGONO: 5	PARCELA: 241	REFERENCIA CATASTRAL: <u>23070A00500241</u>	ESCALA: 1:1.400
SUP. EXPROPIACIÓN (m2): 8	SUP. SERVIDUMBRE (m2): 891	SUP. O. TEMPORAL (m2): 1.775	Nº EXPEDIENTE: 02038	




LEYENDA	 Expropiación Definitiva	 Parcela Afectada	 Nº Expediente MUN_POL_PAR	Nº Expediente (Parc. Afectada) Mun_Pol_Par (Parc. Afectada)
	 Servidumbre	 Parcela no Afectada	 MUN_POL_PAR Catastro	
	 Ocupación Temporal			



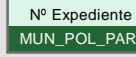




MUNICIPIO: POZO ALCÓN	POLÍGONO: 5	PARCELA: 324	REFERENCIA CATASTRAL: 23070A00500324	ESCALA: 1:1.120
SUP. EXPROPIACIÓN (m2): 0	SUP. SERVIDUMBRE (m2): 329	SUP. O. TEMPORAL (m2): 656	Nº EXPEDIENTE: 02039	



LEYENDA	 Expropiación Definitiva	 Parcela Afectada	 Nº Expediente MUN_POL_PAR	Nº Expediente (Parc. Afectada) Mun_Pol_Par (Parc. Afectada)
	 Servidumbre	 Parcela no Afectada	 MUN_POL_PAR Catastro	
	 Ocupación Temporal			



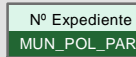




MUNICIPIO: POZO ALCÓN	POLÍGONO: 5	PARCELA: 325	REFERENCIA CATASTRAL: <u>23070A00500325</u>	ESCALA: 1:1.260
SUP. EXPROPIACIÓN (m2): 7	SUP. SERVIDUMBRE (m2): 318	SUP. O. TEMPORAL (m2): 615	Nº EXPEDIENTE: 02040	



LEYENDA	 Expropiación Definitiva	 Parcela Afectada	 Nº Expediente MUN_POL_PAR	Nº Expediente (Parc. Afectada) Mun_Pol_Par (Parc. Afectada)
	 Servidumbre	 Parcela no Afectada	 MUN_POL_PAR Catastro	
	 Ocupación Temporal			



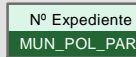




MUNICIPIO: POZO ALCÓN	POLÍGONO: 5	PARCELA: 326	REFERENCIA CATASTRAL: 23070A00500326	ESCALA: 1:1.300
SUP. EXPROPIACIÓN (m2): 0	SUP. SERVIDUMBRE (m2): 198	SUP. O. TEMPORAL (m2): 449	Nº EXPEDIENTE: 02041	




LEYENDA	 Expropiación Definitiva	 Parcela Afectada	 Nº Expediente MUN_POL_PAR	Nº Expediente (Parc. Afectada) Mun_Pol_Par (Parc. Afectada)
	 Servidumbre	 Parcela no Afectada	 MUN_POL_PAR Catastro	
	 Ocupación Temporal			



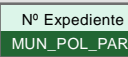




MUNICIPIO: POZO ALCÓN	POLIGONO: 5	PARCELA: 327	REFERENCIA CATASTRAL: 23070A00500327	ESCALA: 1:920
SUP. EXPROPIACIÓN (m2): 0	SUP. SERVIDUMBRE (m2): 251	SUP. O. TEMPORAL (m2): 527	Nº EXPEDIENTE: 02042	




LEYENDA	 Expropiación Definitiva	 Parcela Afectada	 Nº Expediente MUN_POL_PAR	Nº Expediente (Parc. Afectada) Mun_Pol_Par (Parc. Afectada)
	 Servidumbre	 Parcela no Afectada	 MUN_POL_PAR Catastro	
	 Ocupación Temporal			



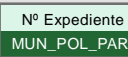




MUNICIPIO: POZO ALCÓN	POLÍGONO: 5	PARCELA: 332	REFERENCIA CATASTRAL: 23070A00500332	ESCALA: 1:1.150
SUP. EXPROPIACIÓN (m2): 0	SUP. SERVIDUMBRE (m2): 65	SUP. O. TEMPORAL (m2): 162	Nº EXPEDIENTE: 02043	



LEYENDA	 Expropiación Definitiva	 Parcela Afectada	 Nº Expediente MUN_POL_PAR	Nº Expediente (Parc. Afectada) Mun_Pol_Par (Parc. Afectada)
	 Servidumbre	 Parcela no Afectada	 MUN_POL_PAR Catastro	
	 Ocupación Temporal			



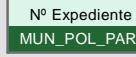




MUNICIPIO: POZO ALCÓN	POLÍGONO: 5	PARCELA: 333	REFERENCIA CATASTRAL: 23070A00500333	ESCALA: 1:1.050
SUP. EXPROPIACIÓN (m2): 0	SUP. SERVIDUMBRE (m2): 208	SUP. O. TEMPORAL (m2): 409	Nº EXPEDIENTE: 02044	



LEYENDA	 Expropiación Definitiva	 Parcela Afectada	 Nº Expediente MUN_POL_PAR	Nº Expediente (Parc. Afectada) Mun_Pol_Par (Parc. Afectada)
	 Servidumbre	 Parcela no Afectada	 MUN_POL_PAR Catastro	
	 Ocupación Temporal			



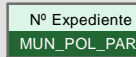




MUNICIPIO: POZO ALCÓN	POLÍGONO: 5	PARCELA: 334	REFERENCIA CATASTRAL: 23070A00500334	ESCALA: 1:540
SUP. EXPROPIACIÓN (m2): 0	SUP. SERVIDUMBRE (m2): 309	SUP. O. TEMPORAL (m2): 614	Nº EXPEDIENTE: 02045	



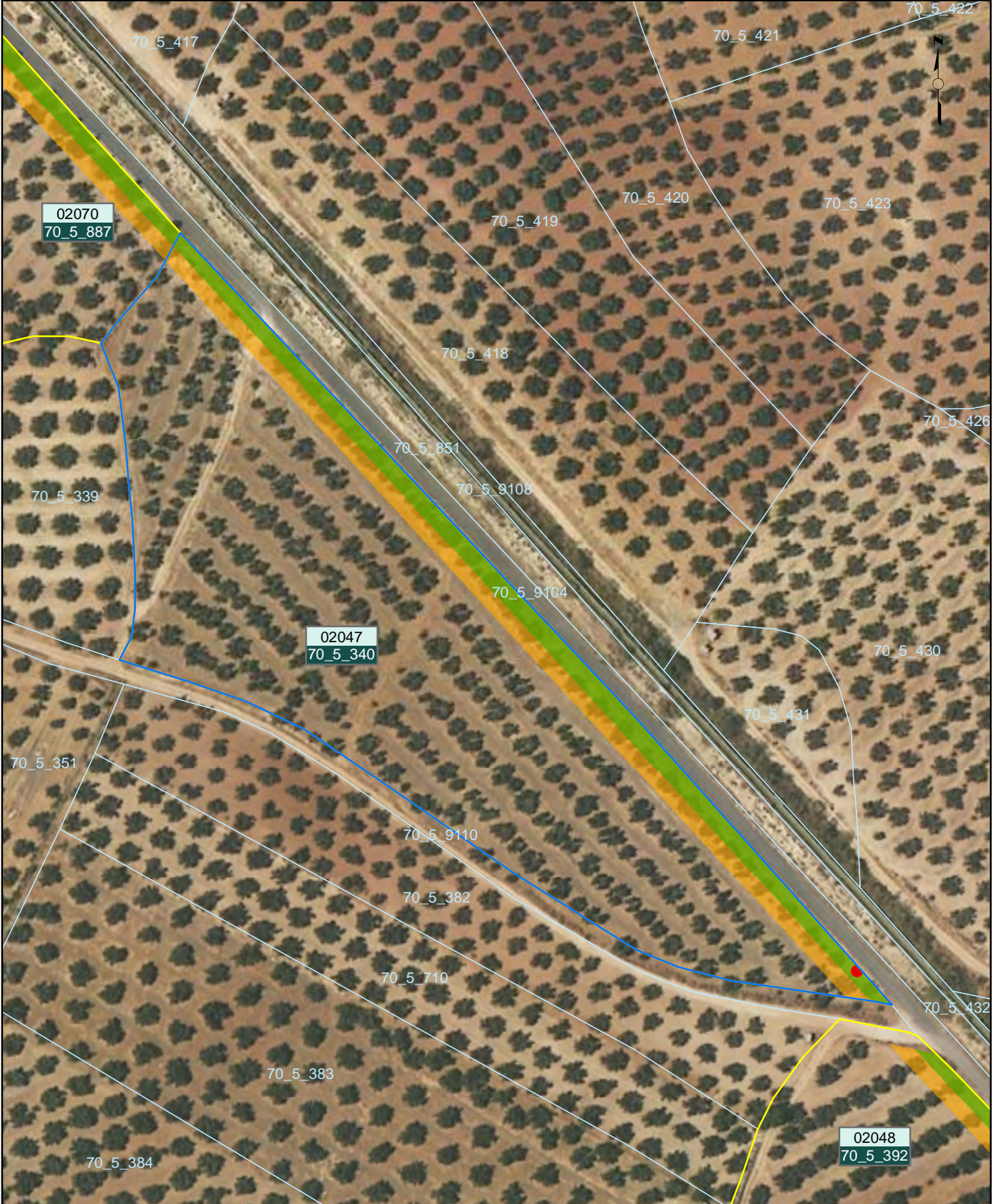
LEYENDA	 Expropiación Definitiva	 Parcela Afectada	 Nº Expediente MUN_POL_PAR	Nº Expediente (Parc. Afectada) Mun_Pol_Par (Parc. Afectada)
	 Servidumbre	 Parcela no Afectada	 MUN_POL_PAR Catastro	
	 Ocupación Temporal			



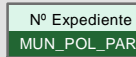




MUNICIPIO: POZO ALCÓN	POLÍGONO: 5	PARCELA: 335	REFERENCIA CATASTRAL: 23070A00500335	ESCALA: 1:650
SUP. EXPROPIACIÓN (m2): 0	SUP. SERVIDUMBRE (m2): 0	SUP. O. TEMPORAL (m2): 53	Nº EXPEDIENTE: 02046	



LEYENDA	 Expropiación Definitiva	 Parcela Afectada	 Nº Expediente MUN_POL_PAR	Nº Expediente (Parc. Afectada) Mun_Pol_Par (Parc. Afectada)
	 Servidumbre	 Parcela no Afectada	 MUN_POL_PAR Catastro	
	 Ocupación Temporal			



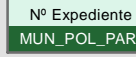




MUNICIPIO: POZO ALCÓN	POLÍGONO: 5	PARCELA: 340	REFERENCIA CATASTRAL: <u>23070A00500340</u>	ESCALA: 1:1.560
SUP. EXPROPIACIÓN (m2): 9	SUP. SERVIDUMBRE (m2): 1.495	SUP. O. TEMPORAL (m2): 2.821	Nº EXPEDIENTE: 02047	



LEYENDA	 Expropiación Definitiva	 Parcela Afectada	 Nº Expediente MUN_POL_PAR	Nº Expediente (Parc. Afectada) Mun_Pol_Par (Parc. Afectada)
	 Servidumbre	 Parcela no Afectada	 MUN_POL_PAR Catastro	
	 Ocupación Temporal			



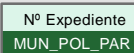




MUNICIPIO: POZO ALCÓN	POLÍGONO: 5	PARCELA: 392	REFERENCIA CATASTRAL: 23070A00500392	ESCALA: 1:1.390
SUP. EXPROPIACIÓN (m2): 0	SUP. SERVIDUMBRE (m2): 971	SUP. O. TEMPORAL (m2): 1.931	Nº EXPEDIENTE: 02048	



LEYENDA	 Expropiación Definitiva	 Parcela Afectada	 Nº Expediente MUN_POL_PAR	Nº Expediente (Parc. Afectada) Mun_Pol_Par (Parc. Afectada)
	 Servidumbre	 Parcela no Afectada	 MUN_POL_PAR Catastro	
	 Ocupación Temporal			



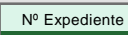


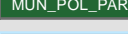

MUNICIPIO: POZO ALCÓN	POLÍGONO: 5	PARCELA: 397	REFERENCIA CATASTRAL: 23070A00500397	ESCALA: 1:620
SUP. EXPROPIACIÓN (m2): 0	SUP. SERVIDUMBRE (m2): 466	SUP. O. TEMPORAL (m2): 841	Nº EXPEDIENTE: 02049	



LEYENDA	 Expropiación Definitiva	 Parcela Afectada	 Nº Expediente MUN_POL_PAR	Nº Expediente (Parc. Afectada) Mun_Pol_Par (Parc. Afectada)
	 Servidumbre	 Parcela no Afectada	 MUN_POL_PAR Catastro	
	 Ocupación Temporal			



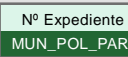




MUNICIPIO: POZO ALCÓN	POLÍGONO: 5	PARCELA: 400	REFERENCIA CATASTRAL: <u>23070A00500400</u>	ESCALA: 1:1.500
SUP. EXPROPIACIÓN (m2): 5	SUP. SERVIDUMBRE (m2): 852	SUP. O. TEMPORAL (m2): 1.752	Nº EXPEDIENTE: 02050	



LEYENDA	 Expropiación Definitiva	 Parcela Afectada	 Nº Expediente MUN_POL_PAR	Nº Expediente (Parc. Afectada) Mun_Pol_Par (Parc. Afectada)
	 Servidumbre	 Parcela no Afectada	 MUN_POL_PAR Catastro	
	 Ocupación Temporal			








MUNICIPIO: POZO ALCÓN	POLÍGONO: 5	PARCELA: 402	REFERENCIA CATASTRAL: <u>23070A00500402</u>	ESCALA: 1:1.480
SUP. EXPROPIACIÓN (m2): 0	SUP. SERVIDUMBRE (m2): 920	SUP. O. TEMPORAL (m2): 2.132	Nº EXPEDIENTE: 02051	



LEYENDA	 Expropiación Definitiva	 Parcela Afectada	 Nº Expediente MUN_POL_PAR	Nº Expediente (Parc. Afectada) Mun_Pol_Par (Parc. Afectada)
	 Servidumbre	 Parcela no Afectada	 MUN_POL_PAR Catastro	
	 Ocupación Temporal			



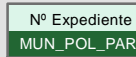




MUNICIPIO: POZO ALCÓN	POLÍGONO: 5	PARCELA: 403	REFERENCIA CATASTRAL: 23070A00500403	ESCALA: 1:1.430
SUP. EXPROPIACIÓN (m2): 0	SUP. SERVIDUMBRE (m2): 647	SUP. O. TEMPORAL (m2): 1.747	Nº EXPEDIENTE: 02052	



LEYENDA	 Expropiación Definitiva	 Parcela Afectada	 Nº Expediente MUN_POL_PAR	Nº Expediente (Parc. Afectada) Mun_Pol_Par (Parc. Afectada)
	 Servidumbre	 Parcela no Afectada	 MUN_POL_PAR Catastro	
	 Ocupación Temporal			








MUNICIPIO: POZO ALCÓN	POLIGONO: 5	PARCELA: 462	REFERENCIA CATASTRAL: 23070A00500462	ESCALA: 1:1.570
SUP. EXPROPIACIÓN (m2): 0	SUP. SERVIDUMBRE (m2): 289	SUP. O. TEMPORAL (m2): 670	Nº EXPEDIENTE: 02053	



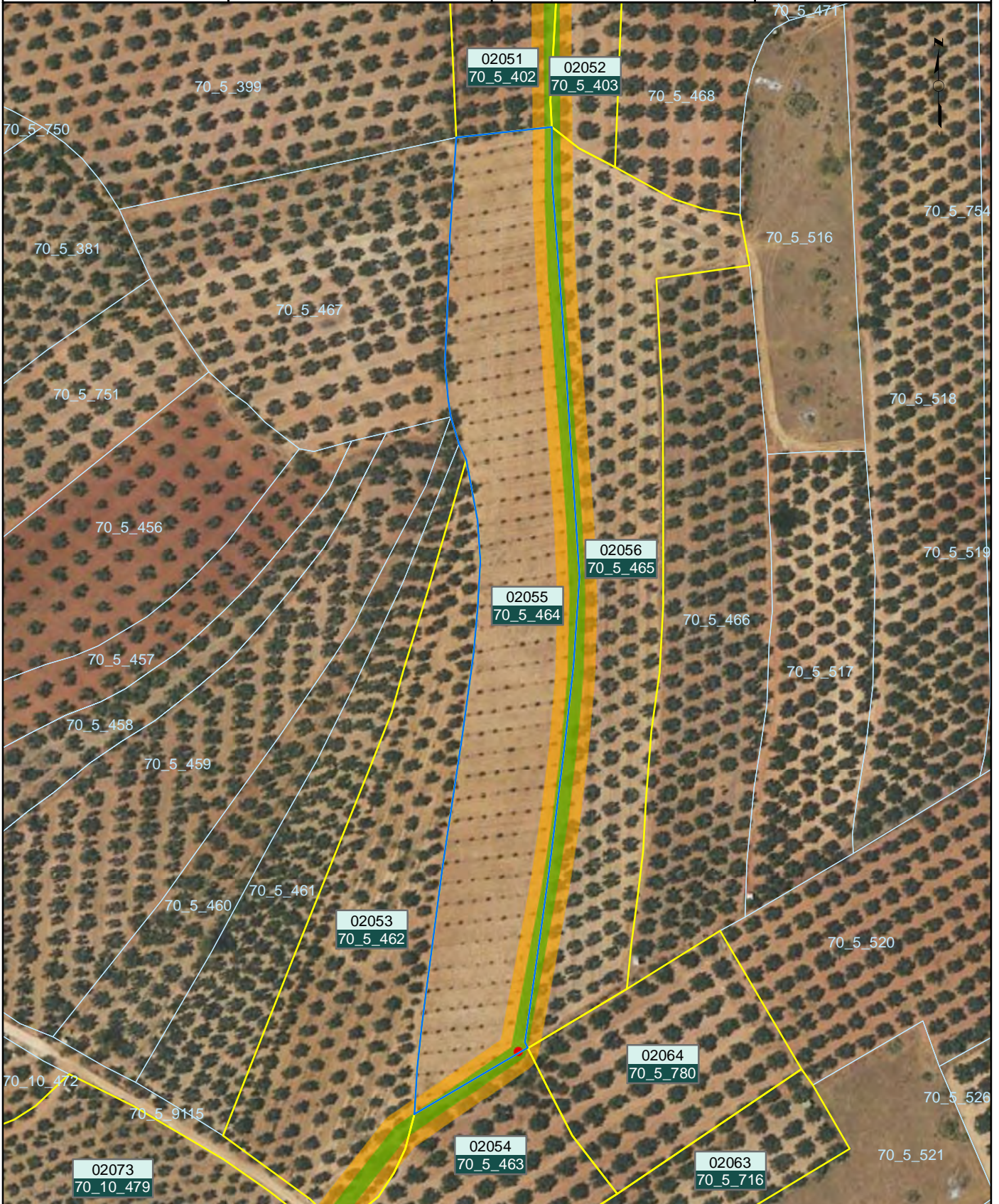
LEYENDA	 Expropiación Definitiva	 Parcela Afectada	 Nº Expediente MUN_POL_PAR	Nº Expediente (Parc. Afectada) Mun_Pol_Par (Parc. Afectada)
	 Servidumbre	 Parcela no Afectada	 MUN_POL_PAR Catastro	
	 Ocupación Temporal			



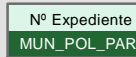




MUNICIPIO: POZO ALCÓN	POLÍGONO: 5	PARCELA: 463	REFERENCIA CATASTRAL: 23070A00500463	ESCALA: 1:710
SUP. EXPROPIACIÓN (m2): 3	SUP. SERVIDUMBRE (m2): 272	SUP. O. TEMPORAL (m2): 754	Nº EXPEDIENTE: 02054	



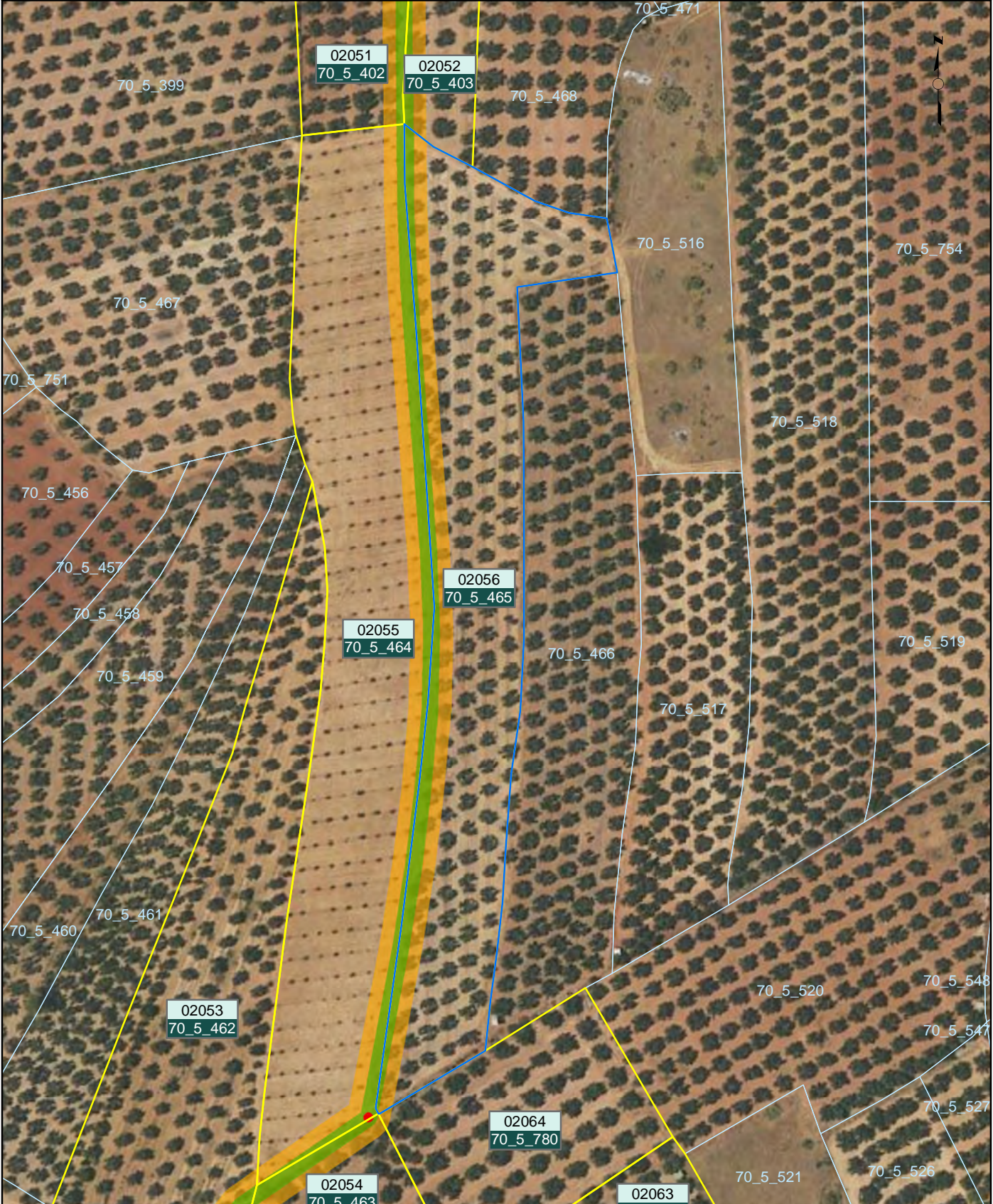
LEYENDA	 Expropiación Definitiva	 Parcela Afectada	 Nº Expediente MUN_POL_PAR	Nº Expediente (Parc. Afectada) Mun_Pol_Par (Parc. Afectada)
	 Servidumbre	 Parcela no Afectada	 MUN_POL_PAR Catastro	
	 Ocupación Temporal			



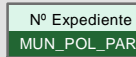




MUNICIPIO: POZO ALCÓN	POLÍGONO: 5	PARCELA: 464	REFERENCIA CATASTRAL: 23070A00500464	ESCALA: 1:2.020
SUP. EXPROPIACIÓN (m2): 6	SUP. SERVIDUMBRE (m2): 1.170	SUP. O. TEMPORAL (m2): 2.913	Nº EXPEDIENTE: 02055	



LEYENDA	 Expropiación Definitiva	 Parcela Afectada	 Nº Expediente MUN_POL_PAR	Nº Expediente (Parc. Afectada) Mun_Pol_Par (Parc. Afectada)
	 Servidumbre	 Parcela no Afectada	 MUN_POL_PAR Catastro	
	 Ocupación Temporal			








MUNICIPIO: POZO ALCÓN	POLÍGONO: 5	PARCELA: 465	REFERENCIA CATASTRAL: 23070A00500465	ESCALA: 1:1.880
SUP. EXPROPIACIÓN (m2): 0	SUP. SERVIDUMBRE (m2): 1.002	SUP. O. TEMPORAL (m2): 2.542	Nº EXPEDIENTE: 02056	



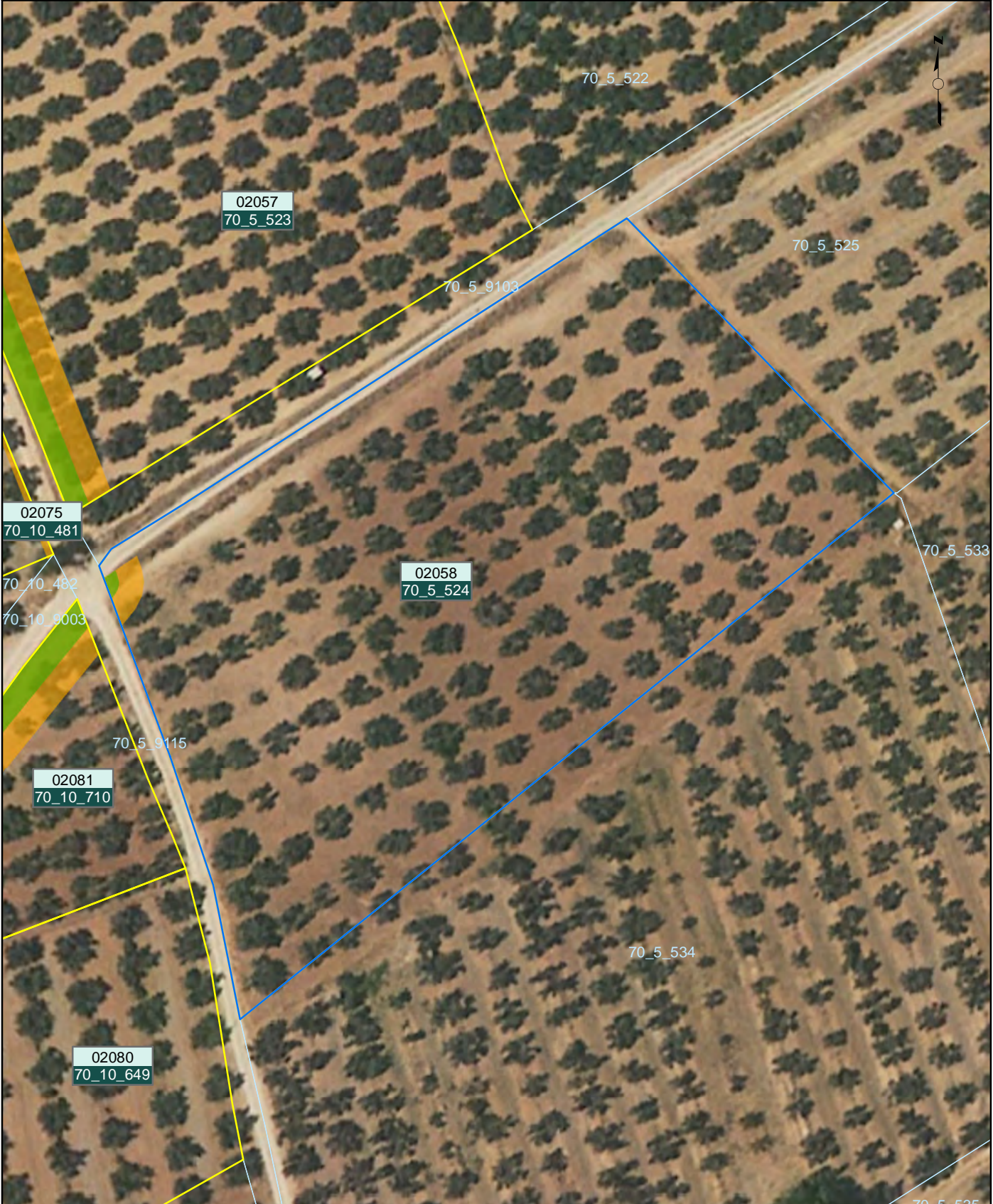
LEYENDA	 Expropiación Definitiva	 Parcela Afectada	 Nº Expediente MUN_POL_PAR	Nº Expediente (Parc. Afectada) Mun_Pol_Par (Parc. Afectada)
	 Servidumbre	 Parcela no Afectada	 MUN_POL_PAR Catastro	
	 Ocupación Temporal			



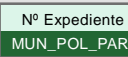




MUNICIPIO: POZO ALCÓN	POLÍGONO: 5	PARCELA: 523	REFERENCIA CATASTRAL: 23070A00500523	ESCALA: 1:820
SUP. EXPROPIACIÓN (m2): 0	SUP. SERVIDUMBRE (m2): 394	SUP. O. TEMPORAL (m2): 836	Nº EXPEDIENTE: 02057	



LEYENDA	 Expropiación Definitiva	 Parcela Afectada	 Nº Expediente MUN_POL_PAR	Nº Expediente (Parc. Afectada) Mun_Pol_Par (Parc. Afectada)
	 Servidumbre	 Parcela no Afectada	 MUN_POL_PAR Catastro	
	 Ocupación Temporal			



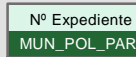




MUNICIPIO: POZO ALCÓN	POLÍGONO: 5	PARCELA: 524	REFERENCIA CATASTRAL: <u>23070A00500524</u>	ESCALA: 1:960
SUP. EXPROPIACIÓN (m2): 0	SUP. SERVIDUMBRE (m2): 8	SUP. O. TEMPORAL (m2): 52	Nº EXPEDIENTE: 02058	



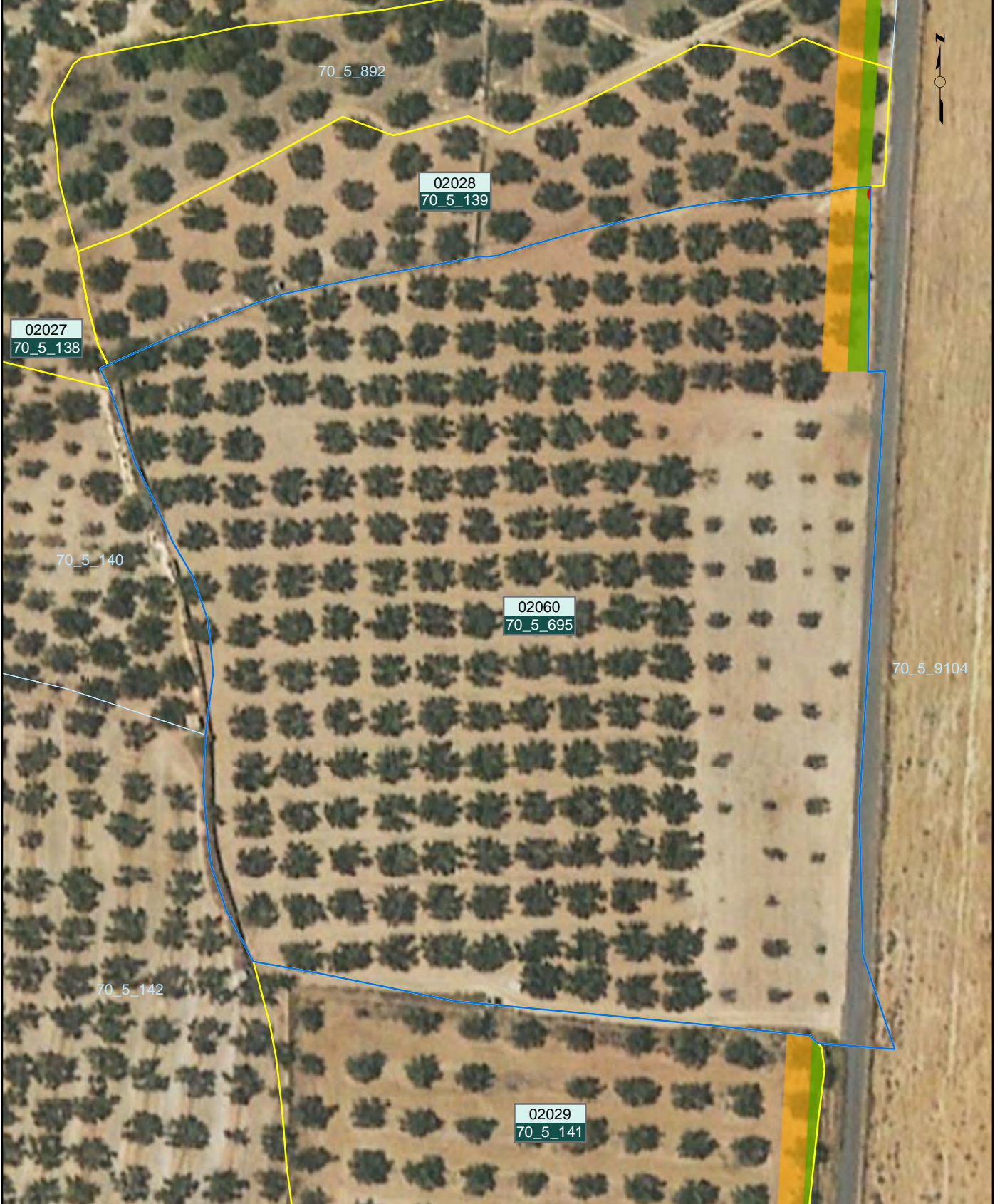
LEYENDA	 Expropiación Definitiva	 Parcela Afectada	 Nº Expediente MUN_POL_PAR	Nº Expediente (Parc. Afectada) Mun_Pol_Par (Parc. Afectada)
	 Servidumbre	 Parcela no Afectada	 MUN_POL_PAR Catastro	
	 Ocupación Temporal			








MUNICIPIO: POZO ALCÓN	POLÍGONO: 5	PARCELA: 683	REFERENCIA CATASTRAL: <u>23070A00500683</u>	ESCALA: 1:1.100
SUP. EXPROPIACIÓN (m2): 0	SUP. SERVIDUMBRE (m2): 1.040	SUP. O. TEMPORAL (m2): 1.984	Nº EXPEDIENTE: 02059	



LEYENDA	 Expropiación Definitiva	 Parcela Afectada	 Nº Expediente MUN_POL_PAR	Nº Expediente (Parc. Afectada) Mun_Pol_Par (Parc. Afectada)
	 Servidumbre	 Parcela no Afectada	 MUN_POL_PAR Catastro	
	 Ocupación Temporal			



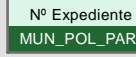




MUNICIPIO: POZO ALCÓN	POLÍGONO: 5	PARCELA: 695	REFERENCIA CATASTRAL: 23070A00500695	ESCALA: 1:950
SUP. EXPROPIACIÓN (m2): 1	SUP. SERVIDUMBRE (m2): 105	SUP. O. TEMPORAL (m2): 258	Nº EXPEDIENTE: 02060	



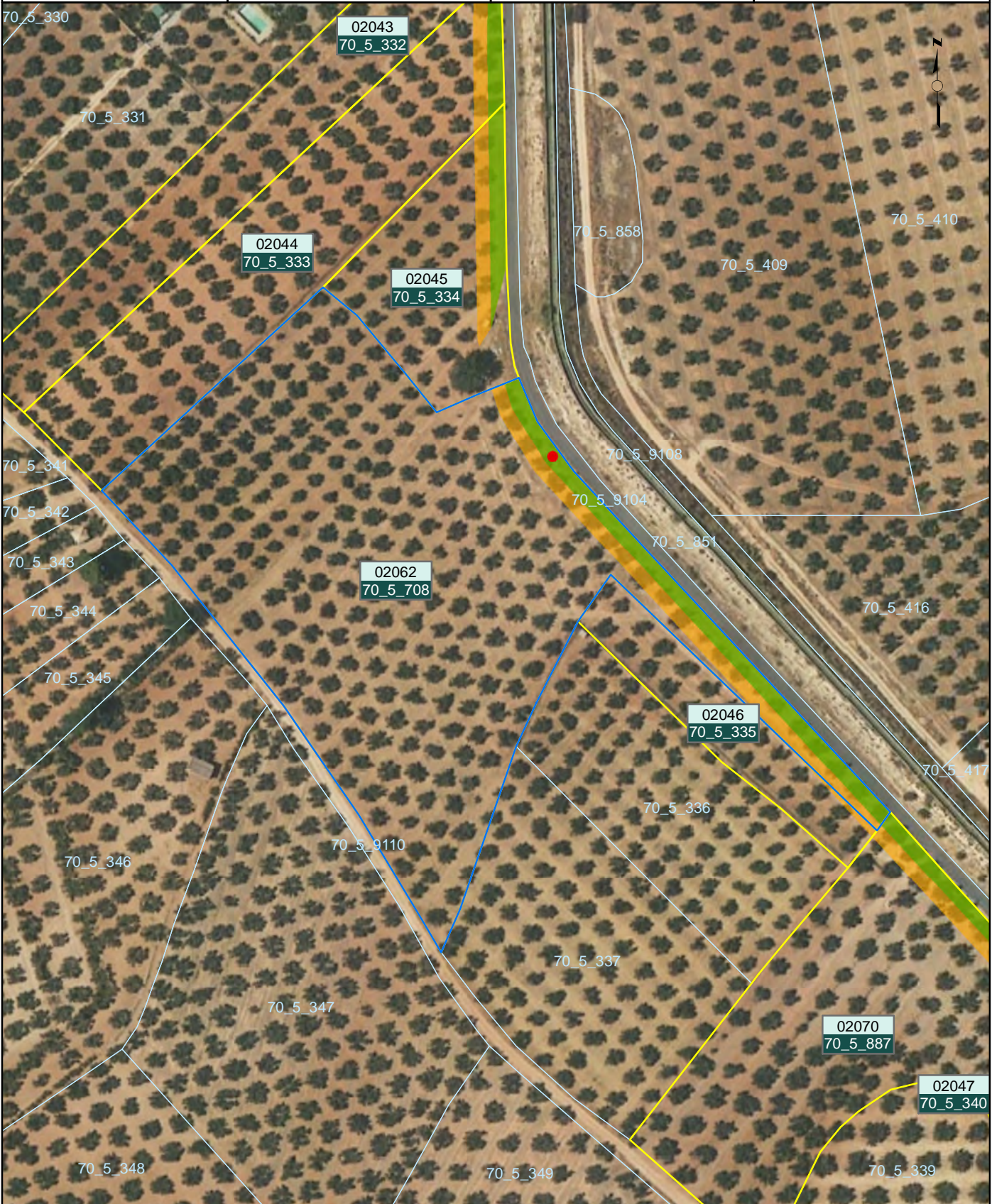
LEYENDA	 Expropiación Definitiva	 Parcela Afectada	 Nº Expediente MUN_POL_PAR	Nº Expediente (Parc. Afectada) Mun_Pol_Par (Parc. Afectada)
	 Servidumbre	 Parcela no Afectada	 MUN_POL_PAR Catastro	
	 Ocupación Temporal			



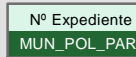




MUNICIPIO: POZO ALCÓN	POLÍGONO: 5	PARCELA: 698	REFERENCIA CATASTRAL: 23070A00500698	ESCALA: 1:610
SUP. EXPROPIACIÓN (m2): 0	SUP. SERVIDUMBRE (m2): 209	SUP. O. TEMPORAL (m2): 363	Nº EXPEDIENTE: 02061	



LEYENDA	 Expropiación Definitiva	 Parcela Afectada	 Nº Expediente MUN_POL_PAR	Nº Expediente (Parc. Afectada) Mun_Pol_Par (Parc. Afectada)
	 Servidumbre	 Parcela no Afectada	 MUN_POL_PAR Catastro	
	 Ocupación Temporal			








MUNICIPIO: POZO ALCÓN	POLÍGONO: 5	PARCELA: 708	REFERENCIA CATASTRAL: 23070A00500708	ESCALA: 1:1.720
SUP. EXPROPIACIÓN (m2): 10	SUP. SERVIDUMBRE (m2): 919	SUP. O. TEMPORAL (m2): 1.713	Nº EXPEDIENTE: 02062	



LEYENDA	 Expropiación Definitiva	 Parcela Afectada	 Nº Expediente MUN_POL_PAR	Nº Expediente (Parc. Afectada) Mun_Pol_Par (Parc. Afectada)
	 Servidumbre	 Parcela no Afectada	 MUN_POL_PAR Catastro	
	 Ocupación Temporal			



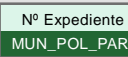




MUNICIPIO: POZO ALCÓN	POLÍGONO: 5	PARCELA: 716	REFERENCIA CATASTRAL: 23070A00500716	ESCALA: 1:1.140
SUP. EXPROPIACIÓN (m2): 0	SUP. SERVIDUMBRE (m2): 64	SUP. O. TEMPORAL (m2): 208	Nº EXPEDIENTE: 02063	




LEYENDA	 Expropiación Definitiva	 Parcela Afectada	 Nº Expediente MUN_POL_PAR	Nº Expediente (Parc. Afectada) Mun_Pol_Par (Parc. Afectada)
	 Servidumbre	 Parcela no Afectada	 MUN_POL_PAR Catastro	
	 Ocupación Temporal			



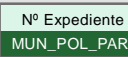




MUNICIPIO: POZO ALCÓN	POLIGONO: 5	PARCELA: 780	REFERENCIA CATASTRAL: 23070A00500780	ESCALA: 1:700
SUP. EXPROPIACIÓN (m2): 0	SUP. SERVIDUMBRE (m2): 0	SUP. O. TEMPORAL (m2): 20	Nº EXPEDIENTE: 02064	



LEYENDA	 Expropiación Definitiva	 Parcela Afectada	 Nº Expediente MUN_POL_PAR	Nº Expediente (Parc. Afectada) Mun_Pol_Par (Parc. Afectada)
	 Servidumbre	 Parcela no Afectada	 MUN_POL_PAR Catastro	
	 Ocupación Temporal			








MUNICIPIO: POZO ALCÓN	POLÍGONO: 5	PARCELA: 796	REFERENCIA CATASTRAL: 23070A00500796	ESCALA: 1:370
SUP. EXPROPIACIÓN (m2): 0	SUP. SERVIDUMBRE (m2): 0	SUP. O. TEMPORAL (m2): 23	Nº EXPEDIENTE: 02065	



LEYENDA	 Expropiación Definitiva	 Parcela Afectada	 Nº Expediente MUN_POL_PAR	Nº Expediente (Parc. Afectada) Mun_Pol_Par (Parc. Afectada)
	 Servidumbre	 Parcela no Afectada	 MUN_POL_PAR Catastro	
	 Ocupación Temporal			



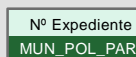




MUNICIPIO: POZO ALCÓN	POLÍGONO: 5	PARCELA: 797	REFERENCIA CATASTRAL: <u>23070A00500797</u>	ESCALA: 1:240
SUP. EXPROPIACIÓN (m2): 0	SUP. SERVIDUMBRE (m2): 72	SUP. O. TEMPORAL (m2): 144	Nº EXPEDIENTE: 02066	



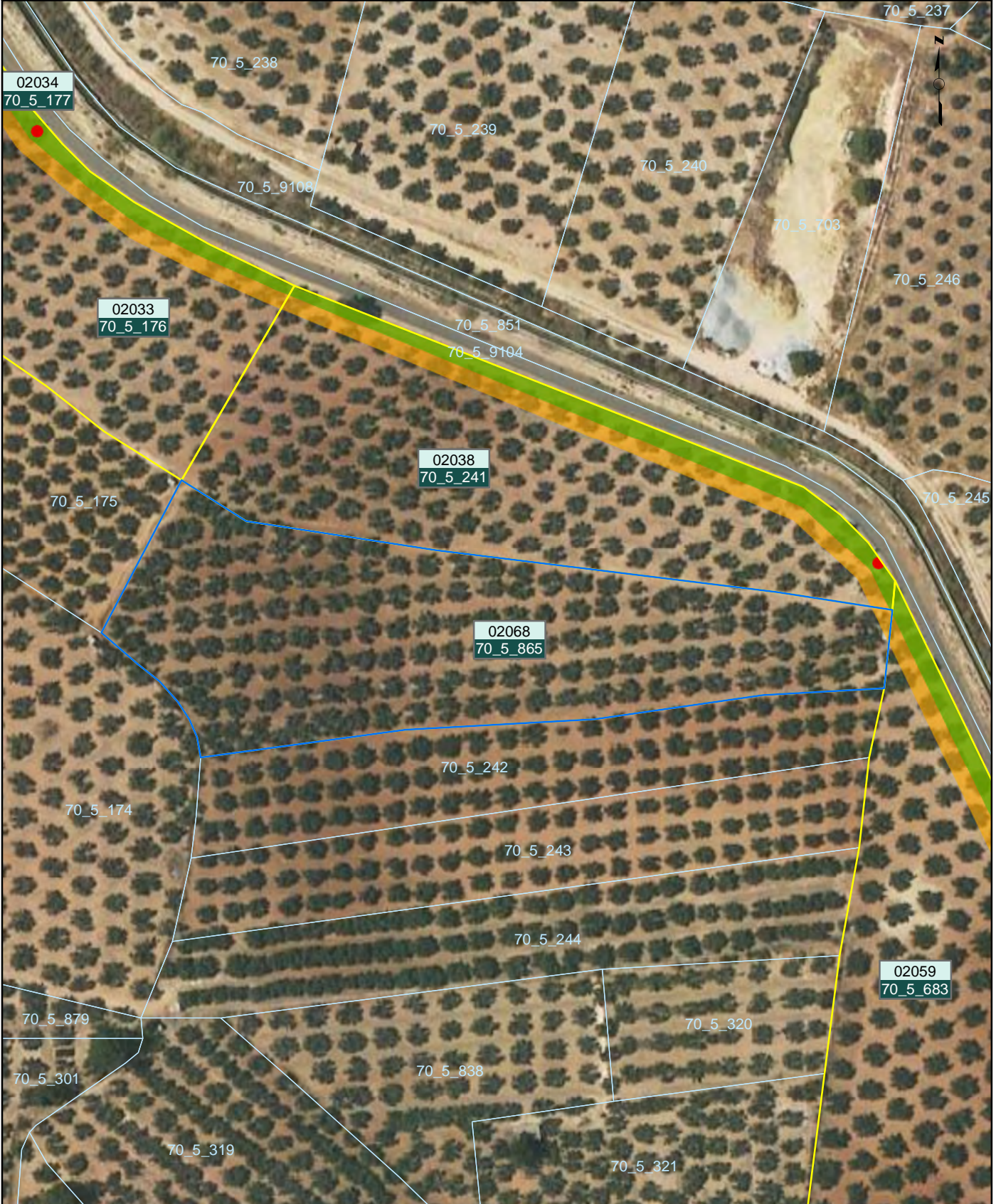
LEYENDA	 Expropiación Definitiva	 Parcela Afectada	 Nº Expediente MUN_POL_PAR	Nº Expediente (Parc. Afectada) Mun_Pol_Par (Parc. Afectada)
	 Servidumbre	 Parcela no Afectada	 MUN_POL_PAR Catastro	
	 Ocupación Temporal			



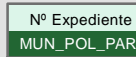




MUNICIPIO: POZO ALCÓN	POLÍGONO: 5	PARCELA: 848	REFERENCIA CATASTRAL: 23070A00500848	ESCALA: 1:690
SUP. EXPROPIACIÓN (m2): 0	SUP. SERVIDUMBRE (m2): 35	SUP. O. TEMPORAL (m2): 233	Nº EXPEDIENTE: 02067	



LEYENDA	 Expropiación Definitiva	 Parcela Afectada	 Nº Expediente MUN_POL_PAR	Nº Expediente (Parc. Afectada) Mun_Pol_Par (Parc. Afectada)
	 Servidumbre	 Parcela no Afectada	 MUN_POL_PAR Catastro	
	 Ocupación Temporal			








MUNICIPIO: POZO ALCÓN	POLIGONO: 5	PARCELA: 865	REFERENCIA CATASTRAL: 23070A00500865	ESCALA: 1:1.550
SUP. EXPROPIACIÓN (m2): 0	SUP. SERVIDUMBRE (m2): 1	SUP. O. TEMPORAL (m2): 31	Nº EXPEDIENTE: 02068	



LEYENDA	 Expropiación Definitiva	 Parcela Afectada	 Nº Expediente MUN_POL_PAR	Nº Expediente (Parc. Afectada) Mun_Pol_Par (Parc. Afectada)
	 Servidumbre	 Parcela no Afectada	 MUN_POL_PAR Catastro	
	 Ocupación Temporal			



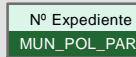




MUNICIPIO: POZO ALCÓN	POLÍGONO: 5	PARCELA: 873	REFERENCIA CATASTRAL: 23070A00500873	ESCALA: 1:940
SUP. EXPROPIACIÓN (m2): 0	SUP. SERVIDUMBRE (m2): 62	SUP. O. TEMPORAL (m2): 211	Nº EXPEDIENTE: 02069	



LEYENDA	 Expropiación Definitiva	 Parcela Afectada	 Nº Expediente MUN_POL_PAR	Nº Expediente (Parc. Afectada) Mun_Pol_Par (Parc. Afectada)
	 Servidumbre	 Parcela no Afectada	 MUN_POL_PAR Catastro	
	 Ocupación Temporal			



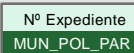




MUNICIPIO: POZO ALCÓN	POLIGONO: 5	PARCELA: 887	REFERENCIA CATASTRAL: <u>23070A00500887</u>	ESCALA: 1:920
SUP. EXPROPIACIÓN (m2): 0	SUP. SERVIDUMBRE (m2): 356	SUP. O. TEMPORAL (m2): 705	Nº EXPEDIENTE: 02070	



LEYENDA	 Expropiación Definitiva	 Parcela Afectada	 Nº Expediente MUN_POL_PAR	Nº Expediente (Parc. Afectada) Mun_Pol_Par (Parc. Afectada)
	 Servidumbre	 Parcela no Afectada	 MUN_POL_PAR Catastro	
	 Ocupación Temporal			



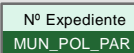




MUNICIPIO: POZO ALCÓN	POLÍGONO: 5	PARCELA: 889	REFERENCIA CATASTRAL: 23070A00500889	ESCALA: 1:700
SUP. EXPROPIACIÓN (m2): 0	SUP. SERVIDUMBRE (m2): 61	SUP. O. TEMPORAL (m2): 227	Nº EXPEDIENTE: 02071	



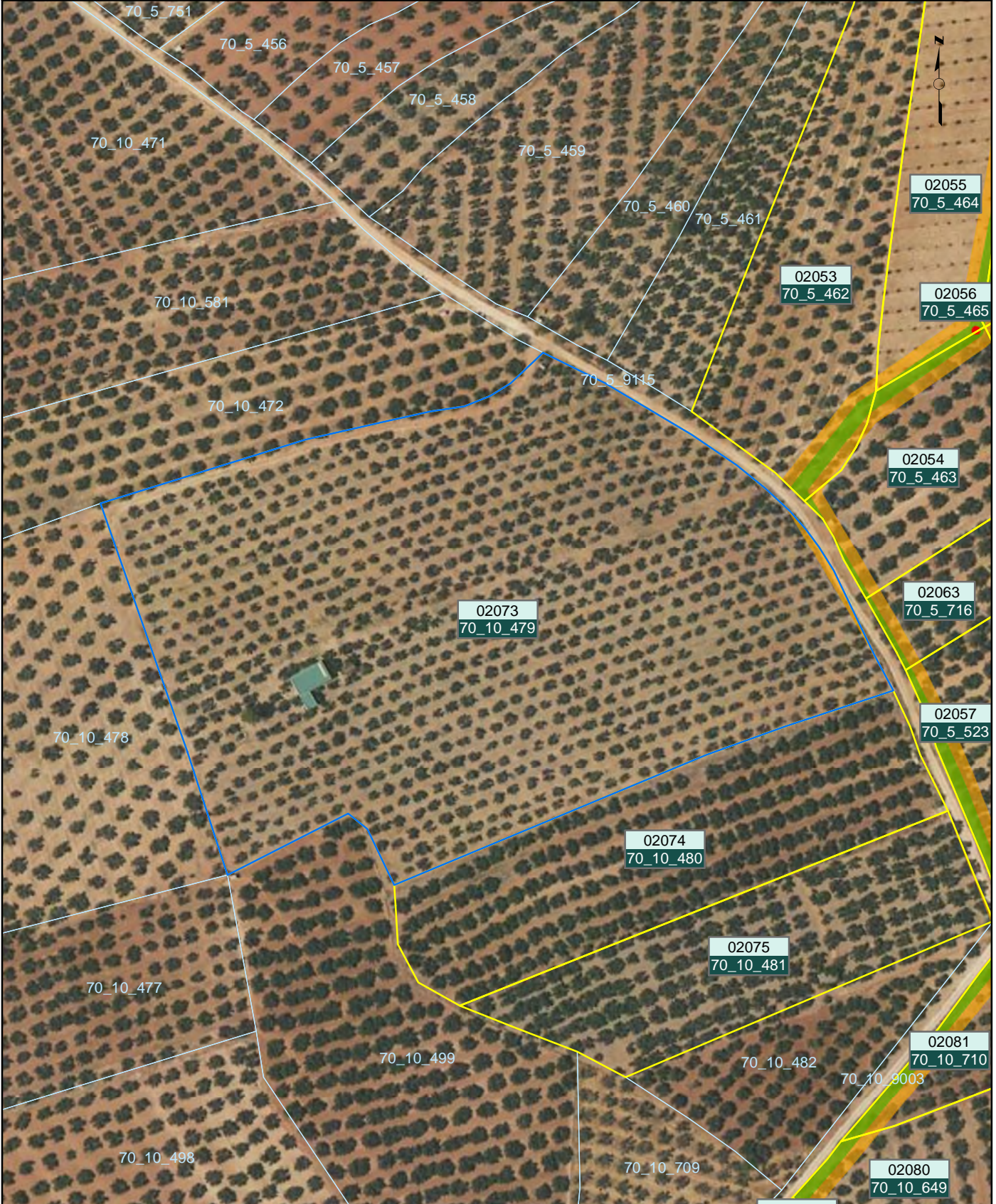
LEYENDA	 Expropiación Definitiva	 Parcela Afectada	 Nº Expediente MUN_POL_PAR	Nº Expediente (Parc. Afectada) Mun_Pol_Par (Parc. Afectada)
	 Servidumbre	 Parcela no Afectada	 MUN_POL_PAR Catastro	
	 Ocupación Temporal			



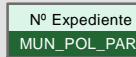




MUNICIPIO: POZO ALCÓN	POLÍGONO: 5	PARCELA: 891	REFERENCIA CATASTRAL: <u>23070A00500891</u>	ESCALA: 1:820
SUP. EXPROPIACIÓN (m2): 0	SUP. SERVIDUMBRE (m2): 479	SUP. O. TEMPORAL (m2): 832	Nº EXPEDIENTE: 02072	



LEYENDA	 Expropiación Definitiva	 Parcela Afectada	 Nº Expediente MUN_POL_PAR	Nº Expediente (Parc. Afectada) Mun_Pol_Par (Parc. Afectada)
	 Servidumbre	 Parcela no Afectada	 MUN_POL_PAR Catastro	
	 Ocupación Temporal			








MUNICIPIO: POZO ALCÓN	POLIGONO: 10	PARCELA: 479	REFERENCIA CATASTRAL: <u>23070A01000479</u>	ESCALA: 1:2.100
SUP. EXPROPIACIÓN (m2): 0	SUP. SERVIDUMBRE (m2): 0	SUP. O. TEMPORAL (m2): 144	Nº EXPEDIENTE: 02073	



LEYENDA	 Expropiación Definitiva	 Parcela Afectada	 Nº Expediente MUN_POL_PAR	Nº Expediente (Parc. Afectada) Mun_Pol_Par (Parc. Afectada)
	 Servidumbre	 Parcela no Afectada	 MUN_POL_PAR Catastro	
	 Ocupación Temporal			



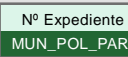




MUNICIPIO: POZO ALCÓN	POLIGONO: 10	PARCELA: 480	REFERENCIA CATASTRAL: 23070A01000480	ESCALA: 1:1.470
SUP. EXPROPIACIÓN (m2): 0	SUP. SERVIDUMBRE (m2): 0	SUP. O. TEMPORAL (m2): 3	Nº EXPEDIENTE: 02074	



LEYENDA	 Expropiación Definitiva	 Parcela Afectada	 Nº Expediente MUN_POL_PAR	Nº Expediente (Parc. Afectada) Mun_Pol_Par (Parc. Afectada)
	 Servidumbre	 Parcela no Afectada	 MUN_POL_PAR Catastro	
	 Ocupación Temporal			



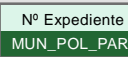




MUNICIPIO: POZO ALCÓN	POLÍGONO: 10	PARCELA: 481	REFERENCIA CATASTRAL: 23070A01000481	ESCALA: 1:1.420
SUP. EXPROPIACIÓN (m2): 0	SUP. SERVIDUMBRE (m2): 0	SUP. O. TEMPORAL (m2): 36	Nº EXPEDIENTE: 02075	



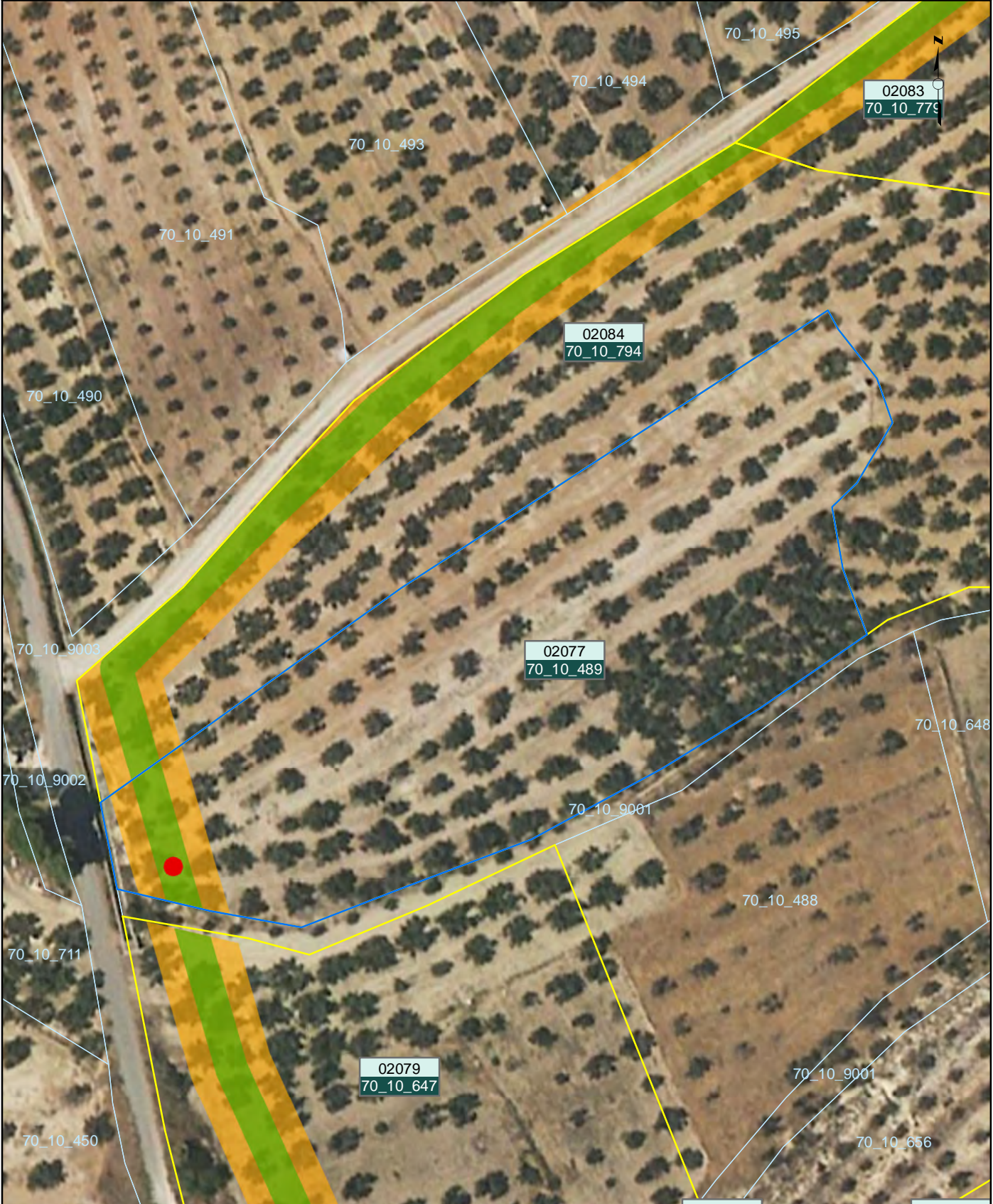
LEYENDA	 Expropiación Definitiva	 Parcela Afectada	 Nº Expediente MUN_POL_PAR	Nº Expediente (Parc. Afectada) Mun_Pol_Par (Parc. Afectada)
	 Servidumbre	 Parcela no Afectada	 MUN_POL_PAR Catastro	
	 Ocupación Temporal			



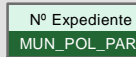




MUNICIPIO: POZO ALCÓN	POLÍGONO: 10	PARCELA: 486	REFERENCIA CATASTRAL: 23070A01000486	ESCALA: 1:1.620
SUP. EXPROPIACIÓN (m2): 8	SUP. SERVIDUMBRE (m2): 206	SUP. O. TEMPORAL (m2): 464	Nº EXPEDIENTE: 02076	



LEYENDA	 Expropiación Definitiva	 Parcela Afectada	 Nº Expediente MUN_POL_PAR	Nº Expediente (Parc. Afectada) Mun_Pol_Par (Parc. Afectada)
	 Servidumbre	 Parcela no Afectada	 MUN_POL_PAR Catastro	
	 Ocupación Temporal			



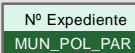




MUNICIPIO: POZO ALCÓN	POLÍGONO: 10	PARCELA: 489	REFERENCIA CATASTRAL: <u>23070A01000489</u>	ESCALA: 1:980
SUP. EXPROPIACIÓN (m2): 10	SUP. SERVIDUMBRE (m2): 154	SUP. O. TEMPORAL (m2): 384	Nº EXPEDIENTE: 02077	



LEYENDA	 Expropiación Definitiva	 Parcela Afectada	 Nº Expediente MUN_POL_PAR	Nº Expediente (Parc. Afectada) Mun_Pol_Par (Parc. Afectada)
	 Servidumbre	 Parcela no Afectada	 MUN_POL_PAR Catastro	
	 Ocupación Temporal			



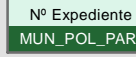




MUNICIPIO: POZO ALCÓN	POLÍGONO: 10	PARCELA: 500	REFERENCIA CATASTRAL: 23070A01000500	ESCALA: 1:930
SUP. EXPROPIACIÓN (m2): 0	SUP. SERVIDUMBRE (m2): 449	SUP. O. TEMPORAL (m2): 890	Nº EXPEDIENTE: 02078	



LEYENDA	 Expropiación Definitiva	 Parcela Afectada	 Nº Expediente MUN_POL_PAR	Nº Expediente (Parc. Afectada) Mun_Pol_Par (Parc. Afectada)
	 Servidumbre	 Parcela no Afectada	 MUN_POL_PAR Catastro	
	 Ocupación Temporal			



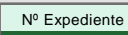




MUNICIPIO: POZO ALCÓN	POLÍGONO: 10	PARCELA: 647	REFERENCIA CATASTRAL: 23070A01000647	ESCALA: 1:710
SUP. EXPROPIACIÓN (m2): 7	SUP. SERVIDUMBRE (m2): 546	SUP. O. TEMPORAL (m2): 1.366	Nº EXPEDIENTE: 02079	



LEYENDA	 Expropiación Definitiva	 Parcela Afectada	 Nº Expediente MUN_POL_PAR	Nº Expediente (Parc. Afectada) Mun_Pol_Par (Parc. Afectada)
	 Servidumbre	 Parcela no Afectada	 MUN_POL_PAR Catastro	
	 Ocupación Temporal			



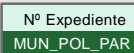




MUNICIPIO: POZO ALCÓN	POLÍGONO: 10	PARCELA: 649	REFERENCIA CATASTRAL: 23070A01000649	ESCALA: 1:760
SUP. EXPROPIACIÓN (m2): 0	SUP. SERVIDUMBRE (m2): 154	SUP. O. TEMPORAL (m2): 331	Nº EXPEDIENTE: 02080	



LEYENDA	 Expropiación Definitiva	 Parcela Afectada	 Nº Expediente MUN_POL_PAR	Nº Expediente (Parc. Afectada) Mun_Pol_Par (Parc. Afectada)
	 Servidumbre	 Parcela no Afectada	 MUN_POL_PAR Catastro	
	 Ocupación Temporal			








MUNICIPIO: POZO ALCÓN	POLÍGONO: 10	PARCELA: 710	REFERENCIA CATASTRAL: 23070A01000710	ESCALA: 1:560
SUP. EXPROPIACIÓN (m2): 0	SUP. SERVIDUMBRE (m2): 392	SUP. O. TEMPORAL (m2): 781	Nº EXPEDIENTE: 02081	



LEYENDA	 Expropiación Definitiva	 Parcela Afectada	 Nº Expediente MUN_POL_PAR	Nº Expediente (Parc. Afectada) Mun_Pol_Par (Parc. Afectada)
	 Servidumbre	 Parcela no Afectada	 MUN_POL_PAR Catastro	
	 Ocupación Temporal			



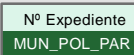




MUNICIPIO: POZO ALCÓN	POLÍGONO: 10	PARCELA: 778	REFERENCIA CATASTRAL: <u>23070A01000778</u>	ESCALA: 1:580
SUP. EXPROPIACIÓN (m2): 0	SUP. SERVIDUMBRE (m2): 387	SUP. O. TEMPORAL (m2): 754	Nº EXPEDIENTE: 02082	



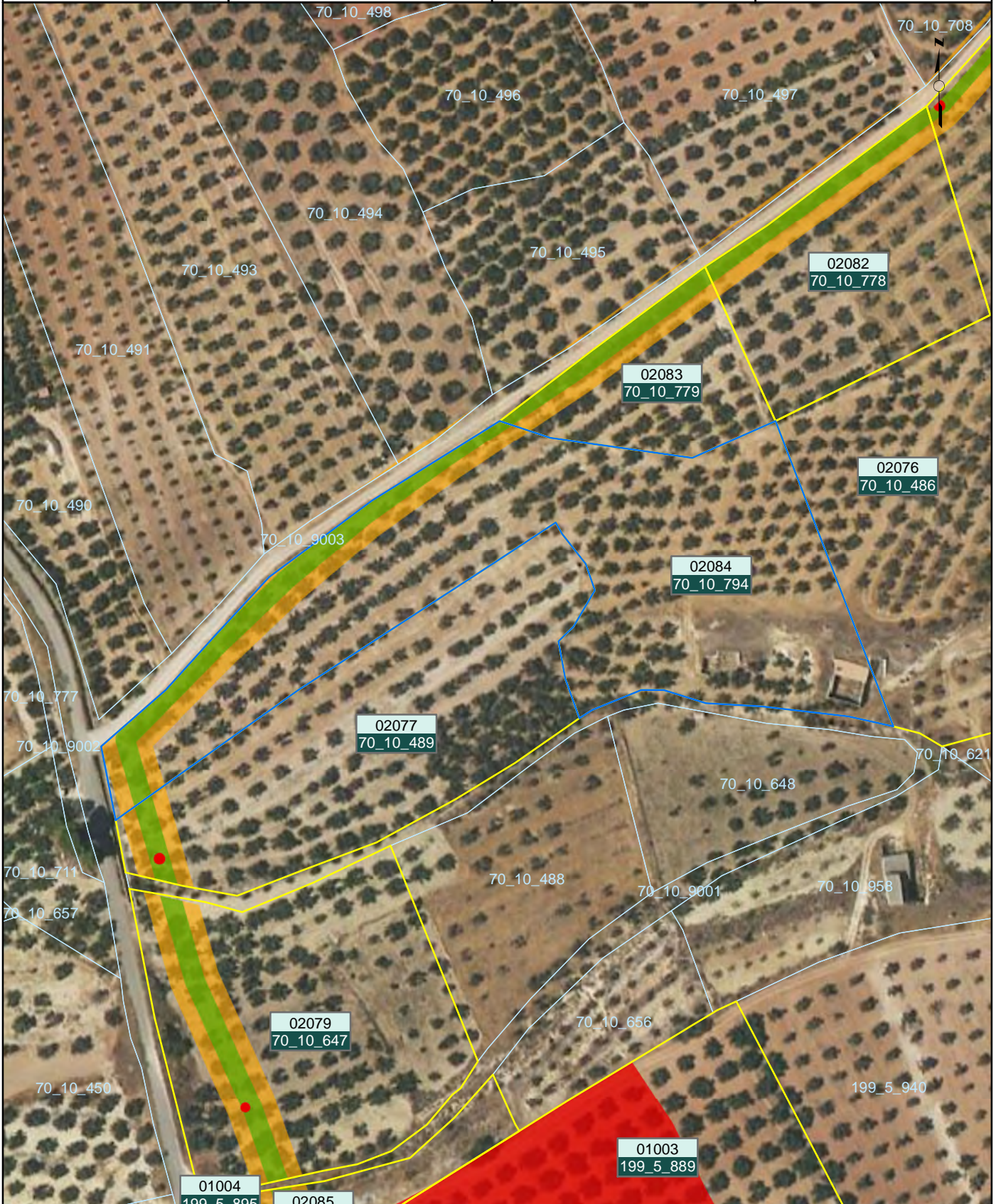
LEYENDA	 Expropiación Definitiva	 Parcela Afectada	 Nº Expediente MUN_POL_PAR	Nº Expediente (Parc. Afectada) Mun_Pol_Par (Parc. Afectada)
	 Servidumbre	 Parcela no Afectada	 MUN_POL_PAR Catastro	
	 Ocupación Temporal			



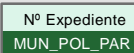




MUNICIPIO: POZO ALCÓN	POLÍGONO: 10	PARCELA: 779	REFERENCIA CATASTRAL: 23070A01000779	ESCALA: 1:570
SUP. EXPROPIACIÓN (m2): 0	SUP. SERVIDUMBRE (m2): 359	SUP. O. TEMPORAL (m2): 683	Nº EXPEDIENTE: 02083	



LEYENDA	 Expropiación Definitiva	 Parcela Afectada	 Nº Expediente MUN_POL_PAR	Nº Expediente (Parc. Afectada) Mun_Pol_Par (Parc. Afectada)
	 Servidumbre	 Parcela no Afectada	 MUN_POL_PAR Catastro	
	 Ocupación Temporal			



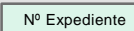




MUNICIPIO: POZO ALCÓN	POLÍGONO: 10	PARCELA: 794	REFERENCIA CATASTRAL: 23070A01000794	ESCALA: 1:1.620
SUP. EXPROPIACIÓN (m2): 0	SUP. SERVIDUMBRE (m2): 879	SUP. O. TEMPORAL (m2): 1.734	Nº EXPEDIENTE: 02084	



LEYENDA	 Expropiación Definitiva	 Parcela Afectada	 Nº Expediente MUN_POL_PAR	Nº Expediente (Parc. Afectada) Mun_Pol_Par (Parc. Afectada)
	 Servidumbre	 Parcela no Afectada	 MUN_POL_PAR Catastro	
	 Ocupación Temporal			

MUNICIPIO: POZO ALCÓN	POLÍGONO: 10	PARCELA: 957	REFERENCIA CATASTRAL: 23070A01000957	ESCALA: 1:650
SUP. EXPROPIACIÓN (m2): 190	SUP. SERVIDUMBRE (m2): 84	SUP. O. TEMPORAL (m2): 209	Nº EXPEDIENTE: 02085	



LEYENDA	 Expropiación Definitiva	 Parcela Afectada	 Nº Expediente MUN_POL_PAR	Nº Expediente (Parc. Afectada) Mun_Pol_Par (Parc. Afectada)
	 Servidumbre	 Parcela no Afectada	 MUN_POL_PAR Catastro	
	 Ocupación Temporal			