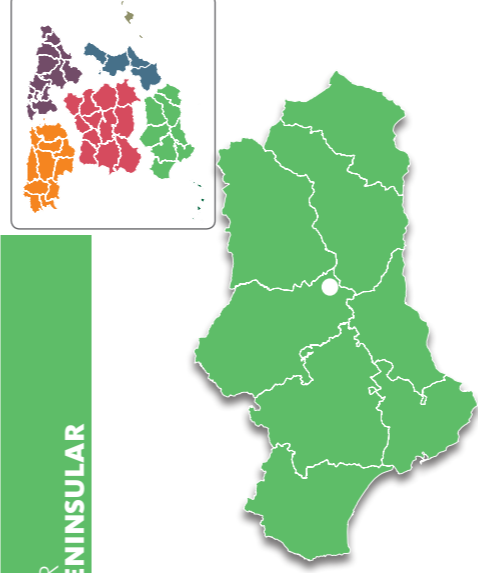


DL NPO

CAMINO NATURAL VÍA VERDE DEL ACEITE. TRAMO LA SUBBÉTICA



Guía de
**Caminos
Naturales**
de España



SECTOR
SUR PENINSULAR

SECTOR SUR PENINSULAR CAMINO NATURAL VIA VERDE DEL ACEITE. TRAMO LA SUBBÉTICA

1. Esta ruta comienza en el viaducto del río Guadajoz, cerca del municipio de Luque (Córdoba), a donde sólo se puede llegar desde el Camino Natural. Al inicio de la ruta se encuentran los restos de un apeadero.
2. Algo después, se localiza la Reserva Natural Laguna del Conde o del Salobral, un humedal kárstico que forma parte de una zona húmeda conocida como "lagunas del Sur de Córdoba", junto a la que se ha instalado un observatorio de aves.
3. Al llegar a Luque, es posible un pequeño descanso en su estación ferroviaria, ahora un bar restaurante. Esta localidad pertenece al Parque Natural Sierras Subbéticas, un entorno único tanto por la riqueza cultural de la zona, como por la belleza y diversidad de las formaciones geológicas de un paisaje modificado por el agua.
4. Desde la estación de Zuheros es posible acercarse a visitar la Cueva de los Murciélagos, de gran valor geológico e histórico. Merece la pena pasear por las calles y plazas de esta localidad, declarada Bien de Interés Cultural. Desde Zuheros parten algunos senderos hacia

5. Siguiendo la ruta se llega a la estación de Doña Mencía, convertida en restaurante. El pueblo se deja a un lado de la ruta. Tras la estación, se atraviesa el único túnel del camino, así como algunos viaductos, entre los que destaca el de la Sima, donde pueden realizarse deportes de riesgo.
6. Entre olivares, desmontes y zonas de matorral mediterráneo se llega al municipio de Cabra. Al poco de llegar a la estación del municipio, se encuentra el inicio de la Ruta de la Sima de Cabra. En la estación, donde también hay un restaurante, se ha instalado el Centro de Interpretación del Tren del Aceite, que cuenta su historia e interpreta el recorrido de este camino natural y los aspectos más destacados de los pueblos y la naturaleza que atraviesa.
7. Dejada atrás Cabra, la ruta se aproxima a Lucena, cuya estación ha sido transformada en un Centro de Interpretación de la Artesanía y Tradiciones de Lucena, donde se reflejan las costumbres y labores que han dado fama a esta localidad. En la misma estación, también es posible visitar el Museo de la Automoción Antigua.
8. Al avanzar por el camino, el relieve deja de ser tan escarpado, llegando así a la última estación del camino, la de Moriles-Horcajo, perteneciente a la localidad Las Navas del Sepillar, pedanía de Lucena, a partir de donde la ruta discurre por el término municipal de Lucena, en un recorrido de ida y vuelta entre olivos y viñedos.

LAGUNAS, CAÑONES Y CUEVAS ENTRE OLIVARES



Este recorrido se sirve del antiguo trazado del "Tren del Aceite" que, comenzando en Jaén, atraviesa parte de esta provincia y de la de Córdoba, para terminar en Málaga. El tren, que permitía dar salida a los productos típicos de la zona, especialmente al aceite de oliva, discurría por el mismo paisaje que todavía se conserva, dominado en todo momento por los olivares.

Este camino es la continuación del tramo jienense del Camino Natural Vía Verde del Aceite (de 57,3 kilómetros, entre Jaén y el río Guadajoz), y enlaza con el tramo cordobés (de 7,9 kilómetros, entre el límite de los términos municipales de Moriles y Lucena y el apeadero de Campo Real).

Desde 1993 el Programa de Caminos Naturales del Ministerio de Agricultura y Pesca, Alimentación y Medio Ambiente, tiene como objetivo la recuperación de antiguas infraestructuras que han caído en desuso: líneas de ferrocarril, vías pecuarias o caminos tradicionales, para el uso y disfrute del ciudadano.

Estas rutas nos acercan al medio rural para descubrir la biodiversidad y belleza de nuestro valioso patrimonio natural, y conocer los pueblos, monumentos, tradiciones y gentes que componen el singular paisaje cultural de nuestro territorio.

Te invitamos a recorrerlos y te ofrecemos las claves para disfrutar de este viaje. En este folleto encontrarás una breve descripción del Camino Natural Vía Verde del aceite. Tramo la Subbética y la cartografía necesaria para realizar el recorrido, junto con recomendaciones para aprovechar al máximo esta experiencia. Sólo te pedimos una cosa: no olvides dejarlo todo como lo encontraste. La conservación de estos caminos es también tu responsabilidad.

TELÉFONOS DE INTERÉS:


- Mancomunidad de la Subbética: 957 70 41 06

Este tramo del Camino Natural conecta con multitud de rutas que, al igual que los dos Espacios Naturales Protegidos de la zona, la Laguna del Conde y el Parque Natural de la Sierra Subbética, permiten al viajero hacer diferentes recorridos a pie y en bici. Desde cada localidad en su trazado se pueden emprender otros viajes de carácter histórico o cultural, como por ejemplo la Ruta del Califato (Luque), o la Ruta del Vino Montilla-Moriles (Lucena).

GEOLÓGIA, HISTORIA Y NATURALEZA: LA CUEVA DE LOS MURCIÉLAGOS

De entre todas las existentes en la Subbética, presenta un especial valor la "Cueva de los Murciélagos", en Zuheros, municipio por el que pasa el camino. Se originó a partir del desplome de un gran bloque rocoso que ocasionó una fisura, a través de la cual, el discurrir del agua, originó lagos subterráneos entre otra multitud de llamativas estructuras calcáreas, como estalactitas y estalagmitas.


No sólo es interesante por su belleza geológica, sino también por albergar un importante yacimiento del Neolítico, entre los que destaca un entierramiento. La cueva fue ocupada primero por el hombre de Neandertal y más tarde por los primeros hombres pobladores de la zona, como demuestran las puntas de sílex, restos de vasijas y útiles de hueso, junto a otros objetos de adorno personal, restos de alimentos y diversas pinturas. Actualmente la cueva, que tiene un recorrido de 2 km aunque la zona visitable es sólo de 450 m, sirve de refugio para una gran colonia de murciélagos. Junto a la cueva existe un Ecomuseo que también merece ser visitado.



Vista panorámica desde uno de los viaductos




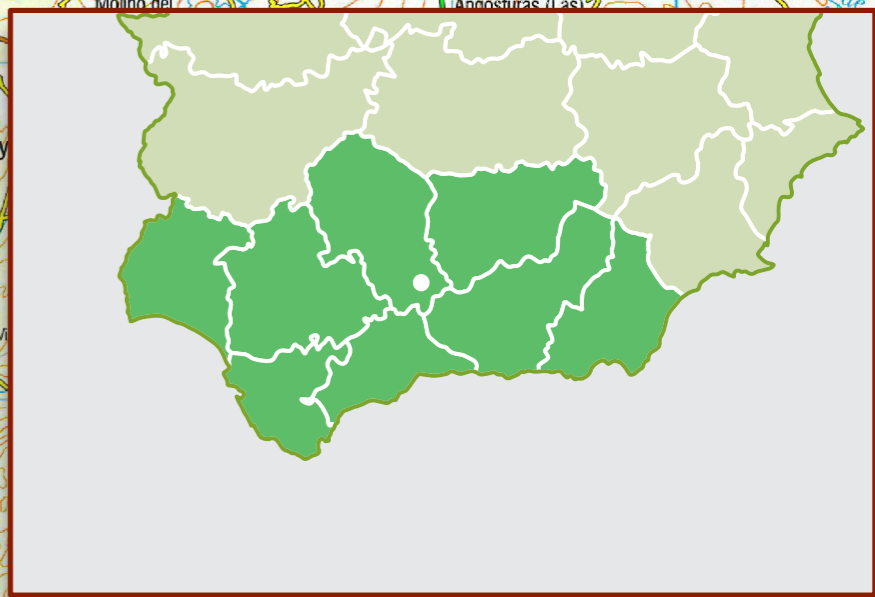
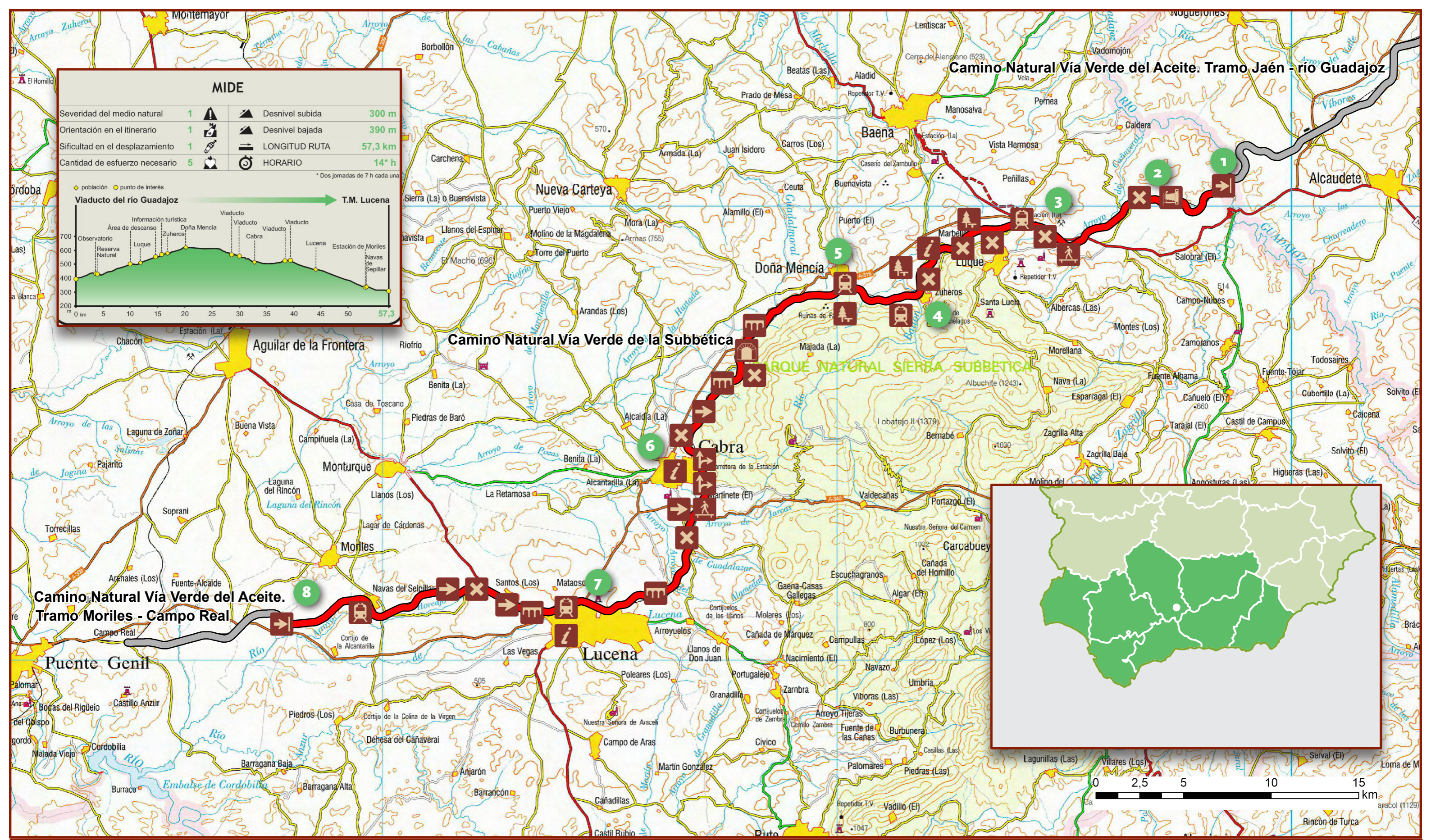
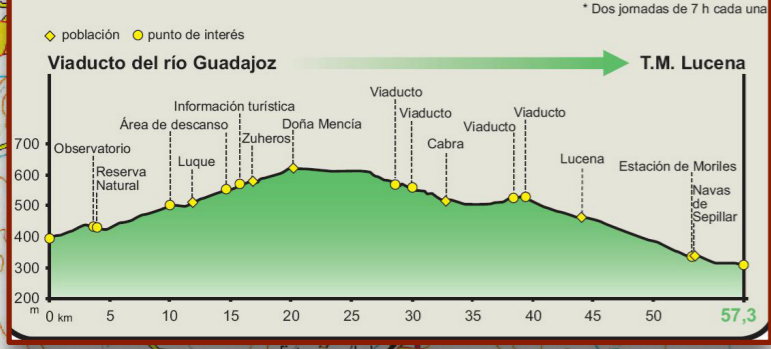
Detalle del paisaje desde Zuheros



Castillo de Zuheros

MIDE			
Severidad del medio natural	1	▲ Desnivel subida	300 m
Orientación en el itinerario	1	▲ Desnivel bajada	390 m
Dificultad en el desplazamiento	1	— LONGITUD RUTA	57,3 km
Cantidad de esfuerzo necesario	5	🕒 HORARIO	14* h

* Dos jornadas de 7 h cada una



SECTOR SUR PENINSULAR



CAMINO NATURAL VÍA VERDE DEL ACEITE. TRAMO LA SUBBÉTICA

- Punto de inicio
- Fin de la ruta
- Estación de tren
- Área de descanso
- Información
- Mirador
- Desvío
- Cruce
- Paso
- Puente
- Túnel