


Parque Natural de Cañón del río Lobos



Castillo Abalardado de Juan Manrique de Lara



Antigua estación de Hontoria del Pinar


Asimismo, sin salir del cañón del río Lobos es posible conocer la ermita de San Bartolomé, uno de los principales puntos de interés de este paraje natural. La ubicación privilegiada de este templo, rodeado de pozas repletas de nenúfares y libélulas, le otorgan una estampa idílica en medio de una agreste naturaleza. La ermita, construida en el siglo XII en estilo románico, congrega a los vecinos de la zona cada 24 de agosto en la celebración de su romería. Destacan también junto a la ermita las cuevas de San Bartolomé compuestas por dos cuevas (Mayor y Menor) próximas entre sí con diferentes grabados rupestres en su interior. Dentro de este espacio natural protegido (ENP) existen otras cuevas, conocidas como Cueva Conejas, La Gallana y Cueva Negra.

Se trata de un paraje espectacular esculpido en las rocas calizas del entorno por el paso de los años y las aguas del río Lobos, que serpentean a lo largo de todo este paisaje.

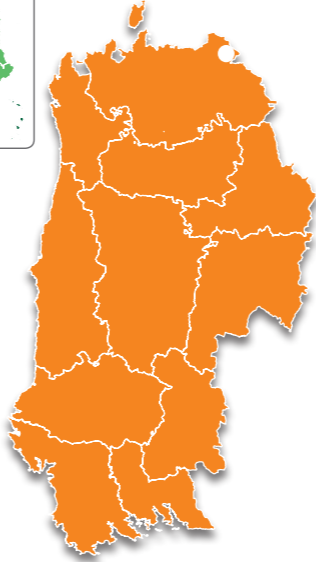
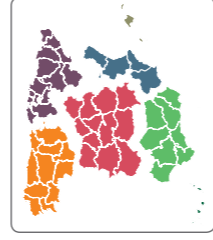
El parque supone un espacio de gran valor medioambiental donde es posible encontrar amplias colonias de buitres leonados. Es posible adentrarse en este privilegiado entorno gracias a las numerosas rutas senderistas que surcan este espacio y que permiten seguir los pasos del Lobos atravesando este paisaje de singular belleza. El puente de los Siete Ojos es uno de los principales accesos a este enclave natural que salva el cauce del río y junto a él ha sido habilitada un área recreativa.

## EN EL PASADO EL TREN AVANZABA ENTRE LAS PROVINCIAS DE BURGOS Y SORIA ADENTRÁNDOSE EN EXTENSOS BOSQUES DE PINO SILVESTRE

Este pequeño tramo comienza en la localidad de Hontoria del Pinar, bañada por las aguas de río Lobos y muy próximo a su Parque Natural que aguas abajo dará lugar a espectaculares cañones y cortados en los que habita el impresionante buitre leonado (*Gyps fulvus*). Desde esta localidad, en la provincia de Burgos, se avanza siguiendo fielmente el antiguo trazado ferroviario hasta llegar a San Leonardo de Yagüe, ya en la provincia de Soria, tras un agradable y cómodo viaje.



## SECTOR NOROESTE PENINSULAR



Desde 1993 el Programa de Caminos Naturales del Ministerio de Agricultura, Pesca y Alimentación, tiene como objetivo la recuperación de antiguas infraestructuras que han caído en desuso: líneas de ferrocarril, vías pecuarias o caminos tradicionales, para el uso y disfrute del ciudadano.

Estas rutas nos acercan al medio rural para descubrir la biodiversidad y belleza de nuestro valioso patrimonio natural, y conocer los pueblos, monumentos, tradiciones y gentes que componen el singular paisaje cultural de nuestro territorio.

Te invitamos a recorrerlos y te ofrecemos las claves para disfrutar de este viaje. En este folleto encontrarás una breve descripción del Camino Natural Santander-Mediterráneo, Tramo Hontoria del Pinar - San Leonardo de Yagüe y la cartografía necesaria para realizar el recorrido, junto con recomendaciones para aprovechar al máximo esta experiencia. Sólo te pedimos una cosa: no olvides dejarlo todo como lo encontraste. La conservación de estos caminos es también tu responsabilidad.

### TELÉFONOS DE INTERÉS:

- Ayuntamiento de Hontoria del Pinar: 947 38 61 41
- Ayuntamiento de San Leonardo de Yagüe: 975 37 60 27
- Casa del Parque del Cañón de río Lobos: 975 36 35 97

## SECTOR NOROESTE PENINSULAR CAMINO NATURAL SANTANDER-MEDITERRÁNEO TRAMO HONTORIA DEL PINAR-SAN LEONARDO DE YAGÜE

1. En el núcleo urbano de la localidad burgalesa de Hontoria del Pinar tiene su inicio este corto tramo del Camino Natural Santander - Mediterráneo, que con sus poco más de nueve kilómetros de extensión une las provincias de Burgos y Soria.

2. Un área de descanso precede a uno de los accesos al Parque Natural del Cañón del río Lobos, un entorno privilegiado donde los buitres leonados (*Gyps fulvus*) sobrevuelan y anidan en los bellos cortados esculpidos con paciencia por las aguas del río.

3. De vuelta al antiguo trazado ferroviario se alcanzan los diferentes edificios de la estación de Hontoria del Pinar, todos ellos en perfecto estado de conservación (a excepción del almacén), ya que hoy en día funcionan como albergue turístico. Tras una nueva área de descanso, localizada junto al almacén de la estación, se avanza mientras es posible disfrutar de las primeras estribaciones del Parque Natural del Cañón del río Lobos. La vegetación de ribera de los ríos Mayuelo y Laprina decora esta parte del recorrido, en la que se supera el punto kilométrico 3.

4. El itinerario continúa en paralelo a la carretera N-234 al tiempo que el pinar de pino silvestre (*Pinus sylvestris*) empieza a cobrar protagonismo, destacando el color asalmonado de la parte superior de sus troncos que dota de una especial belleza al trazado. Tras

completar un nuevo kilómetro se cruza la mencionada carretera y una antigua variante por dos puentes acondicionados para ello. Poco después la señalización típica de Caminos Naturales indica el punto exacto en el que se encuentra el viajero: el límite provincial entre Burgos y Soria.

5. El antiguo trazado ferroviario describe una curva que avanza ahora en dirección sureste mientras aumenta la densidad del pinar. Tras el punto kilométrico 6 un bosque de melojos (*Quercus pyrenaica*) rompe la hegemonía del pino silvestre, especie muy extendida y de gran importancia en esta provincia de Soria.

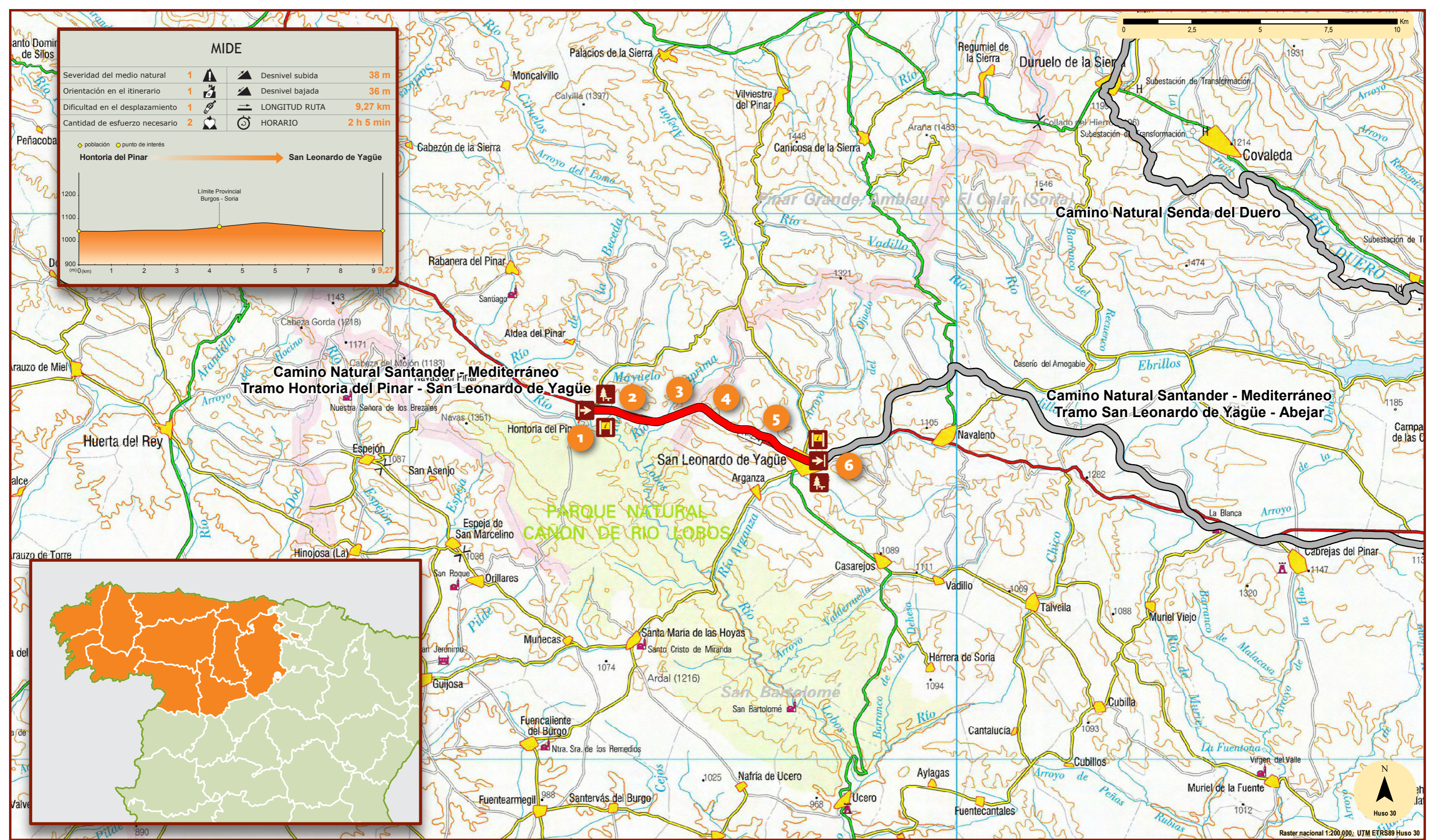
6. El itinerario deja a su derecha una pequeña zona industrial, que precede a las primeras viviendas de San Leonardo de Yagüe. El Camino continúa, siempre con el núcleo urbano a la derecha del trazado, para poco después de superar el punto kilométrico 9 alcanzar la antigua estación de San Leonardo de Yagüe, que pone punto final a este tramo del Camino Natural Santander-Mediterráneo uniendo así las localidades de Hontoria del Pinar y San Leonardo de Yagüe y con ello las provincias de Burgos y Soria.

## CAÑÓN DEL RÍO LOBOS

El Parque Natural del Cañón del río Lobos constituye un enclave natural que cuenta con cerca de 10000 ha repartidas entre las provincias de Burgos y Soria.



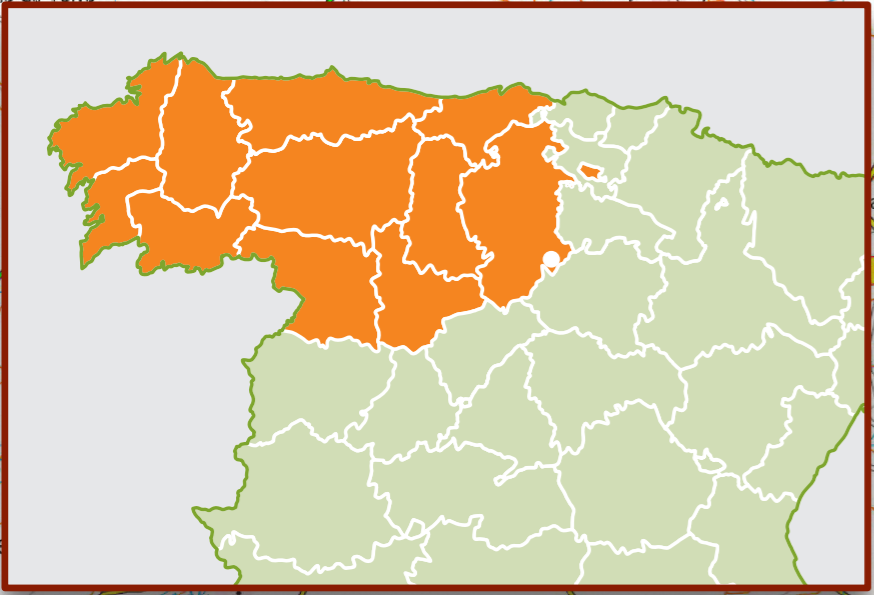
# CAMINO NATURAL SANTANDER-MEDITERRÁNEO. TRAMO HONTORIA DEL PINAR -SAN LEONARDO DE YAGÜE



**MIDE**

Severidad del medio natural	1	▲ Desnivel subida	38 m
Orientación en el itinerario	1	▲ Desnivel bajada	36 m
Dificultad en el desplazamiento	1	— LONGITUD RUTA	9,27 km
Cantidad de esfuerzo necesario	2	🕒 HORARIO	2 h 5 min

● población   ● punto de interés  
 Hontoria del Pinar → San Leonardo de Yagüe



SECTOR NOROESTE PENINSULAR



**CAMINO NATURAL SANTANDER-MEDITERRÁNEO TRAMO HONTORIA DEL PINAR - SAN LEONARDO DE YAGÜE**

- Inicio del camino
- Fin del camino
- Panel informativo
- Área de descanso