



Desvío hacia el parque público de La Penilla



Tramo final de la ruta



Casero enive matanzas

Debido a extraños sucesos que tuvieron lugar mientras se construía dicho templo, los propios creyentes decidieron levantar la ermita en el lugar que le correspondía, tomaron los raros acontecimientos como una señal divina.


Sobre el origen de la ermita, existe una leyenda que cuenta que dos pastores vieron a un toro escarbando pertinazmente en lo alto del Monte Carceña y cuando decidieron acercarse al lugar descubrieron una imagen de San Miguel enterrada en la tierra. A raíz de este hecho se decidió construir este templo dedicado al arcángel pero en un lugar distinto, un lugar que fue fácil de acceder para los fieles.

Se trata de una construcción de una sola nave de reducidas dimensiones acabada en ábside semicircular, que presenta canecillos con figuras de tradición románica.

Se trata de una construcción de una sola nave de reducidas dimensiones acabada en ábside semicircular, que presenta canecillos con figuras de tradición románica.

#### ERMITA DE SAN MIGUEL DE CARCEÑA

Se trata de una pequeña ermita de estilo románico-gótico datada en el siglo XIII y que fue declarada Bien de Interés Local en el año 2005. Esta ermita, situada en La Penilla, servía a los fieles de La Cueva, La Penilla y La Encina de Cayón.



#### UN OASIS NATURAL EN EL CENTRO DE CANTABRIA

Este camino natural comienza en la localidad cántabra de Sarón y termina tres kilómetros más adelante en La Penilla, ambas poblaciones pertenecientes al municipio de Santa María del Cayón.

Entre las sierras de Caballar y de La Matanza se sitúa el valle de Cayón, donde el río Pisuenga se une al Pas en un entorno de robles, avellanos, espineras, hayas, acebos, campos de cultivo y grandes prados de pastos ganaderos, constantemente salpicados por el alboroto de las muchas especies de aves que pueblan el valle.

6. Volviendo al camino y dejando atrás La Penilla, después de un tramo de 500 metros entre casas, huertas y prados, se inicia el camino peatonal de La Cueva, donde termina esta ruta.

#### ANTIGUO FERROCARRIL DE ASTILLERO - ONTANEDA

Este camino natural corresponde a un tramo de la antigua vía de este ferrocarril de 35 kilómetros de longitud que estuvo en servicio desde 1902 hasta 1978. Se construyó con la idea de enlazar Santander, Burgos y Madrid, como alternativa al ferrocarril Santander-Alar del Rey.

En su comienzo favoreció el auge del turismo transportando viajeros a los balnearios de Puente Viego y Alceda. Posteriormente, la línea fue adquiriendo un carácter más industrial a medida que se desarrollaba la minería de la zona. También contribuyó al desarrollo de la actividad ferial de la comarca ya que compaginaba el transporte de pasajeros con el de ganado.

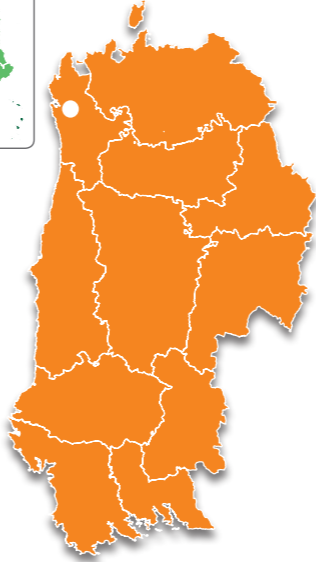
La falta de rentabilidad provocó el cierre progresivo de varios tramos, hasta el cierre definitivo de la línea.



Guía de  
**Caminos  
Naturales**  
de España

#### SECTOR NOROESTE PENINSULAR CAMINO NATURAL SARÓN - LA PENILLA

1. El camino natural se inicia en la estación de autobuses de la localidad de Sarón y atraviesa el parque urbano para continuar por un tramo peatonal adyacente a la urbanización "La Campanilla", que discurre entre ciruelos silvestres, sauces llorones, cerezos y alisos.
2. La ruta sigue paralela a la carretera hasta llegar a un nuevo parque. A continuación acompaña al cauce del río Suscujá y comienza un descenso que conduce bajo la N-636, donde cruza un puente.
3. Siguiendo el curso del río y dejando atrás una zona deportiva, el camino llega a la pequeña población de La Encina. En este trayecto destaca el alto de Carcabillo, caracterizado por su bosque de eucaliptos y verdes pastizales.
4. Un poco más adelante, se puede ver la Peña conocida como el Peñón, al que probablemente se deba el topónimo de La Penilla. Aquí, las aguas del río Suscujá se unen con las del Pisuenga, corriente fluvial más importante del valle del Cayón. El camino va a desembocar en una zona en la que el río Pisuenga se ensancha dando lugar a una presa que en otro tiempo albergó gran cantidad de salmones.
5. En este punto el camino enlaza con una carretera peatonal asfaltada a través de la cual se accede a La Penilla, localidad que, si se atraviesa siguiendo recto, se llega a una fábrica



#### SECTOR NOROESTE PENINSULAR

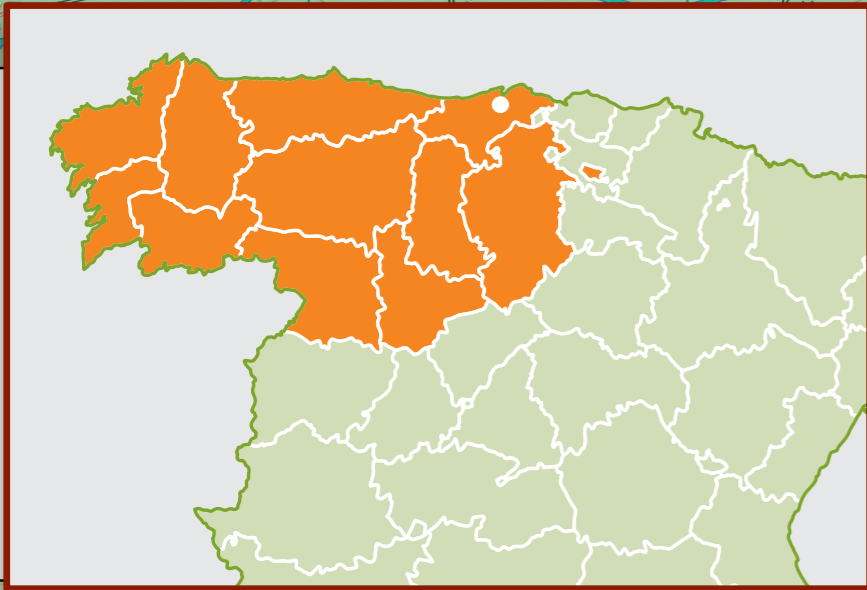
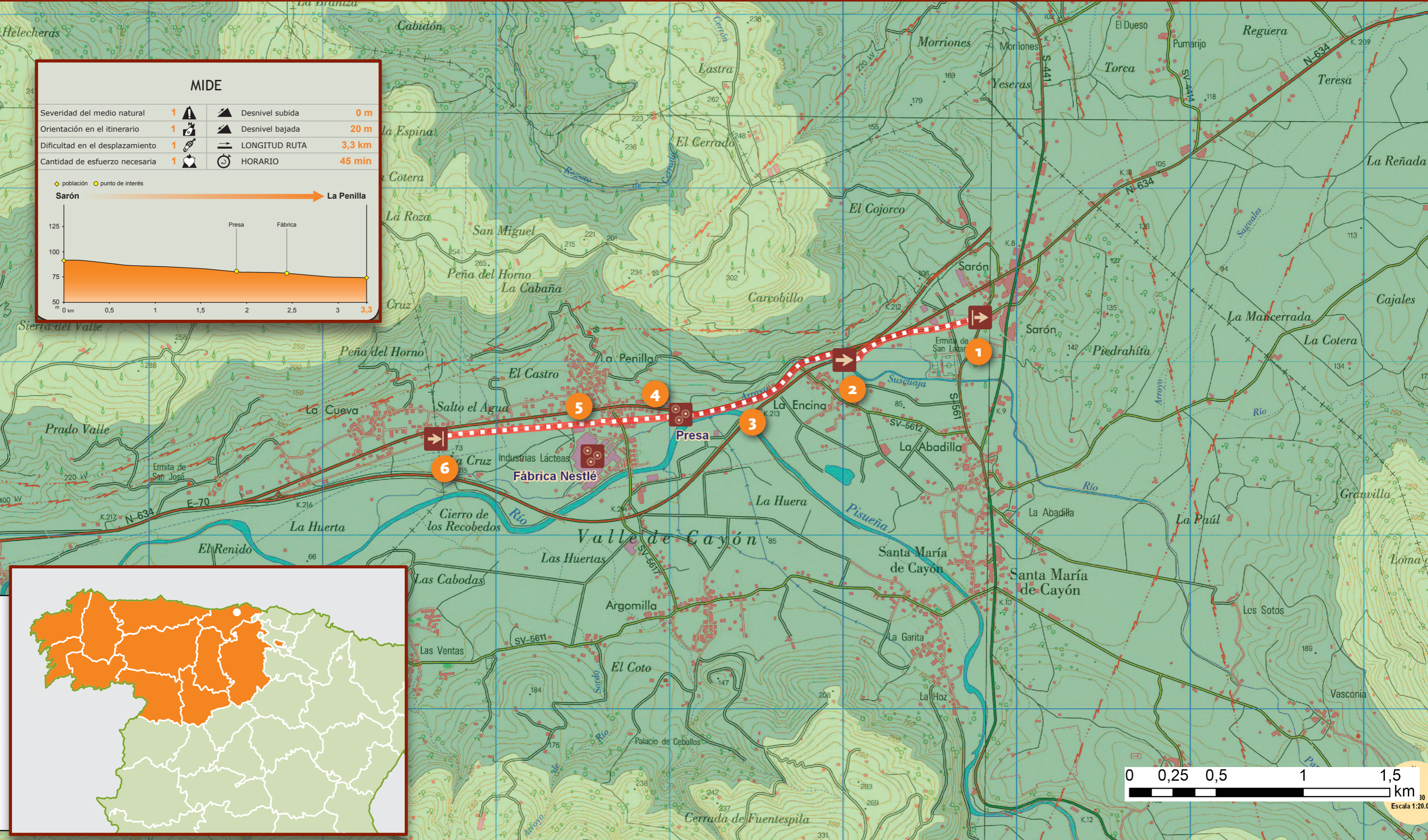
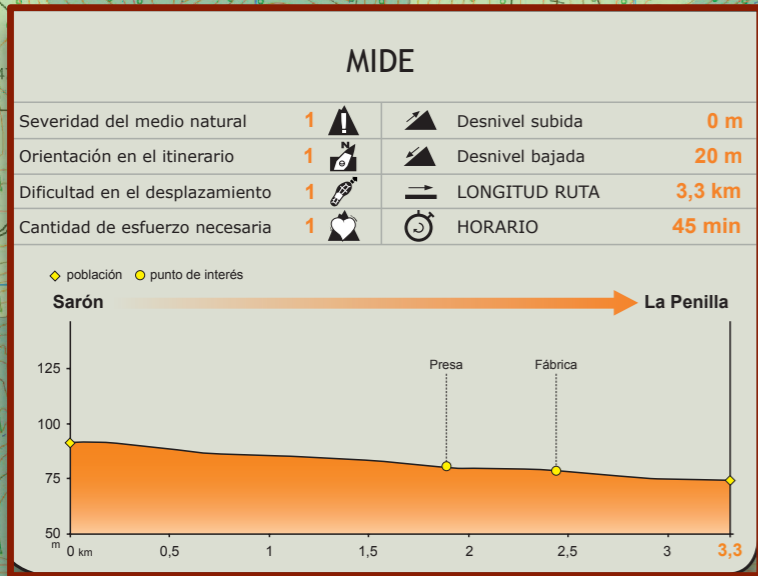
Desde 1993 el Programa de Caminos Naturales del Ministerio de Agricultura y Pesca, Alimentación y Medio Ambiente, tiene como objetivo la recuperación de antiguas infraestructuras que han caído en desuso: líneas de ferrocarril, vías pecuarias o caminos tradicionales, para el uso y disfrute del ciudadano.

Estas rutas nos acercan al medio rural para descubrir la biodiversidad y belleza de nuestro valioso patrimonio natural, y conocer los pueblos, monumentos, tradiciones y gentes que componen el singular paisaje cultural de nuestro territorio.

Te invitamos a recorrerlos y te ofrecemos las claves para disfrutar de este viaje. En este folleto encontrarás una breve descripción del Camino Natural de Sarón - La Penilla y la cartografía necesaria para realizar el recorrido, junto con recomendaciones para aprovechar al máximo esta experiencia. Sólo te pedimos una cosa: no olvides dejarlo todo como lo encontraste. La conservación de estos caminos es también tu responsabilidad.

#### TELÉFONOS DE INTERÉS:

- Ayuntamiento de Santa María del Cayón: 0034 942 56 30 56



SECTOR NOROESTE PENINSULAR



# CAMINO NATURAL SARON - LA PENILLA

- Inicio del camino
- Fin del camino
- Paso
- Otros puntos de interés