

DE NPO

MÁS INFORMACIÓN:  
<http://www.mapama.gob.es/es/desarrollo-rural/temas/caminos-naturales>

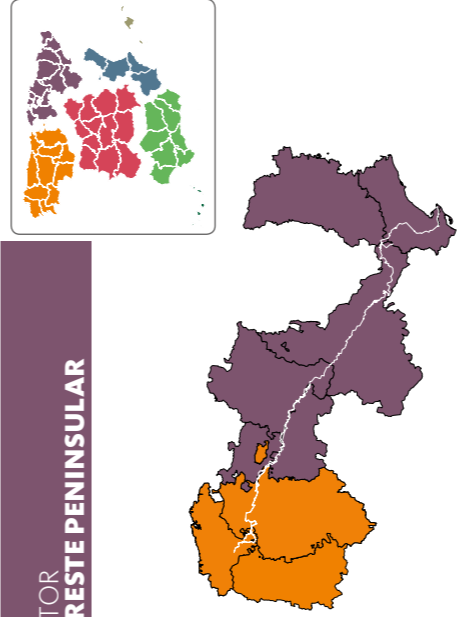
Desde tiempos remotos el valle del río Ebro ha sido lugar de asentamiento humano. A lo largo de los siglos este enclave de singular interés fue ocupado por numerosas civilizaciones, motivo por el cual a lo largo de su curso pueden encontrarse numerosos vestigios de su vasto pasado cultural.

El Camino Natural comienza en el paraje de Fontibres, cuyo nombre deriva del romano Fontes-Iberis, Fuentes del Ebro, enclave del nacimiento del río, junto al Centro de Interpretación del Ebro, y termina en Riumar, a orillas del Mediterráneo. Su longitud es de 1.287,32 km y atraviesa ordenadamente las Comunidades Autónomas de Cantabria, Castilla y León, País Vasco, Navarra, La Rioja, Aragón y Cataluña.

# CAMINO NATURAL EBRO GR 99




Guía de Caminos Naturales de España



SECTOR NORESTE PENINSULAR

## LA RUTA DEL AGUA



El origen etimológico del nombre Ebro se encuentra en el término "Ibero" o "Hiberus", recogido por griegos y romanos. No se conoce con certeza su significado, pero es posible que proceda de la palabra indígena "río", que acabó dando nombre a la Península Ibérica y, por extensión, a sus habitantes. La magnitud de la cuenca, con un cauce de más de 900 km, permite la sucesión y solapamiento de múltiples paisajes, desde la alta montaña al mar, a través de los desiertos de Las Bardenas Reales y de Los Monegros, lo que procura una enorme biodiversidad de especies de fauna y flora.

## SECTOR NORESTE PENINSULAR CAMINO NATURAL EBRO GR 99

**TRAMO 1º: FONTIBRE (CANTABRIA) - QUINTANA MARTÍN GALÍNDEZ (BURGOS).** (Etapas 1 a 9 y variantes).

1. Además de los numerosos vestigios arqueológicos del románico medieval, en este tramo merecen destacarse valores naturales tan excepcionales como el Parque Natural Hoces del Alto Ebro y Rudrón y sus sinuosos meandros, lugar de reproducción de buitres, halcones peregrinos y águilas reales, entre otras especies.

**TRAMO 2º: QUINTANA MARTÍN GALÍNDEZ (BURGOS) - ALCANADRE (LA RIOJA).** (Etapas 10 a 17 y variantes).

2. La segunda sección de este recorrido ofrece al viajero numerosos ejemplos de arquitectura de montaña. El Camino Natural abandona la comarca de Las Merindades para llegar a tierras riojanas transcurriendo entre pinos, quejigos y bojís.

**TRAMO 3º: ALCANADRE (LA RIOJA) - ALAGÓN (ZARAGOZA).** (Etapas 18 a 23 y variantes).

3. El río va entrando en la depresión de su mismo nombre ofreciendo una gran variedad de formaciones de ribera. Sus márgenes se van para transcurrir entre las montañas de la cordillera Costero-Catalana, entre las que se encaja el Ebro, ofreciendo paisajes de indudable belleza. En este tramo el Ebro riega ricas tierras de cultivo, destacando los viñedos, que ofrecen al viajero la posibilidad

de disfrutar de algunos de los mejores vinos de España y de los inmejorables productos de las huertas riojana, alavesa y navarra.

**TRAMO 4º: ALAGÓN (ZARAGOZA) - CASPE (ZARAGOZA).** (Etapas 24 a 32 y variantes).

4. Las grandes llanuras conforman el paisaje de este tramo, sometido a numerosas inundaciones a lo largo de la historia. Las antiguas huertas en ocasiones hacen hueco a empresas de fabricación de escayolas, que aprovechan los estratos yesosos característicos de los suelos de la zona. Aparecen también talleres de trabajo de alabastro, casi únicos en España.

**TRAMO 5º: CASPE (ZARAGOZA) - RIUMAR (TARRAGONA).** (Etapas 32 a 42 y variantes).

5. El embalse de Mequinenza o "Mar de Aragón" se sitúa en Caspe, inicio de este último tramo. Posteriormente, el terreno comienza a elevarse y el camino abandona las tierras llanas de Zaragoza, para transcurrir entre las montañas de la cordillera Costero-Catalana, entre las que se encaja el Ebro, ofreciendo paisajes de indudable belleza.

6. A la altura de Deltibre, un ramal permite acercarse a la localidad de Camarles. Llegando al delta del Ebro, los arrozales cercanos al faro de Garxal, próximo a la laguna de su mismo nombre, anuncian el final del Camino Natural, ante una laguna que acoge permanentemente una rica comunidad de aves.

## EL RÍO EBRO


Considerado como una de las construcciones hidráulicas más importantes de Europa, este canal se inició en el SXVIII con vocación de convertirse en un canal de riego y navegación hasta el mar. Su recorrido, de 110 km, comunica las localidades navarras de Ribaforada, Buñuel y Cortes y se adentra en Aragón, acercándose a Novillas, Mallén, Gallur, Boquiñeni, Luceni, Pedrola, Figueruelas, Grisen, Alagón, Pinseque, Zaragoza, El Burgo y Fuentes de Ebro. En la actualidad su caudal medio ronda los 25-30 m<sup>3</sup>/s y riega casi 27.000 ha.

## EL CANAL IMPERIAL DE ARAGÓN


Considerado como una de las construcciones hidráulicas más importantes de Europa, este canal se inició en el SXVIII con vocación de convertirse en un canal de riego y navegación hasta el mar. Su recorrido, de 110 km, comunica las localidades navarras de Ribaforada, Buñuel y Cortes y se adentra en Aragón, acercándose a Novillas, Mallén, Gallur, Boquiñeni, Luceni, Pedrola, Figueruelas, Grisen, Alagón, Pinseque, Zaragoza, El Burgo y Fuentes de Ebro. En la actualidad su caudal medio ronda los 25-30 m<sup>3</sup>/s y riega casi 27.000 ha.



Nacimiento del Ebro en Fontibre

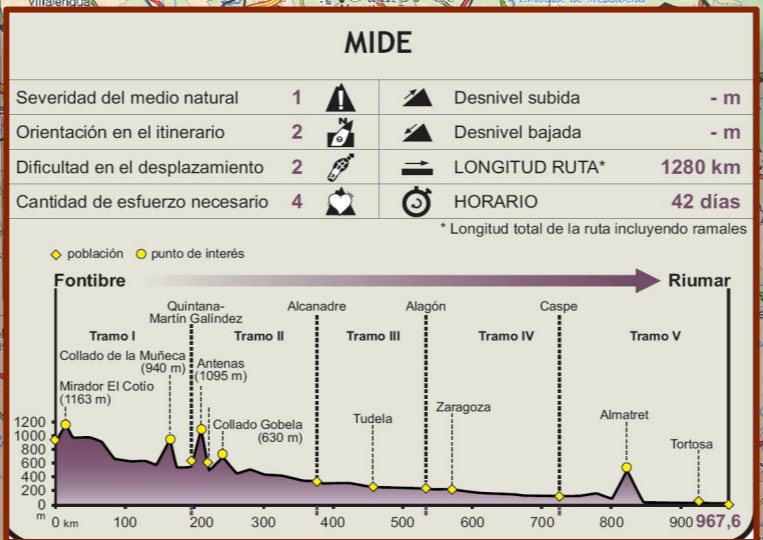
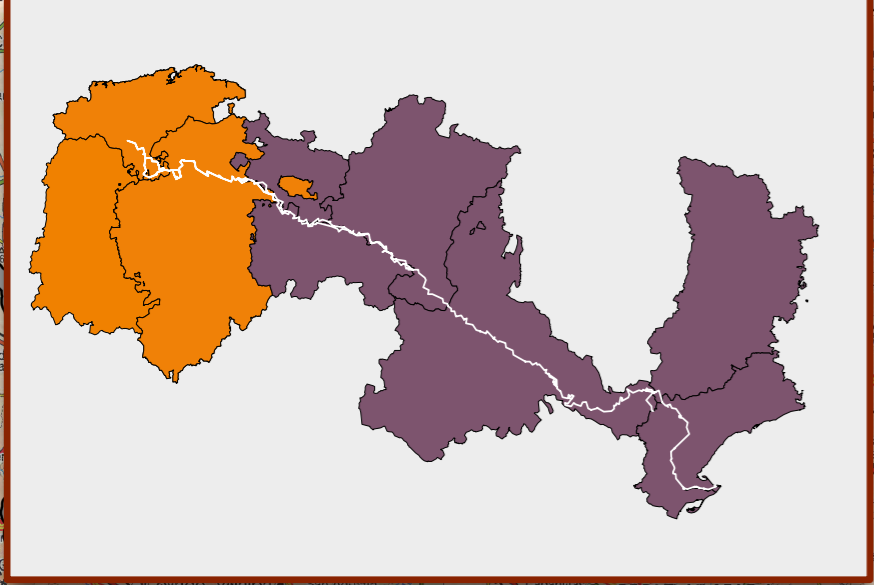
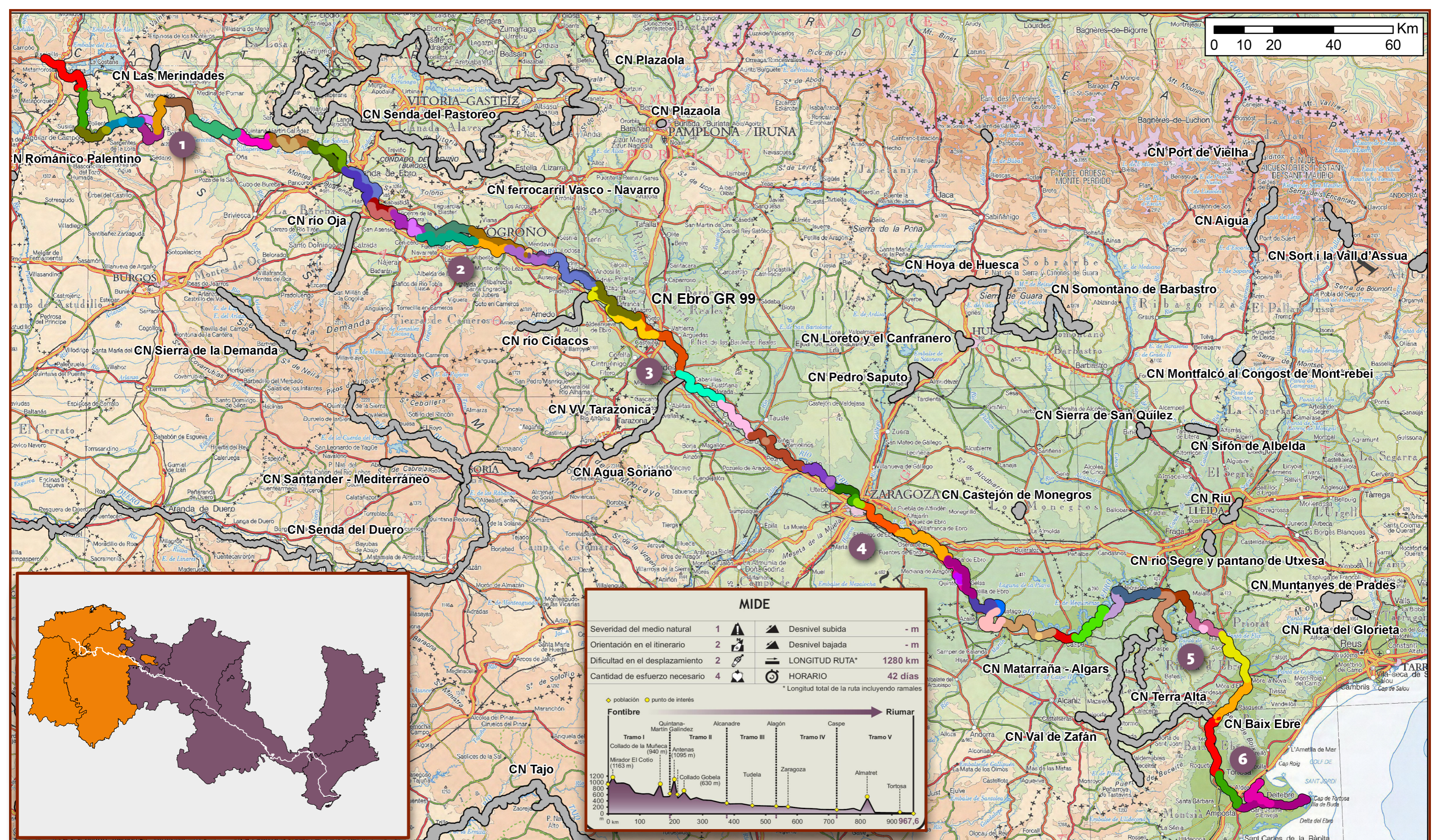


Desfiladero de los Tornos



Inicio del Canal Imperial de Aragón en El Bocal





SECTOR NORESTE PENINSULAR

# CAMINO NATURAL Ebro GR 99

