

DATOS DE LAS INDICACIONES GEOGRÁFICAS PROTEGIDAS (IGPs) DE VINOS

- VINOS DE LA TIERRA -

CAMPAÑA 2016/2017



Madrid, 2018

Aviso Legal: los contenidos de esta publicación podrán ser reutilizados, citando la fuente y la fecha, en su caso, de la última actualización.

Fuente:

Órganos de Control de las IGP y Comunidades Autónomas (*)

() Como podrá comprobarse en diversos puntos del informe, no se han recibido algunas de las informaciones solicitadas relativas a determinadas Indicaciones geográficas.*

Elaboración:

Subdirección General de Calidad Diferenciada y Agricultura Ecológica



MINISTERIO DE AGRICULTURA Y PESCA, ALIMENTACIÓN Y MEDIO AMBIENTE

Edita:

© Ministerio de Agricultura y Pesca, Alimentación y Medio Ambiente
Secretaría General Técnica
Centro de Publicaciones

Catálogo de Publicaciones de la Administración General del Estado:

<http://publicacionesoficiales.boe.es/>

NIPO: 013-17-140-4

LOCALIZACIÓN GEOGRÁFICA.....	1
PRESENTACIÓN DE DATOS.....	4
1. Datos más relevantes de la campaña 2016/2017.....	5
CAMPAÑA VITIVINÍCOLA 2016/2017.....	8
1. Superficie apta y número de viticultores.....	9
2. Bodegas	11
3. Producción obtenida	13
4. Comercio total	15
5. Comercio total por tipos de vino	17
6. Comercio interior por tipos de vino	19
7. Comercio exterior por tipos de vino	21
8. Comercio exterior con países de la Unión Europea	23
9. Comercio exterior con países terceros	25
10. Valor económico (€)	27

LOCALIZACIÓN GEOGRÁFICA

ANDALUCÍA	IGP	Altiplano de Sierra Nevada
	IGP	Bailén
	IGP	Cádiz
	IGP	Córdoba
	IGP	Cumbres del Guadalfeo
	IGP	Desierto de Almería
	IGP	Laderas del Genil
	IGP	Laujar-Alpujarra
	IGP	Los Palacios
	IGP	Norte de Almería
	IGP	Ribera del Andarax
	IGP	Sierra Norte de Sevilla
	IGP	Sierra Sur de Jaén
	IGP	Sierras de las Estancias y los Filabres
	IGP	Torreperogil
IGP	Villaviciosa de Córdoba	

ARAGÓN	IGP	Bajo Aragón
	IGP	Ribera del Gállego-Cinco Villas
	IGP	Ribera del Jiloca
	IGP	Valdejalón
	IGP	Valle del Cinca

CANTABRIA	IGP	Costa de Cantabria
	IGP	Liébana

CASTILLA-LA MANCHA	IGP	Castilla
---------------------------	-----	-----------------

CASTILLA Y LEÓN	IGP	Castilla y León
--------------------------------	------------	------------------------

EXTREMADURA	IGP	Extremadura
--------------------	------------	--------------------

GALICIA	IGP	Barbanza e Iria
	IGP	Betanzos
	IGP	Val do Miño-Ourense

ILLES BALEARS	IGP	Formentera
	IGP	Ibiza
	IGP	Illes Balears
	IGP	Isla de Menorca
	IGP	Mallorca
	IGP	Serra de Tramuntana-Costa Nord

LA RIOJA	IGP	Valles de Sadacia
-----------------	------------	--------------------------

MURCIA	IGP	Campo de Cartagena
	IGP	Murcia

NAVARRA	IGP	3 Riberas
----------------	------------	------------------

VALENCIA	IGP	Castelló
-----------------	------------	-----------------

SUPRA - AUTONÓMICAS	IGP	Ribera del Queiles*
--------------------------------	------------	----------------------------

*Comprende territorios de Aragón y Navarra

PRESENTACIÓN DE DATOS

1. Datos más relevantes de la campaña 2016/2017¹

En este documento se presentan los **datos estadísticos de la campaña 2016/2017** correspondientes a los vinos con Indicación Geográfica Protegida (vinos que tienen derecho al uso del término tradicional “Vino de la Tierra”), conforme a la información suministrada por las Comunidades Autónomas.

En la campaña 2016/2017 el número de IGPs ha sido de cuarenta y una. En relación a los datos correspondientes a la campaña 2016/2017 (1 de agosto de 2016 a 31 de julio de 2017) cabe reseñar:

- **Bodegas:** El número de bodegas implicadas alcanzan la cifra total de 747, siendo 683 embotelladoras y 64 no embotelladoras. La IGP *Castilla* es la que cuenta con más bodegas, con 278, le sigue *Castilla y León* y *Extremadura* con 197 y 82 respectivamente.
- **Comercialización total de las IGPs:** La comercialización total de la campaña ha sido de 2.304.473 hl, un 12,3% más respecto a la campaña anterior 2015/16, siendo las IGPs de *Castilla* (1.824.656 hl), *Extremadura* (194.625 hl), y *Castilla y León* (164.352 hl) las que más volumen han comercializado correspondiendo un 79,2%, un 8,4% y un 7,1% respectivamente del total. El comercio interior (68%) representa las dos terceras partes del volumen de vino total comercializado.
- **Comercialización total por tipos de vino:** Predomina el vino tinto (64,55%), seguido por el vino blanco (29,05%). En tercer lugar se sitúa el vino rosado (6,25%) y, seguidamente el vino de aguja (0,09%).
 - **Comercio interior por tipos de vino:** El vino tinto representa el 68,03% del volumen del comercio interior, seguido del vino blanco con el 25,65%. El vino rosado representa el 2,80%.
 - **Comercio exterior por tipos de vino:** Destaca el vino tinto (57,45%), seguido del vino blanco (33,64%) y en tercer lugar se sitúa el vino rosado (6,12%).
- **Comercialización exterior por zonas económicas:** La Unión Europea constituye el destino principal del comercio exterior, con el 77,31%, situándose a continuación América (12,87%). “Europa no Unión Europea” representa el 3,24%.

¹ Como podrá comprobarse en diversos puntos del informe, no se han recibido algunas de las informaciones solicitadas relativas a determinadas Indicaciones geográficas.

- **Comercialización exterior por países:** Alemania (33,55%), Reino Unido (18,04%) y EE.UU. (7,15%) son los principales destinos, respecto a la comercialización exterior total. Respecto de los países terceros; EE.UU (7,15%) y China (3,79%) son los principales destinos sobre el total exterior.

El resumen de la información más relevante recibida se expone a continuación:

1. Volumen de la comercialización total por tipos de vino		
Vino tinto	1.471.054 hl	64,55%
Vino blanco	661.915 hl	29,05%
Vino rosado	142.469 hl	6,25%
Vino de licor	15 hl	0,00%
Vino espumoso	1.278 hl	0,06%
Vino de aguja	2.112 hl	0,09%
Otros	5 hl	0,00%
Comercialización total *	2.304.473 hl	100,00%

2. Volumen de la comercialización interior por tipos de vino		
Vino tinto	1.044.955 hl	68,03%
Vino blanco	393.937 hl	25,65%
Vino rosado	94.054 hl	6,12%
Vino de licor	15 hl	0,00%
Vino espumoso	1.272 hl	0,08%
Vino de aguja	1.862 hl	0,12%
Otros	3 hl	0,00%
Comercialización interior *	1.556.079 hl (68% comercio total)	

(*) Nota: Los totales pueden no coincidir con la suma de los distintos tipos de vino debido a que las IGPs de las Comunidades Autónomas de Illes Balears y Cantabria solamente facilitan el dato total de la comercialización y no el desglose por tipos de vino.

3. Volumen de la comercialización exterior por tipos de vino		
Vino tinto	426.099 hl	57,37%
Vino blanco	267.978 hl	36,08%
Vino rosado	48.415 hl	6,52%
Vino de licor	0 hl	0,00%
Vino espumoso	6 hl	0,00%
Vino de aguja	250 hl	0,03%
Otros	2 hl	0,00%
Comercialización exterior *	748.394 hl (32% del total)	

(*) Nota: Los totales pueden no coincidir con la suma de los distintos tipos de vino debido a que las IGPs de las Comunidades Autónomas de Illes Balears y Cantabria solamente facilitan el dato total de la comercialización y no el desglose por tipos de vino.

4. Volumen de la comercialización exterior - Zonas Económicas		
Unión Europea	578.341 hl	77,31%
América	96.279 hl	12,87%
Asia	38.178 hl	5,10%
Europa no U.E.	24.272 hl	3,24%
Resto	11.013 hl	1,48%

5. Volumen de la comercialización exterior por países		
Alemania	250.899 hl	33,55%
Reino Unido	134.898 hl	18,04%
EE.UU.	53.511 hl	7,15%
Francia	37.158 hl	4,97%
Portugal	34.006 hl	4,55%
Irlanda	31.063 hl	4,15%
China	28.340 hl	3,79%
Suecia	23.201 hl	3,10%
Canadá	21.176 hl	2,83%
Bélgica	19.597 hl	2,62%
Resto de países	114.058 hl	15,25%

Nota: Los totales de los volúmenes comercializados en los capítulos 4 y 5 no coinciden con la comercialización total exterior debido a que las IGPs de las Comunidades Autónomas de Illes Balears y Cantabria no facilitan todas las zonas y/o países dónde tiene lugar su comercialización exterior.

CAMPAÑA VITIVINÍCOLA 2016/2017

1. Superficie apta y número de viticultores

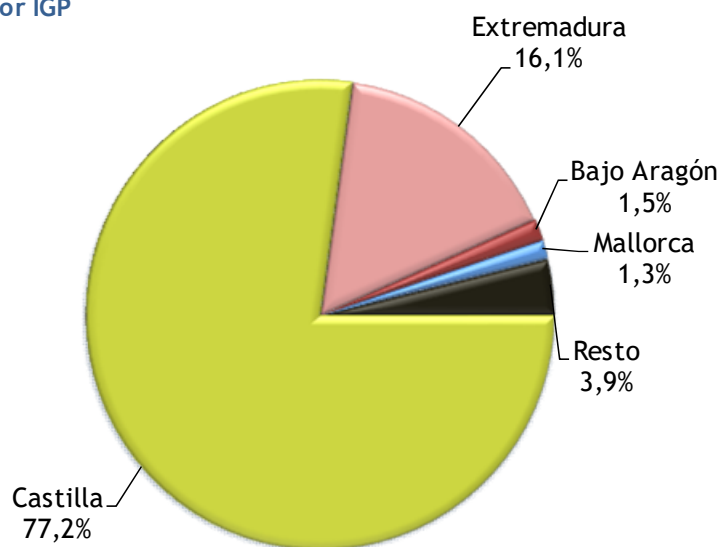
IGPs	Superficie no inscrita en DOP (ha)	Superficie también inscrita en DOP (ha)	Superficie apta al final de campaña (ha)	Número de viticultores
Altiplano de Sierra Nevada	68	21	89	12
Bailén	0	20	20	47
Bajo Aragón	866	0	866	221
Barbanza e Iria	8	0	8	9
Betanzos	7	0	7	11
Cádiz	191	167	358	45
Campo de Cartagena (1)	-	-	-	-
Castelló	214	0	214	107
Castilla	1.200	42.802	44.002	21.097
Castilla y León (2)	-	-	-	-
Córdoba	46	0	46	3
Costa de Cantabria	52	0	52	19
Cumbres del Guadalfeo	58	0	58	12
Desierto de Almería (1)	-	-	-	-
Extremadura	2.924	6.272	9.196	1.899
Formentera	12	0	12	2
Ibiza	60	0	60	27
Illes Balears	4	0	4	4
Isla de Menorca	41	0	41	9
Laderas del Genil	1	0	1	1
Laujar-Alpujarra	74	0	74	19
Liébana	19	0	19	30
Los Palacios (1)	-	-	-	-
Mallorca (2)	-	-	740	234
Murcia	412	0	412	28
Norte de Almería (1)	-	-	-	-
Ribera del Andarax	8	0	8	1
Ribera del Gállego-Cinco Villas	162	0	162	41
Ribera del Jiloca (1)	-	-	-	-
Ribera del Queiles	0	65	65	2
Serra de Tramuntana-Costa Nord	15	0	15	5
Sierra Norte de Sevilla	11	0	11	3
Sierra Sur de Jaén	17	0	17	14
Sierras de las Estancias y los Filabres (1)	-	-	-	-
Torreperogil	61	0	61	87
Tres Riberas	0	36	36	5
Val do Miño-Ourense	6	0	6	5
Valdejalón	105	0	105	10
Valle del Cinca	178	0	178	3
Valles de Sadacia	59	0	59	8
Villaviciosa de Córdoba (1)	-	-	-	-
TOTAL DE LOS DATOS RECIBIDOS	6.879	49.383	57.002	24.020

(1) Sin actividad en la campaña.

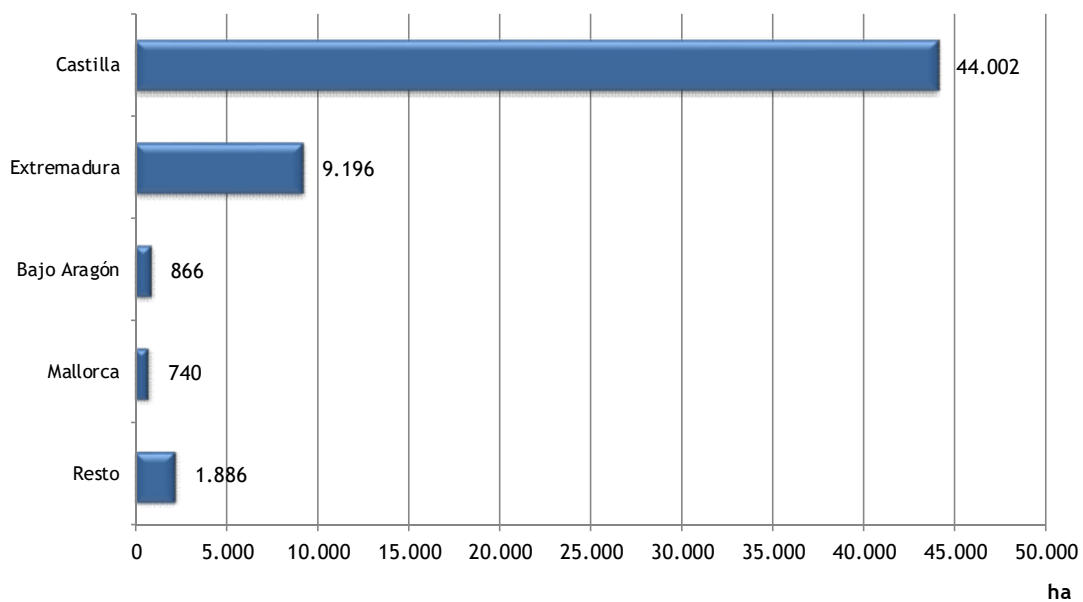
(2) No se han recibido datos de la Comunidad Autónoma.

Nota: Las superficies totales no pueden coincidir con la suma de las distintas superficies, debido a que algunas IGPs facilitan solamente el dato total y no el desglose.

Superficie apta por IGP



IGPs con mayor superficie apta



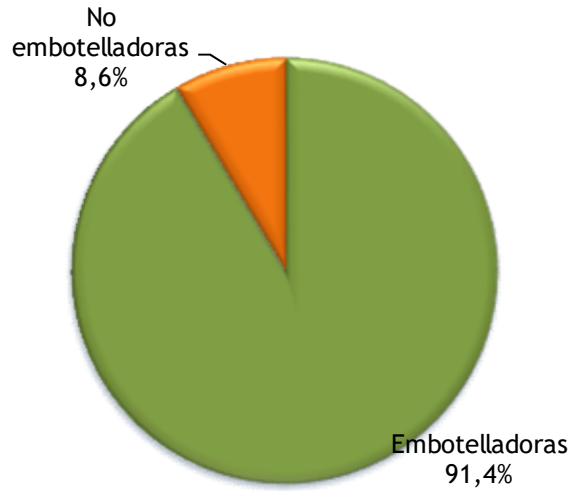
Nota: El tratamiento de los datos se ha realizado sobre la información recibida.

2. Bodegas

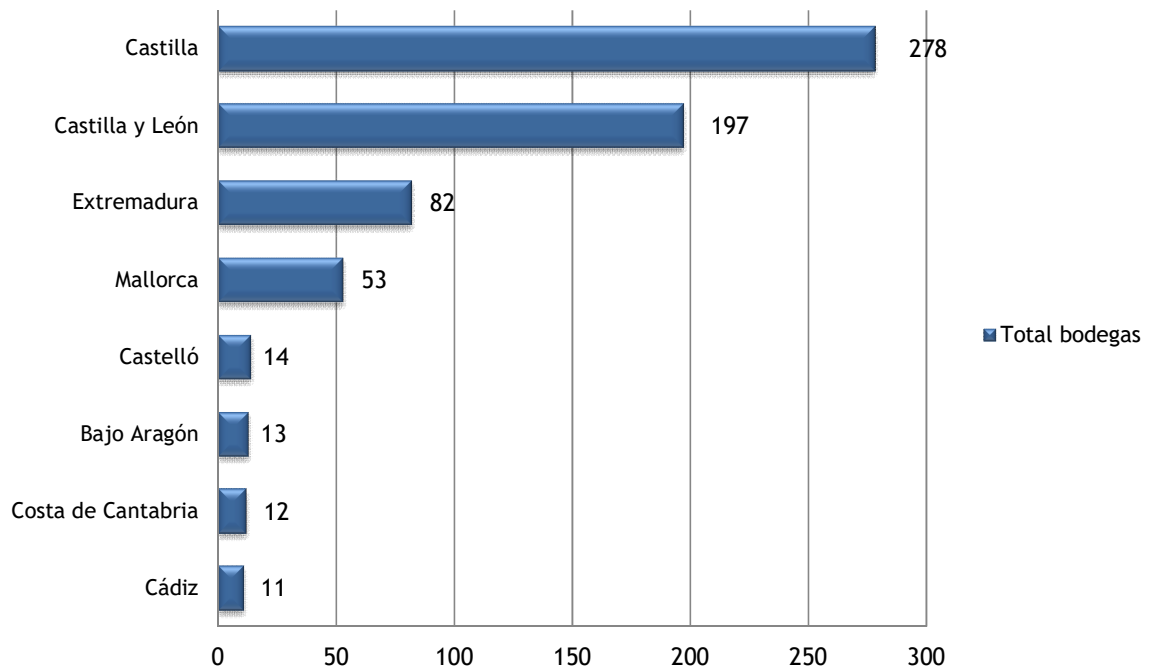
IGPs	BODEGAS		
	No embotelladoras	Embotelladoras	TOTAL
Altiplano de Sierra Nevada	0	5	5
Bailén	0	1	1
Bajo Aragón	2	11	13
Barbanza e Iria	0	4	4
Betanzos	0	6	6
Cádiz	0	11	11
Campo de Cartagena (1)	-	-	-
Castelló	0	14	14
Castilla	46	232	278
Castilla y León	4	193	197
Córdoba	0	3	3
Costa de Cantabria	0	12	12
Cumbres del Guadalfeo	0	2	2
Desierto de Almería (1)	-	-	-
Extremadura	9	73	82
Formentera	0	2	2
Ibiza	0	6	6
Illes Balears	0	4	4
Isla de Menorca	0	9	9
Laderas del Genil	0	1	1
Laujar-Alpujarra	0	3	3
Liébana	1	4	5
Los Palacios (1)	-	-	-
Mallorca	0	53	53
Murcia	0	4	4
Norte de Almería (1)	-	-	-
Ribera del Andarax	0	1	1
Ribera del Gállego-Cinco Villas	1	4	5
Ribera del Jiloca (1)	-	-	-
Ribera del Queiles	1	2	3
Serra de Tramuntana-Costa Nord	0	5	5
Sierra Norte de Sevilla	0	3	3
Sierra Sur de Jaén	0	1	1
Sierras de las Estancias y los Filabres (1)	-	-	-
Torreperogil	0	1	1
Tres Riberas	0	4	4
Val do Miño-Ourense	0	4	4
Valdejalón	0	1	1
Valle del Cinca	0	2	2
Valles de Sadacia	0	2	2
Villaviciosa de Córdoba (1)	-	-	-
TOTAL DE LOS DATOS RECIBIDOS	64	683	747

(1) Sin actividad en la campaña.

Bodegas embotelladoras y no embotelladoras



IGPs con mayor número de bodegas



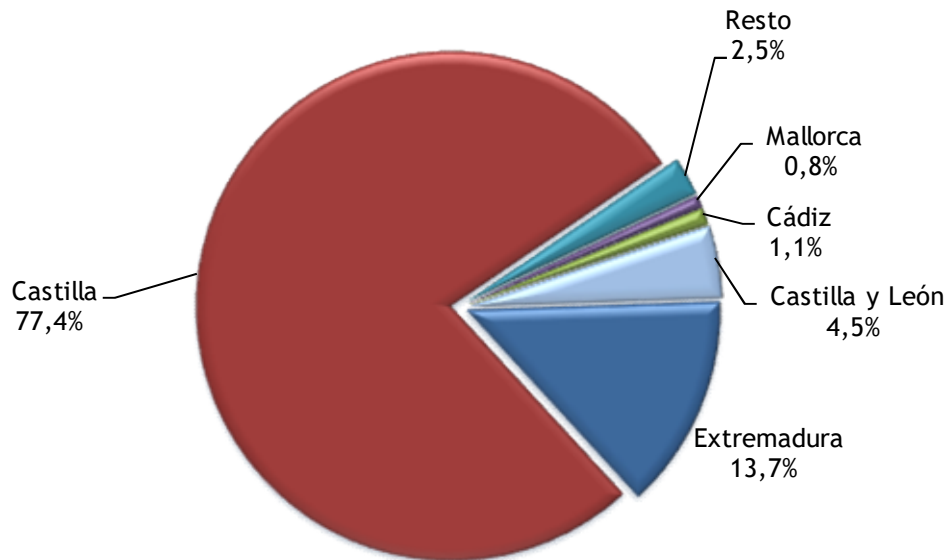
Nota: El tratamiento de los datos se ha realizado sobre la información recibida.

3. Producción obtenida

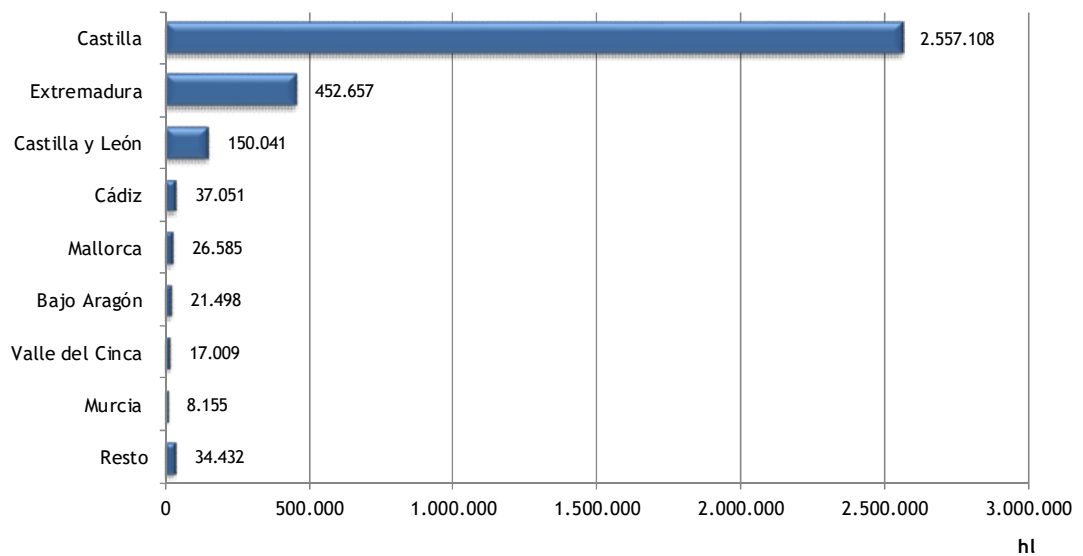
IGPs	Producción obtenida (hl)
Altiplano de Sierra Nevada	1.815
Bailén	740
Bajo Aragón	21.498
Barbanza e Iria	265
Betanzos	146
Cádiz	37.051
Campo de Cartagena (1)	-
Castelló	5.232
Castilla	2.557.108
Castilla y León	150.041
Córdoba	1.722
Costa de Cantabria	812
Cumbres del Guadalfeo	1.168
Desierto de Almería (1)	-
Extremadura	452.657
Formentera	267
Ibiza	1.371
Illes Balears	148
Isla de Menorca	1.544
Laderas del Genil	37
Laujar-Alpujarra	1.909
Liébana	260
Los Palacios (1)	-
Mallorca	26.585
Murcia	8.155
Norte de Almería (1)	-
Ribera del Andarax	150
Ribera del Gállego-Cinco Villas	5.289
Ribera del Jiloca (1)	-
Ribera del Queiles	3.848
Serra de Tramuntana-Costa Nord	477
Sierra Norte de Sevilla	234
Sierra Sur de Jaén	783
Sierras de las Estancias y los Filabres (1)	-
Torreperogil	2.163
Tres Riberas	1.742
Val do Miño-Ourense	319
Valdejalón	1.191
Valle del Cinca	17.009
Valles de Sadacia	800
Villaviciosa de Córdoba (1)	-
TOTAL DE LOS DATOS RECIBIDOS	3.304.536

(1) Sin actividad en la campaña.

Producción obtenida por IGP



Producción obtenida (3.304.536 hl)



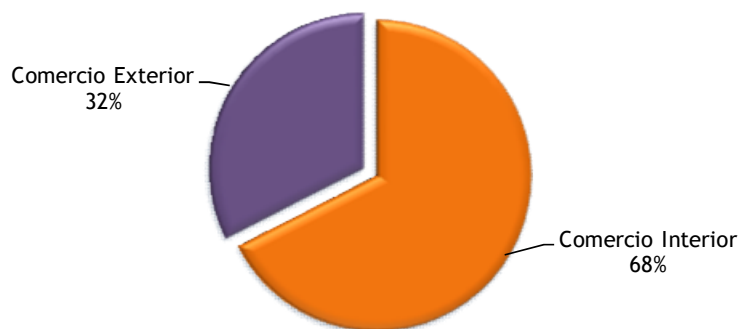
Nota: El tratamiento de los datos se ha realizado sobre la información recibida.

4. Comercio total

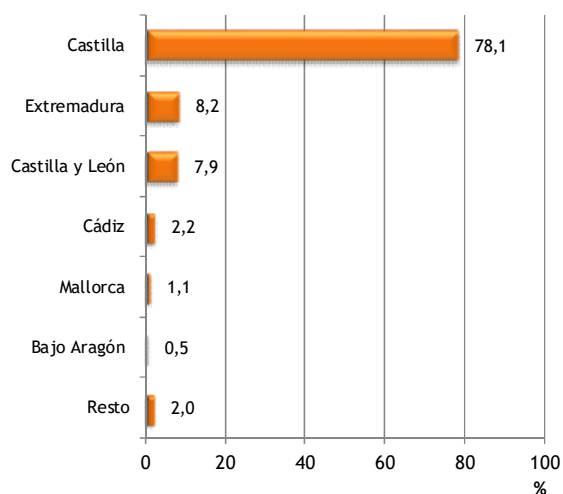
IGPs	COMERCIALIZACIÓN INTERIOR		COMERCIALIZACIÓN EXTERIOR		COMERCIALIZACIÓN TOTAL (hl)
	hl	% s/total	hl	% s/total	
Altiplano de Sierra Nevada	2.283	98	36	2	2.319
Bailén	998	100	0	0	998
Bajo Aragón	7.088	80	1.768	20	8.856
Barbanza e Iria	103	99	1	1	104
Betanzos	61	100	0	0	61
Cádiz	34.690	89	4.303	11	38.993
Campo de Cartagena (1)	-	-	-	-	-
Castelló	4.862	99	32	1	4.894
Castilla	1.214.844	67	609.812	33	1.824.656
Castilla y León	122.878	75	41.474	25	164.352
Córdoba	689	73	258	27	947
Costa de Cantabria	780	96	32	4	812
Cumbres del Guadalfeo	658	95	32	5	690
Desierto de Almería (1)	-	-	-	-	-
Extremadura	127.895	66	66.730	34	194.625
Formentera	154	93	11	7	165
Ibiza	1.254	91	117	9	1.371
Illes Balears	78	100	0	0	78
Isla de Menorca	1.230	99	8	1	1.238
Laderas del Genil	102	97	3	3	105
Laujar-Alpujarra	2.125	95	103	5	2.228
Liébana	260	100	0	0	260
Los Palacios (1)	-	-	-	-	-
Mallorca	17.177	76	5.471	24	22.648
Murcia	572	5	11.892	95	12.464
Norte de Almería (1)	-	-	-	-	-
Ribera del Andarax	7	70	3	30	10
Ribera del Gállego-Cinco Villas	2.276	82	513	18	2.789
Ribera del Jiloca (1)	-	-	-	-	-
Ribera del Queiles	3.484	97	115	3	3.599
Serra de Tramuntana-Costa Nord	88	100	0	0	88
Sierra Norte de Sevilla	305	95	15	5	320
Sierra Sur de Jaén	733	100	0	0	733
Sierras de las Estancias y los Filabres (1)	-	-	-	-	-
Torreperogil	271	100	0	0	271
Tres Riberas	6.782	86	1.076	14	7.858
Val do Miño-Ourense	38	86	6	14	44
Valdejalón	535	49	556	51	1.091
Valle del Cinca	355	8	3.942	92	4.297
Valles de Sadacia	424	83	85	17	509
Villaviciosa de Córdoba (1)	-	-	-	-	-
TOTAL	1.556.079	68	748.394	32	2.304.473

(1) Sin actividad en la campaña.

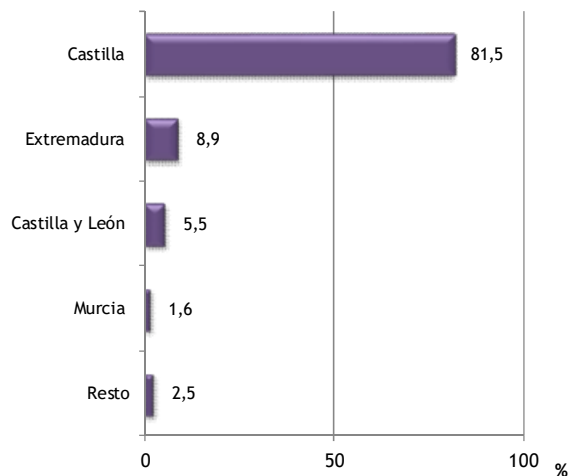
Comercialización total (2.304.473 hl)



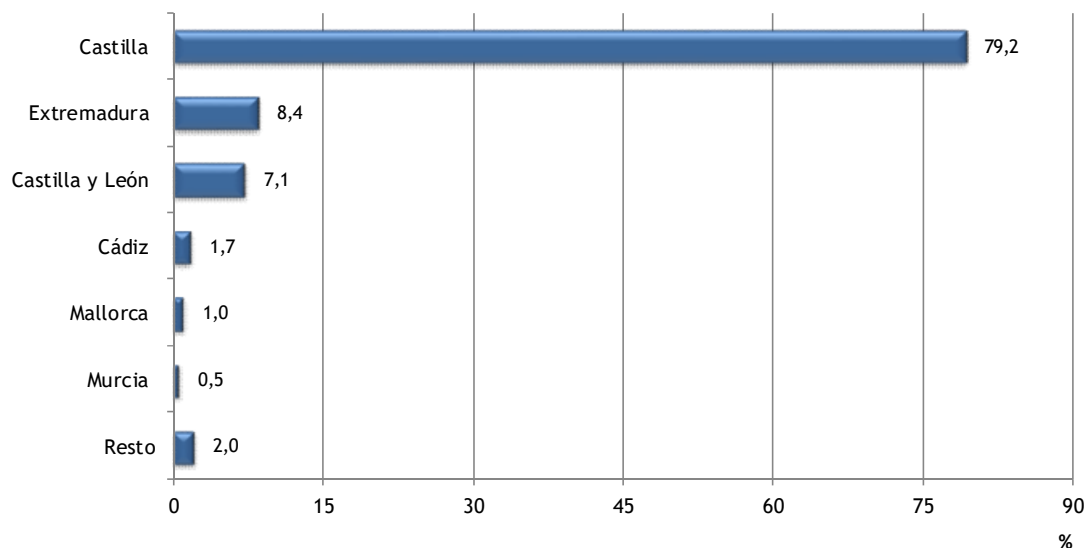
Comercialización interior (1.556.079 hl)



Comercialización exterior (748.394 hl)



Comercialización total (2.304.473 hl)



Nota: El tratamiento de los datos se ha realizado sobre la información recibida.

5. Comercio total por tipos de vino

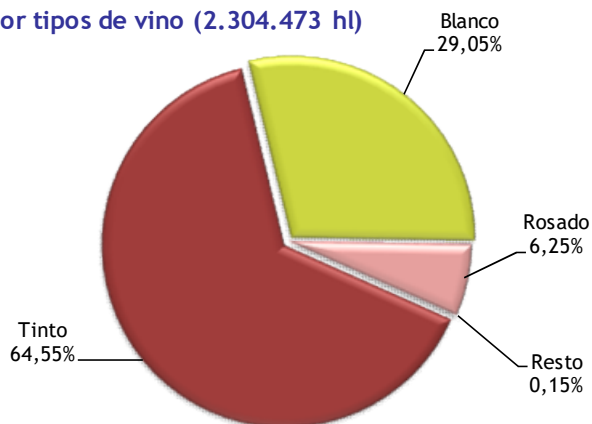
IGPs	COMERCIO TOTAL POR TIPOS DE VINO (hl)										TOTAL (hl)
	Blanco	Rosado	Tinto	De licor Blancos	De licor Tintos y rosados	Espumoso Blancos	Espumoso Tintos y rosados	De aguja Blancos	De aguja Tintos y rosados	Otros	
Altiplano de Sierra Nevada	28	198	2.093	0	0	0	0	0	0	0	2.319
Bailén	509	0	489	0	0	0	0	0	0	0	998
Bajo Aragón	1.412	194	7.250	0	0	0	0	0	0	0	8.856
Barbanza e Iria	92	0	12	0	0	0	0	0	0	0	104
Betanzos	49	0	12	0	0	0	0	0	0	0	61
Cádiz	5.628	160	33.205	0	0	0	0	0	0	0	38.993
Campo de Cartagena (1)	-	-	-	-	-	-	-	-	-	-	-
Castelló	821	452	3.556	0	0	65	0	0	0	0	4.894
Castilla	500.532	113.315	1.210.805	0	0	1	0	0	0	3	1.824.656
Castilla y León	61.828	24.759	74.481	0	0	960	252	1.847	223	2	164.352
Córdoba	0	28	919	0	0	0	0	0	0	0	947
Costa de Cantabria (2)	780	0	0	0	0	0	0	0	0	0	812
Cumbres del Guadalfeo	77	203	410	0	0	0	0	0	0	0	690
Desierto de Almería (1)	-	-	-	-	-	-	-	-	-	-	-
Extremadura	88.759	985	104.839	0	0	0	0	42	0	0	194.625
Formentera (2)	-	-	-	-	-	-	-	-	-	-	165
Ibiza (2)	-	-	-	-	-	-	-	-	-	-	1.371
Illes Balears (2)	-	-	-	-	-	-	-	-	-	-	78
Isla de Menorca (2)	-	-	-	-	-	-	-	-	-	-	1.238
Laderas del Genil	30	43	32	0	0	0	0	0	0	0	105
Laujar-Alpujarra	398	10	1.820	0	0	0	0	0	0	0	2.228
Liébana	0	0	260	0	0	0	0	0	0	0	260
Los Palacios (1)	-	-	-	-	-	-	-	-	-	-	-
Mallorca (2)	-	-	-	-	-	-	-	-	-	-	22.648
Murcia	0	0	12.464	0	0	0	0	0	0	0	12.464
Norte de Almería (1)	-	-	-	-	-	-	-	-	-	-	-
Ribera del Andarax	0	0	10	0	0	0	0	0	0	0	10
Ribera del Gállego-Cinco Villas	19	206	2.564	0	0	0	0	0	0	0	2.789
Ribera del Jiloca (1)	-	-	-	-	-	-	-	-	-	-	-
Ribera del Queiles	0	0	3.599	0	0	0	0	0	0	0	3.599
Serra de Tramuntana-Costa Nord (2)	-	-	-	-	-	-	-	-	-	-	88
Sierra Norte de Sevilla	27	0	293	0	0	0	0	0	0	0	320
Sierra Sur de Jaén	38	0	695	0	0	0	0	0	0	0	733
Sierras de las Estancias y los Filabres (1)	-	-	-	-	-	-	-	-	-	-	-
Torreperogil	88	0	183	0	0	0	0	0	0	0	271
Tres Riberas	0	1.816	6.042	0	0	0	0	0	0	0	7.858
Val do Miño-Ourense	35	0	9	0	0	0	0	0	0	0	44
Valdejalón	190	100	786	15	0	0	0	0	0	0	1.091
Valle del Cinca	66	0	4.231	0	0	0	0	0	0	0	4.297
Valles de Sadacia	509	0	0	0	0	0	0	0	0	0	509
Villaviciosa de Córdoba (1)	-	-	-	-	-	-	-	-	-	-	-
TOTAL DE LOS DATOS RECIBIDOS	661.915	142.469	1.471.059	15	0	1.026	252	1.889	223	5	2.304.473

(1) Sin actividad en la campaña.

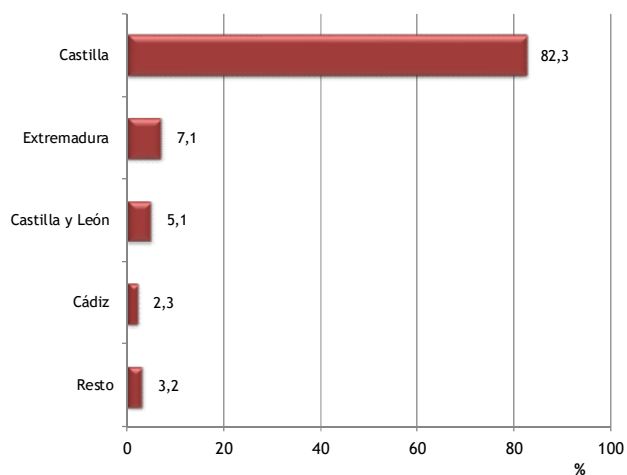
(2) Los datos recibidos presentan falta de desglose en comercio, por lo que los sumatorios no coinciden.

Nota: Los totales pueden no coincidir con la suma de los distintos tipos de vinos debido a que algunas IGPs facilitan solamente el dato total y no el desglose por tipos de vinos.

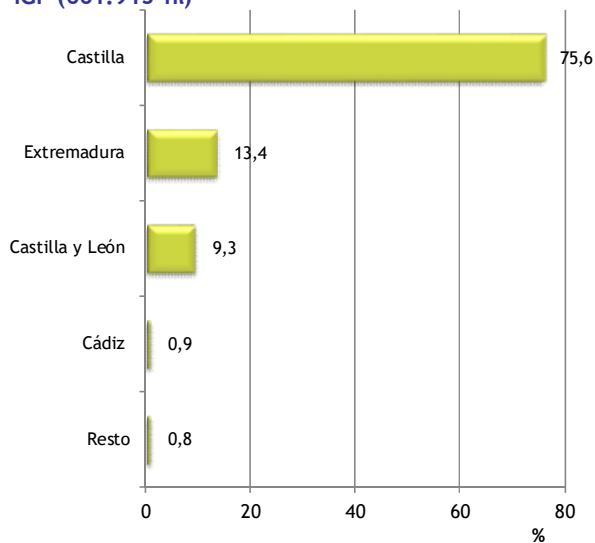
Comercialización total por tipos de vino (2.304.473 hl)



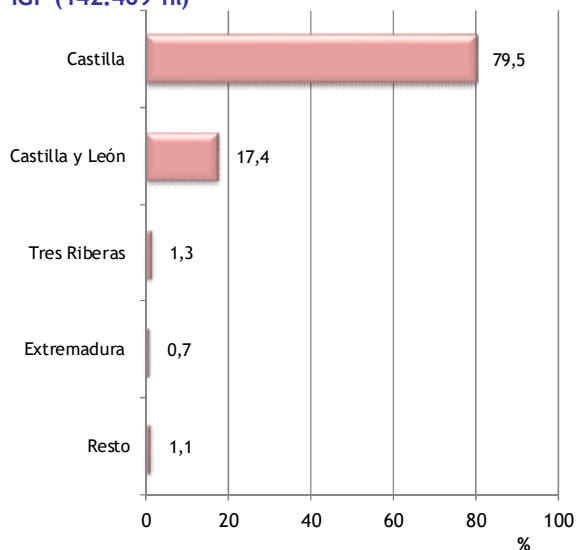
Comercialización total de vino tinto por IGP (1.471.059 hl)



Comercialización total de vino blanco por IGP (661.915 hl)



Comercialización total de vino rosado por IGP (142.469 hl)



Nota: El tratamiento de los datos se ha realizado sobre la información recibida.

6. Comercio interior por tipos de vino

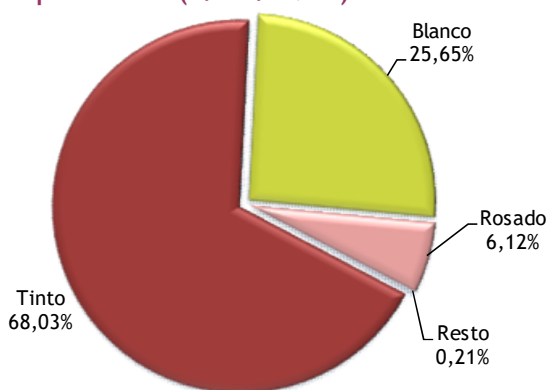
IGPs	COMERCIO INTERIOR POR TIPOS DE VINO (hl)										TOTAL (hl)
	Blanco	Rosado	Tinto	De licor Blancos	De licor Tintos y rosados	Espumoso Blancos	Espumoso Tintos y rosados	De aguja Blancos	De aguja Tintos y rosados	Otros	
Altiplano de Sierra Nevada	28	196	2.059	0	0	0	0	0	0	0	2.283
Bailén	509	0	489	0	0	0	0	0	0	0	998
Bajo Aragón	1.297	173	5.618	0	0	0	0	0	0	0	7.088
Barbanza e Iria	91	0	12	0	0	0	0	0	0	0	103
Betanzos	49	0	12	0	0	0	0	0	0	0	61
Cádiz	4.478	133	30.079	0	0	0	0	0	0	0	34.690
Campo de Cartagena (1)	-	-	-	-	-	-	-	-	-	-	-
Castelló	820	452	3.525	0	0	65	0	0	0	0	4.862
Castilla	288.763	71.997	854.080	0	0	1	0	0	0	3	1.214.844
Castilla y León	46.961	18.419	54.466	0	0	954	252	1.603	223	0	122.878
Córdoba	0	28	661	0	0	0	0	0	0	0	689
Costa de Cantabria	780	0	0	0	0	0	0	0	0	0	780
Cumbres del Guadalfeo	71	203	384	0	0	0	0	0	0	0	658
Desierto de Almería (1)	-	-	-	-	-	-	-	-	-	-	-
Extremadura	48.972	887	78.000	0	0	0	0	36	0	0	127.895
Formentera (2)	-	-	-	-	-	-	-	-	-	-	154
Ibiza (2)	-	-	-	-	-	-	-	-	-	-	1.254
Illes Balears (2)	-	-	-	-	-	-	-	-	-	-	78
Isla de Menorca (2)	-	-	-	-	-	-	-	-	-	-	1.230
Laderas del Genil	27	43	32	0	0	0	0	0	0	0	102
Laujar-Alpujarra	375	10	1.740	0	0	0	0	0	0	0	2.125
Liébana	0	0	260	0	0	0	0	0	0	0	260
Los Palacios (1)	-	-	-	-	-	-	-	-	-	-	-
Mallorca (2)	-	-	-	-	-	-	-	-	-	-	17.177
Murcia	0	0	572	0	0	0	0	0	0	0	572
Norte de Almería (1)	-	-	-	-	-	-	-	-	-	-	-
Ribera del Andarax	0	0	7	0	0	0	0	0	0	0	7
Ribera del Gállego-Cinco Villas	19	206	2.051	0	0	0	0	0	0	0	2.276
Ribera del Jiloca (1)	-	-	-	-	-	-	-	-	-	-	-
Ribera del Queiles	0	0	3.484	0	0	0	0	0	0	0	3.484
Serra de Tramuntana-Costa Nord (2)	-	-	-	-	-	-	-	-	-	-	88
Sierra Norte de Sevilla	27	0	278	0	0	0	0	0	0	0	305
Sierra Sur de Jaén	38	0	695	0	0	0	0	0	0	0	733
Sierras de las Estancias y los Filabres (1)	-	-	-	-	-	-	-	-	-	-	-
Torreperogil	88	0	183	0	0	0	0	0	0	0	271
Tres Riberas	0	1.207	5.575	0	0	0	0	0	0	0	6.782
Val do Miño-Ourense	29	0	9	0	0	0	0	0	0	0	38
Valdejalón	50	100	370	15	0	0	0	0	0	0	535
Valle del Cinca	41	0	314	0	0	0	0	0	0	0	355
Valles de Sadacia	424	0	0	0	0	0	0	0	0	0	424
Villaviciosa de Córdoba (1)	-	-	-	-	-	-	-	-	-	-	-
TOTAL DE LOS DATOS RECIBIDOS	393.937	94.054	1.044.955	15	0	1.020	252	1.639	223	3	1.556.079

(1) Sin actividad en la campaña.

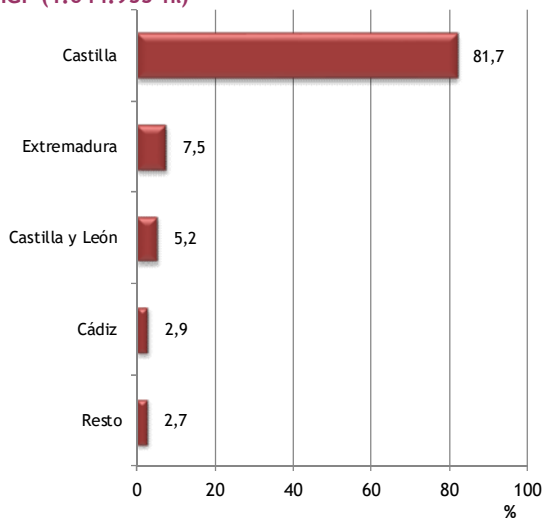
(2) Los datos recibidos presentan falta de desglose en comercio, por lo que los sumatorios no coinciden.

Nota: Los totales pueden no coincidir con la suma de los distintos tipos de vinos debido a que algunas IGPs facilitan solamente el dato total y no el desglose por tipos de vinos.

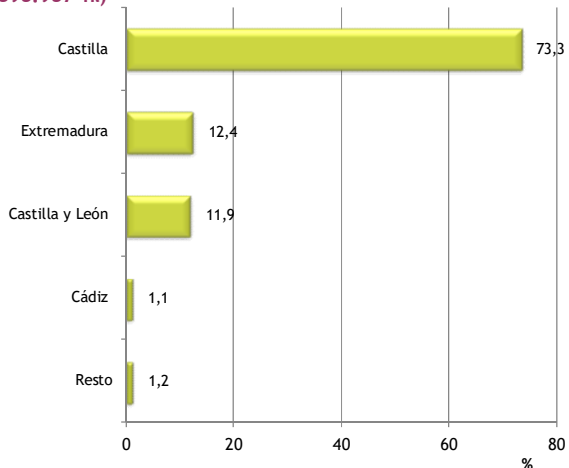
Comercialización interior por tipos de vino (1.556.079 hl)



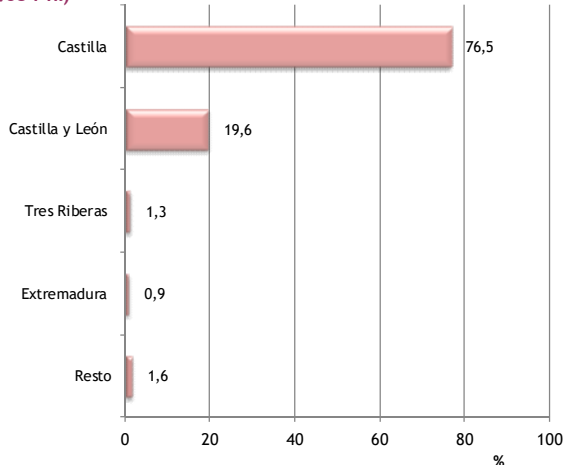
Comercialización interior de vino tinto por IGP (1.044.955 hl)



Comercialización interior de vino blanco por IGP (393.937 hl)



Comercialización interior de vino rosado por IGP (94.054 hl)



Nota: El tratamiento de los datos se ha realizado sobre la información recibida.

7. Comercio exterior por tipos de vino

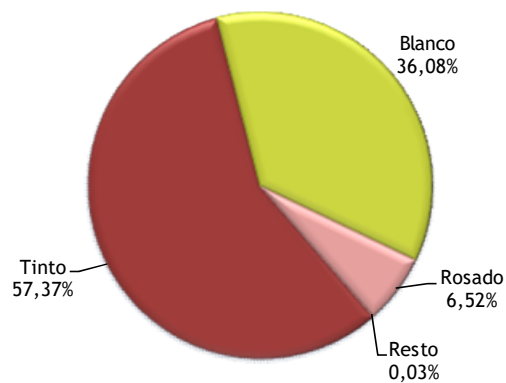
IGPs	COMERCIO EXTERIOR POR TIPOS DE VINOS (hl)										TOTAL (hl)
	Blanco	Rosado	Tinto	De licor Blancos	De licor Tintos y rosados	Espumoso Blancos	Espumoso Tintos y rosados	De aguja Blancos	De aguja Tintos y rosados	Otros	
Altiplano de Sierra Nevada	0	2	34	0	0	0	0	0	0	0	36
Bailén	0	0	0	0	0	0	0	0	0	0	0
Bajo Aragón	115	21	1.632	0	0	0	0	0	0	0	1.768
Barbanza e Iria	1	0	0	0	0	0	0	0	0	0	1
Betanzos	0	0	0	0	0	0	0	0	0	0	0
Cádiz	1.150	27	3.126	0	0	0	0	0	0	0	4.303
Campo de Cartagena (1)	-	-	-	-	-	-	-	-	-	-	-
Castelló	1	0	31	0	0	0	0	0	0	0	32
Castilla	211.769	41.318	356.725	0	0	0	0	0	0	0	609.812
Castilla y León	14.867	6.340	20.015	0	0	6	0	244	0	2	41.474
Córdoba	0	0	258	0	0	0	0	0	0	0	258
Costa de Cantabria (2)	-	-	-	-	-	-	-	-	-	-	32
Cumbres del Guadafeo	6	0	26	0	0	0	0	0	0	0	32
Desierto de Almería (1)	-	-	-	-	-	-	-	-	-	-	-
Extremadura	39.787	98	26.839	0	0	0	0	6	0	0	66.730
Formentera (2)	-	-	-	-	-	-	-	-	-	-	11
Ibiza (2)	-	-	-	-	-	-	-	-	-	-	117
Illes Balears	0	0	0	0	0	0	0	0	0	0	0
Isla de Menorca (2)	-	-	-	-	-	-	-	-	-	-	8
Laderas del Genil	3	0	0	0	0	0	0	0	0	0	3
Laujar-Alpujarra	23	0	80	0	0	0	0	0	0	0	103
Liébana	0	0	0	0	0	0	0	0	0	0	0
Los Palacios (1)	0	0	0	0	0	0	0	0	0	0	0
Mallorca (2)	-	-	-	-	-	-	-	-	-	-	5.471
Murcia	0	0	11.892	0	0	0	0	0	0	0	11.892
Norte de Almería (1)	0	0	0	0	0	0	0	0	0	0	0
Ribera del Andarax	0	0	3	0	0	0	0	0	0	0	3
Ribera del Gállego-Cinco Villas	0	0	513	0	0	0	0	0	0	0	513
Ribera del Jiloca (1)	0	0	0	0	0	0	0	0	0	0	0
Ribera del Queiles	0	0	115	0	0	0	0	0	0	0	115
Serra de Tramuntana-Costa Nord	0	0	0	0	0	0	0	0	0	0	0
Sierra Norte de Sevilla	0	0	15	0	0	0	0	0	0	0	15
Sierra Sur de Jaén	0	0	0	0	0	0	0	0	0	0	0
Sierras de las Estancias y los Filabres (1)	0	0	0	0	0	0	0	0	0	0	0
Torreperogil	0	0	0	0	0	0	0	0	0	0	0
Tres Riberas	0	609	467	0	0	0	0	0	0	0	1.076
Val do Miño-Ourense	6	0	0	0	0	0	0	0	0	0	6
Valdejalón	140	0	416	0	0	0	0	0	0	0	556
Valle del Cinca	25	0	3.917	0	0	0	0	0	0	0	3.942
Valles de Sadacia	85	0	0	0	0	0	0	0	0	0	85
Villaviciosa de Córdoba (1)	0	0	0	0	0	0	0	0	0	0	0
TOTAL DE LOS DATOS RECIBIDOS	267.978	48.415	426.104	0	0	6	0	250	0	2	748.394

(1) Sin actividad en la campaña.

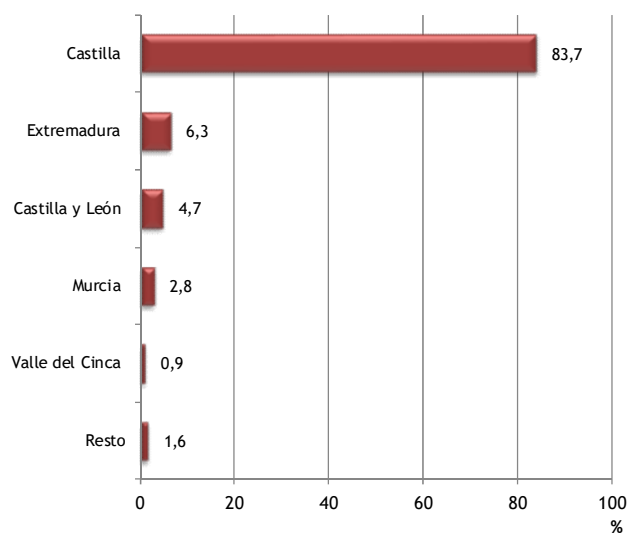
(2) Los datos recibidos presentan falta de desglose en comercio, por lo que los sumatorios no coinciden.

Nota: Los totales pueden no coincidir con la suma de los distintos tipos de vinos debido a que algunas IGPs facilitan solamente el dato total y no el desglose por tipos de vinos.

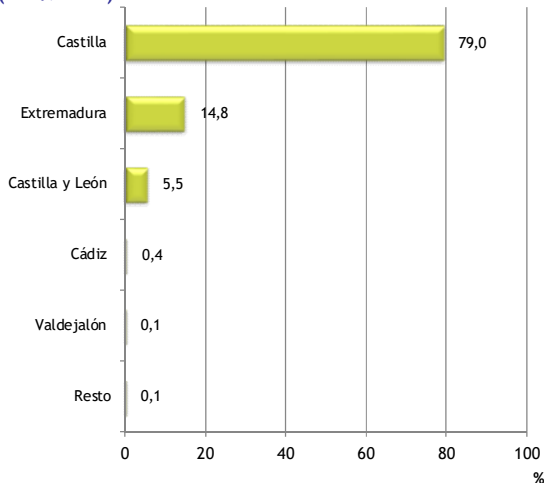
Comercio exterior por tipos de vino (748.394 hl)



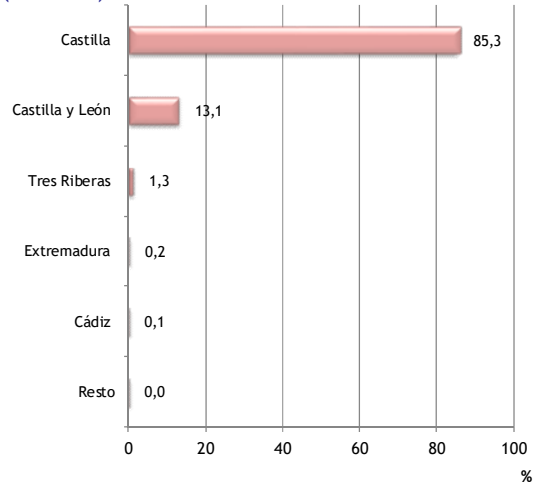
Comercio exterior de vino tinto por IGP (426.104 hl)



Comercio exterior de vino blanco por IGP (267.978 hl)

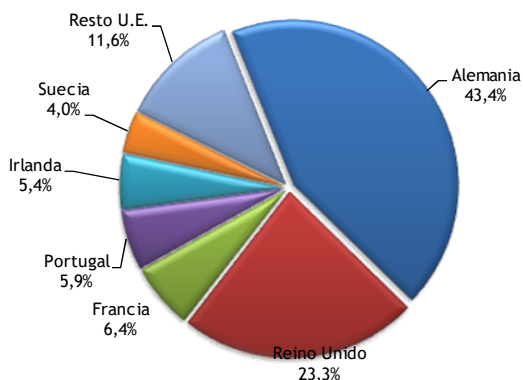


Comercio exterior de vino rosado por IGP (48.415 hl)

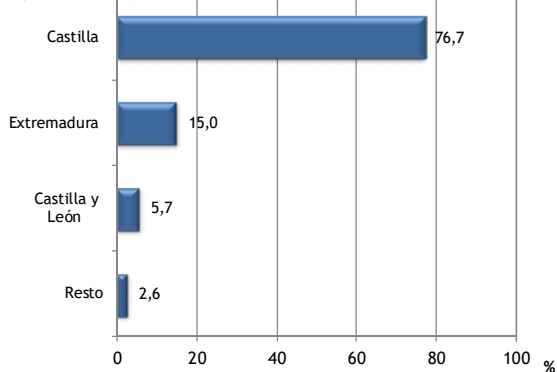


Nota: El tratamiento de los datos se ha realizado sobre la información recibida.

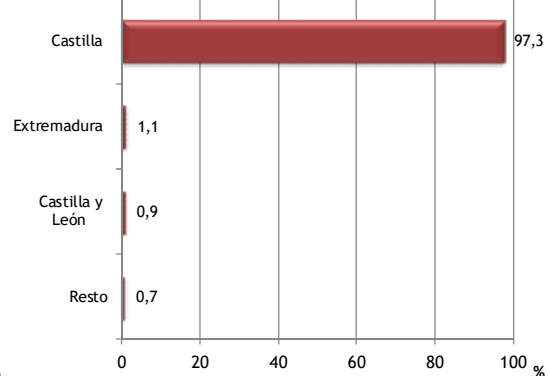
Comercio exterior con países de la Unión Europea por IGP (578.341 hl)



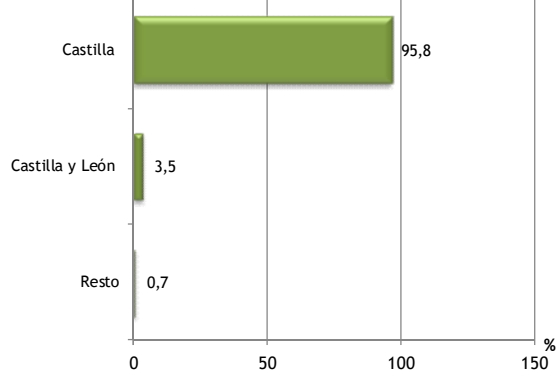
Comercio exterior con Alemania por IGP (250.899 hl)



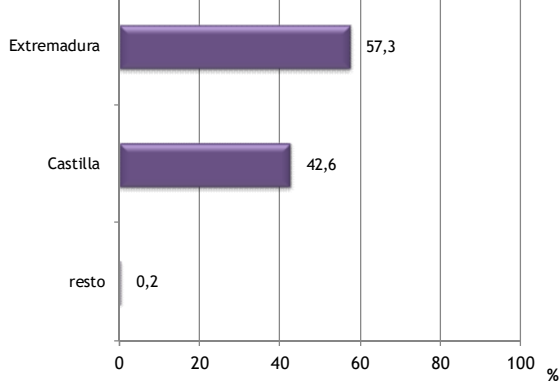
Comercio exterior con Reino Unido por IGP (134.898 hl)



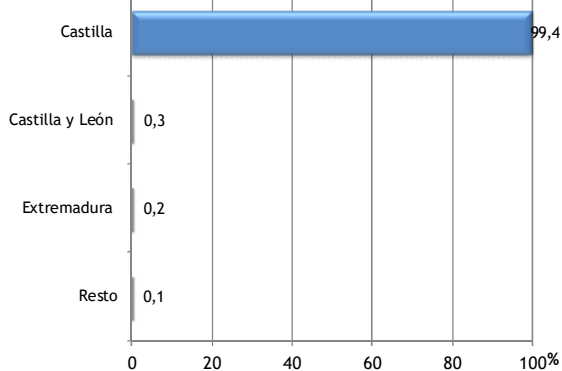
Comercio exterior con Francia por IGP (37.158 hl)



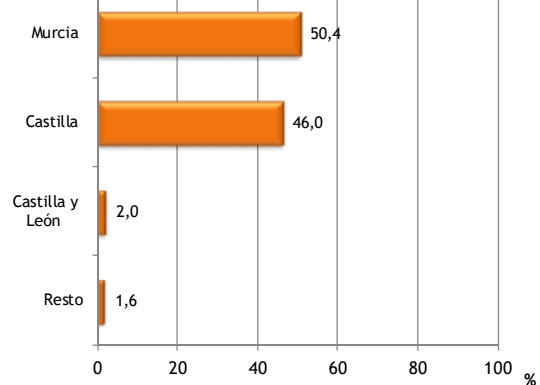
Comercio exterior con Portugal por IGP (34.006 hl)



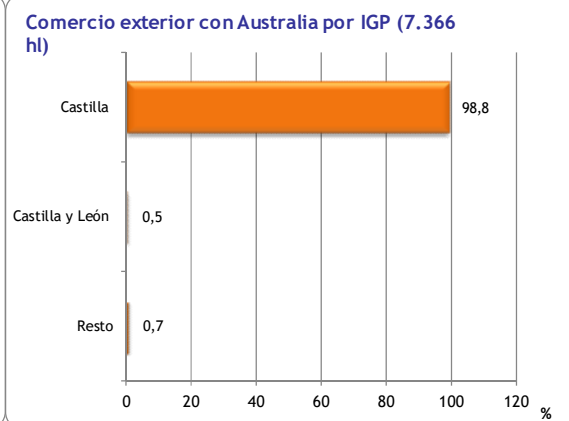
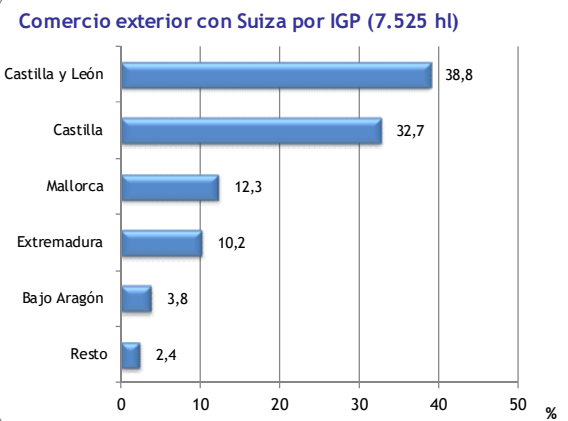
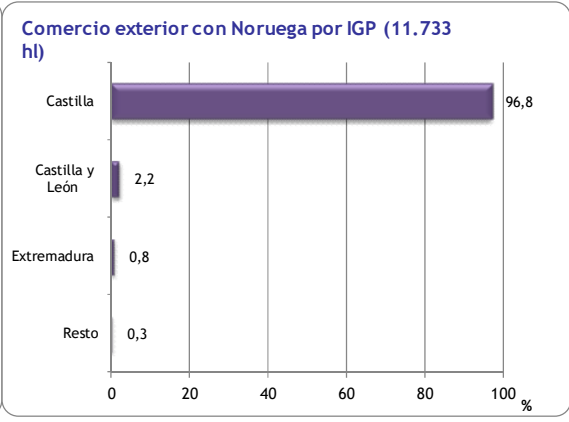
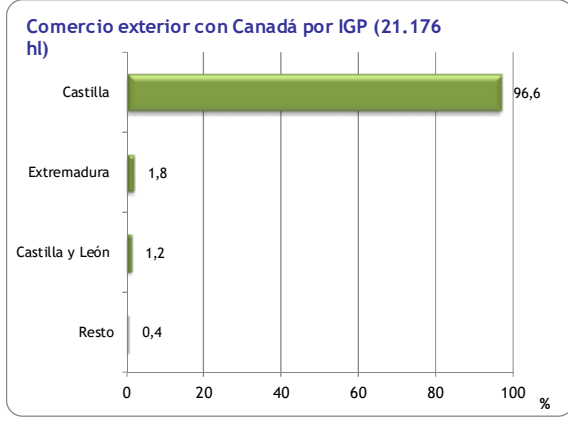
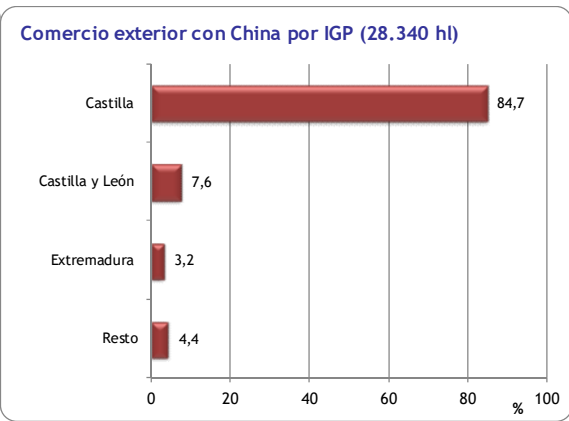
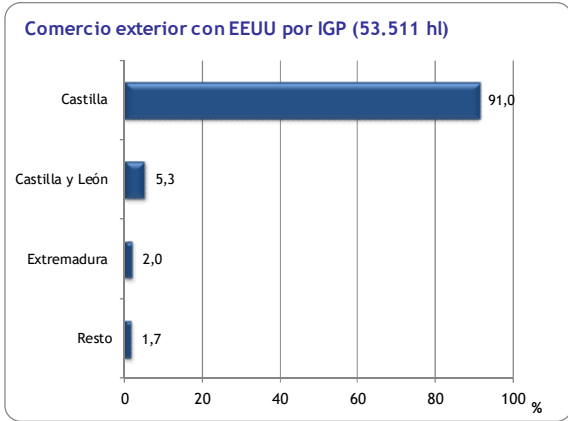
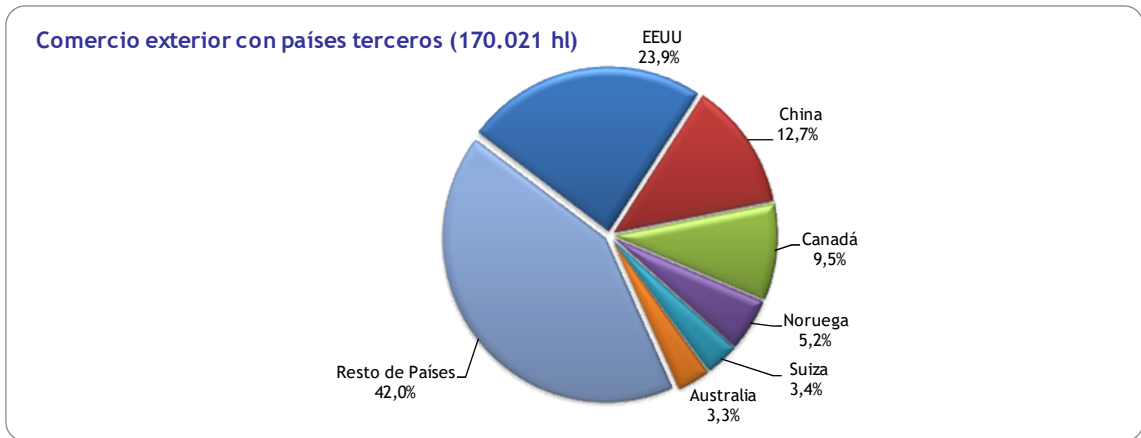
Comercio exterior con Irlanda por IGP (31.063 hl)



Comercio exterior con Suecia por IGP (23.201 hl)



Nota: El tratamiento de los datos se ha realizado sobre la información recibida.



Nota: El tratamiento de los datos se ha realizado sobre la información recibida.

10. Valor económico (€)

IGPs	MERCADO NACIONAL		COMERCIO EXTERIOR		COMERCIO TOTAL (€)
	€	% sobre el comercio total	€	% sobre el comercio total	
Altiplano de Sierra Nevada	686.002	97	19.338	3	705.340
Bailén	117.884	100	0	0	117.884
Bajo Aragón	960.215	68	444.531	32	1.404.746
Barbanza e Iria	41.084	99	576	1	41.660
Betanzos	36.392	100	0	0	36.392
Cádiz	12.425.366	88	1.770.080	12	14.195.446
Campo de Cartagena (1)	-	-	-	-	-
Castelló	972.400	98	15.585	2	987.985
Castilla	92.584.297	61	59.760.549	39	152.344.846
Castilla y León	36.863.400	75	12.442.200	25	49.305.600
Córdoba	123.187	69	56.369	31	179.556
Costa de Cantabria	624.000	100	256	0	624.256
Cumbres del Guadalfeo	45.455	77	13.428	23	58.883
Desierto de Almería (1)	-	-	-	-	-
Extremadura	9.260.557	69	4.158.958	31	13.419.515
Formentera	259.270	91	25.250	9	284.520
Ibiza	875.213	92	81.167	8	956.380
Illes Balears	47.860	100	0	0	47.860
Isla de Menorca	1.037.755	99	11.480	1	1.049.235
Laderas del Genil	47.940	97	1.316	3	49.256
Laujar-Alpujarra	470.000	97	16.337	3	486.337
Liébana	2.080	100	0	0	2.080
Los Palacios (1)	-	-	-	-	-
Mallorca	10.993.280	76	3.493.120	24	14.486.400
Murcia	88.504	5	1.564.844	95	1.653.348
Norte de Almería (1)	-	-	-	-	-
Ribera del Andarax	3.850	55	3.100	45	6.950
Ribera del Gállego-Cinco Villas	422.921	79	114.250	21	537.171
Ribera del Jiloca (1)	-	-	-	-	-
Ribera del Queiles	358.233	89	45.000	11	403.233
Serra de Tramuntana-Costa Nord	106.065	100	0	0	106.065
Sierra Norte de Sevilla	149.865	96	6.491	4	156.356
Sierra Sur de Jaén	200.000	100	0	0	200.000
Sierras de las Estancias y los Filabres (1)	-	-	-	-	-
Torreperogil	74.970	100	0	0	74.970
Tres Riberas	756.094	61	477.239	39	1.233.333
Val do Miño-Ourense	15.396	87	2.268	13	17.664
Valdejalón	50.000	25	150.000	75	200.000
Valle del Cinca	64.766	3	1.864.518	97	1.929.284
Valles de Sadacia	134.236	84	25.828	16	160.064
Villaviciosa de Córdoba (1)	-	-	-	-	-
TOTAL DE LOS DATOS RECIBIDOS	170.898.537	66	86.564.078	34	257.462.615

(1) Sin actividad en la campaña.

