

Fruta de Hueso: Análisis de la realidad productiva 2020

Madrid, 20 de abril de 2021.



Introducción al análisis

Análisis de la realidad productiva de los diferentes frutales de hueso respecto a:

- Representatividad de la información recogida.
- Variación de superficies 2020 vs 2019.
- Edad de plantación
- Variedades plantadas
- Otras cuestiones como:
 - Pendiente de las plantaciones
 - Estratificación de las plantaciones



Introducción al análisis

El presente análisis se ha realizado con el fin de profundizar en la mejora del conocimiento de las plantaciones de frutales de hueso, necesidad que se recoge en el Plan de Mejora para el Sector de la Fruta Dulce.



La información utilizada de base para realizar este documento se ha obtenido a través de la Solicitud Única y las inscripciones en el Registro General de la Producción Agrícola. En ambas fuentes desde 2019 se recoge obligatoriamente información en las superficies plantadas con frutales referente al año de plantación y a las variedades. Este tipo de datos se procesan para su posterior análisis temporal y territorial, permitiéndonos en este 2020 (segundo año del que se dispone información) observar cuestiones interesantes que se reflejan en este documento.

Asimismo, consideramos clave el análisis de la representatividad de los datos recogidos a través del Registro de Solicitud Única (en adelante RSU) y el Registro General de la Producción Agrícola (en adelante REGEPA) sobre aquellos que aparecen en las estadísticas oficiales del Ministerio como son las Superficies Anuales publicadas recientemente para el año 2020.

Además este año recogemos en este análisis otro tipo de información que también se obtiene desde la Solicitud Única como es la distribución de la superficie en función de la pendiente y la estratificación de las explotaciones según su tamaño, pudiendo comparar diferentes cultivos o regiones.

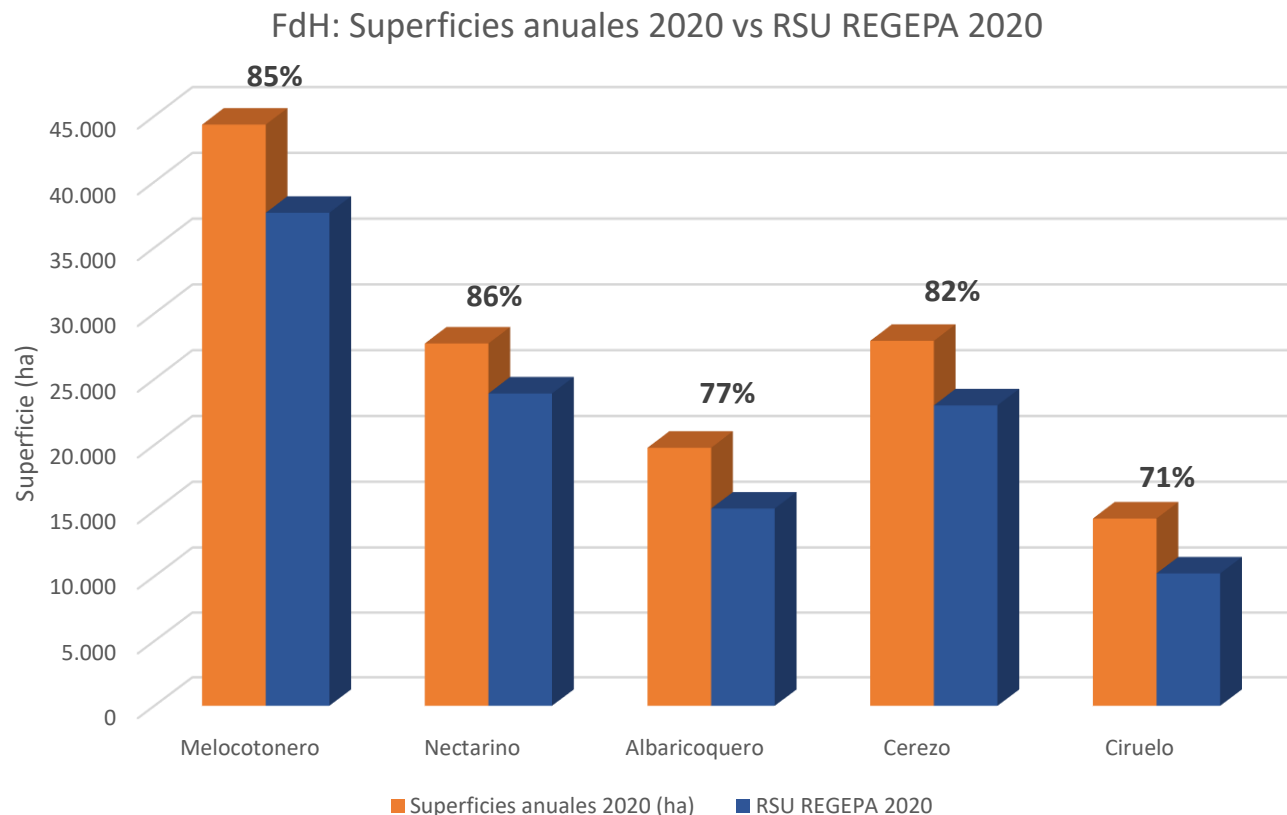
Este documento recoge un extracto del análisis completo que se ha realizado en formato “Excel”, mucho más amplio con información detallada a nivel provincial y autonómico, que también estará disponible en la página web, permitiendo a los usuarios realizar las consultas que deseen.

Consideramos que la puesta a disposición de la información de la que se dispone en la Administración, permite conocer mejor la realidad del sector, contribuyendo a una mejor toma de decisiones, tanto por parte de los agricultores como por las administraciones.

ANÁLISIS DE LA REALIDAD PRODUCTIVA DE FRUTA DE HUESO 2020

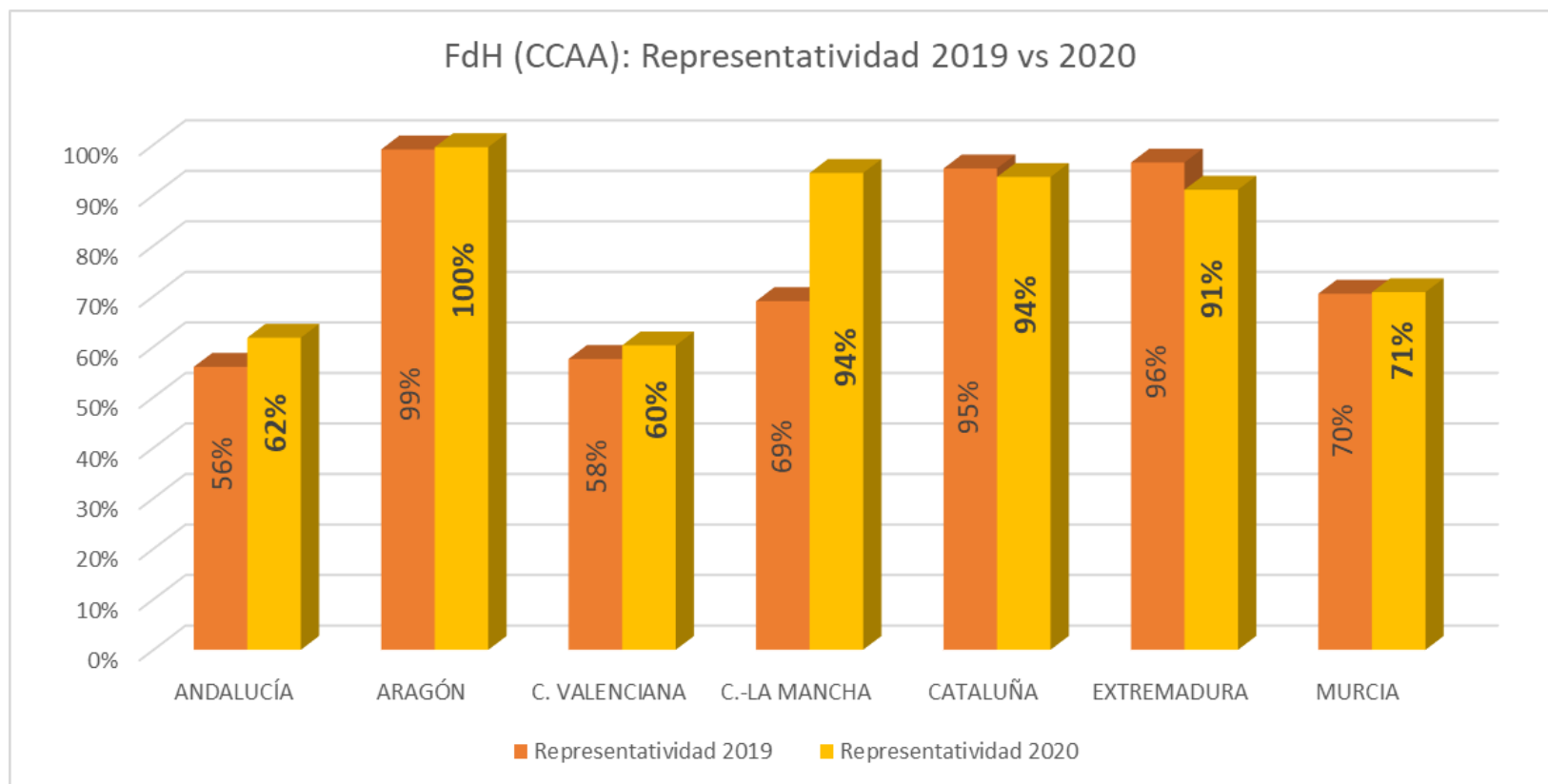
La Solicitud Única 2020 y REGEPA 2020 recoge el 82% de la superficie total de fruta de hueso incluida en las Superficies Anuales 2020 publicadas por el MAPA.

* El % es la relación entre Superficies anuales y RSU REGEPA (2020)



ANÁLISIS DE LA REALIDAD PRODUCTIVA DE FRUTA DE HUESO 2020

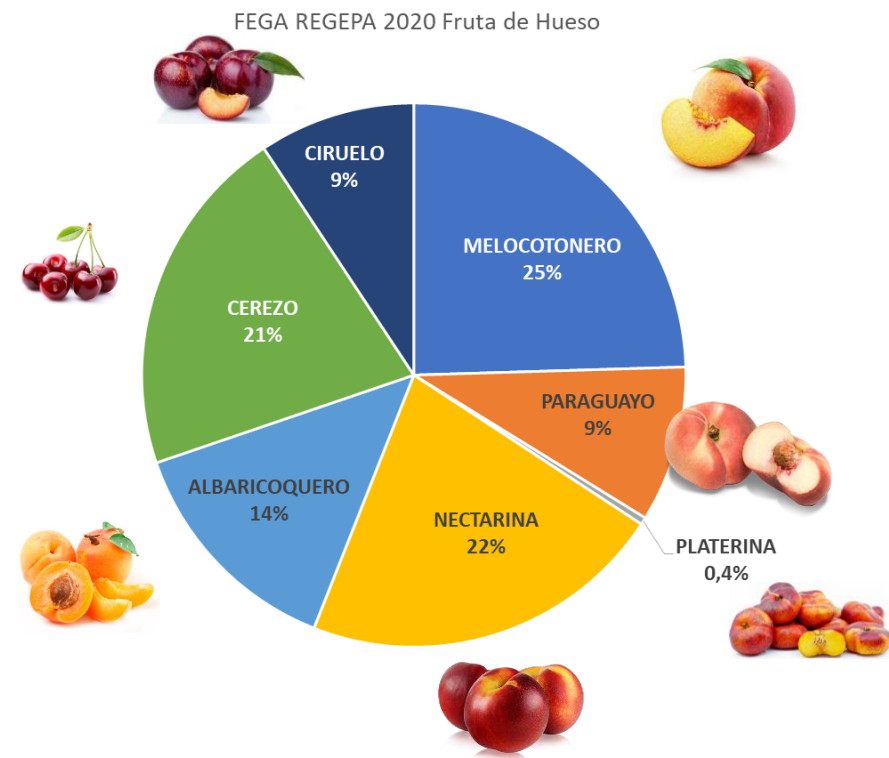
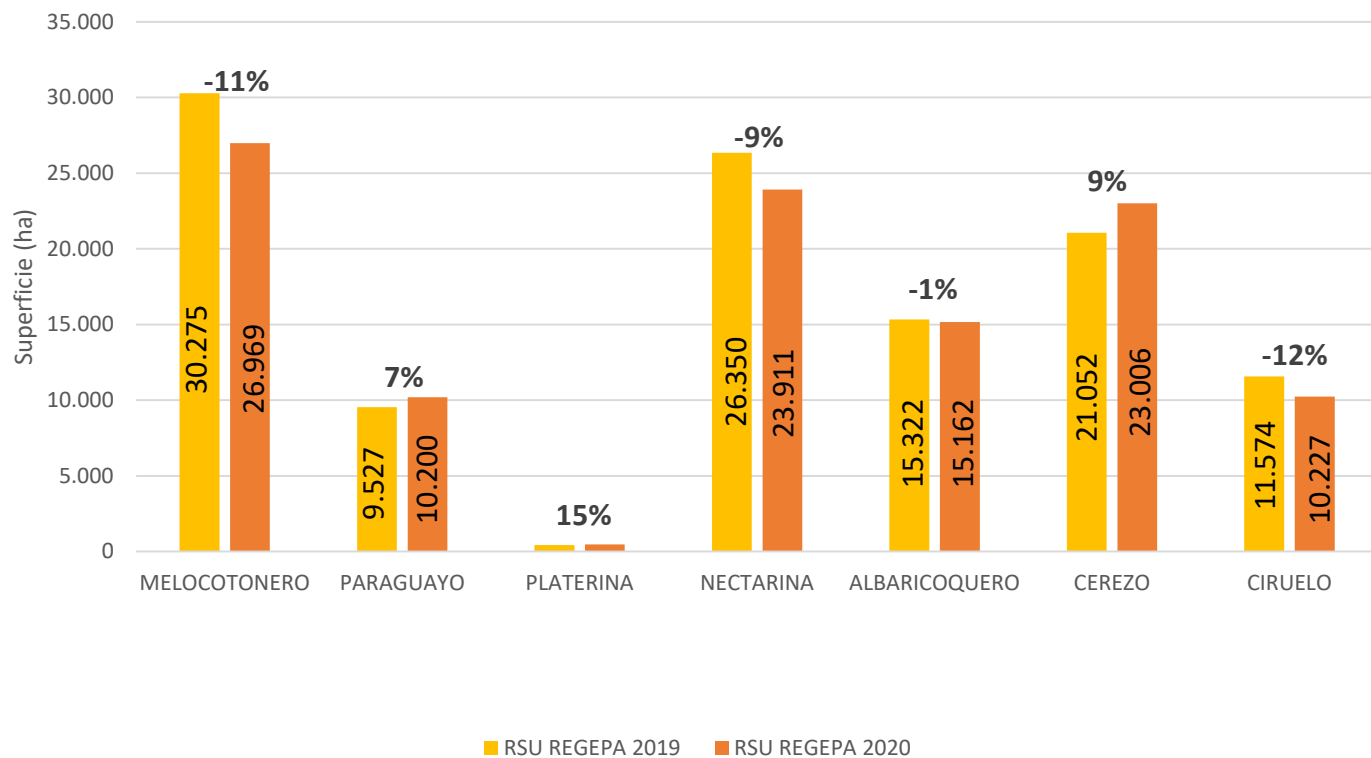
Diferencias entre CC.AA., en general se produce una mejora de la misma, salvo en Cataluña y Extremadura.



ANÁLISIS DE LA REALIDAD PRODUCTIVA DE FRUTA DE HUESO 2020

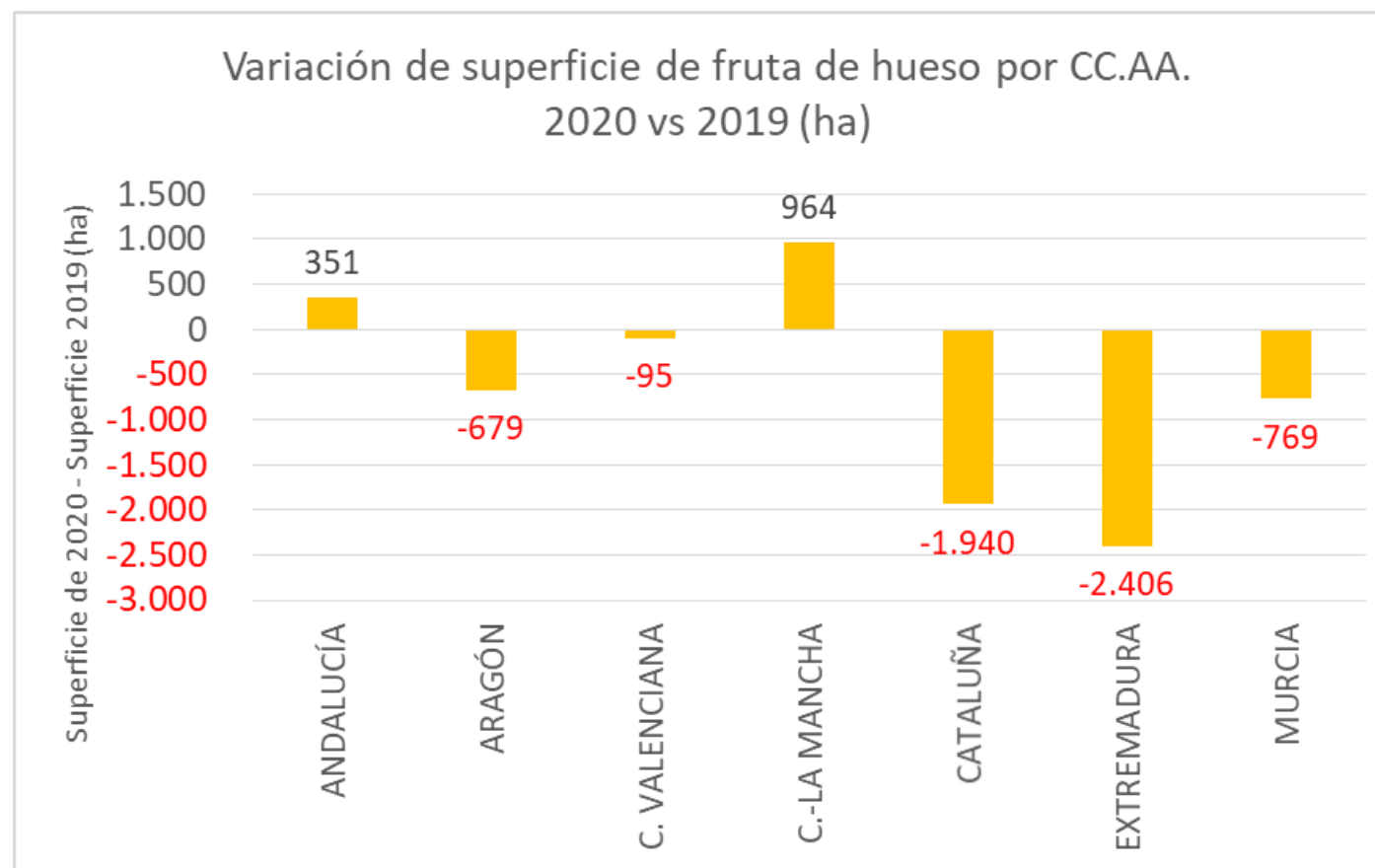
La superficie de fruta de hueso analizada en este estudio ha caído un 4% respecto a la de 2019, aunque hay cultivos que han crecido.

Datos: RSU REGEPA 2019 vs 2020 en Fruta de Hueso (ha)



ANÁLISIS DE LA REALIDAD PRODUCTIVA DE FRUTA DE HUESO 2020

Los mayores descensos de superficie registrada se observan en Extremadura (10%) y Cataluña (-8%), mientras que hay crecimientos en Andalucía (+7%) y Castilla La Mancha (+31%)

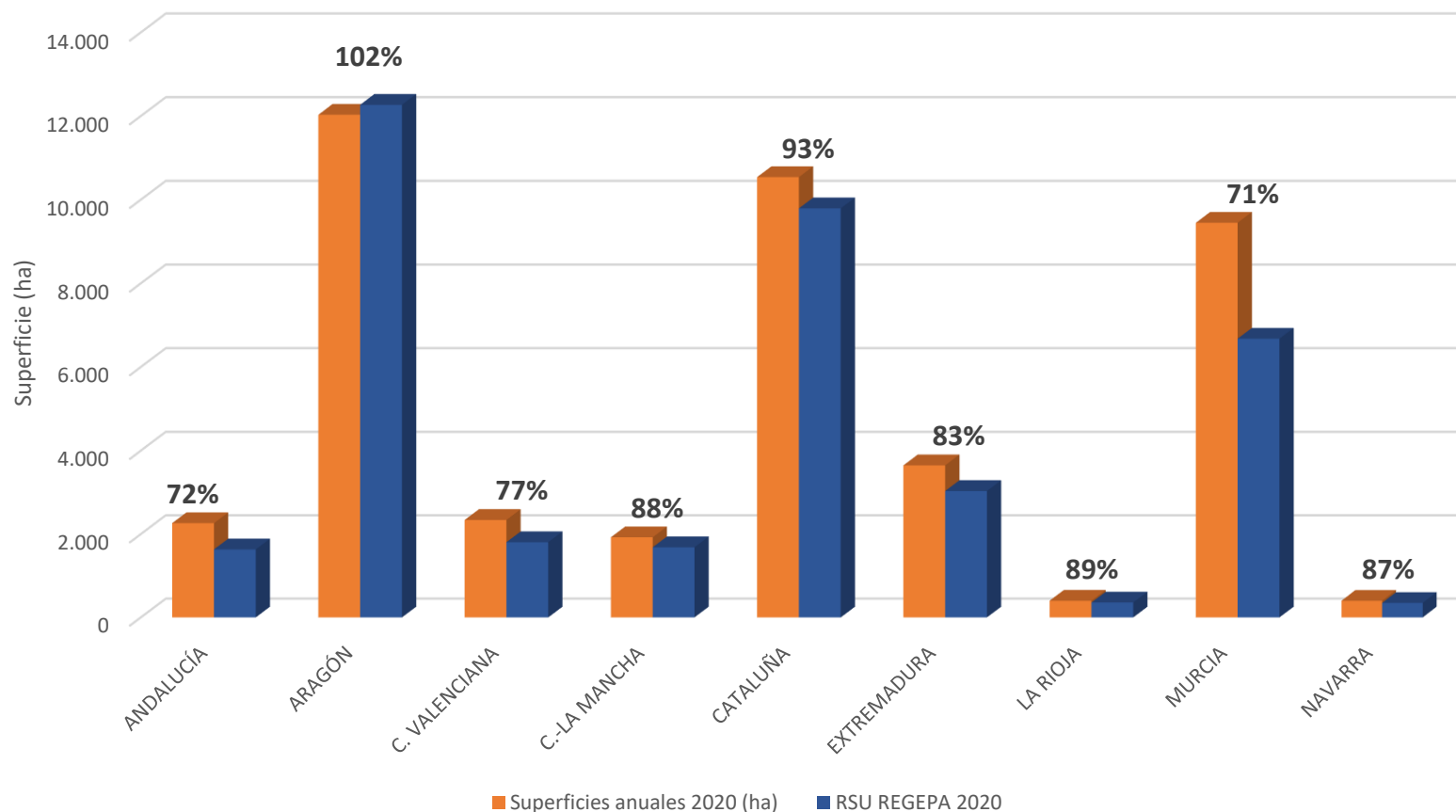


ANÁLISIS DE LA REALIDAD PRODUCTIVA DE FRUTA DE HUESO 2020

MELOCOTONERO + PARAGUAYO
+ PLATERINA

* El % es la relación entre
Superficies anuales y RSU
REGPA (2020)

Melocotonero + Paraguayo + Platerina:
Superficies anuales 2020 (ha) vs RSU REGPA 2020

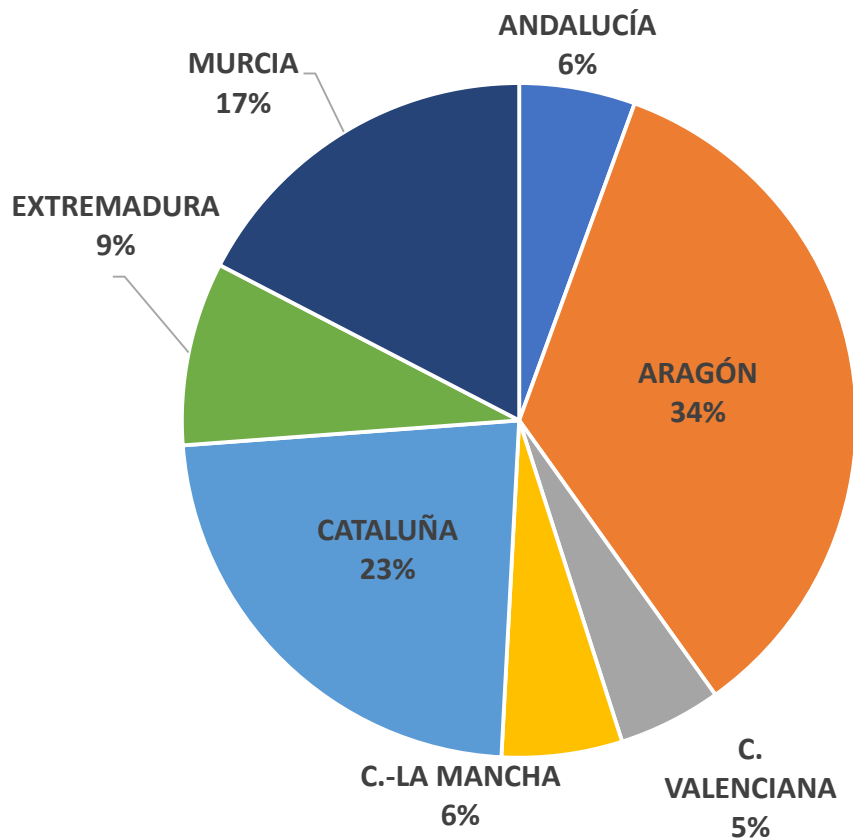


ANÁLISIS DE LA REALIDAD PRODUCTIVA DE FRUTA DE HUESO 2020

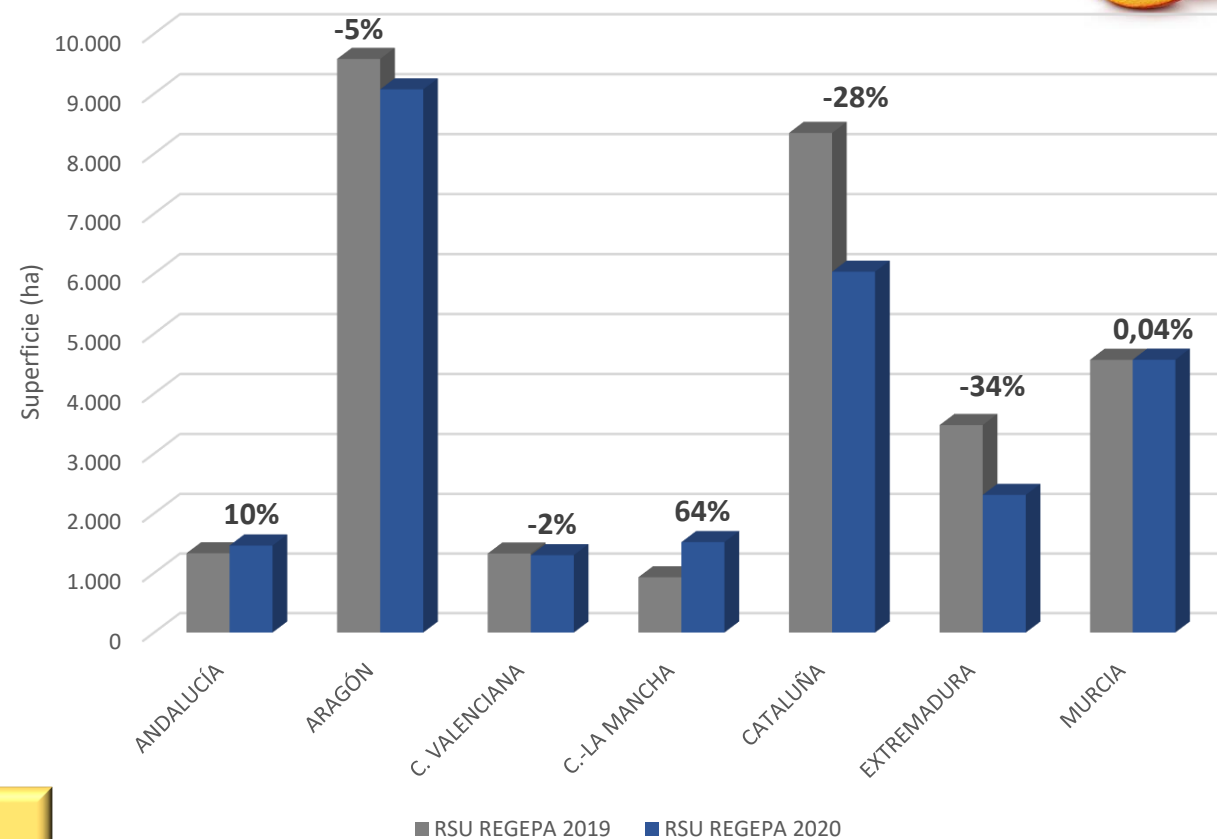


Distribución autonómica de la superficie plantada

MELOCOTONERO



RSU REGEPA 2019 vs 2020



Bajada del 11% en la superficie de melocotonero destacando Cataluña y Extremadura

DATOS 2020: FRUTA DE HUESO



GOBIERNO DE ESPAÑA

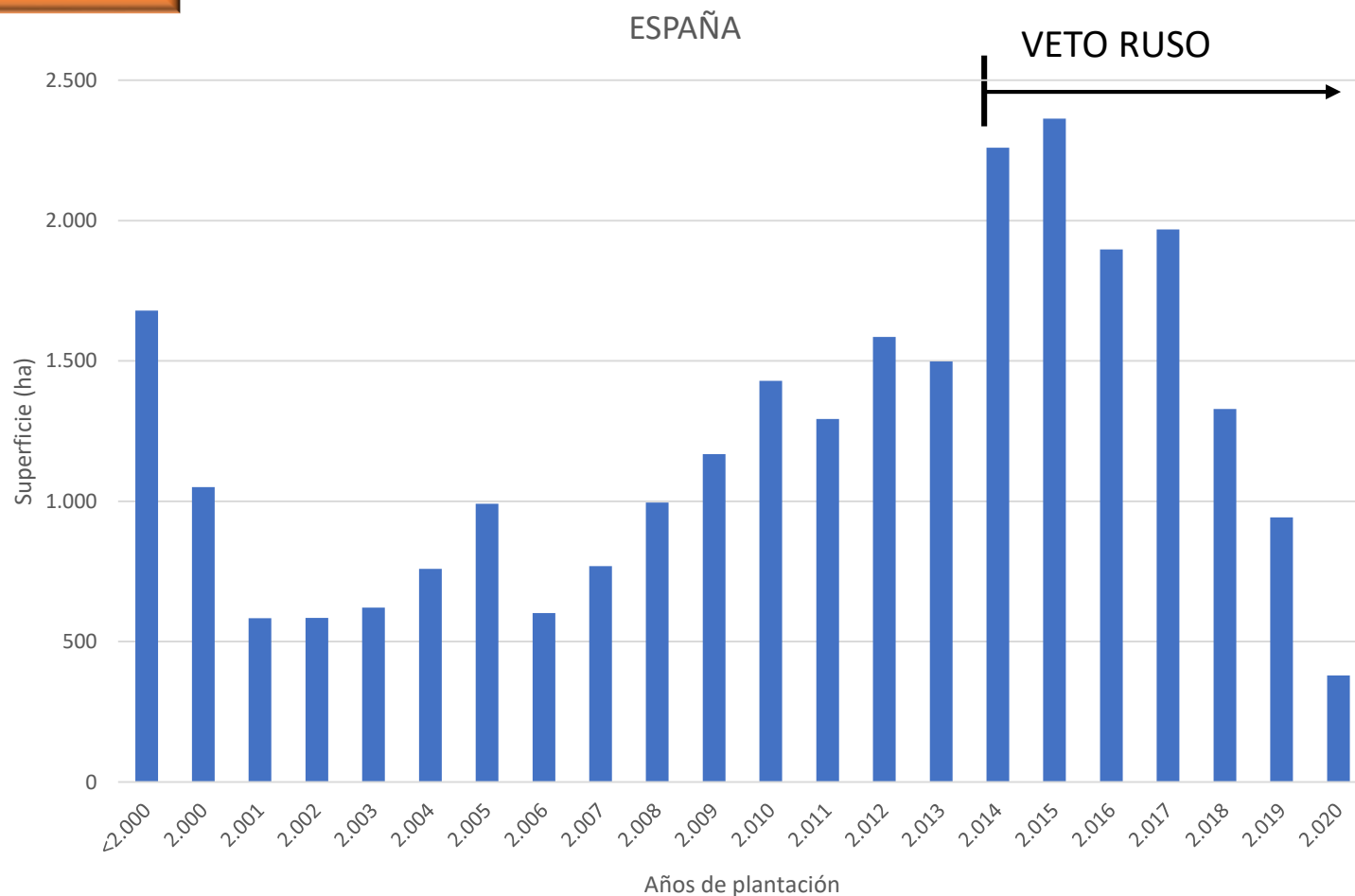
MINISTERIO DE AGRICULTURA, PESCA Y ALIMENTACIÓN

*Actualización de datos a 23/03/2021

ANÁLISIS DE LA REALIDAD PRODUCTIVA DE FRUTA DE HUESO 2020

AÑO DE PLANTACIÓN

MELOCOTONERO



GOBIERNO DE ESPAÑA

MINISTERIO DE AGRICULTURA, PESCA Y ALIMENTACIÓN

*Actualización de datos a 23/03/2021

DATOS 2020: FRUTA DE HUESO

ANÁLISIS DE LA REALIDAD PRODUCTIVA DE FRUTA DE HUESO 2020

AÑO DE PLANTACIÓN

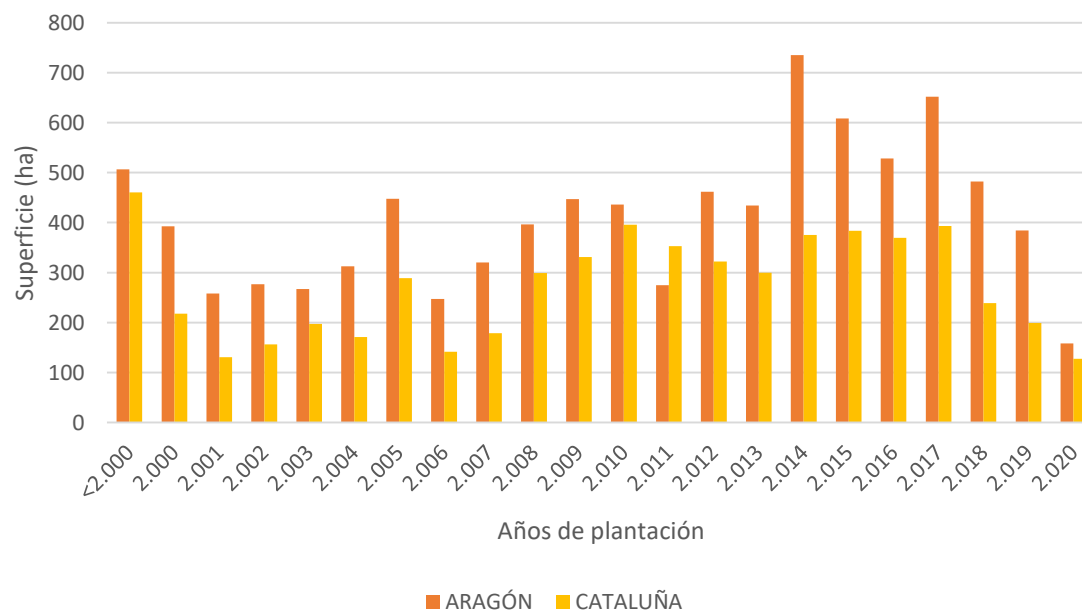
MELOCOTONERO



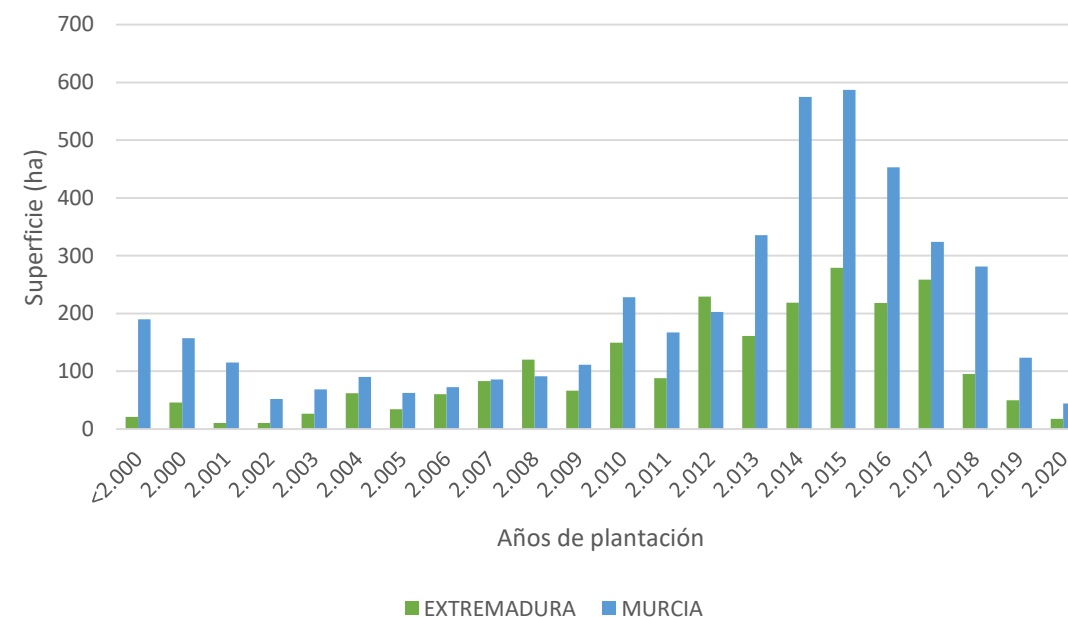
ESPAÑA



Aragón y Cataluña



Extremadura y Murcia



*Actualización de datos a 23/03/2021

GRUPOS VARIETALES EN FRUTA DE HUESO

VARIETADES

MELOCOTONERO



Aunque la superficie de melocotonero ha disminuido, hay algunos tipos que han aumentado.

VERDE	Aumenta en 2020
ROJO	Disminuye en 2020

PIEL	PULPA	PRECOCIDAD	2019	2020
Amarilla	Amarilla	Extratemporal	639	635
		Temprano	690	735
		Media Estación	8.104	8.549
		Tardío	1.969	2.090
	Blanca	Extratemporal	60	48
		Temprano	137	125
		Media Estación	403	385
		Tardío	16	9
Roja	Amarilla	Extratemporal	763	626
		Temprano	1.327	1.030
		Media Estación	2.464	2.659
		Tardío	504	531
	Blanca	Extratemporal	206	205
		Temprano	240	202
		Media Estación	395	178
		Tardío	166	138
SIN CLASIFICAR			813	79
SIN INFO VARIEDAD			11.380	8.746
TOTAL SUPERFICIE FEGA			30.275	26.969

Se ha mejorado la superficie que no se podía clasificar en 2019

DATOS 2020: FRUTA DE HUESO

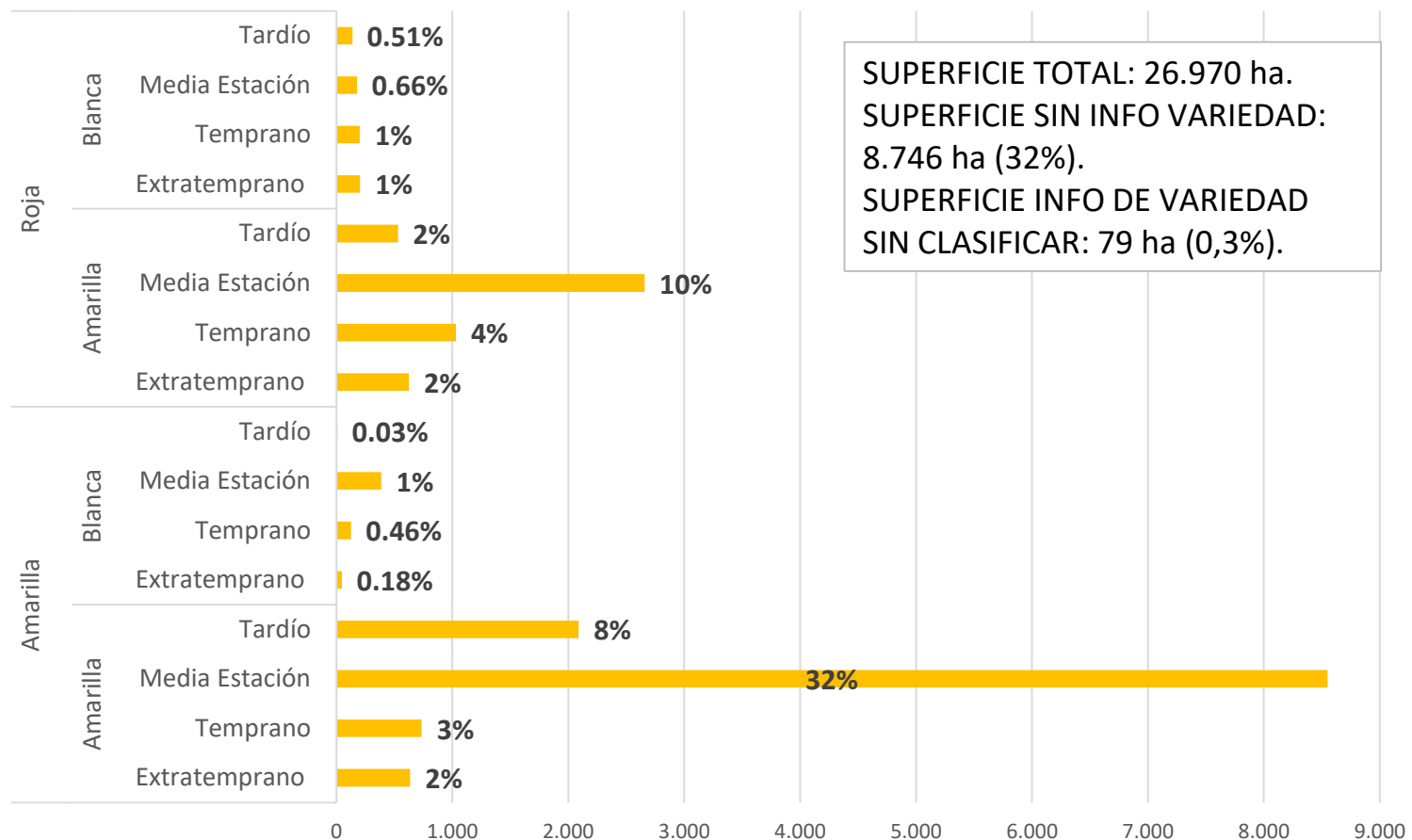
*Actualización de datos a 23/03/2021

GRUPOS VARIETALES EN FRUTA DE HUESO

VARIETADES

MELOCOTONERO

MELOCOTONERO: Superficie plantada según tipo de variedades (ha)
RSU REGEPA 2020

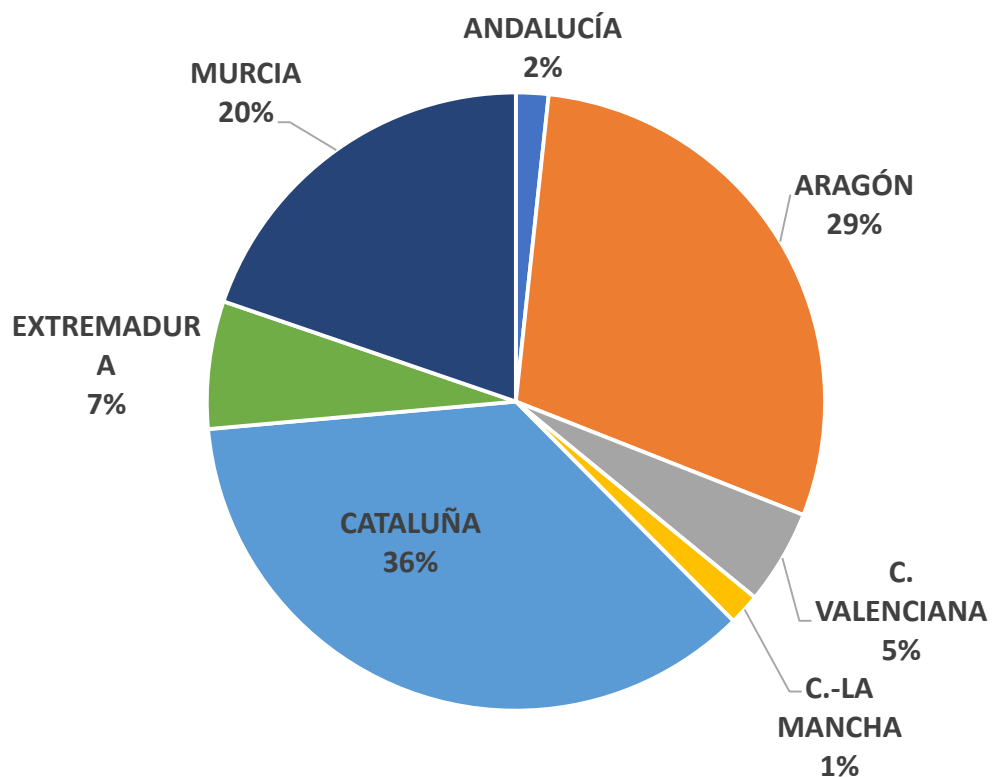


ANÁLISIS DE LA REALIDAD PRODUCTIVA DE FRUTA DE HUESO 2020

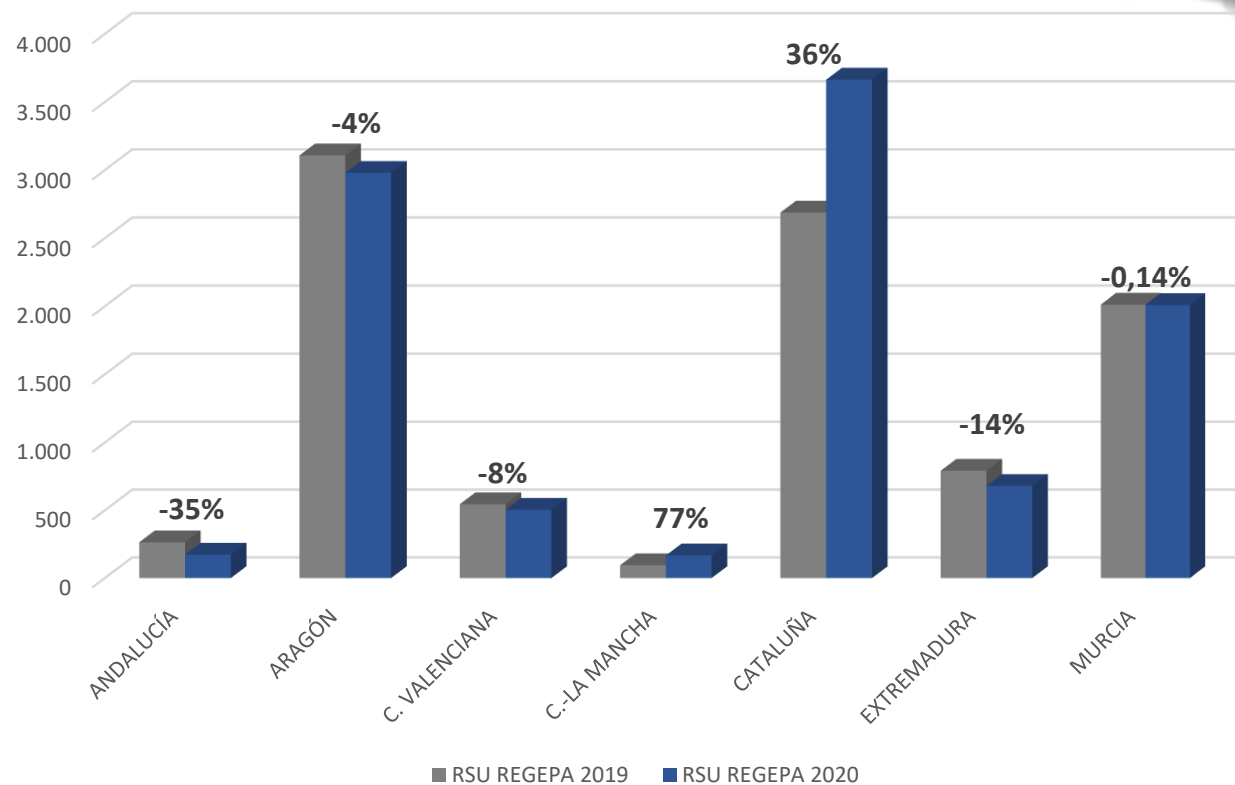


Distribución autonómica de la superficie plantada

PARAGUAYO



Paraguay: RSU REGEPA 2019 vs 2020



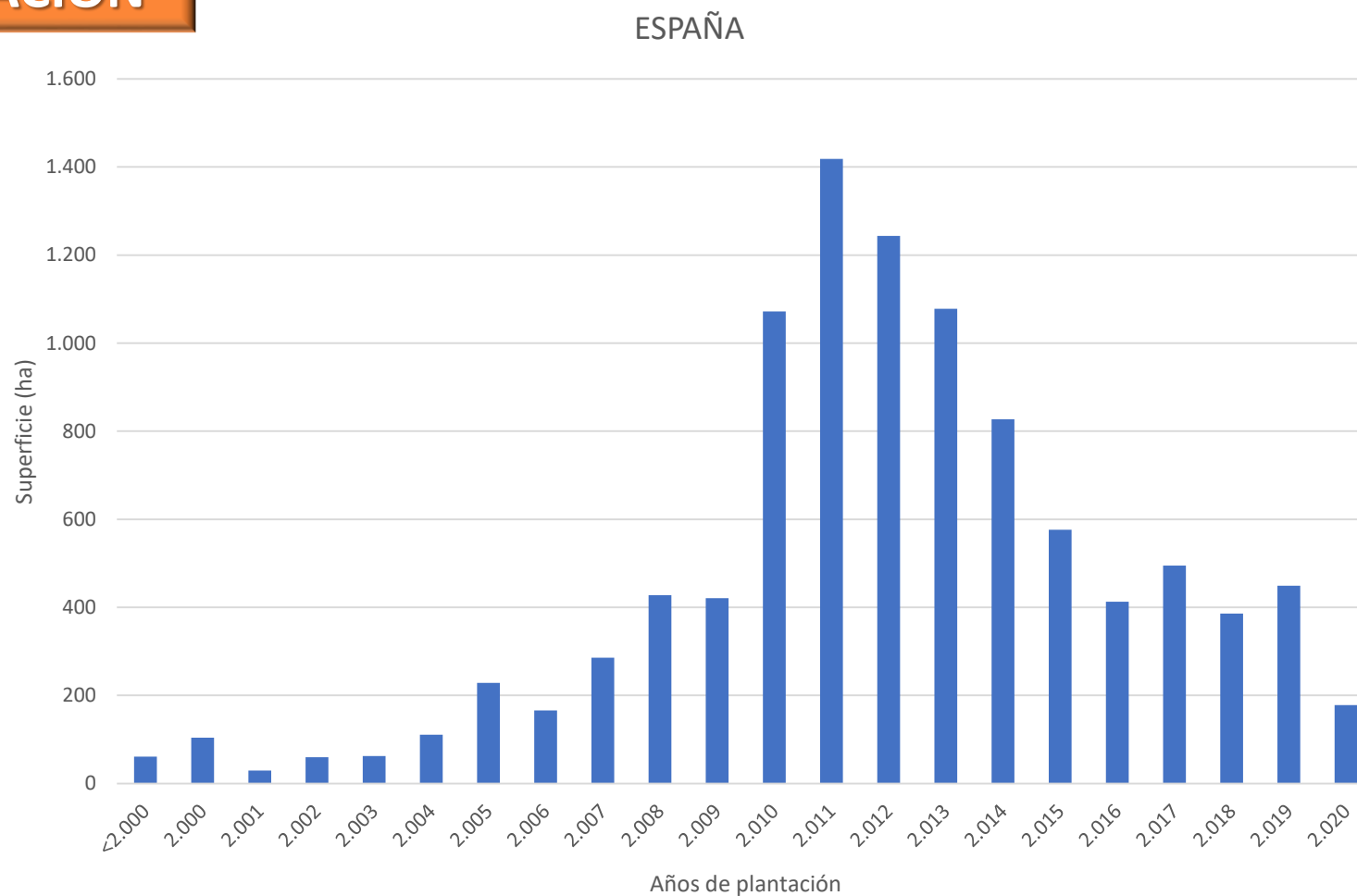
Información muy útil en un cultivo del que no tenemos información en las estadísticas del MAPA

DATOS 2020: FRUTA DE HUESO

*Actualización de datos a 23/03/2021

ANÁLISIS DE LA REALIDAD PRODUCTIVA DE FRUTA DE HUESO 2020

AÑO DE PLANTACIÓN



PARAGUAYO

DATOS 2020: FRUTA DE HUESO

*Actualización de datos a 23/03/2021

GRUPOS VARIETALES EN FRUTA DE HUESO

VARIETADES

PULPA	PRECOCIDAD	2019	2020
Carne amarilla	Extratempрана		31
	Media estación	610	614
	Temprana	1	1
Carne blanca	Extratempрана	1.136	1.042
	Media estación	3.476	3.209
	Tardia	435	376
	Temprana	2.075	2.128
SIN CLASIFICAR		14	1
SIN INFO VARIEDAD		1.780	2.798
TOTAL SUPERFICIE FEGA		9.527	10.200



PARAGUAYO

VERDE	Aumenta en 2020
ROJO	Disminuye en 2020

DATOS 2020: FRUTA DE HUESO

*Actualización de datos a 23/03/2021

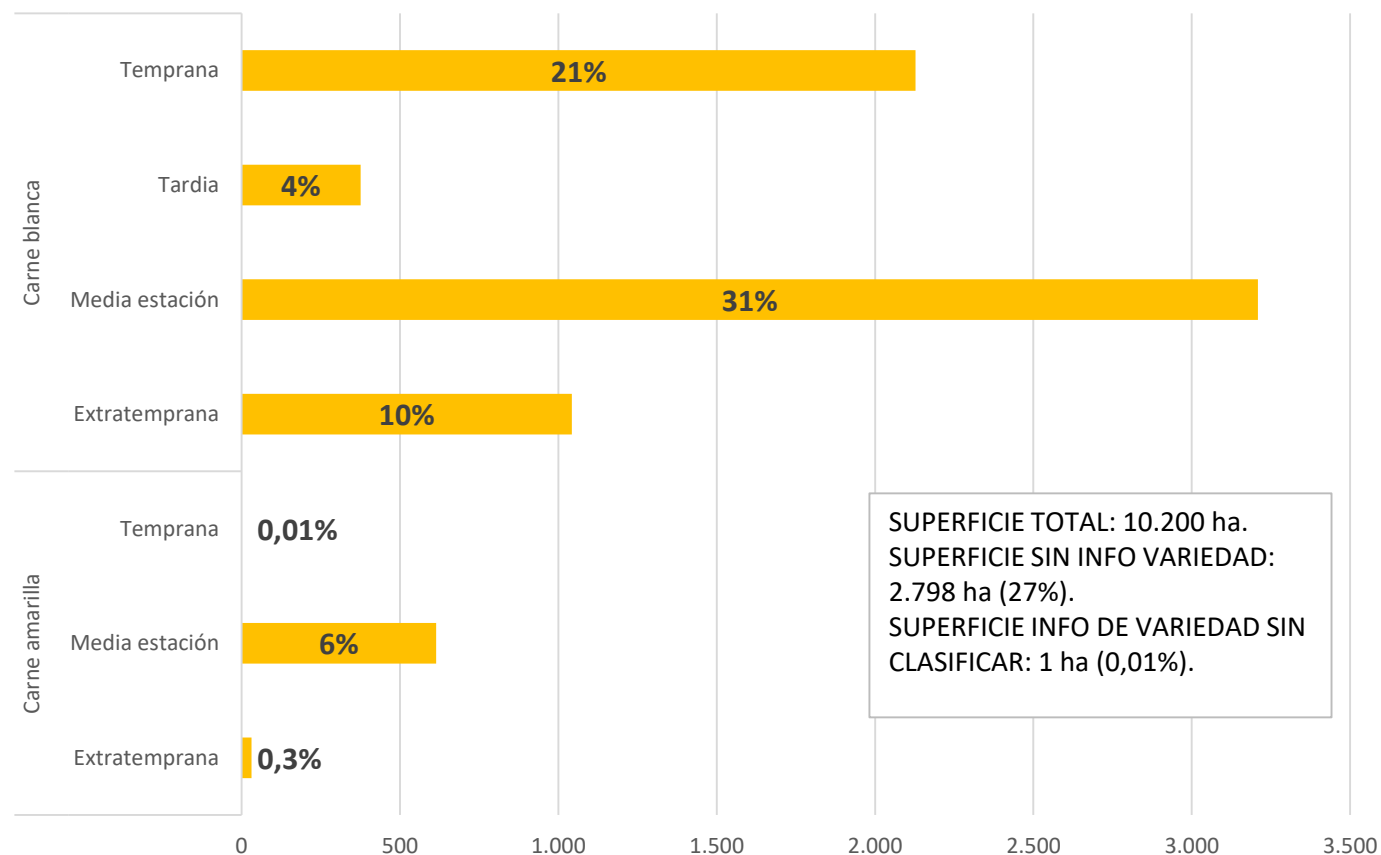
GRUPOS VARIETALES EN FRUTA DE HUESO

VARIETADES



PARAGUAYO

PARAGUAYO: Superficie plantada según tipo de variedades (ha) RSU
REGPEA 2020



DATOS 2020: FRUTA DE HUESO



GOBIERNO DE ESPAÑA

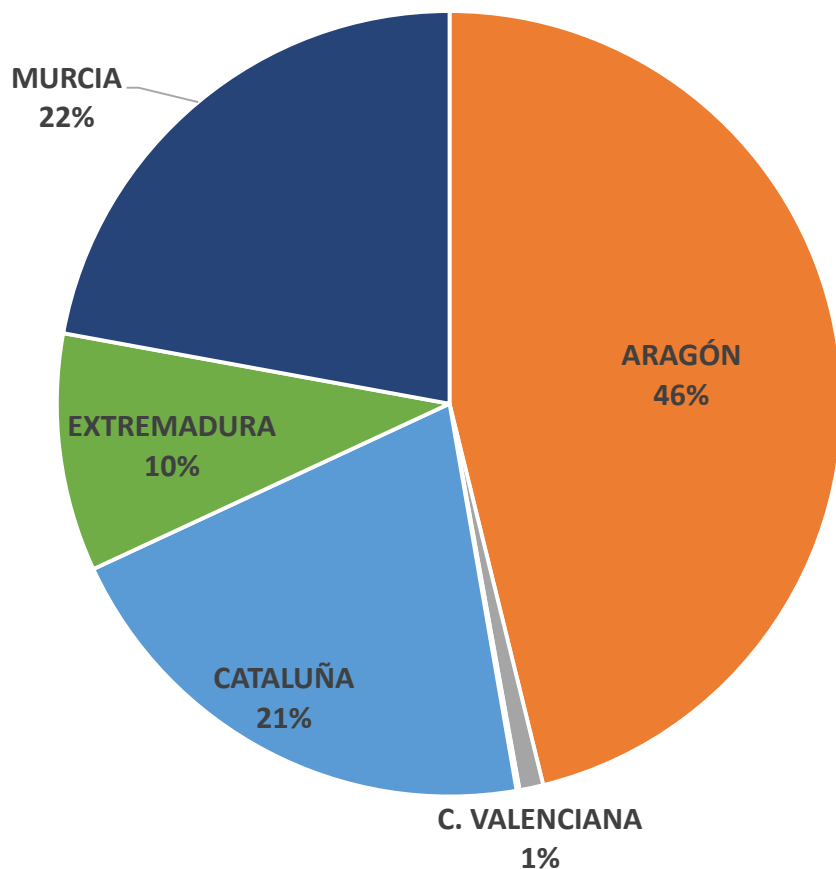
MINISTERIO DE AGRICULTURA, PESCA Y ALIMENTACIÓN

*Actualización de datos a 23/03/2021

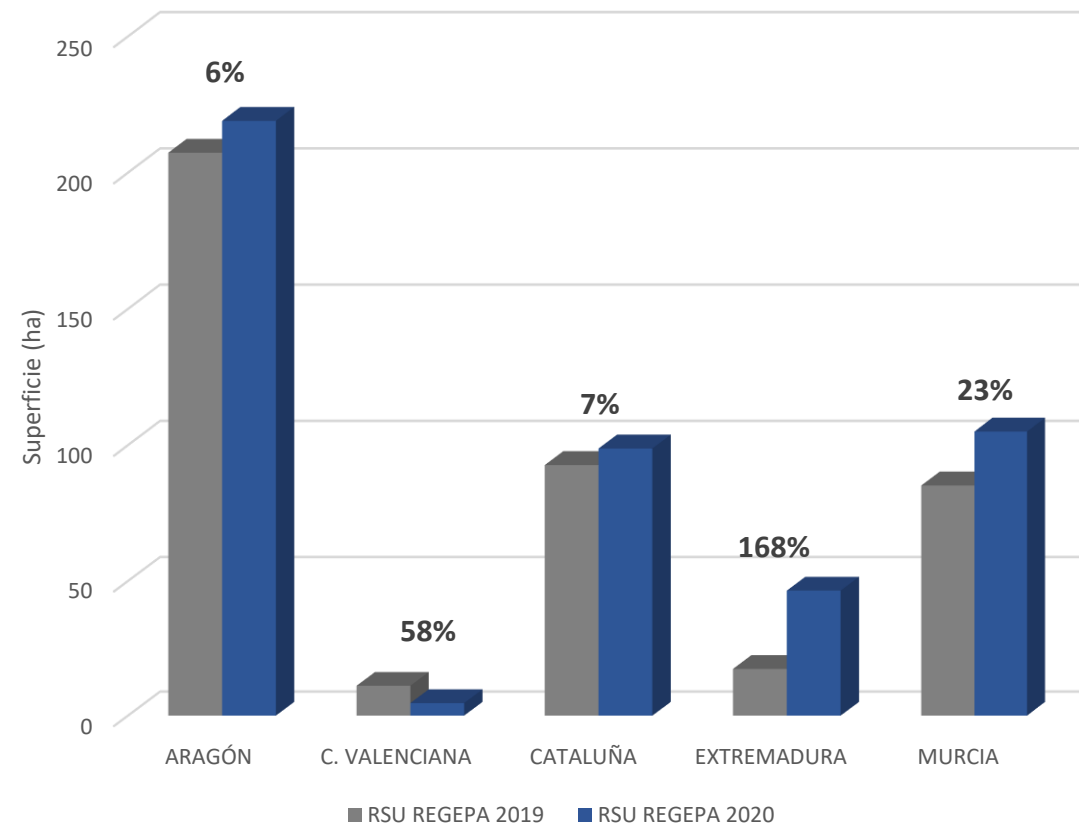
ANÁLISIS DE LA REALIDAD PRODUCTIVA DE FRUTA DE HUESO 2020

PLATERINA

Distribución autonómica de la superficie plantada



RSU REGEPA 2019 vs 2020



DATOS 2020: FRUTA DE HUESO

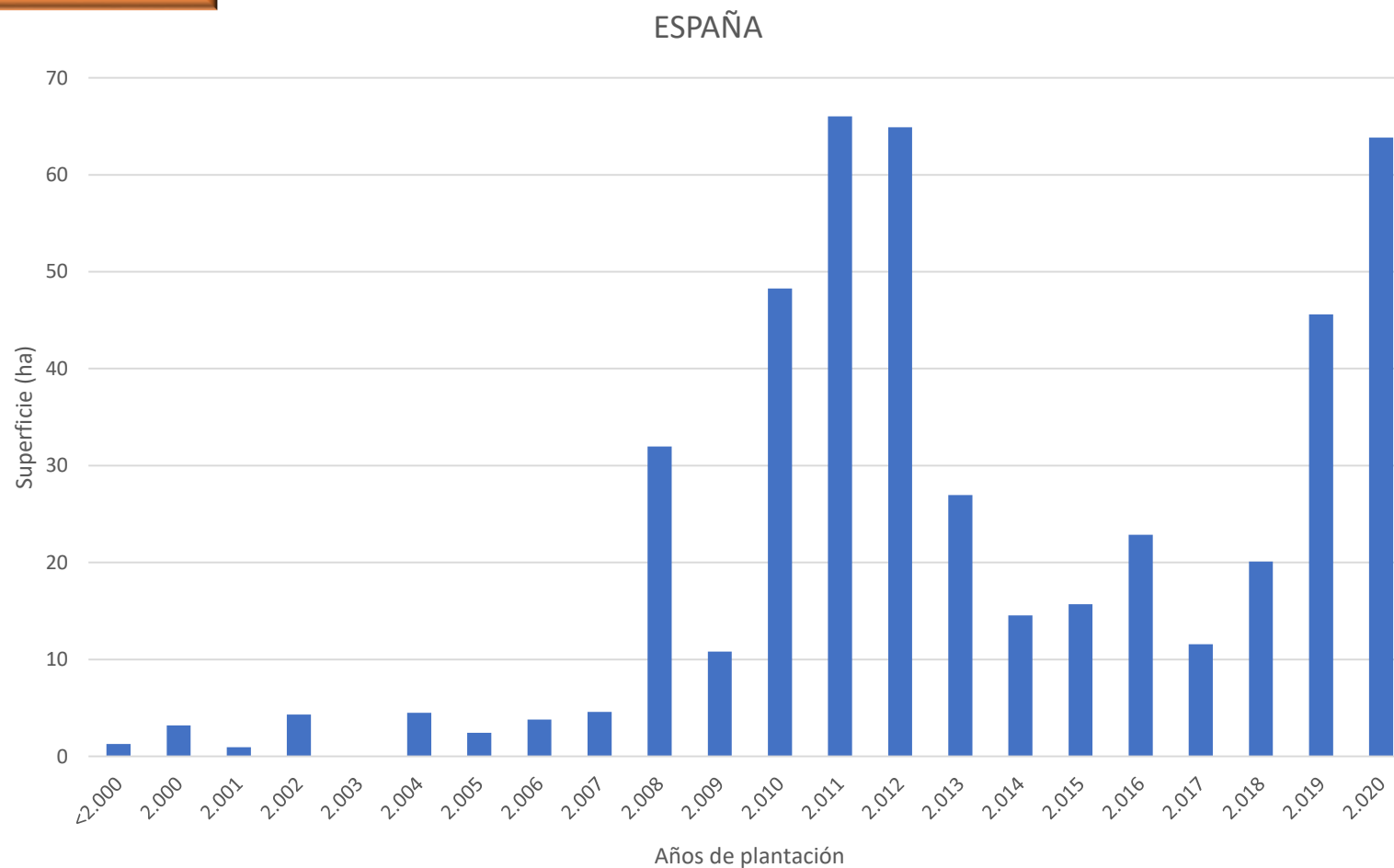
*Actualización de datos a 23/03/2021

ANÁLISIS DE LA REALIDAD PRODUCTIVA DE FRUTA DE HUESO 2020

AÑO DE PLANTACIÓN



PLATERINA



DATOS 2020: FRUTA DE HUESO

*Actualización de datos a 23/03/2021



GOBIERNO DE ESPAÑA

MINISTERIO DE AGRICULTURA, PESCA Y ALIMENTACIÓN

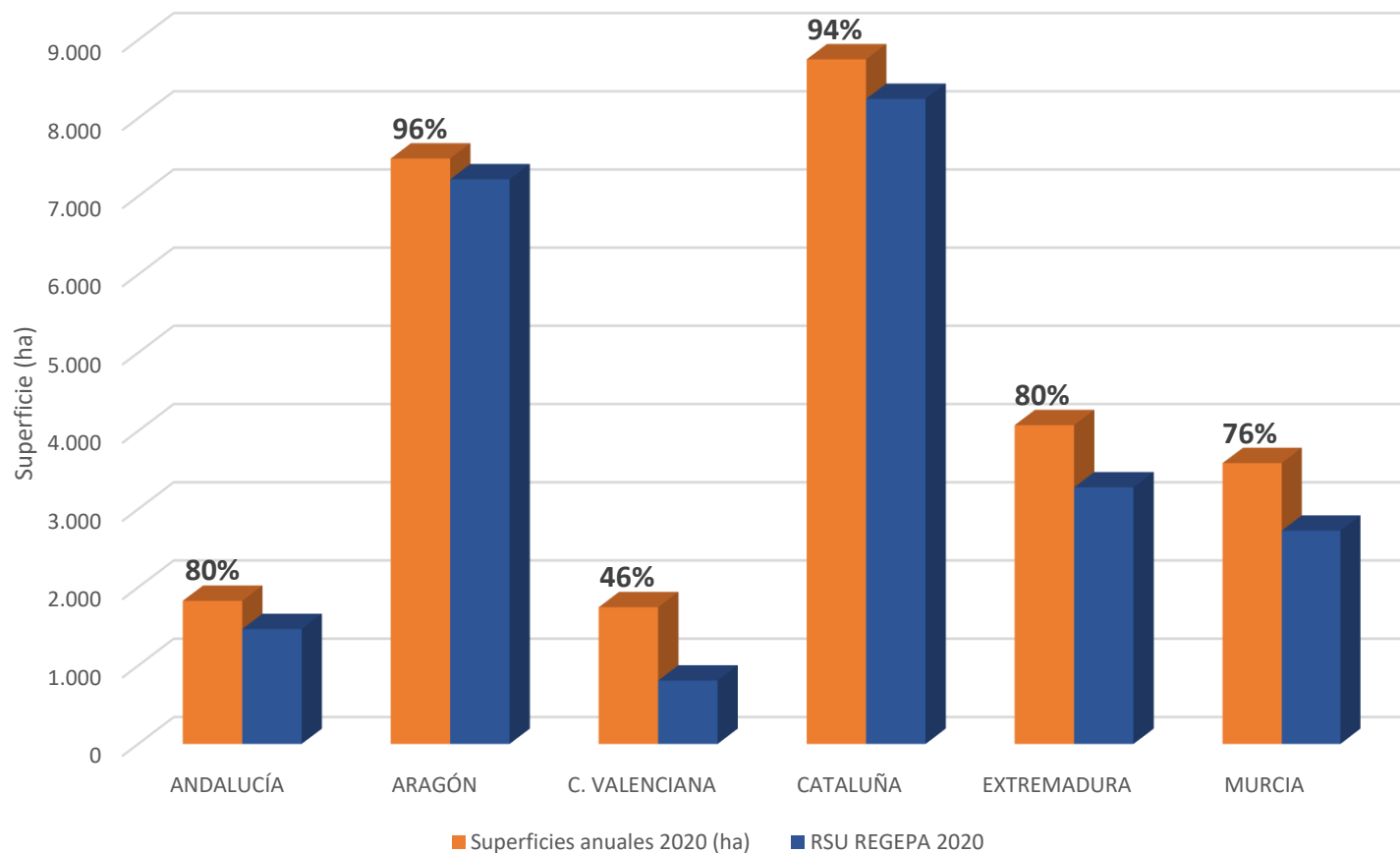
ANÁLISIS DE LA REALIDAD PRODUCTIVA DE FRUTA DE HUESO 2020



*El % es la relación entre Superficies anuales y RSU REGEPA (2020)

NECTARINA

Nectarino: Superficies anuales 2020 (ha) vs RSU REGEPA 2020



Superficies Anuales 2020: [Superficies y producciones anuales de cultivos \(mapa.gob.es\)](http://mapa.gob.es)

*Actualización de datos a 23/03/2021

DATOS 2020: FRUTA DE HUESO



GOBIERNO DE ESPAÑA

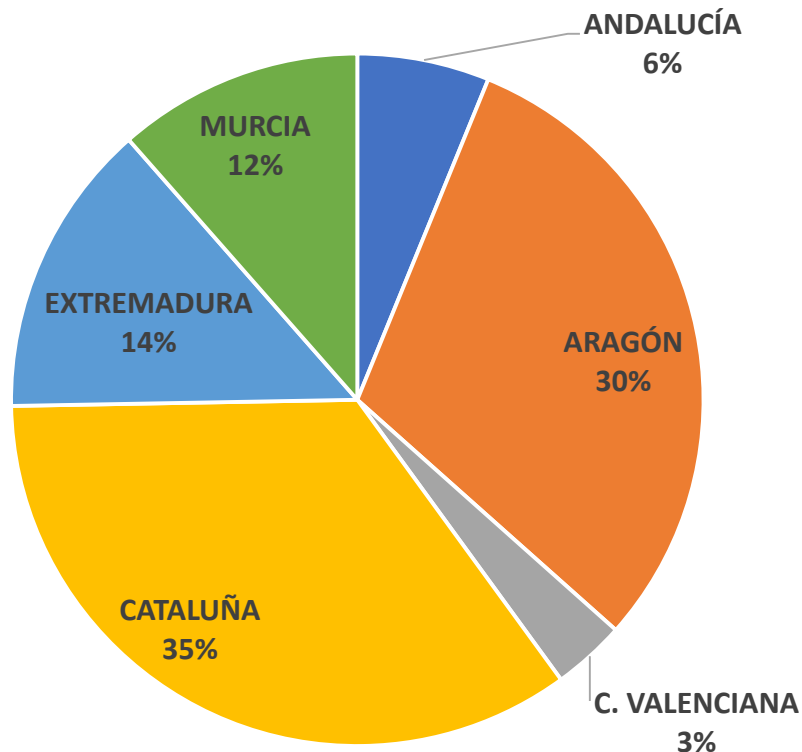
MINISTERIO DE AGRICULTURA, PESCA Y ALIMENTACIÓN

ANÁLISIS DE LA REALIDAD PRODUCTIVA DE FRUTA DE HUESO 2020

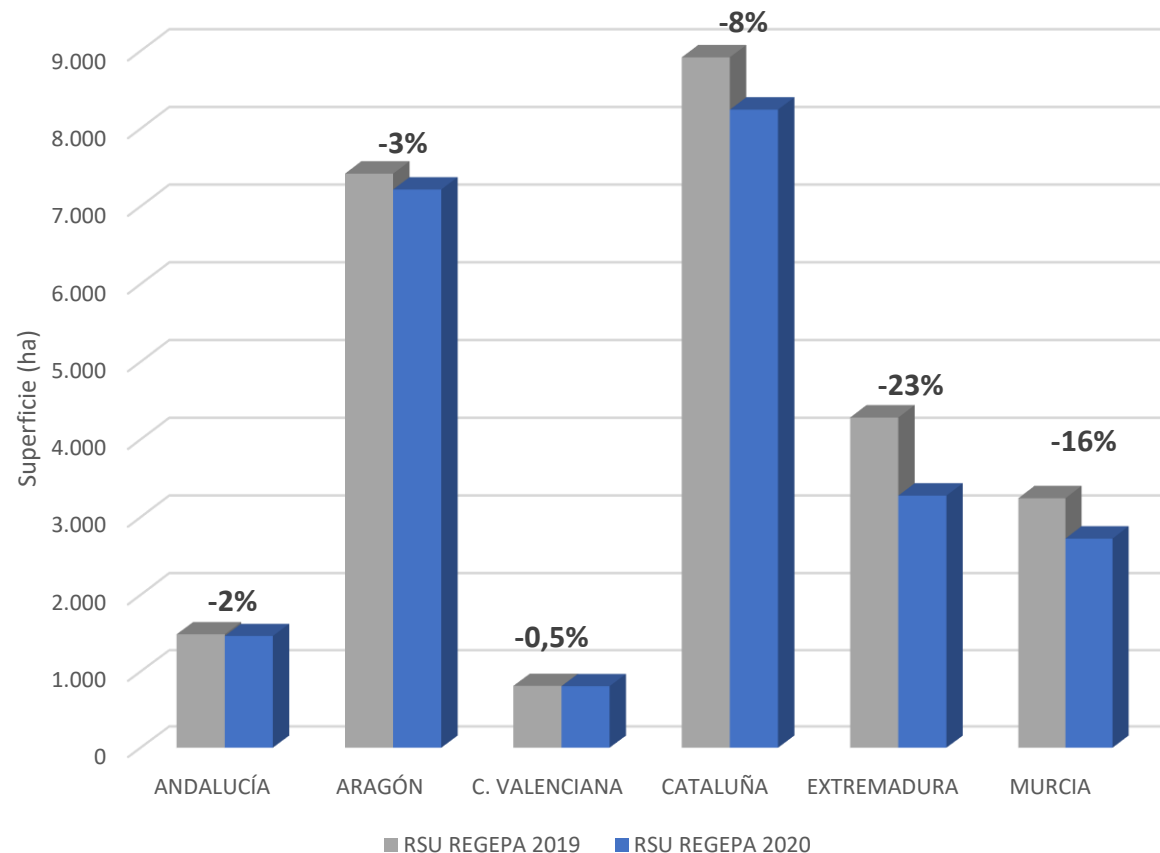


NECTARINA

Distribución autonómica de la superficie plantada



RSU REGEPA 2019 vs 2020



DATOS 2020: FRUTA DE HUESO

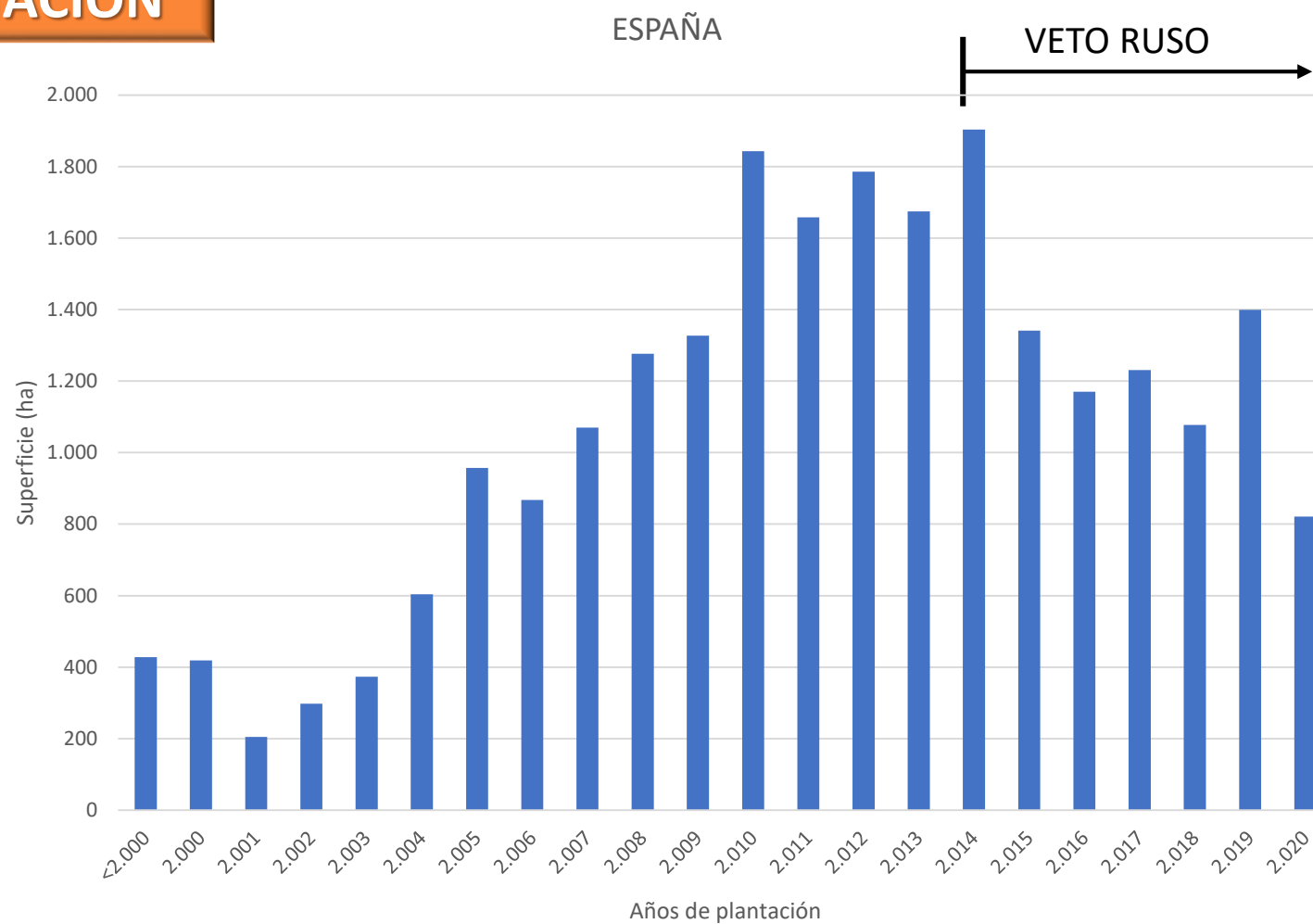
*Actualización de datos a 23/03/2021

ANÁLISIS DE LA REALIDAD PRODUCTIVA DE FRUTA DE HUESO 2020

AÑO DE PLANTACIÓN



NECTARINA



GOBIERNO DE ESPAÑA

MINISTERIO DE AGRICULTURA, PESCA Y ALIMENTACIÓN

DATOS 2020: FRUTA DE HUESO

*Actualización de datos a 23/03/2021

GRUPOS VARIETALES EN FRUTA DE HUESO

VARIETADES

NECTARINA



PULPA	PRECOCIDAD	2019	2020
Carne amarilla	Extratempрана	875	755
	Media estación	9.099	7.537
	Tardia	2.339	2.350
	Temprana	2.305	2.586
Carne blanca	Extratempрана	97	211
	Media estación	837	767
	Tardia	399	445
	Temprana	1.037	909
SIN CLASIFICAR		81	21
SIN INFO VARIEDAD		9.281	8.330
TOTAL SUPERFICIE FECA		26.350	23.911

VERDE	Aumenta en 2020
ROJO	Disminuye en 2020

DATOS 2020: FRUTA DE HUESO

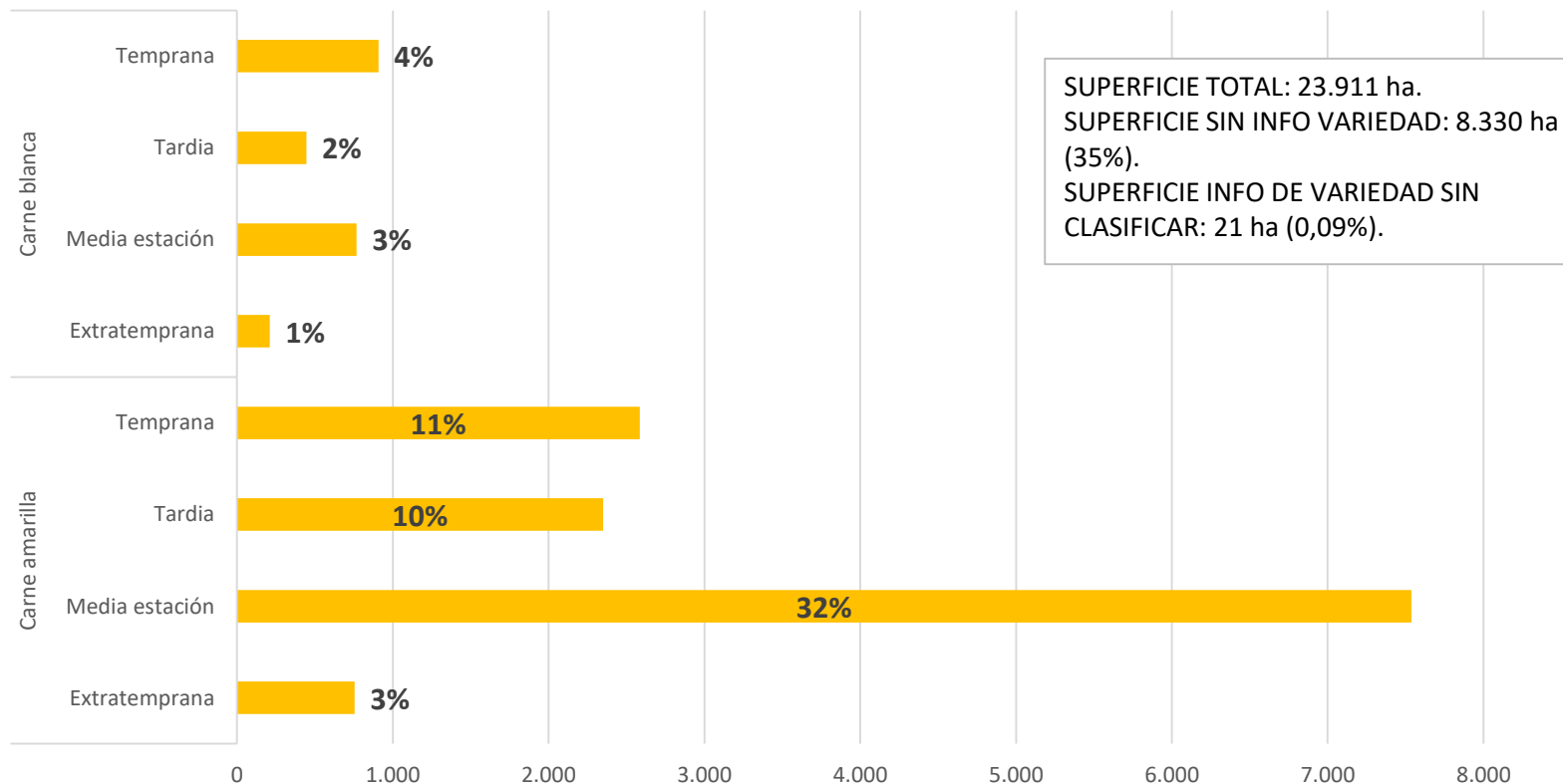
*Actualización de datos a 23/03/2021

GRUPOS VARIETALES EN FRUTA DE HUESO

VARIETADES



NECTARINOS: Superficie plantada según tipo de variedades (ha) RSU REGEPA
2020



NECTARINA



GOBIERNO DE ESPAÑA

MINISTERIO DE AGRICULTURA, PESCA Y ALIMENTACIÓN

*Actualización de datos a 23/03/2021

DATOS 2020: FRUTA DE HUESO

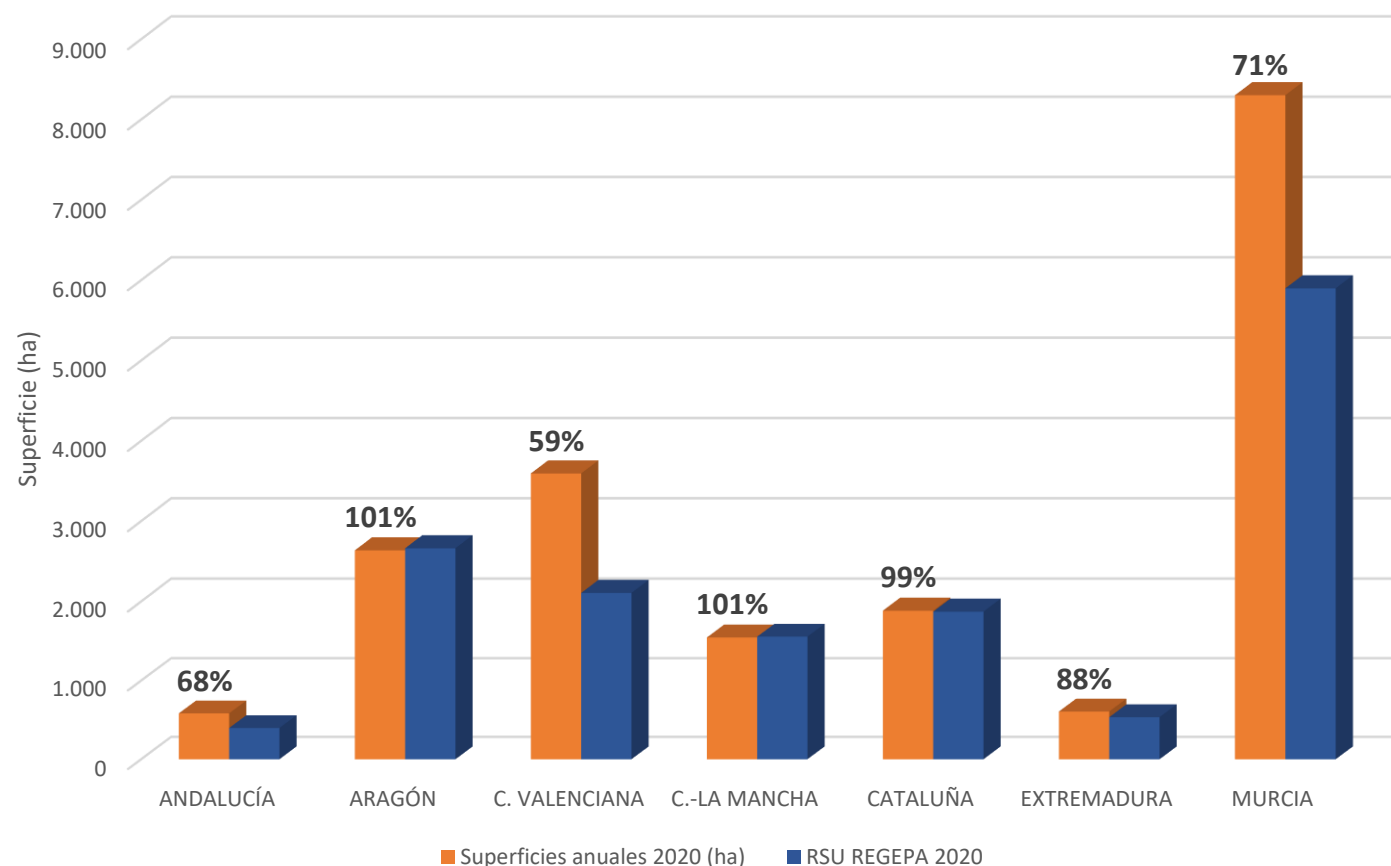
ANÁLISIS DE LA REALIDAD PRODUCTIVA DE FRUTA DE HUESO 2020

*El % es la relación entre Superficies anuales y RSU REGEPA (2020)

ALBARICOQUERO



Superficies anuales 2020 vs RSU REGEPA 2020



Superficies Anuales 2020: [Superficies y producciones anuales de cultivos \(mapa.gob.es\)](https://mapa.gob.es)

*Actualización de datos a 23/03/2021

DATOS 2020: FRUTA DE HUESO



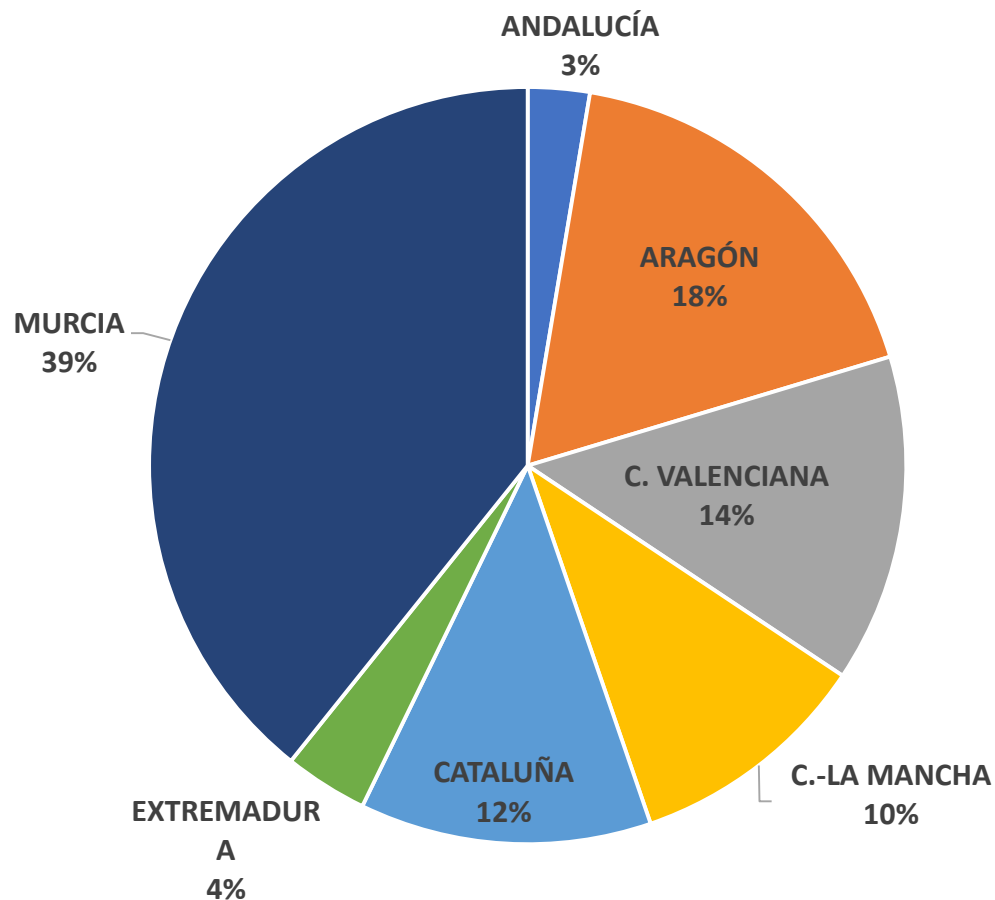
GOBIERNO DE ESPAÑA

MINISTERIO DE AGRICULTURA, PESCA Y ALIMENTACIÓN

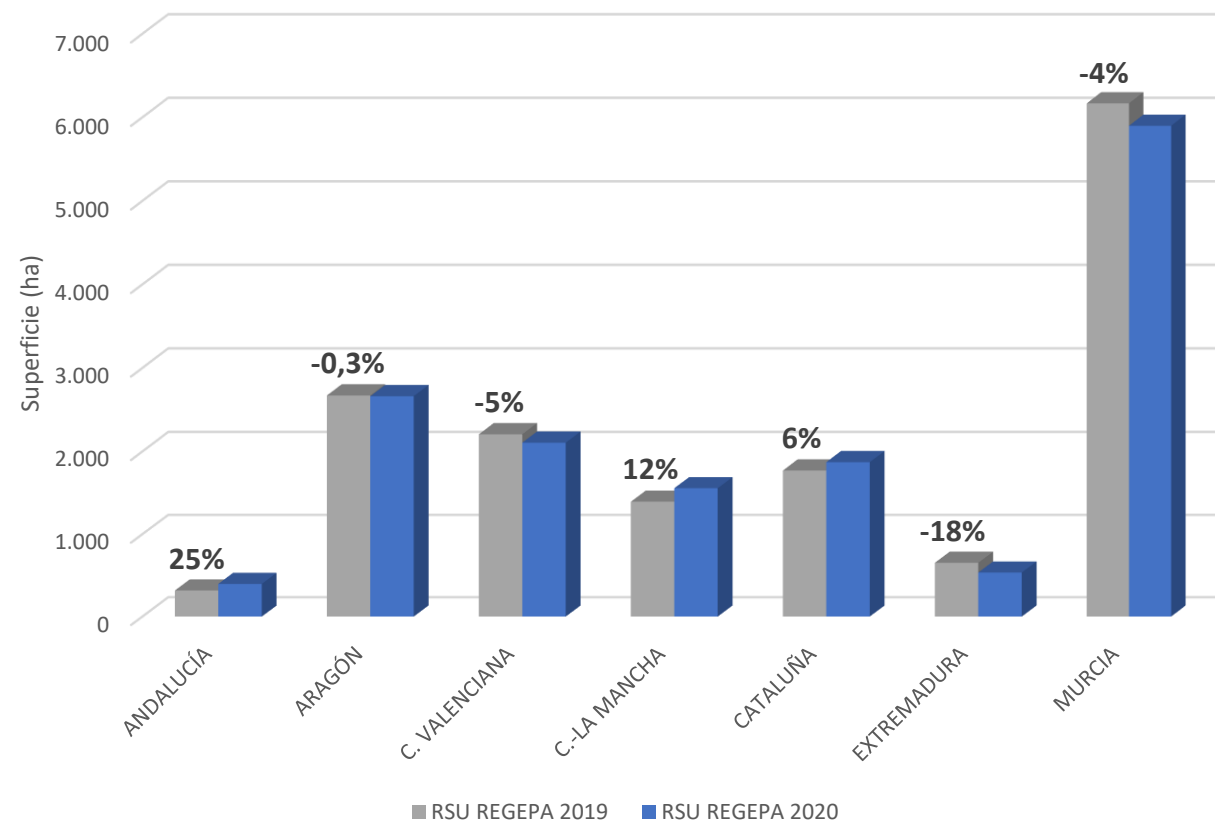
ANÁLISIS DE LA REALIDAD PRODUCTIVA DE FRUTA DE HUESO 2020

ALBARICOQUERO

Distribución autonómica de la superficie plantada



RSU REGEPA 2019 vs 2020



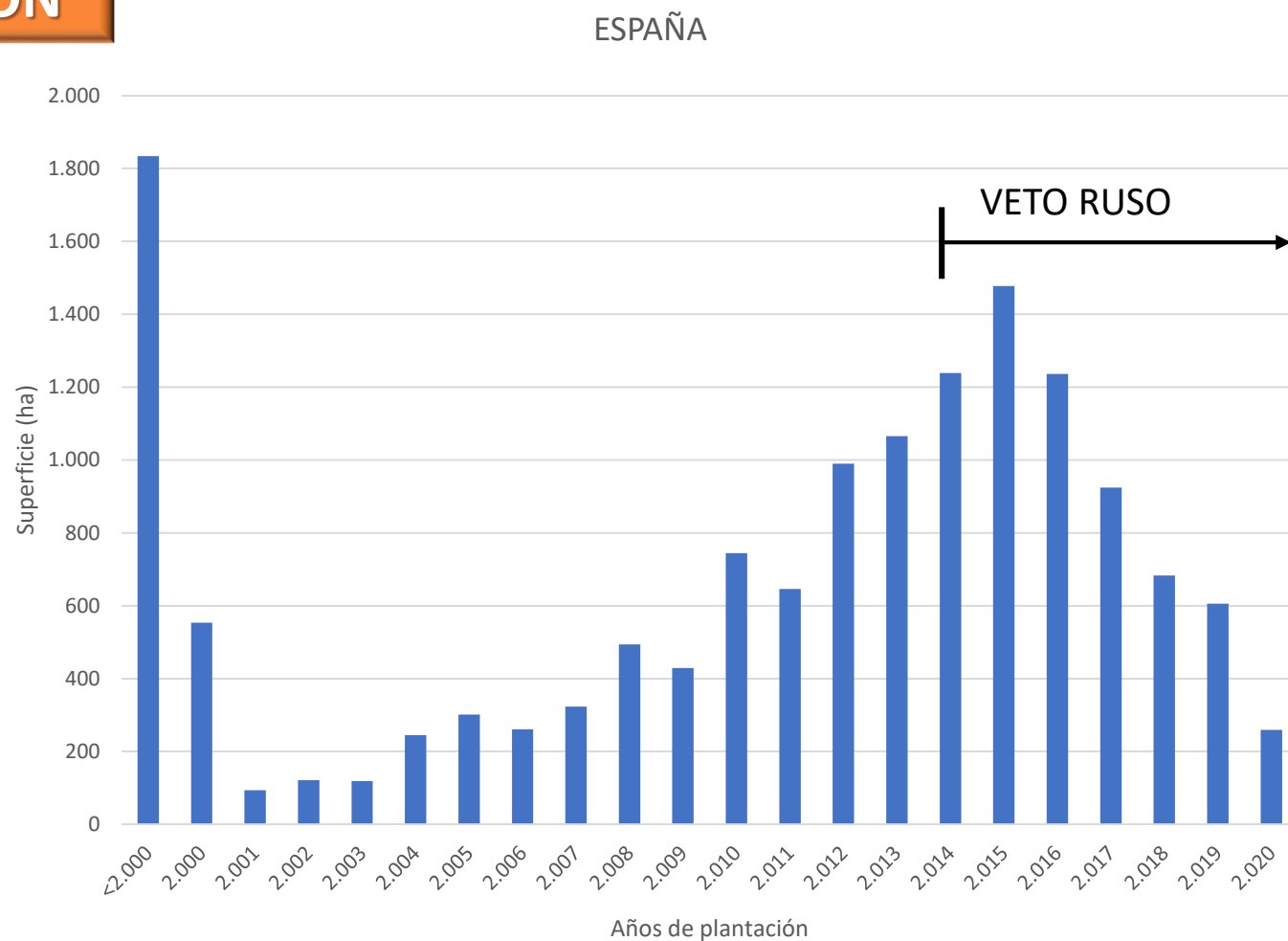
DATOS 2020: FRUTA DE HUESO

*Actualización de datos a 23/03/2021

ANÁLISIS DE LA REALIDAD PRODUCTIVA DE FRUTA DE HUESO 2020

AÑO DE PLANTACIÓN

ALBARICOQUERO



DATOS 2020: FRUTA DE HUESO

*Actualización de datos a 23/03/2021



GRUPOS VARIETALES EN FRUTA DE HUESO

VARIETADES

ALBARICOQUERO

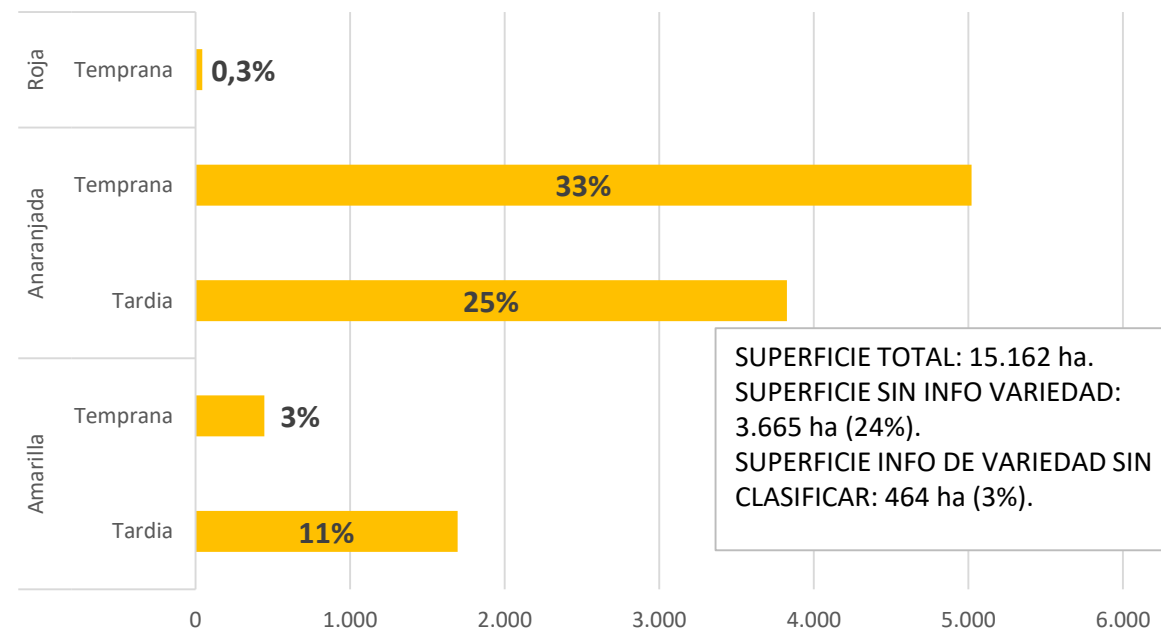
VERDE	Aumenta en 2020
ROJO	Disminuye en 2020

PIEL	PRECOCIDAD	2019	2020
Amarilla	Tardia	1.780	1.696
	Temprana	39	447
Anaranjada	Tardia	2.228	3.825
	Temprana	1.769	5.021
Roja	Temprana		44
SIN CLASIFICAR		6.596	464
SIN INFO VARIEDAD		2.910	3.665
TOTAL SUPERFICIE FEGA		15.322	15.162

Mejora importante de las hectáreas con variedades clasificadas según los grupos establecidos.



ALBARICOQUERO: Superficie plantada según tipo de variedades (ha) RSU REGEPA 2020

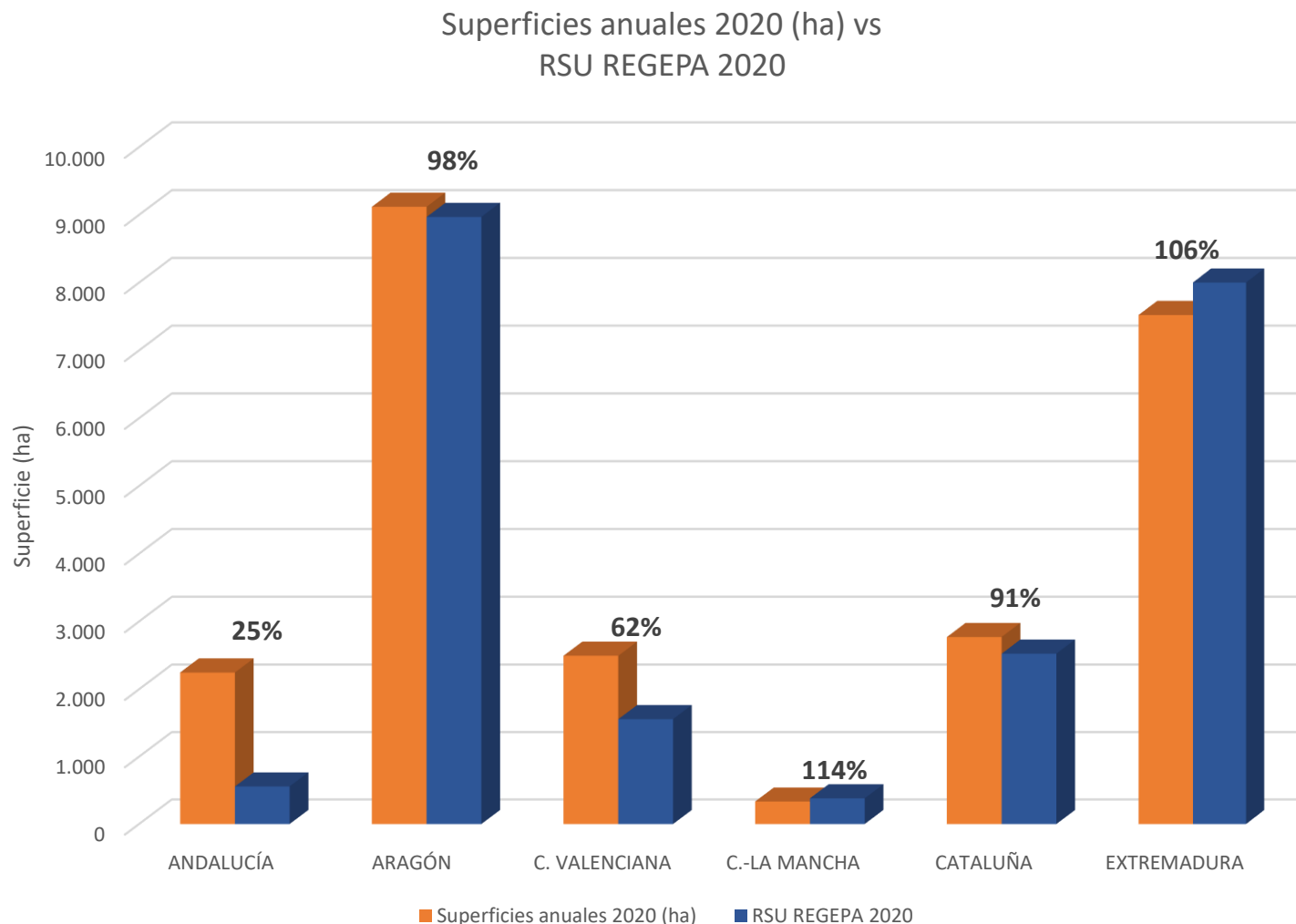


ANÁLISIS DE LA REALIDAD PRODUCTIVA DE FRUTA DE HUESO 2020

*El % es la relación entre Superficies anuales y RSU REGEPA (2020)



CEREZO



Superficies Anuales 2020: [Superficies y producciones anuales de cultivos \(mapa.gob.es\)](http://mapa.gob.es)

*Actualización de datos a 23/03/2021

DATOS 2020: FRUTA DE HUESO



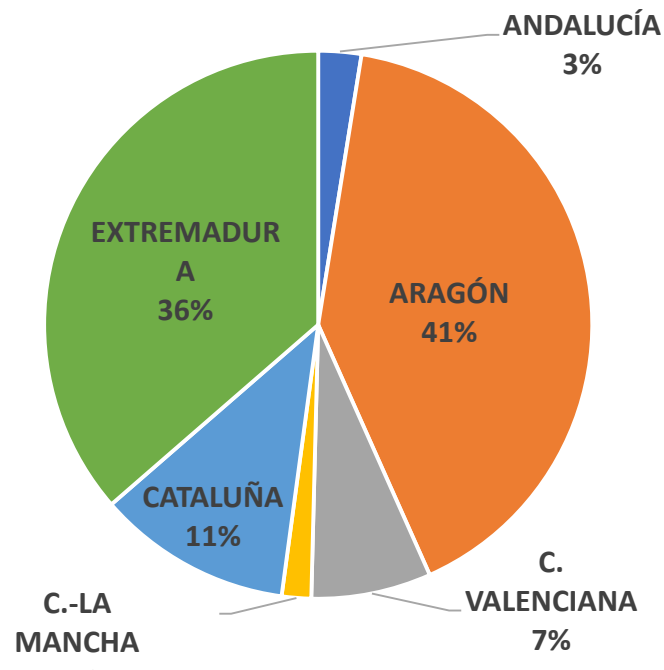
GOBIERNO DE ESPAÑA

MINISTERIO DE AGRICULTURA, PESCA Y ALIMENTACIÓN

ANÁLISIS DE LA REALIDAD PRODUCTIVA DE FRUTA DE HUESO 2020

CEREZO

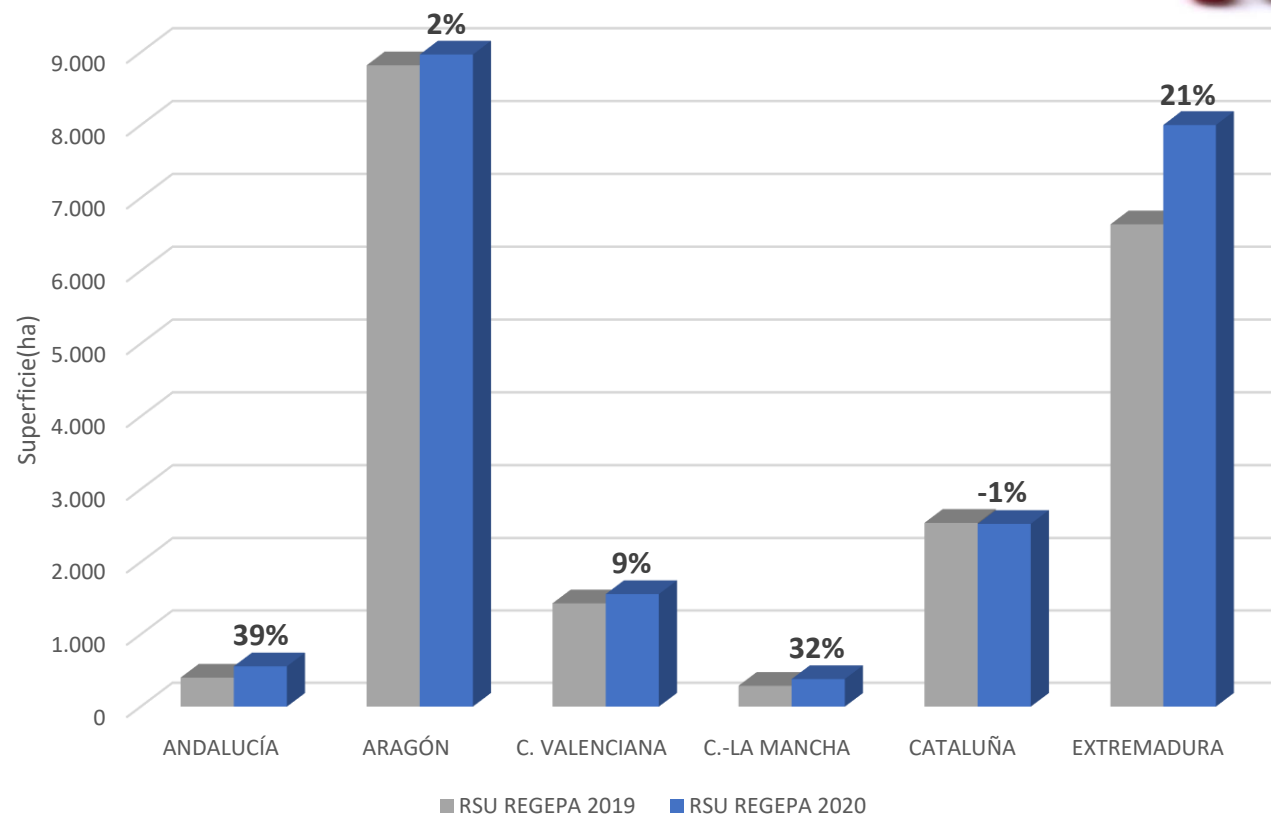
Distribución autonómica de la superficie plantada



La superficie recogida en el estudio de cereza ha aumentado en un 9%.



RSU REGEPA 2019 vs 2020



DATOS 2020: FRUTA DE HUESO

*Actualización de datos a 23/03/2021

ANÁLISIS DE LA REALIDAD PRODUCTIVA DE FRUTA DE HUESO 2020

AÑO DE PLANTACIÓN



CEREZO

ESPAÑA



Aragón



Extremadura



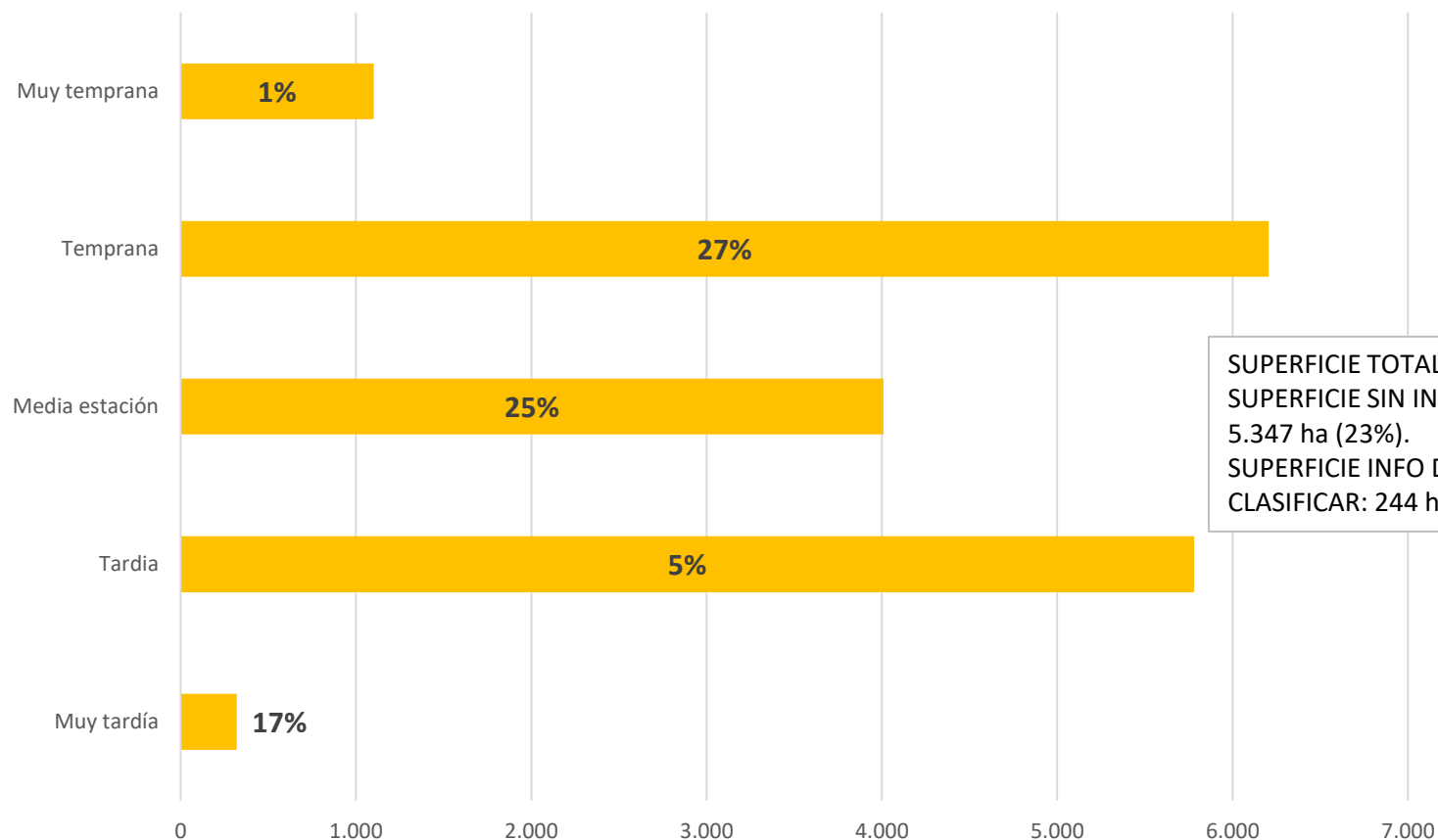
DATOS 2020: FRUTA DE HUESO

*Actualización de datos a 23/03/2021

GRUPOS VARIETALES EN FRUTA DE HUESO

VARIETADES

CEREZO: Superficie plantada según tipo de variedades (ha) RSU REGEPA 2020



SUPERFICIE TOTAL: 23.006 ha.
SUPERFICIE SIN INFO VARIEDAD:
5.347 ha (23%).
SUPERFICIE INFO DE VARIEDAD SIN
CLASIFICAR: 244 ha (1%).



CEREZO



GOBIERNO DE ESPAÑA

MINISTERIO DE AGRICULTURA, PESCA Y ALIMENTACIÓN

*Actualización de datos a 23/03/2021

DATOS 2020: FRUTA DE HUESO

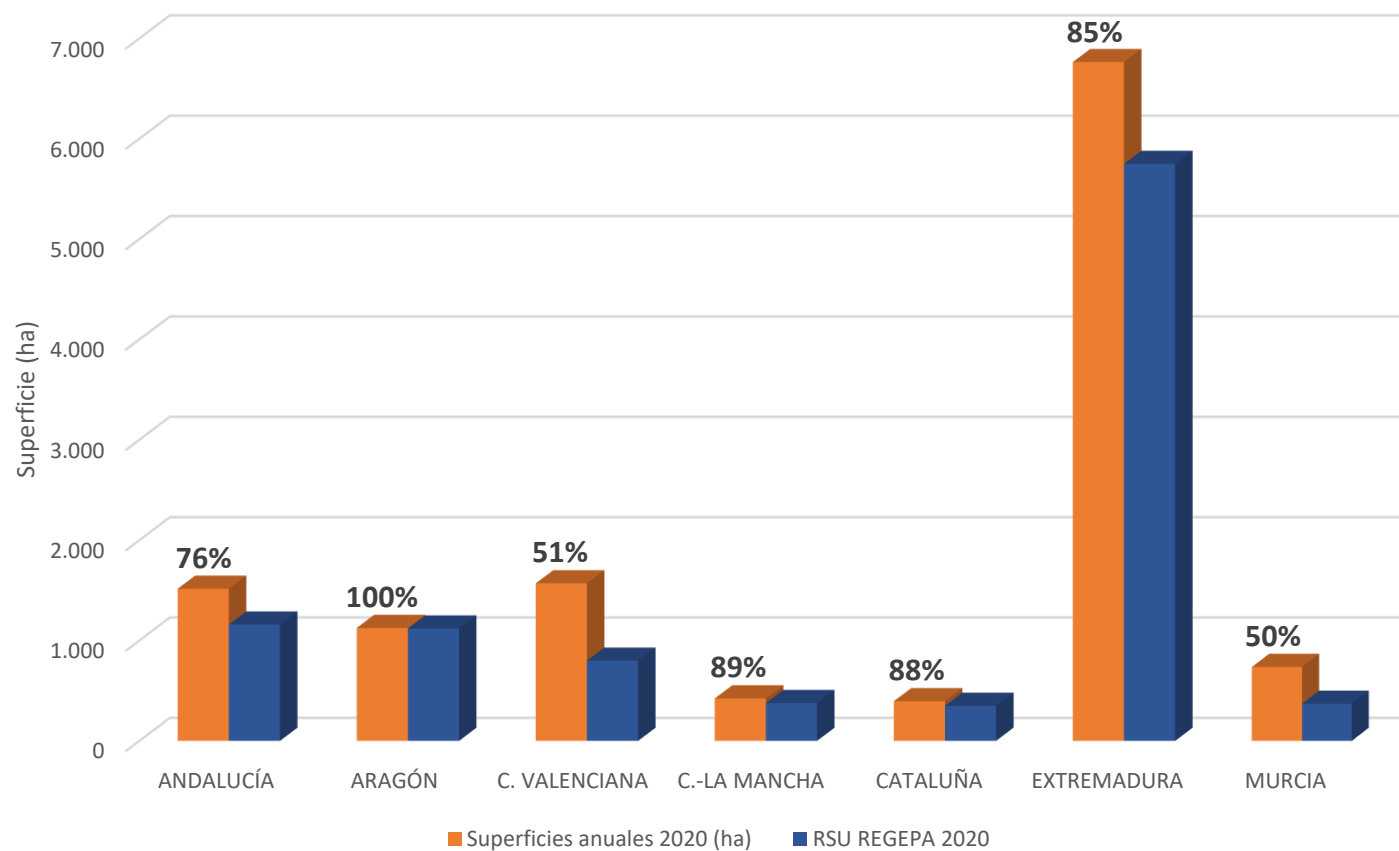
ANÁLISIS DE LA REALIDAD PRODUCTIVA DE FRUTA DE HUESO 2020



*El % es la relación entre Superficies anuales y RSU REGEPA (2020)

CIRUELO

Superficies anuales 2020 (ha) vs RSU REGEPA 2020



Superficies Anuales 2020: [Superficies y producciones anuales de cultivos \(mapa.gob.es\)](http://mapa.gob.es)

*Actualización de datos a 23/03/2021

DATOS 2020: FRUTA DE HUESO

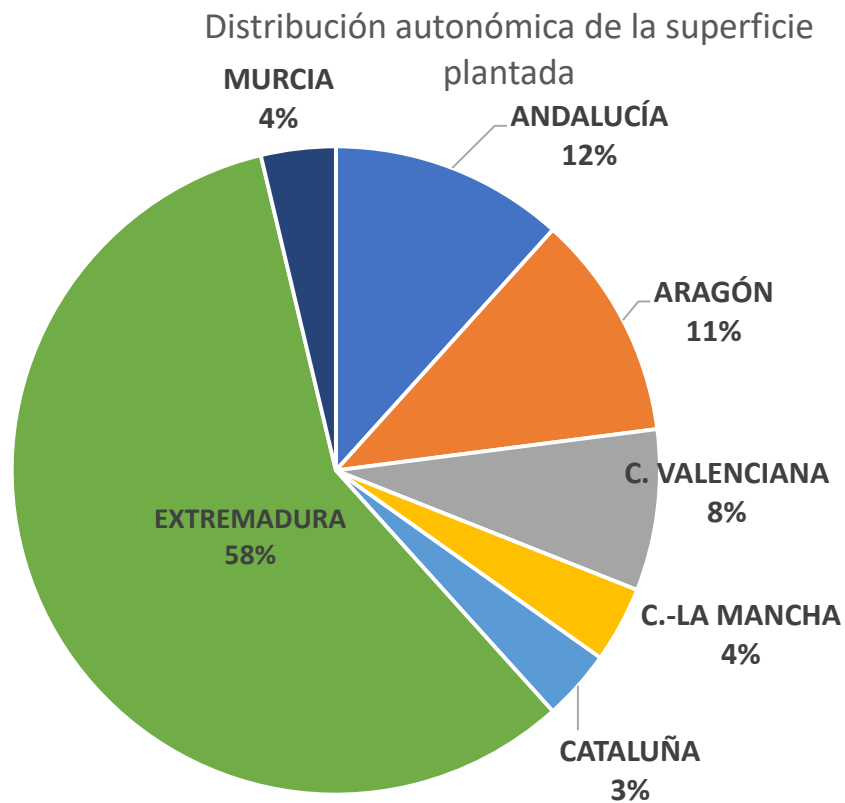


GOBIERNO DE ESPAÑA

MINISTERIO DE AGRICULTURA, PESCA Y ALIMENTACIÓN

ANÁLISIS DE LA REALIDAD PRODUCTIVA DE FRUTA DE HUESO 2020

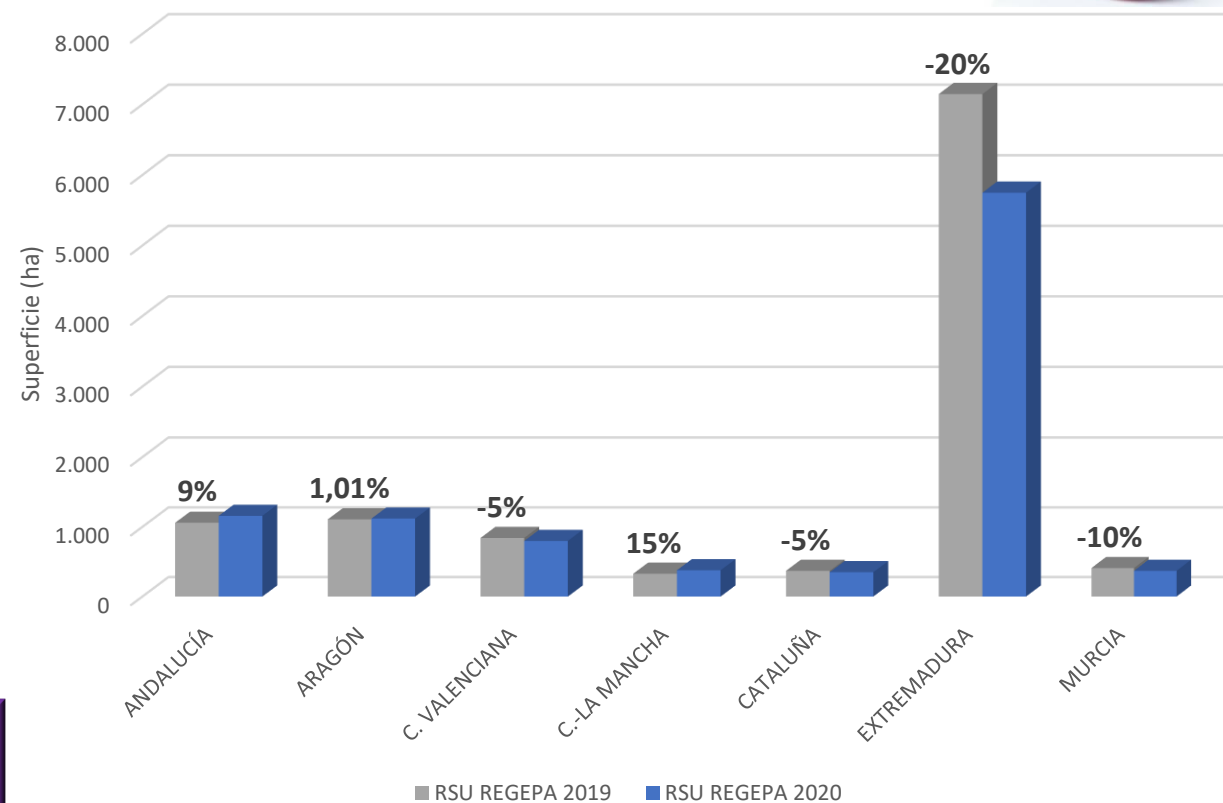
CIRUELO



Caída del 12% a nivel nacional en la superficie plantada de ciruela, destacando la bajada en Extremadura, principal región productora.



RSU REGEPA 2019 vs 2020



DATOS 2020: FRUTA DE HUESO



GOBIERNO DE ESPAÑA

MINISTERIO DE AGRICULTURA, PESCA Y ALIMENTACIÓN

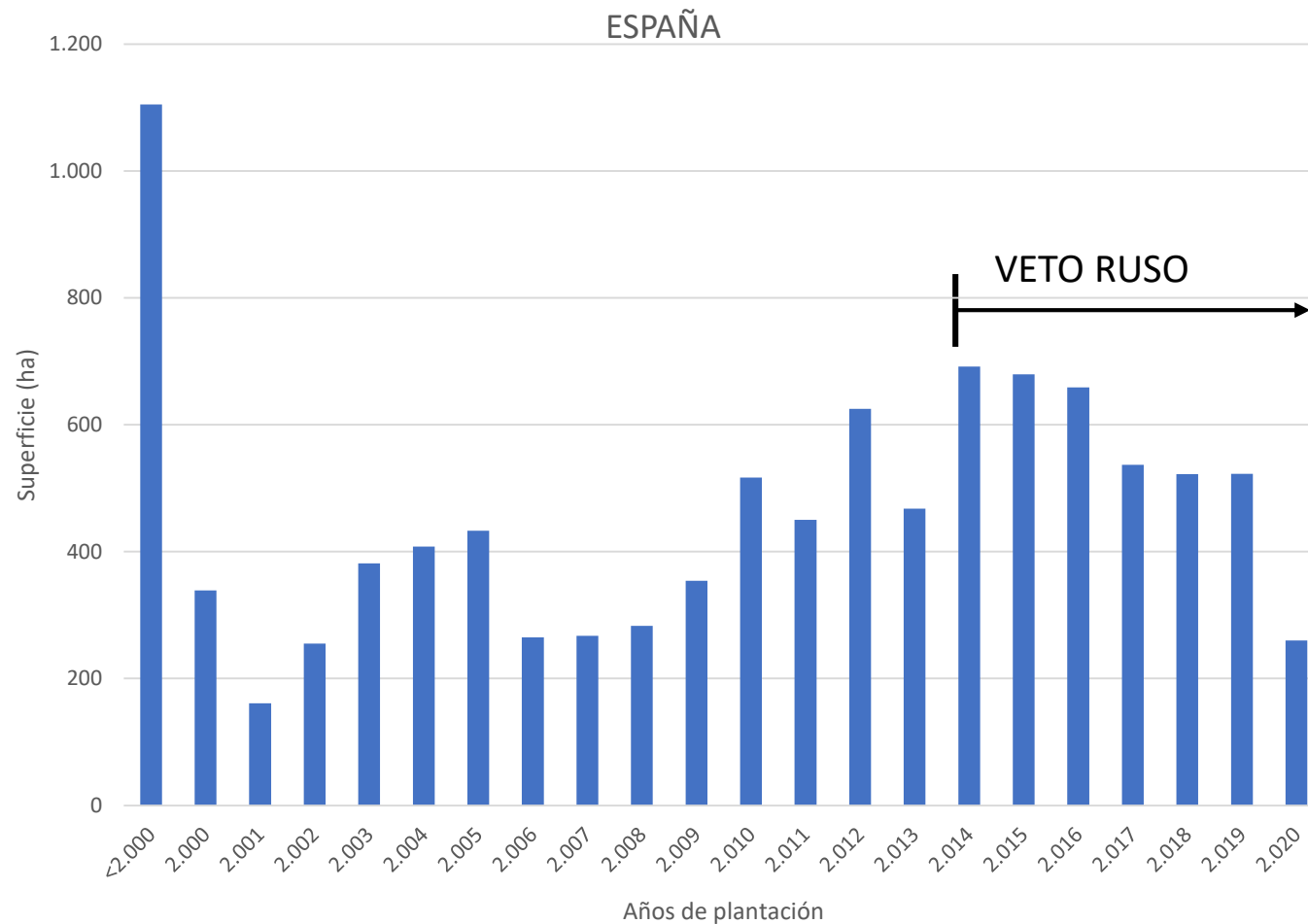
*Actualización de datos a 23/03/2021

ANÁLISIS DE LA REALIDAD PRODUCTIVA DE FRUTA DE HUESO 2020

AÑO DE PLANTACIÓN



CIRUELO



DATOS 2020: FRUTA DE HUESO

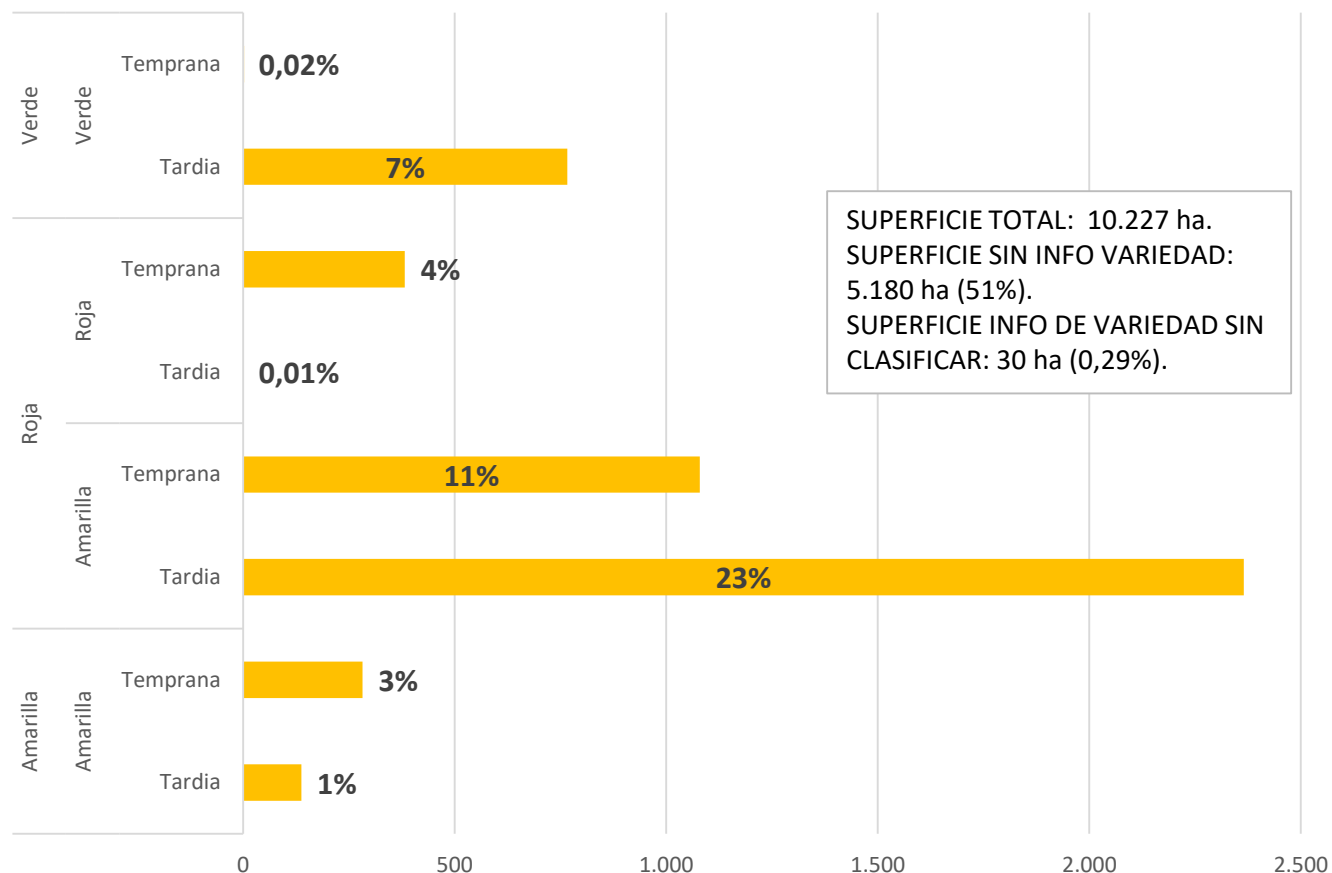
*Actualización de datos a 23/03/2021

GRUPOS VARIETALES EN FRUTA DE HUESO

VARIETADES

CIRUELO

CIRUELO: Superficie plantada según tipo de variedades (ha)
RSU REGEPA 2020



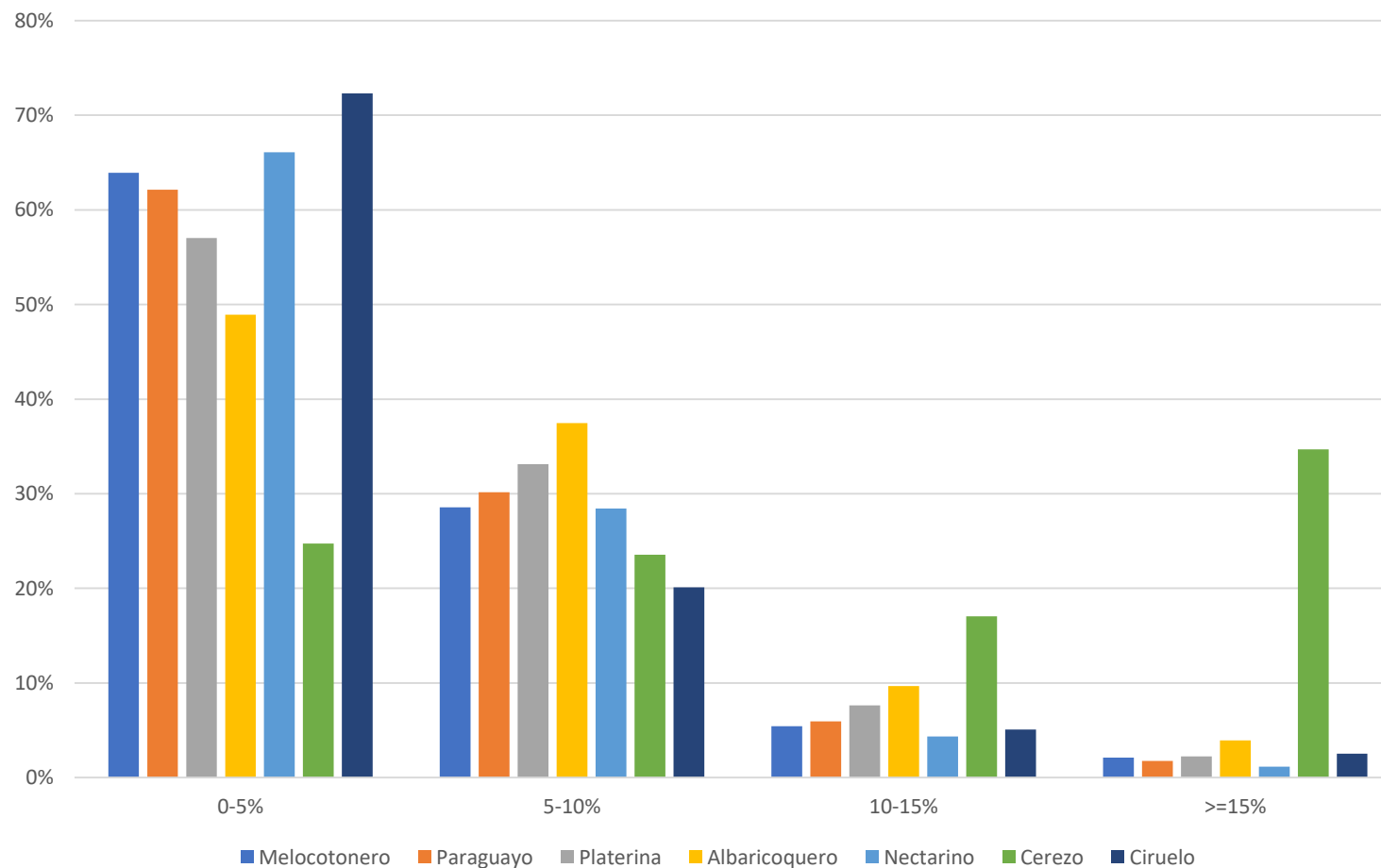
- Análisis de la pendiente de cultivo
- Estratificación de explotaciones



Análisis de la pendiente según el cultivo



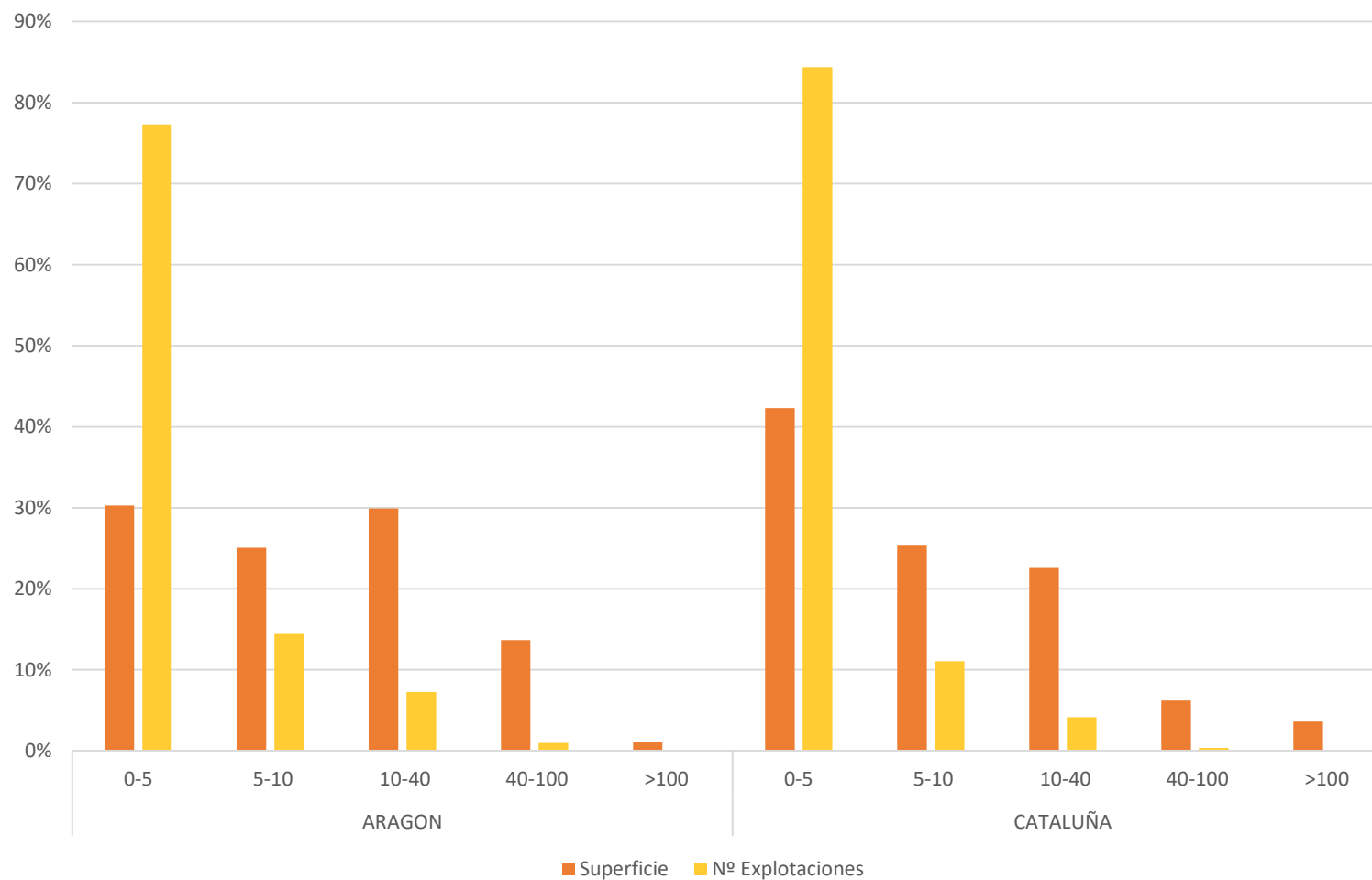
Distribución de la superficie por pendiente y producto (%)



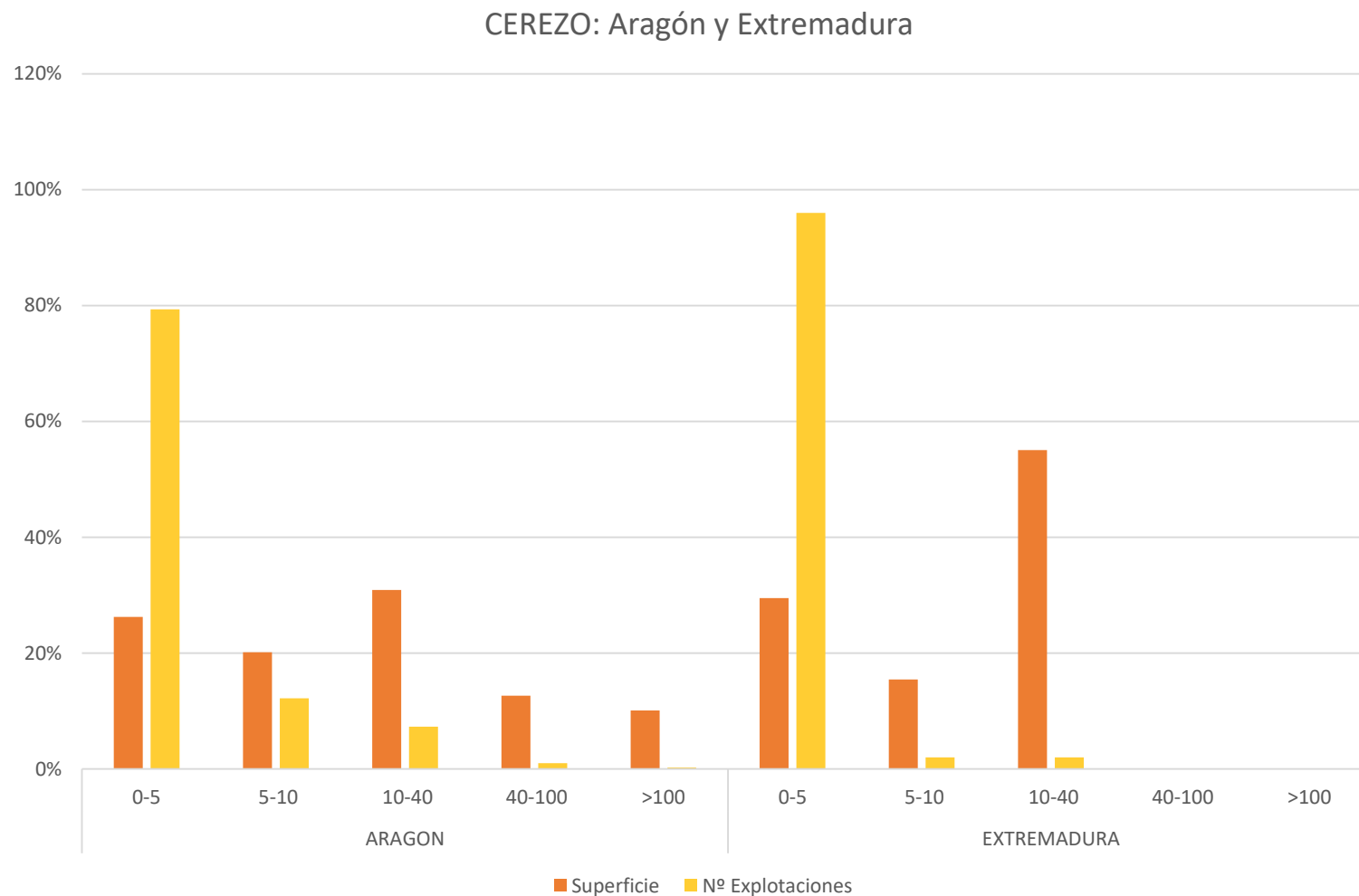
Estratificación de las explotaciones según el tamaño



MELOCOTONERO: Aragón y Cataluña



Estratificación de las explotaciones según el tamaño





GOBIERNO
DE ESPAÑA

MINISTERIO
DE AGRICULTURA, PESCA
Y ALIMENTACIÓN

DIRECCION GENERAL DE PRODUCCIONES Y
MERCADOS AGRARIOS

SUBDIRECCIÓN GENERAL DE FRUTAS Y
HORTALIZAS Y VITIVINICULTURA

Más información:

Poner el vínculo del Excel publicado.

