




LEYENDA

— Línea de base recta

Reservas

-  Reserva integral de Cabo Farrutx
-  Reserva marina de interés pesquero de Cala Ratjada
-  Zona de usos restringidos de Cala Agulla



DIRECCIONES ÚTILES

Secretaría General de Pesca Marítima.

C/ José Ortega y Gasset, nº 57

28006 Madrid

Tel.: 913 47 60 00

Fax: 913 47 60 46

Dependencia del Área Funcional de Agricultura y Pesca.

Subdelegación del Gobierno en Islas Baleares.

C/ Ciudad de Querétaro s/n

07071 Palma de Mallorca

Tel.: 971 989 420/425

Fax: 971 989 414

Consejería de Agricultura y Pesca del Gobierno de las

Islas Baleares

C/ Eusebi Estada, 145

07009 Palma de Mallorca

Tel.: 971 176100

Fax.: 971176159

Dirección General de Pesca de las Islas Baleares

C/ Foners, 10

07006 Palma de Mallorca

Tel.: 971 176100

Fax.: 971176157

Reservas marinas en internet: www.mapa.es/rmarinas/

Contacto: reservasmarinas@mapa.es

2007





CREACIÓN

El litoral de Levante de la Isla de Mallorca se caracteriza por unos recursos y una riqueza ecológica y pesquera, que permiten las pescas artesanales de un colectivo de jóvenes profesionales de la Cofradía de Cala Ratjada y Alcudia con una gran rotación anual de artes.

El Ministerio de Agricultura, Pesca y Alimentación junto con el Gobierno Balear, crean la reserva marina por **Orden Ministerial APA/961/2007**, de 3 de abril (B.O.E núm. 89 de 13 de abril) y por **Decreto 21/2007** del 23 de marzo (B.O.I.B núm. 48 del 31 de marzo).

DELIMITACION Y ZONAS

La reserva marina comprende las aguas exteriores de la zona delimitada por los siguientes puntos, de coordenadas referidas al Datum WGS – 84:

- a. 39°45,50' N; 003°19,20' E (Cala Mata)
- b. 39°52,15' N; 003°19,20' E
- c. 39°49,00' N; 003°26,50' E
- d. 39°42,15' N; 003°30,00' E
- e. 39°42,15' N; 003°27,45' E (Cala Pedruscada)

Zonas especiales.

1. Reserva integral de Cabo *Farrutx*: Porción de aguas exteriores comprendidas entre los meridianos de 03°21,00' E y 003°23,85' E y el paralelo de 39°49,00' N.
2. Zona de usos restringidos de Cala *Agulla*: zona comprendida entre la línea de costa, los paralelos de 39° 44,31'N y 39° 43,22' y limite exterior de la reserva marina.

OBJETIVOS DE LA RESERVA MARINA: Las pescas artesanales

El fin de la reserva marina es la protección, regeneración y el desarrollo de los recursos de interés pesquero para el mantenimiento de pesquerías sostenibles que permitan a los pescadores artesanales de la zona preservar su modo de vida tradicional.

La reserva permite realizar otras actividades de bajo impacto ambiental, (buceo autónomo, rutas en barco, educación ambiental, etc.) que contribuyen al desarrollo económico de las poblaciones locales.

La experiencia del MAPA en más de 20 años creando reservas marinas de interés pesquero, demuestra que, al margen de la regeneración de los recursos de interés pesquero, mejora sensiblemente la biodiversidad de la zona: "recuperación de especies", mejora de la cobertura vegetal y protección de los habitats marinos incluyendo las zonas de refugio, cría y alevinaje.

EL MEDIO MARINO

La costa está formada por numerosos acantilados de origen calcáreo caracterizados por la formación de cuevas submarinas. El litoral combina zonas rocosas con playas de arena fina, algunas de ellas consideradas vírgenes.

Los fondos marinos comprendidos en la reserva son variados y de gran valor ecológico y pesquero. La zona noroccidental de la reserva se caracteriza por la presencia uniforme de una extensa y frondosa pradera de *Posidonia oceanica* asentada sobre fondo rocoso, sucedida por fondos duros coralígenos y de maerl muy bien estructurados y conservados. La parte nororiental presenta unos fondos más fragmentados alternando fondos blandos con manchas dispersas de pradera de *Posidonia oceanica*, fondos de arena muy desarrollados frente a las playas, fondos detríticos costeros y precoralígenos.

COMUNIDADES BIOLÓGICAS

Las principales comunidades biológicas se desarrollan alrededor de las praderas de *Posidonia oceanica* consideradas como zonas de elevada producción biológica y de refugio y alevinaje de numerosas especies de interés pesquero. Otras comunidades muy representadas en la zona son las de fondos rocosos duros que cuentan con la presencia de mero (*Epinephelus marginatus*), cabracho (*Scorpaena scrofa*) y corvallo (*Sciaena umbra*) como especies icticas destacadas junto con crustáceos como la langosta roja (*Palinurus elephas*), la cigarra (*Scyllarides latus*) y el bogavante (*Homarus gammarus*). Destaca la presencia de fondos coral (*Coryphaena hippurus*) y el calamar (*Loligo vulgaris*) en la época de verano-otoño, ambas especies muy apreciadas comercialmente.

MEDIOS

Para preservar toda la riqueza biológica y pesquera, la Secretaría General de Pesca Marítima ha dotado a la reserva de un servicio de guardapescas para ejercer labores de vigilancia con una embarcación rígida de 11,05 m de eslora "Luz Murube". La reserva posee también un vehículo (ROV) para realizar filmaciones submarinas.

DECÁLOGO DE UNA RESERVA MARINA

1. Estás en una reserva marina de interés pesquero creada para mantener una tradición milenaria y artesanal, respetando y protegiendo ecosistemas, especies y entorno... en beneficio de todos.
2. Las reservas marinas de interés pesquero representan un compromiso que garantiza la continuidad de una pesca sostenible tradicional y artesanal.

3. Las reservas marinas de interés pesquero cuidan y protegen todas las especies que viven dentro del área de la reserva, no sólo las de interés pesquero.
4. Estos espacios comprenden áreas de reserva integral dedicadas exclusivamente a la regeneración e investigación... en beneficio de todos.
5. Las reservas marinas de interés pesquero generan vida más allá de sus límites, una realidad contrastada denominada "Efecto Reserva".
6. Respetar, mantener y cuidar implica una labor de información y control: las personas que prestan estos servicios buscan tu colaboración. Infórmate y sigue las indicaciones.
7. Estás en un espacio protegido en el que conviven tradición, conservación, ocio y futuro: ayúdanos a preservarlo.
8. Mantén este espacio como te gustaría encontrarlo y mejóralo, con tu ayuda podemos... en beneficio de todos.
9. Extiende tus cuidados a los espacios no protegidos, respeta las tallas mínimas y no consumas "pezqueñines".
10. Proteger y conservar este espacio es labor de todos, los que disfrutamos de su entorno, no sólo para nuestro disfrute, sino para el de futuras generaciones, una labor de muchos... en beneficio de todos.

Reservas Marinas de Interés Pesquero, GARANTIA DE FUTURO

Con tu ayuda podemos... EN BENEFICIO DE TODOS