



Iglesia de Prases



Prados a la salida de Cillero



Iglesia de San Martín de Toranzo

## BALNEARIO DE ALCEDA

Este establecimiento, inaugurado en julio del 2001, cuenta con todas las comodidades de un moderno hotel. Se encuentra ubicado en un gran parque de árboles centenarios al lado del río Pas, en el mismo pueblo de Alceda. Su especial situación, en el epicentro geográfico de Cantabria, permite al viajero disfrutar de las aguas termales, además de ofrecer en su entorno cercano, alguno de los lugares turísticos más significativos de esta comunidad.

## 1b.

El camino cruza Vejoris y tras atravesar los prados y campos de cultivos que encuentra a su paso, entra en San Martín de Toranzo.

## 1c.

Una vez allí, continúa hasta un cruce al final del pueblo, que toma por una carretera asfaltada en dirección oeste, dejando a su paso la iglesia, el parque y la bolera. Posteriormente continúa hasta llegar a un puente de hierro verde con suelo de madera, por donde, de nuevo, cruza el río Pas.

## 1d.

A la salida del puente, la ruta continúa río arriba, pasando junto a un aserradero. Más adelante, llega hasta el

## 2a.

El trayecto continúa por una recta larga y paralela a la orilla del río hasta su encuentro con un cruce, donde es preciso tomarlo en dirección Corvera. Tras pasar cerca de unas naves industriales, entra en el pueblo. La ruta supera un cruce y se dirige entre las casas de esta localidad hasta alcanzar una nueva bifurcación donde prosigue hacia la N-623.

## 2b.

El trayecto continúa por una recta larga y paralela a la orilla del río hasta su encuentro con un cruce, donde es preciso tomarlo en dirección Corvera. Tras pasar cerca de unas naves industriales, entra en el pueblo. La ruta supera un cruce y se dirige entre las casas de esta localidad hasta alcanzar una nueva bifurcación donde prosigue hacia la N-623.

## 2c.

La senda atraviesa la carretera, continuando de frente entre un edificio y un muro hasta alcanzar otro cruce, donde se desvía a la izquierda por un camino de hierba entre muros.

## 2a.

La ruta comienza junto a la iglesia de Prases, en un camino asfaltado, que baja con una fuerte pendiente, entre robles, higueras y eucaliptos. Esta ruta llega a un primer cruce, donde se desvía para seguir por una senda de asfalto, situada a la orilla del río Pas, que ofrece al excursionista un hermoso panorama del valle de Toranzo.

## 2b.

Entre sauces, fresnos, alisos, chopos, avellanos y madroños, el camino llega a la piscina municipal de Ontaneda. Sigue hasta un cruce, donde se encuentra de nuevo con el parque de la Alceda, a partir del cual prosigue por carretera asfaltada hasta el final. La ruta bordea la zona verde hasta un cruce desde el que se accede al balneario de Alceda, donde termina esta ruta circular.

## 2c.

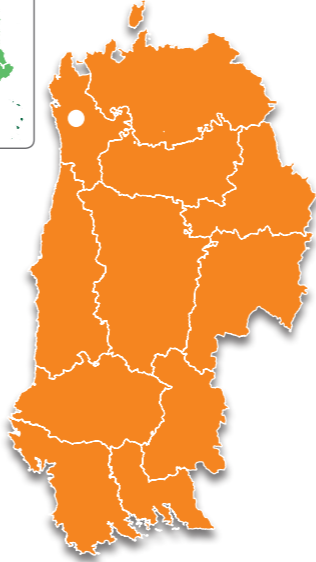
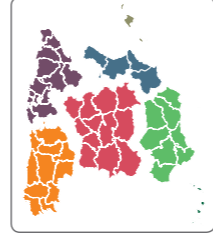
Entre sauces, fresnos, alisos, chopos, avellanos y madroños, el camino llega a la piscina municipal de Ontaneda. Sigue hasta un cruce, donde se encuentra de nuevo con el parque de la Alceda, a partir del cual prosigue por carretera asfaltada hasta el final. La ruta bordea la zona verde hasta un cruce desde el que se accede al balneario de Alceda, donde termina esta ruta circular.

## 2d.

Por último, el trayecto discurre entre prados hasta llegar a la iglesia de Prases, donde se une con el punto de partida y concluye su recorrido.



## SECTOR NOROESTE PENINSULAR



## BREZOS Y AVELLANOS EN UN VALLE ABIERTO AL FUTURO

El valle de Toranzo perteneció, como Señorío, a los Marqueses de Aguilar de Campoó, Condes de Castañeda.

Corvera de Toranzo es un municipio de la Comunidad Autónoma de Cantabria, situado en la cuenca del Pas en el valle de Toranzo, comarca de Pas-Miera, también denominada Valles Pasiegos, que limita al norte, con Puenteviego; al sur, con Luená; al este, con Santiuirde de Toranzo y al oeste, con Arenas de Iguña, Anievas y San Felices de Buelna.



## SECTOR NOROESTE PENINSULAR CAMINO NATURAL VALLE DE TORANZO

El gran atractivo de Corvera de Toranzo es su rico patrimonio natural y artístico. Cabe destacar la ribera del río Pas, con un cauce fluvial rico en truchas y salmones, y los montes Cildá y Espina del Gallego, escenarios de las guerras cántabras donde sobresale su arquitectura civil, en concreto, las casonas y palacios blasonados.

El Camino Natural del valle de Toranzo presenta dos rutas que permiten al viajero un mejor conocimiento de sus paisajes, naturaleza y tradiciones:

### 1- RUTA DE ONTANEDA

La ruta inicia su recorrido en la CA-602, al lado del parque situado junto al balneario de Alceda. Discurre por la carretera que bordea el parque, cruzando el puente de Vejoris sobre el río Pas para continuar hacia la izquierda por la misma carretera, entre prados ganaderos que conforman el paisaje del valle.

El camino cruza Vejoris y tras atravesar los prados y campos de cultivos que encuentra a su paso, entra en San Martín de Toranzo.

Una vez allí, continúa hasta un cruce al final del pueblo, que toma por una carretera asfaltada en dirección oeste, dejando a su paso la iglesia, el parque y la bolera. Posteriormente continúa hasta llegar a un puente de hierro verde con suelo de madera, por donde, de nuevo, cruza el río Pas.


A la salida del puente, la ruta continúa río arriba, pasando junto a un aserradero. Más adelante, llega hasta el

NPO

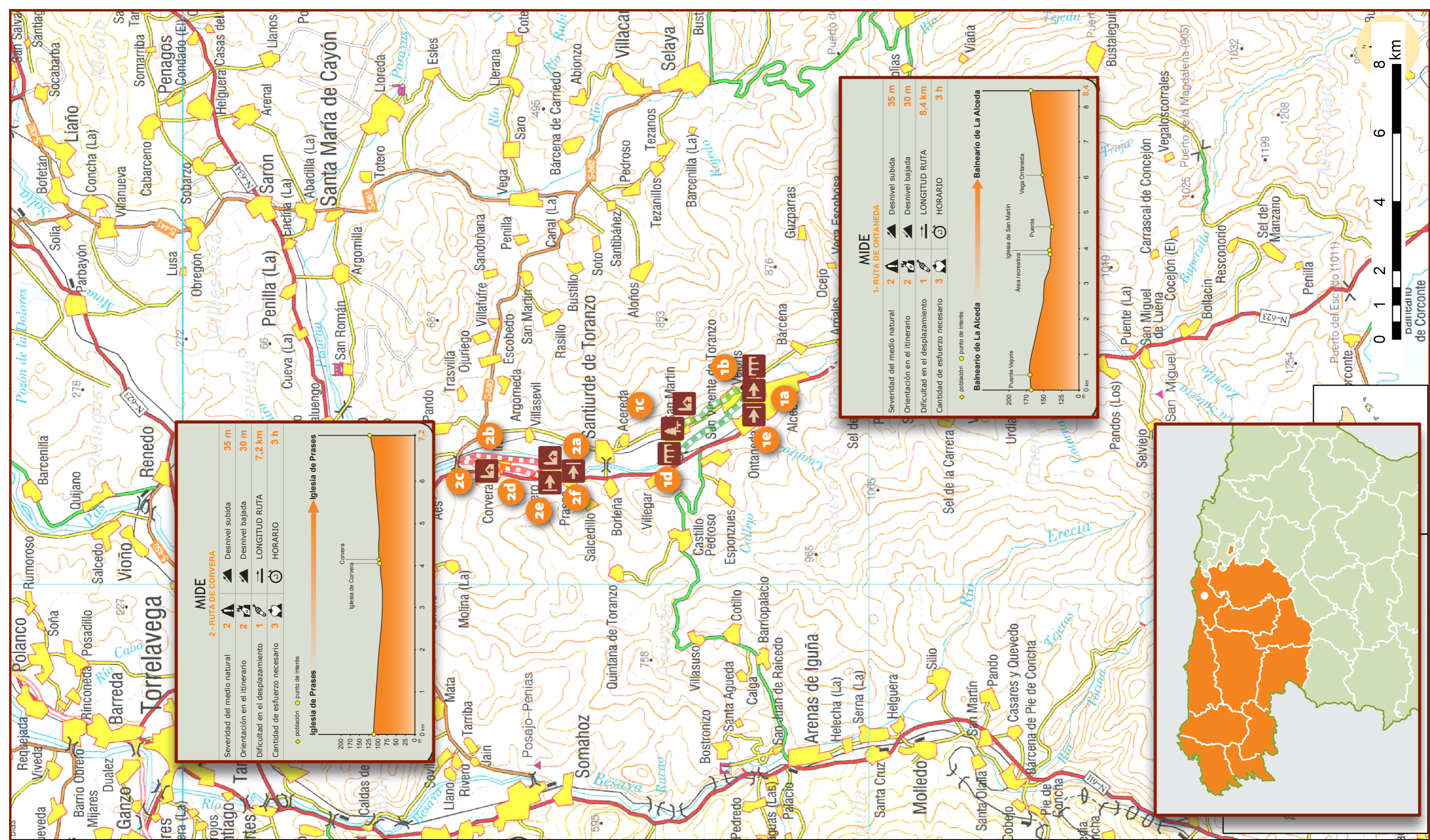
942 20 83 08

TELÉFONOS DE INTERÉS:

- Consejería de Turismo de Cantabria:







**MIDE**  
2 - RUTA DE CORVERA

|                                 |   |   |                 |        |
|---------------------------------|---|---|-----------------|--------|
| Severidad del medio natural     | 2 | ▲ | Desnivel subida | 35 m   |
| Orientación en el itinerario    | 2 | ▲ | Desnivel bajada | 30 m   |
| Dificultad en el desplazamiento | 1 | 🚶 | LONGITUD RUTA   | 7,2 km |
| Cantidad de esfuerzo necesario  | 3 | 🕒 | HORARIO         | 3 h    |

● población    ● punto de interés

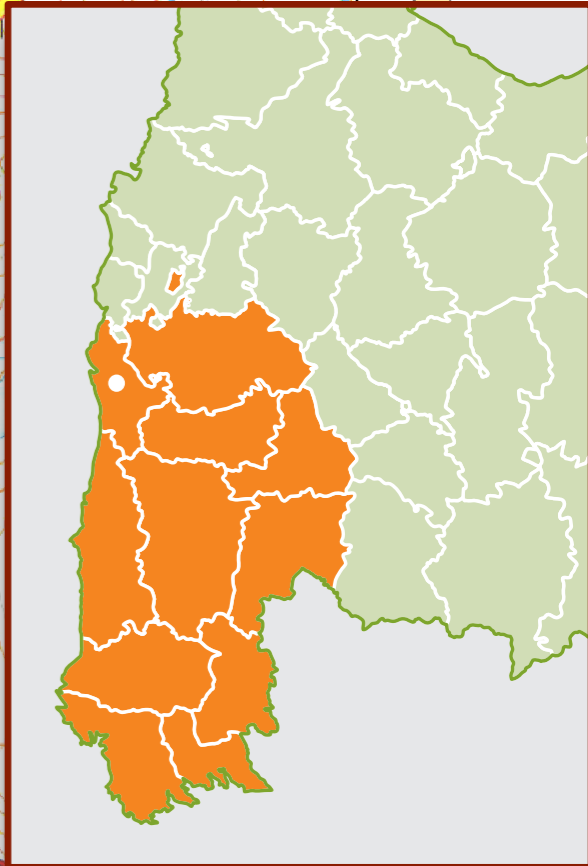
Iglesia de Prases → Iglesia de Corvera

**MIDE**  
1 - RUTA DE ONTANEDA

|                                 |   |   |                 |        |
|---------------------------------|---|---|-----------------|--------|
| Severidad del medio natural     | 2 | ▲ | Desnivel subida | 35 m   |
| Orientación en el itinerario    | 2 | ▲ | Desnivel bajada | 30 m   |
| Dificultad en el desplazamiento | 1 | 🚶 | LONGITUD RUTA   | 8,4 km |
| Cantidad de esfuerzo necesario  | 3 | 🕒 | HORARIO         | 3 h    |

● población    ● punto de interés

Balneario de La Alceda → Balneario de La Alceda



SECTOR NOROESTE PENINSULAR



# CAMINO NATURAL VALLE DE TORANZO

- Inicio de la ruta
- Fin de la ruta
- Área de descanso
- Puente
- Edificio religioso