

NRPO

DE

967 59 61 00

967 36 00 01

**TELÉFONOS DE INTERÉS:**

- Ayuntamiento de Albacete
- Ayuntamiento de Balazote

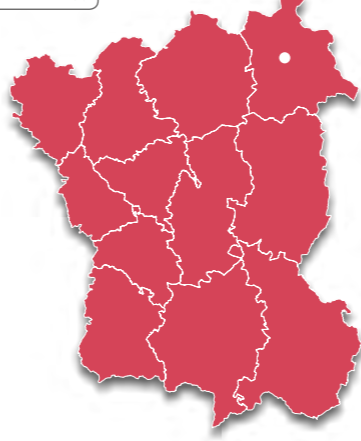
# CAMINO NATURAL VÍA VERDE SIERRA DE ALCARAZ. TRAMO ALBACETE A BALAZOTE

Partiendo de la capital albaceteña y aprovechando en la mayor parte de su trazado la plataforma del inconcluso ferrocarril Baeza-Utiel, el camino atraviesa la llanura manchega entre campos baldíos, tierras de secano sembradas de cereales, cultivos de regadío y zonas de monte bajo, hasta llegar al puente sobre el río Miron, cerca de Balazote. Durante el trayecto se pueden contemplar, todavía en buen estado de conservación, las diversas obras de fábrica construidas para el ferrocarril, así como los edificios de las proyectadas estaciones de San Jorge y Las Santanas, que nunca llegaron a prestar servicio debido a la paralización de las obras en 1963.

## A TRAVÉS DE LA LLANURA ALBACETEÑA



Guía de  
**Caminos  
Naturales**  
de España



SECTOR  
**CENTRO PENINSULAR**

## SECTOR CENTRO PENINSULAR CAMINO NATURAL VIA VERDE SIERRA DE ALCARAZ. TRAMO ALBACETE A BALAZOTE

1. Este tramo del Camino Natural de la Sierra de Alcaraz comienza en el centro urbano de Albacete, junto al parque de la Fiesta del Árbol. Este Camino Natural comparte sus primeros 5,9 kilómetros, con distintos tramos del Camino Natural del Canal de María Cristina y sus ramales.
2. El camino discurre por la margen izquierda del canal de María Cristina cruzando la carretera N-430 por un paso subterráneo. Posteriormente, el recorrido llega al paraje “El Palo”, donde se podrá descansar y refrescarse gracias a la existencia de una fuente de agua potable. A continuación, se cruza un puente para seguir por la margen derecha del canal hasta llegar a la primera bifurcación del mismo. En este punto, y siguiendo las indicaciones de la señalización, el camino prosigue a través del ramal del canal del Acequión, dejando a la izquierda el del canal de La Estacadilla. Seguimos por la margen derecha del canal, hasta llegar a un paso subterráneo por el que se cruza la autovía A-32.
3. En caso de estar libre de agua el paso bajo la A-32, se podrá continuar por el ramal del canal del Acequión, hasta

llegar a la siguiente bifurcación, en la que se dejará a la izquierda el ramal del canal de los Ojos de San Jorge.

4. Tras cruzar un puente, el camino abandona definitivamente los ramales del Canal de María Cristina para asentarse sobre la antigua plataforma del ferrocarril Baeza-Utiel, tras pasar por las áreas recreativas de la Huerta del Rey y El Acequión.
5. En este primer tramo, el camino se cruza nuevamente con el ramal del canal de los Ojos de San Jorge, hasta llegar a la antigua estación de San Jorge y el área de descanso del mismo nombre. Tras dejar atrás un segundo paso ferroviario abandonado, se llega, al final del ramal del canal de La Estacadilla.
6. En esta última parte del camino, y una vez pasado el acueducto Tajo-Segura, el paisaje cambia adentrándose en zonas con predominio de monte bajo mediterráneo, salpicado de encinas y de pino carrasco. En este punto del recorrido, es posible observar la fauna característica de la zona representada por el conejo común, la liebre, el zorro y aves como el águila culebrera europea, el ratonero común y la paloma torcaz.
8. Tras un desvío por caminos abiertos al tráfico motorizado para evitar un tramo donde la antigua plataforma ferroviaria se encuentra cortada, el itinerario vuelve al trazado ferroviario original hasta llegar al puente sobre el río Mirón (a 1,6 km de Balazote), punto donde finaliza este tramo del Camino Natural de la Sierra de Alcaraz.

## LA BICHA DE BALAZOTE

La Bicha de Balazote es, junto con la Dama de Elche y la Dama de Baza, una de las muestras emblemáticas de la escultura ibérica. Se estima que fue labrada a finales del siglo VI a.C., utilizando dos bloques de piedra caliza. Representa a un toro androcéfalo y probablemente estaba adosada a un sillar de esquina de un monumento funerario similar al del Pozo Moro (Chinchilla, Albacete).


Aunque la escultura original, hallada a los pies del cerro donde se asienta Balazote, se encuentra depositada en el Museo Arqueológico Nacional (Madrid) desde 1910, se puede contemplar una reproducción en la entrada del ayuntamiento de Balazote.




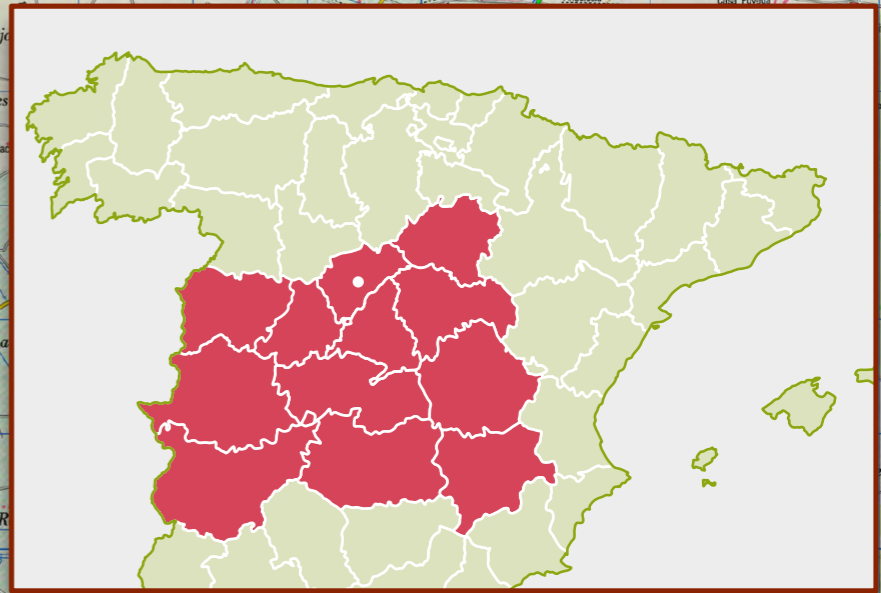
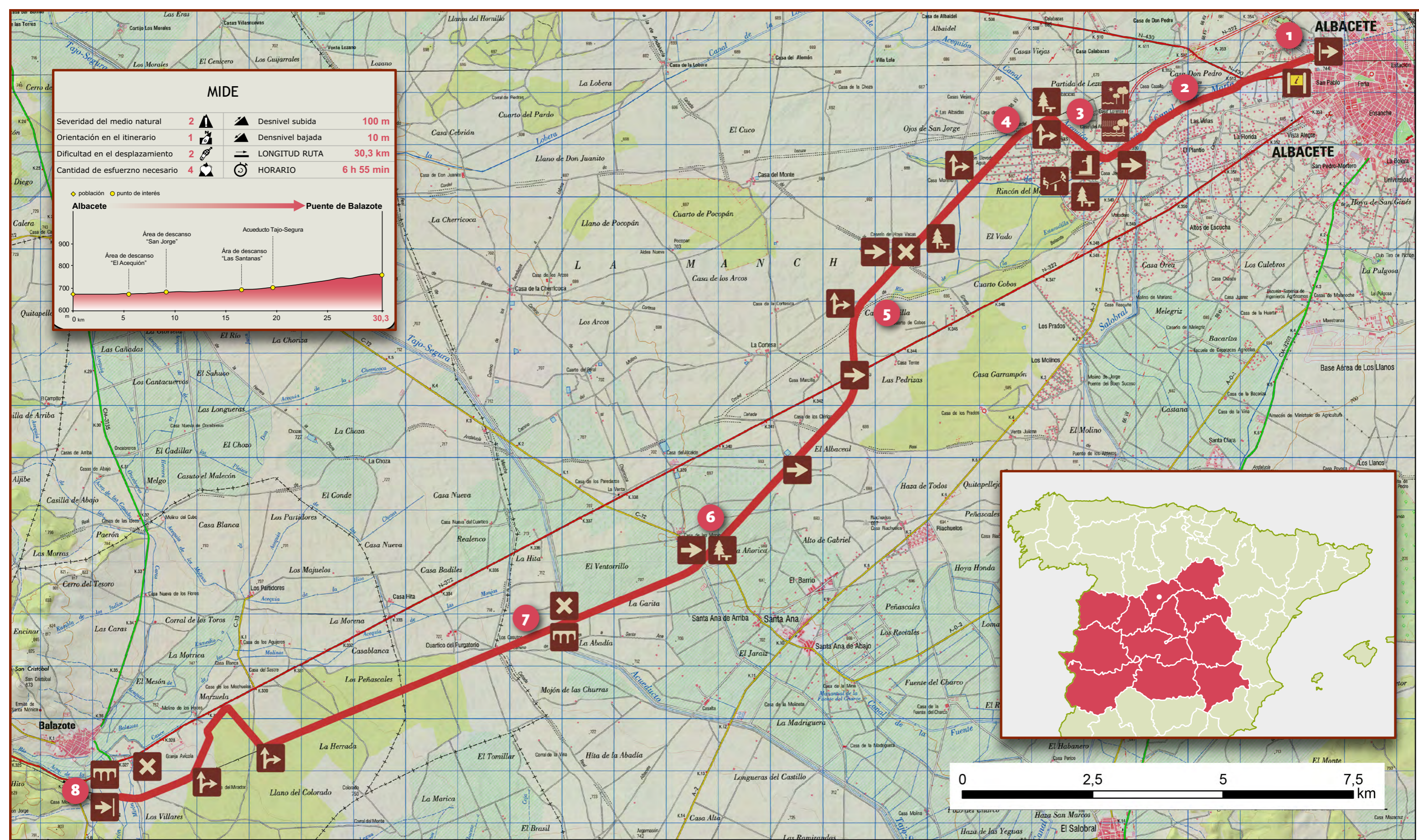
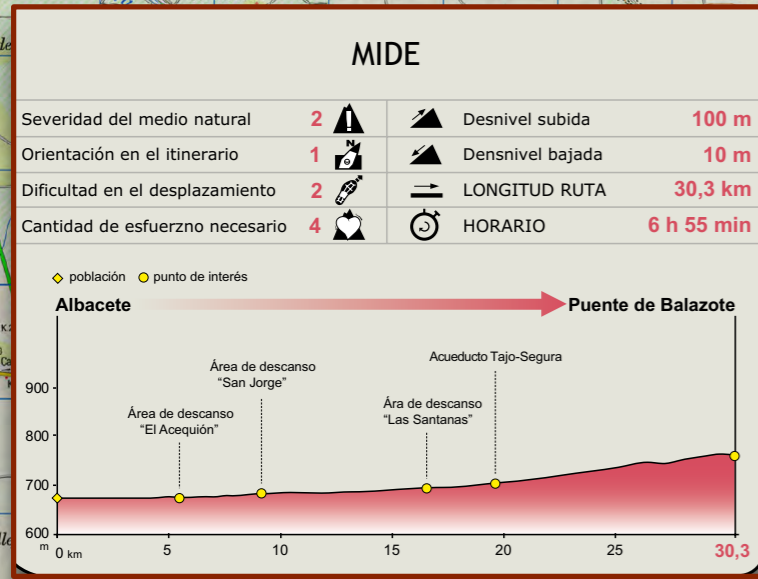
Puente de Balazote sobre el río Mirón



Estación abandonada de San Jorge



Acueducto Tajo-Segura



SECTOR  
CENTRO PENINSULAR



## CAMINO NATURAL VÍA VERDE SIERRA DE ALCARAZ. ALBACETE A BALAZOTE

- Inicio de la ruta
- Área de descanso
- Paso
- Juegos infantiles
- Fin de la ruta
- Cruce
- Puente
- Zona temporalmente inundable
- Panel informativo
- Desvío
- Fuente

