

ACTUALIDAD LEADER



Revista de Desarrollo Rural **20** Junio 2003

Número monográfico:

**DEL ÉXODO A
LOS NUEVOS POBLADORES**





turisport

del 9 al 12 de Octubre de 2003

Entre al. Espacio Natural de Ocio

Turisport, se convierte en el único Salón del Noroeste de la Península referente de la "España Verde". Un escaparate con el turismo en el espacio rural como protagonista.

Turismo Rural, Termal, Cultural y Activo

Gastronomía y Enoturismo

Área de Golf

Camping-caravaning

Nautisport

Canina/Caza y pesca

Equina

El Salón, del 9 al 12 de Octubre, es la puerta de entrada al AÑO SANTO y culminación del esplendor cultural, religioso y lúdico del Camino de Santiago, máxima expresión del sector turístico.

Organiza:



Patrocina:



Colaboran:



LO CONSEGUIMOS. LO PROPONEMOS. LO CONSEGUIMOS. LO PROPONEMOS. LO CONSEGUIMOS.

turisport@feiragalicia.com

FUNDACION SEMANA VERDE DE GALICIA
36540 SILLEDA - (Pontevedra) - España
Telf: 34 986 577000 - www.feiragalicia.com

EDITORIAL

LO IMPORTANTE

Con este número, Actualidad LEADER cumple un año de su segunda época y dado lo avanzado del período 2000-2006, los Grupos de Acción Local/Desarrollo Rural, responsables de programas acogidos a LEADER+ y/o a los PRODER II, van a entrar en una etapa de aceleración de sus actividades con la finalidad de cumplir las previsiones de dinamización de las comarcas y de inversiones que figuran en sus programas. Con motivo de lo primero necesitamos "remotivarnos" y por lo segundo, queremos dar nuevos ánimos al personal de los Centros de Desarrollo.

Conseguir, aunque sea en una pequeña dosis, animar a los que trabajáis en las comarcas rurales nos motiva sobradamente. Desde el M.A.P.A. confiamos en que la actividad de la Célula de Promoción y Animación del Desarrollo Rural aporte unos granos a vuestro granero.

La revista Actualidad LEADER es un papel que deseamos sirva para salirse algún rato de los "papeles" del día a día; con ella se intenta resaltar el motivo y la razón de las obligaciones, de todo tipo, que os mantienen ocupados la mayor parte de la jornada. En este sentido, nos gustaría que os sirviera para elevaros y ver las cosas con una perspectiva más amplia, más distante, para impedir que los árboles de las tareas no os impidan ver el bosque de los objetivos. Lo conseguiremos en la medida en que los contenidos ayuden a pensar más en lo importante: las mujeres y los hombres que viven y trabajan en el medio rural y los que desean hacerlo, y están esperando la oportunidad. Profundizando en este pensamiento se consigue, vosotros lo sabéis bien, la ilusión necesaria para realizar las múltiples tareas a realizar en los centros y la paciencia para cumplimentar los requisitos burocráticos que, siendo necesarios, siempre nos parecen excesivos.

El contenido de este número se centra en torno a la repoblación del medio rural, asunto de trascendencia para el mantenimiento y la mejora del tejido social de las comarcas y, por tanto, para mejorar la calidad de vida de los que actualmente habitan en las comarcas rurales. Esperamos que sea de interés para todos y que estas primeras reflexiones sobre las distintas experiencias sirvan para preparar algo más amplio; por ejemplo: unas jornadas específicas donde puedan presentarse ponencias y estudios sobre este tema.



SUMARIO

3 EDITORIAL



6 ENTREVISTA Isabel García Tejerina, Secretaria General de Agricultura y Alimentación



8 EL ÉXODO RURAL de los años sesenta y setenta ha dado paso a una tímida recuperación demográfica en la que intervienen instituciones de muy diversa naturaleza



9 LOS NUEVOS POBLADORES se instalan en comarcas como la Sierra Norte de Guadalajara y Mezquín-Matarraña (Teruel)



La revista no se hace responsable de los artículos firmados ni comparte necesariamente sus contenidos. Actualidad LEADER anima a los Grupos de Acción Local a difundir la revista en todos los ámbitos interesados en el desarrollo rural.

20



18 EN LOS PUEBLOS ABANDONADOS

de Burgos los antiguos vecinos regresan para levantar de nuevo sus casas familiares



26 LOS SINDICATOS

conducen experiencias de recuperación en dos pueblos deshabitados de Huesca



30 LA RECUPERACIÓN

de Umbralejo, Búbal y Granadilla ha convocado a miles de estudiantes de toda España



40 NUEVAS TECNOLOGÍAS

Cerrar la fractura digital

ACTUALIDAD LEADER es una publicación de Célula de Promoción y Animación del Desarrollo Rural.

Edita: Dirección General de Desarrollo Rural. Ministerio de Agricultura, Pesca y Alimentación.

Director de contenidos: José Álvarez Gómez

Dirección: Lola Venegas

Consejo de Redacción:

José Álvarez Gómez
José Luis Gómez Gil
Julián Rodríguez Blanco
Juan Antonio Martín Díaz
José A. Rodríguez Fraguas
Javier Urbiola Gómez-Escolar

Diseño gráfico: Área Gráfica

Foto de portada y contraportada:
Joaquín Guijarro

Impresión: Egraf

Dep. Legal: M-10681-1998

NIPO: 251-02-066-9

Redacción y Administración:

D.G. Desarrollo Rural
Célula de Promoción y Animación del Desarrollo Rural.
Castellana, 112 - 28071 Madrid
Telf. 913 471 573
E-mail: celula@redrural.mapya.es
Actualidad Leader en Internet:
<http://redrural.mapya.es>

“La reforma de la PAC ampliará medidas y presupuestos para desarrollo rural”

ISABEL GARCÍA TEJERINA

Secretaria General de Agricultura y Alimentación del MAPA



El alcance de la reforma de la PAC, para la que ya hay un compromiso adoptado el pasado junio por el Consejo de Ministros de Agricultura, es uno de los aspectos que detalla en esta entrevista la Secretaria General de Agricultura y Alimentación del MAPA.

¿Cuáles son los objetivos actuales del desarrollo rural en el marco de la PAC?

La PAC, concebida inicialmente para regular los mercados y proporcionar garantía de abastecimiento de alimentos a la sociedad europea, ha ido cambiando, a medida que lograba estos objetivos, e instrumentando fórmulas con las que apoyar a aquellas zonas con agriculturas menos productivas o con más limitaciones naturales. En estas zonas es donde, prioritariamente, se aplica el conjunto amplio de medidas que integran lo que comúnmente se conoce como desarrollo rural; medidas cuyo objetivo fundamental no es otro que mejorar la capacidad económica de las zonas rurales y crear empleo en ellas, sea agrario o de otra naturaleza.

¿Qué instrumentos se emplean en España para hacer efectivo el desarrollo rural?

En España el desarrollo rural se hace efectivo a través de la aplicación de Programas que abarcan períodos de siete años (el actual período abarca del 2000 al 2006), que comprenden medidas aplicables en todo el territorio nacional o aplicables en el territorio de una Comunidad Autónoma determinada. Los Programas que afectan al conjunto del Estado abordan aspectos de interés general, como pueden ser el apoyo a la instalación de jóvenes agricultores, especialmente mujeres, en explotaciones agrarias; a través de la realización de planes de mejora o las actuaciones incluidas en el Plan Nacional de Regadíos; en particular las

actuaciones de consolidación y mejora de regadíos, que impulsan y deciden las Comunidades de Regantes y con las que se trata de lograr un ahorro de agua, después de garantizar los consumos necesarios para el riego.

De este mismo tipo son las llamadas medidas de acompañamiento de la PAC que comprenden el cese anticipado de la actividad agraria, la indemnización compensatoria, la reforestación de tierras agrarias y las medidas agroambientales, con las que se trata de implementar sistemas de producción agraria más respetuosos con el medio ambiente.

Los Programas aplicables en las Comunidades Autónomas abordan actuaciones del interés de cada ámbito territorial. Unos y otros reciben aportaciones financieras de la Unión Europea, de la Administración General del Estado y de las Administraciones Autonómicas respectivas.

Junto a estos programas son también de destacar los que promueven la diversificación económica de las zonas rurales (LEADER+ y PRODER II), que están suponiendo una nueva forma de hacer desarrollo rural, a partir de las iniciativas de Grupos de Acción Local, bien conocidas por los lectores de esta revista.

Pero me interesa destacar que todo lo anterior son actuaciones que promueven el desarrollo rural, agrario y no agrario, porque, en definitiva, de lo que se trata, como le decía antes, es de mejorar la capacidad económica de las zonas rurales, creando empleo, con todos los instrumentos que estén a nuestro alcance.

¿Qué recursos se ponen a disposición del desarrollo rural, durante el actual período de programación?

En el período 2000/2006, sin contar con la aportación de los particulares, los fondos públicos que se van a poner a disposición de las zonas rurales para promover su desarrollo alcanzan un total de 14.000 millones de euros (lo que equivale a 2,3 billones de pesetas) de los que la Unión Europea financia 9.000 millones de euros (1,5 billones de pesetas) y 5.000 millones de euros (833.000 millones de pesetas) se financian por la Administración General del Estado y las Comunidades Autónomas. Desde luego, aunque en algunos casos no se cubran todas las necesidades, se trata de una cantidad de fondos muy respetable, de la que, tanto las Administraciones como los particulares, hemos de hacer el uso más eficiente posible para bien de las zonas rurales en que se aplican.

Durante el pasado mes de junio se ha llegado a un compromiso para la reforma de la PAC, ¿en qué medida el incremento de presupuesto previsto en el segundo pilar y el nuevo catálogo de medidas de desarrollo rural pueden favorecer a nuestras zonas rurales?

Efectivamente, a raíz de las reuniones del Consejo de Ministros de Agricultura, durante el mes de junio, en Luxemburgo, se ha llegado a un compromiso para la reforma de la PAC, que comprende la modificación del Reglamento sobre Desarrollo Rural, ampliando las medidas a favor de las zonas rurales, así como el aumento del presupuesto destinado a las nuevas medidas y a las medidas en aplicación. Por lo que se refiere a las nuevas medidas merecen la pena señalarse las relativas al incremento de ayudas para la instalación de agricultores jóvenes, así como el incremento del porcentaje de inversión auxiliable en los planes de mejora y la modificación del límite de edad para la puesta en marcha de éstos, por los jóvenes que se instalen.

Igualmente importante resulta la extensión de la indemnización compensatoria a los territorios de las explotaciones que formen parte de la Red Natura 2000, indemnización que permitirá compensar a estas explotaciones por las limitaciones impuestas a efectos de la conservación de la flora y fauna autóctonas.

Por otra parte están las medidas orientadas al cumplimiento de normas recogidas en directivas comunitarias, que son de obligado cumplimiento y condicionantes de las ayudas a percibir por los agricultores, así como las me-

didias destinadas al asesoramiento técnico de las explotaciones para el cumplimiento de las normas antes referidas.

Finalmente destacan las medidas para la mejora de la calidad de las producciones, fomentando la incorporación de los agricultores y ganaderos a esquemas de garantía de la calidad de los productos obtenidos en sus explotaciones.

Todo ello va a redundar en favor de las zonas rurales; en particular, las más desfavorecidas, a las que va especialmente destinado el Reglamento 1257/99, objeto de modificación.

Pero la modificación, al margen de otras medidas que afectan a la silvicultura, afecta también a un aspecto básico para los Grupos de Acción Local que desarrollan los programas PRODER, al haber incluido, entre los gastos objeto de cofinanciación, en el nuevo Reglamento, los gastos de gestión y funcionamiento de los Grupos de Acción Local, consolidando así el porvenir de estos Grupos.

Para todo ello, además de los fondos actuales disponibles, entre 2005 y 2013, España va a contar con un presupuesto adicional cercano a los 2.000 millones de euros; es decir más de 320.000 millones de las antiguas pesetas, que, indudablemente, van a representar una inyección económica muy importante para el desarrollo de nuestras zonas rurales.

Se ha puesto en marcha el Comité Consultivo de LEADER+. En su opinión, ¿Cómo debe desarrollarse el funcionamiento interno de este Comité para realizar adecuadamente sus actividades? ¿Qué papel va a desempeñar el Ministerio en el mismo?

El Comité Consultivo previsto en el programa nacional LEADER+, tiene como objetivo el soporte de la Célula de Promoción y Animación del Desarrollo Rural, y a través de él se pretende la participación de las instituciones, tanto a través de las Administraciones como de aquellas representaciones que tienen responsabilidades en los programas de desarrollo rural en el ámbito local, haciendo una mejor utilización de los recursos disponibles en cada territorio. Se pretende que este Comité defina los caminos por los que ha de moverse la Célula de Promoción y Animación del Desarrollo Rural que, tal como determina el mencionado programa, está ubicada en la Dirección General de Desarrollo Rural, que ejerce un papel de coordinación imprescindible para el logro de objetivos comunes, dado que la ejecución corresponde a numerosos participantes. 🍷

Repoblación



DEL ÉXODO A LOS NUEVOS POBLADORES

Más de 6.000 municipios españoles –un 75% del total– tienen menos de 2.000 habitantes y en ellos sólo vive un 7% de la población. Estas cifras son el resultado del gran éxodo de los años sesenta y setenta, de la emigración masiva de jóvenes y mujeres a las áreas urbanas que ha masculinizado y envejecido a la población rural.

El mapa de la despoblación incluye amplias zonas del interior. Las menores densidades de población (por debajo de 25 habitantes/km²) se dan en provincias como Teruel, Huesca, Soria, Burgos, Palencia, Zamora, Ávila, Segovia, Guadalajara, Cuenca, Albacete y Cáceres.

La pérdida de población ha afectado a todas las comarcas rurales, pero a partir de la década de los ochenta se asiste a una cierta recuperación demográfica de la que se benefician sólo algunas de ellas: las que se localizan en la proximidad de las grandes ciudades, las comarcas de litoral y de montaña, cuyos recursos naturales atraen al turismo y a los emigrantes retornados, y las de alta productividad agrícola.

En el resto, sólo políticas activas de recuperación podrán frenar la progresiva pérdida de población de nuestros pueblos. En muchos lugares de la geografía española se ensayan iniciativas de muy diverso signo para invertir esa tendencia: las Administraciones, los Grupos de Acción Local LEADER y PRODER, Asociaciones, Sindicatos... trabajan para que las poblaciones permanezcan en el medio rural y para favorecer la llegada de nuevos pobladores.

De algunas de estas iniciativas trata este número de Actualidad LEADER. *Foto: Joaquín Guijarro*

Neorrurales en la Sierra Norte de Guadalajara

HUÉSPEDES Y ANFITRIONES

MARIBEL AGUILAR. Texto y fotos



El turismo rural ha animado a convertir su sueño en realidad a muchos amantes de la vida en el campo. Guadalajara es uno de los lugares elegidos por estas parejas que buscan en los pueblos las ventajas de su proximidad a Madrid y la satisfacción de compaginar sus actividades económicas con el placer de criar a los hijos en un ambiente sano y tranquilo. Es una nueva población que, sólo en la Sierra Norte de esta provincia, podría superar las 180 personas.

La provincia de Guadalajara pagó cara su proximidad a la capital de España cuando, a partir de 1950, comenzó para esta tierra el éxodo rural. Muchos de sus pueblos fueron quedando en el olvido hasta que, en las últimas décadas, el turismo rural los ha convertido en lugar de ocio y descanso para los madrileños. Algunos de esos viajeros han trasladado incluso su residencia y su profesión hasta los pueblos de la Sierra Norte,

y otros han pasado de huéspedes a anfitriones y han abierto su propio alojamiento.

Como testigo activo de este proceso, la Asociación para el Desarrollo de la Sierra Norte de Guadalajara, ADEL - Sierra Norte, puso en marcha durante LEADER II el proyecto ANER 2001 Asentamiento de Neorurales, que se centró en la realización de encuestas y en el análisis de los resultados obtenidos. El trabajo em-

Foto: Joaquín Guijarro



Mercedes Álvarez y Mikel Jiménez dejaron sus trabajos en Madrid para instalarse en Monasterio.

prendido, en el que se censó a 183 potenciales nuevos pobladores, continua hoy y se concibe como uno de los pilares de LEADER+, puesto que los nuevos pobladores de los 85 pueblos de la comarca se caracterizan por su dinamismo y sus ganas de aportar riqueza y diversidad a un territorio que necesita recursos humanos.

El turismo rural es una de las actividades económicas que ha devuelto la algarabía a municipios minúsculos, como Aragosa. En este caso, la promotora es Antonia Barata, que dejó su vida fuera de España para construir la casa que ella hubiera querido encontrar como viajera: “Durante 7 años ejercí como guía turística en California, pero después me volví a España para buscar un pueblo donde vivir, hasta que una amiga me trajo aquí y el mismo día, recuerdo que era la tarde de un 20 de octubre, compré esta casa”. Después llegó su conversión a establecimiento de turismo rural: “Hasta que no conocí el Grupo LEADER no supe que quería dedicarme a esto, pero tras hacer unos cursos sobre turismo rural con el programa NOW y el INEM, en los que entré en contacto con los técnicos de ADEL Sierra Norte, me animé y abrí mi vivienda a los visitantes”, señala Barata.

Esta licenciada en Historia del Arte quiso impregnar el establecimiento con su espíritu: “Tengo mucha experiencia en trabajar con turistas y sé que buscan un lugar que les satisfaga, por eso preparé el Balcón del Relax, con sauna y jacuzzi”. Procura que sus clientes disfruten no sólo de la naturaleza, sino también del patrimonio cultural de la zona: “Les informo de diversas rutas, como el paseo por el río o la ruta de los castillos, en la que visitan tres edificios en diferente estado de conservación para que piensen un poco sobre la situación del legado histórico, que muchas veces no sabemos apreciar”.

Cuando los árboles de Aragosa advierten del otoño, los veraneantes cierran las casas y sólo 20 vecinos se quedan a compartir el invierno. Antonia asegura estar a gusto en este ambiente, pero confiesa una visión distinta: “Las casas y los rincones del pueblo se abandonan y a la gente parece no importarle y eso me duele”. La convivencia no le resulta dura, pues el secreto está en “llevar la vida que quieres y adaptarte al sitio en el que estás, sea una gran

ciudad o sea un pequeño pueblo, además, siempre hay tanto por hacer que a veces me gustaría que el día tuviera 48 horas”.

La primera niña en 40 años

Mercedes Álvarez y Mikel Jiménez se casaron en Monasterio, Guadalajara, en 1995. El pueblo les enamoró desde que en 1993 lo visitaran por primera vez, y el pasado año nació su hija, Mar, la única niña censada en la localidad en los últimos 40 años: “Nos resultó más fácil trasladarnos de Madrid sin niños, pero tampoco nos desanimó que aquí no hubiera críos, porque valoramos más verla crecer en la calle. Todas las semanas está con los pequeños de nuestros amigos, jugando y aprendiendo cosas nuevas”, explica el padre. Mercedes es más rotunda: “No echo en falta la infancia que mi hija podría haber tenido en Madrid, porque sé que allí, por mi trabajo y por falta de tiempo para dedicárselo, seguramente no la habría tenido”.

Esta joven pareja dejó sus trabajos –ella en una gran empresa como gerente de área y él en una revista como fotógrafo– por el turismo rural:

En la Sierra Norte de Guadalajara la cifra de nuevos pobladores asentados en los últimos años podría superar las 180 personas

“Compramos la casa y poco a poco hemos ido ampliando los servicios. Llevamos siete años con obras, y reconocemos que eso cansa”, explica Mikel. Esta es una de las circunstancias más difíciles de superar, según su esposa: “Cuando estás acostumbrada al trabajo a un ritmo, vienes a un pueblo y el cuerpo te lleva a buscar esa tensión, como una adicción. De hecho, tenemos otro proyecto en mente que hemos paralizado porque no queremos saturarnos”. Esta “mujer orquesta”, como ella misma se define, cree que Monasterio siempre podrá ofrecerles nuevas satisfacciones: “El hecho de vivir en un pueblo vacío totalmente entre semana, no significa que tengamos que dejar nuestra profesión. Soy licenciada en Bellas Artes y algún día tendré mi estudio de pintura, y Mikel se dedicará cada vez más a la fotografía que le gusta”.

Sus proyectos de futuro, según Mercedes, incluyen un nuevo establecimiento, que han presentado a LEADER+, y también insistir en la calidad del servicio.

De guía turística en California a empresaria de turismo en Aragosa.



COOPERACIÓN TRANSNACIONAL

Uno de los objetivos de desarrollo que el Grupo LEADER de la Sierra Norte de Guadalajara ha considerado prioritarios es el asentamiento de la población que reside en la comarca y la necesidad de atraer a nuevos pobladores. Personas que residen en ciudades, y que desearían cumplir el deseo de trabajar y vivir en un pueblo.

En este contexto se enmarca el programa ANER 2001, un proyecto transnacional entre cinco Grupos de Acción Local responsables de la gestión de la iniciativa LEADER II en sus comarcas: Sierra Norte de Madrid, Sierra Norte de Guadalajara, Mezquín y Matarraña (Teruel), La Creuse y Millevaches (ambos en la región francesa de Limousin). El proyecto perseguía el objetivo prioritario de intercambiar experiencias e ideas que permitieran comenzar a diseñar y poner en marcha estrategias sostenibles de recuperación de la población rural. El resultado de este intercambio de experiencias ha sido la publicación del libro: *"Estrategias de recuperación de población en zonas rurales"*.

En el caso de la comarca de la Sierra Norte de Guadalajara, el asentamiento de neorrurales se ha enfocado desde el punto de vista de la formulación de un programa global e integrado en el que ha participado un equipo investigador del Departamento de Geografía de la Universidad de Alcalá. Aunque el proyecto aún no ha cumplido todas sus fases, ya pueden apuntarse algunos logros, entre otros:

- La participación activa de las entidades municipales en la realización del estudio llevado a cabo por la Universidad de Alcalá y el interés de muchos ayuntamientos en ser receptores de nuevos residentes.
- La generación entre la población de la comarca de un clima muy favorable a la recepción de pobladores nuevos que revitalicen el territorio, justifiquen la mejora de los servicios, ofrezcan nuevas oportunidades de actividad económica y de mano de obra, contribuyan a recuperar dotaciones e infraestructuras, etc.
- El interés despertado entre los antiguos residentes de estas comarcas, tanto de la población jubilada como de quienes todavía pueden realizar una actividad profesional en su lugar de origen.

El trabajo y la adquisición de nuevos conocimientos llevaron al diseñador Luis Sardá a ciudades tan dispares como Ginebra o Nueva York. Allí creció profesionalmente hasta que tuvo la necesidad de regresar a España y trabajar desde un lugar tranquilo, como Ures, una pedanía de Sigüenza. "Llegó un momento en que esos lugares no nos podían aportar nada y quisimos buscar un sitio como éste. Llevamos 6 años en Ures y hemos salido ganando, sobre todo como pareja, porque en una ciudad de las dimensiones de Nueva York, donde la competencia es tanta y tienes que centrarte al 200 por cien en tu trabajo, acabas relegando las relaciones personales".

En una casa transformada en un luminoso estudio nacen importantes proyectos que dan la vuelta al mundo. Luis Sardá encuentra las ideas en su día a día: "Vivir aquí te enseña cosas, porque quienes se han quedado te aportan una visión de la vida distinta, tu mismo concibes el trabajo de forma diferente, no como un fin en sí mismo, sino como algo más". Para las personas que pueden ir con su profesión auestas, el medio rural es una hucha de monedas y salud: "No me podría permitir un estudio así en una gran ciudad y los gastos tampoco serían los mismos. Esto se traduce en una mayor selección de los proyectos que quieres desarrollar, en hacer más lo que quieres, porque no te ves obligado a afrontar unos gastos exagerados".

Aunque la corriente eléctrica suele desaparecer a menudo, el diseñador no pone el acento en los inconvenientes tecnológicos: "Tengo tiempo para organizarme y practicar mis aficiones, como hoy, que podré salir a volar; y esta tarde puedo trabajar o aprovechar para hacer otras cosas. Flexibilidad. Todo esto significa calidad de vida".

Sus hijas, de 17 y 15 años, estudian en Sigüenza: "Eso sí que me duele, que los jóvenes de los pueblos no tengan las mismas oportunidades que los de la ciudad, porque faltan infraestructuras que podrían conseguirse, como bibliotecas o cines. El resultado es que quienes venimos de un sitio más grande, donde no estábamos muy concienciados o participábamos poco de la vida social, aquí nos volvemos más reivindicativos. Hemos creado una asociación para abrir un centro de ocio, sobre todo para que los críos tengan actividades, aunque asumo que al final mis hijas se marcharán a estudiar... Pero nosotros les habremos dado la posibilidad de vivir en lugares bien diferentes". 🍷



Desde su estudio de Ures, Luis Sardá realiza trabajos de diseño gráfico para clientes de diversos países.

Cooperación entre Grupos de Acción Local **UNIDOS CONTRA LA DESPOBLACIÓN**



La cooperativa El Tancat está formada por 45 familias.

La Organización para el Desarrollo del Mezquín y Matarraña, OMEZYMA, ha adquirido un compromiso con las circunstancias demográficas de su territorio en estos últimos años. Hoy, este Grupo LEADER plasma todas las lecciones aprendidas en la iniciativa “Oficina de Acogida de Nuevos Pobladores”, un proyecto de cooperación interterritorial que se desarrollará bajo el lema Abraza la Tierra. Técnicos de diferentes Grupos de Teruel, Asturias, Madrid, Valencia, Salamanca y Valladolid debatieron durante los días 9 y 10 del pasado mes de abril los puntos de partida de este reto social y económico: “Convocamos en Beceite, Teruel, a las personas que se enfrentan a situaciones parecidas, y de esos dos días de trabajo surgieron unos objetivos específicos para nuestro proyecto en común: fomentar la transferibilidad de las buenas prácticas con la creación de un Observatorio, facilitar la formación de los técnicos de las oficinas de acogida de nuevos pobladores, concretar una estrategia de comunicación conjunta, pero adaptada a la realidad de cada comarca, y finalmente, desarrollar una metodología y un sistema de recogida de datos comunes y compartidos entre todos”, explica Joaquín Lorenzo, gerente del Grupo. El proyecto Abraza la Tierra, se desarrollará en el marco de LEADER+ y en él van a colaborar 15 Grupos de Acción Local de diferentes zonas españolas.

No será ésta la única experiencia de cooperación emprendida por el Grupo que ya co-

El Grupo LEADER de Mezquín y Matarraña (Teruel) coordina un proyecto de cooperación interterritorial en el que van a colaborar 15 comarcas españolas. En él se sintetiza la experiencia de un Grupo que ha hecho de la lucha contra la despoblación una de sus prioridades.

laboró en el programa ANER 2001, un proyecto transnacional entre cinco Grupos de Acción Local: Sierra Norte de Madrid, Sierra Norte de Guadalajara, Mezquín y Matarraña, la Creuse y Millevaches (ambos en la región francesa de Limousin).

La cooperativa El Tancat


La Cerollera es un pequeño municipio turolense de la comarca de Mezquín y Matarraña. En el año 1996 tenía 94 habitantes, entre los cuales no se contaban parejas jóvenes. Esta situación extrema hizo que el pueblo entero despertara y engendrara un proyecto claro y creativo: “La gente del pueblo, tanto los que vivían en él como los que residían fuera, agruparon sus tierras para cederlas a varias familias con niños que debían instalarse en la localidad”, relata Joaquín Lorenzo. Así se creó la sociedad cooperativa El Tancat, compuesta por 45 familias, más de 300 personas. La oferta de trabajo englobaba cultivo de parcelas, ganadería y elaboración de queso, entre otras tareas. Además, los cooperativistas aportaron 3.600 euros destinados a la puesta en marcha del proyecto y a la rehabilitación del patrimonio local para mejorar el aspecto del municipio y convertirlo en destino turístico.

La llegada de cuatro niños nuevos permitió a La Cerollera reabrir la escuela municipal, cerrada en 1993. 🍌

Neorrurales en Mezquín y Matarraña (Teruel)

VOLVER A EMPEZAR

MARIBEL AGUILAR. Texto y fotos



Vivir en el mundo rural es ya para muchas parejas una opción real. Llegados de grandes ciudades, e incluso de otros países de la Unión Europea, estos nuevos pobladores asumen los cambios y los condicionantes del medio, y con su presencia enriquecen no sólo la economía, sino también, la cultura local.

La decisión de instalarse en un municipio rural suele ser un acto meditado en el que los impulsos del corazón se imponen sobre los consejos de la razón. Sin ignorar las dificultades de esa forma de vida, los nuevos pobladores se muestran satisfechos, aunque expectantes, ante la incertidumbre de integrarse en unas poblaciones pequeñas y, a veces, celosas en la conservación de sus costumbres. La riqueza medioambiental de España y esa calidad del día a día que proporciona el medio rural son los argumentos esgrimidos por este grupo de personas que crece poco a poco y que deja atrás la gran ciudad e incluso el país natal.

La comarca turolense de Mezquín y Matarraña es una de las zonas españolas que más se ha beneficiado de la llegada de nuevas familias rurales. Cada caso esconde una historia curiosa y enriquecedora, como las de Mas de Ibáñez, Mas de Ginner, la bodega Venta D'Aubert y el horno de Torrevelilla. Muy diferentes caminos que han confluído en un punto: su convicción de que vivir en el campo es posible, como explica Rundle Bromwich, una matemática retirada que dejó Oxford y compró una finca junto con su marido, Peter, en Valderrobres, Teruel: "Buscábamos

un cambio de vida y pensamos en trasladarnos a África, donde pasé mi infancia, pero de casualidad, leí en una peluquería de Oxford un reportaje sobre un hotel cercano a esta zona en el que la dueña del establecimiento explicaba que cuando un cliente se quería bañar, lo hacía en el río. Supe que quería venir a vivir aquí". El deseo se transformó en un viaje en el que encontraron una finca de 23 hectáreas, 16 de ellas de bosque, con una casa semiderruida cerca del pantano de Pena. En diciembre de 2000 se instalaron en Valderrobres: "Peter dejó su trabajo como ginecólogo y nos pusimos a levantar el edificio para destinarlo a turismo rural. Hemos construido dos apartamentos y nuestra propia casa, donde vivimos hoy, pero hasta que las obras estuvieron terminadas, alquilamos un piso en el pueblo y esto nos vino muy bien, porque lo conocimos mejor, la gente nos tomó confianza y descubrimos de verdad el medio rural en el que ahora tenemos un proyecto de vida".

El edificio recibe a los viajeros con una antigua piedra cilíndrica para allanar la tierra en la que se lee "Construido por hombres de Europa". Esa forma de pensar es la que se respira en Mas de Ibáñez: "Cuando llegamos todo era totalmente

En Mas de Ginner los viajeros voluntarios ayudan en las labores de la finca a cambio de alojamiento.



Hanspeter Mühlemann llegó a España desde Suiza para disfrutar aquí de su jubilación. El matrimonio Tanswell y su hijo son vecinos de Valderrobres desde hace dos años.

nuevo, porque no conocíamos ni la cultura, ni el sistema de trabajo de la albañilería, ni el sector turístico, pero la gente de la zona tuvo mucha paciencia con nosotros y fue muy tolerante”, señala Rundle. En la reconstrucción de la casa trabajaron obreros llegados de diferentes latitudes de Europa que se ganan la vida en la comarca: “Era curioso ver cómo se entendían entre sí y lo bien que funcionaban, y quisimos hacerles un homenaje, porque también ellos vinieron aquí buscando otra oportunidad”.

Cinco kilómetros de camino unen Valderrobres con la finca elegida por la pareja, pero la elección está justificada: “Si hu-

biésemos querido estar con ingleses, nos habríamos ido a vivir a la Costa Brava o a Andalucía, y la falta de servicios tampoco nos preocupa, de hecho, vamos al cine todos los fines de semana, pongan lo que pongan, y si no nos gusta la película, pues en el intermedio nos salimos y listo”, comenta la mujer.

El secreto para adaptarse lo encuentran en intentar entender a las personas y pensar según la situación de la zona: “Nosotros no pusimos restaurante porque no tendría sentido que los viajeros vinieran aquí y no se acercaran al pueblo, donde tienen lugares para comer y dejar también allí unos ingresos”, comenta Peter.

Proyectos que crecen solos

Con el mismo optimismo europeísta, Deborah y Howard Tanswell le pidieron a España lo que Londres no pudo ofrecerles. Su planteamiento se basó en coger un mapa de España, buscar un río cerca de una montaña y una zona con un clima generoso en sol. Así dieron con Mas de Ginner, una finca de 20 hectáreas ubicada también en los alrededores del pantano de Pena. En esta ocasión, el compañero de viaje ha sido Ben, su hijo de 13 años, que además de apañarse a la perfección con las tareas del campo, ejerce como traductor con las visitas que reciben sus padres.

El matrimonio Tanswell y su hijo son vecinos de Valderrobres desde hace dos años. En este tiempo han reconstruido parcialmente la ma-

sada de la finca y han cultivado un jardín donde sólo hubo maleza durante los últimos 60 años. Ha sido un trabajo realizado con sus propias manos y con las de los viajeros voluntarios que, a cambio de alojamiento, ofrecen su tiempo y conocimiento para ayudar en las obras. Se trata del programa conocido en los cinco continentes como World-Wide Opportunities on Organic Farms, WWOOF, propuesta que ofrece la posibilidad de pasar unos días conviviendo con los granjeros y aprendiendo sus quehaceres por el alojamiento y la comida. Este modo de viajar es practicado en todo el mundo, como explica Deborah: “Nos han visitado gentes de Holanda, América, África, Alemania, Suecia, Bélgica, Canadá, Austria, Inglaterra, y sobre todo, jóvenes, porque esta posibilidad de viajar con los gastos básicos pagados les permite conocer muchos lugares del mundo casi sin recursos económicos”. Por otro lado, las gentes establecen unos vínculos afectivos con la zona, hasta el punto de que algunos de ellos han seguido los pasos de la familia Tanswell y ya se han instalado en otras masadas de los alrededores. Entonces el proceso vuelve a comenzar y entre ellos se ayudan a levantar los muros de sus nuevos hogares.

En Cretas, la bodega de Hanspeter Mühlemann produce vino de calidad obtenido en cuatro mil cepas de Cabernet Sauvignon

Los recursos de la familia salen de los animales de la granja, las tierras de labor, la huerta y, desde el pasado mes de abril, de la pequeña tienda de antigüedades y productos de la zona que han abierto en la misma explotación. La experiencia de Howard y su esposa en estas materias les ha servido como punto de arranque: “En Londres yo me dedicaba a restaurar muebles y mi marido, diseñaba jardines y los cuidaba, pero es cierto que sin el apoyo de los vecinos del pueblo, no habríamos podido cuidar de la finca, porque los abuelos nos han enseñado a cultivar el huerto, a criar los cerdos y las ovejas... Yo no me imaginaba que nuestra vida aquí iba a ser así, me esperaba algo mucho más pequeño, pero el proyecto ha crecido solo”.

Ben se muestra muy satisfecho con este gran cambio: “Nunca había estado en el campo y pasé de estar jugando todo el día con la consola en el salón de mi casa, en Londres, a echarles de comer a las gallinas. Esto me encanta, porque ten-

go muchos amigos y hago muchas actividades, piscina, informática...". Su madre alaba la educación en España y no se arrepiente de la decisión: "Temía sobre todo por él, pero se ha adaptado mejor que ninguno de nosotros y además, me gusta el sistema educativo español y las atenciones que los profesores tienen con el niño, con clases extras de español y todo cuanto ha hecho falta".

Casualidades hechas vino

El idioma puso ante Hanspeter Mühlemann la oportunidad de excavar la bodega Venta D'Aubert, en Cretas, Teruel, cuyos caldos son muy apreciados dentro del mercado español. Este suizo llegó con su mujer, Ruth Brandestini, a disfrutar de su jubilación al calor de España: "Vendí mi empresa de comunicación y vine a relajarme al campo, pero un día, mientras tomaba el café en el bar del pueblo, se me acercó en enólogo José Luis Pérez, uno de los creadores del nuevo Priorato. Me explicó que había estudiado en Suiza y que quería practicar conmigo el alemán y hablando, hablando, surgió el vino, puesto que yo había plantado cuatro mil cepas de Cabernet Sauvignon, buena variedad según su criterio y poco habitual en la zona". El café se tradujo en un contrato por el cual el enólogo asesoraría al recién llegado para hacer un vino de calidad.

En el año 1995 salió la primera cosecha al mercado. Después han llegado diferentes productos, tanto tintos como blancos, que han sido muy bien recibidos por los paladares españoles: "Distribuimos en todas las grandes ciudades de España, en tiendas especializadas y de alta gastronomía, pero también hemos conseguido éxitos en el mercado exterior", apunta Mühlemann. Su actividad económica da trabajo a cuatro mujeres de la zona, un bodeguero y un enólogo, además de a numerosos temporeros en vendimia.

El suizo identifica su nueva forma de vida con la idea del cambio: "Vinimos de la ciudad, por lo que echamos de menos los teatros, los cines, los conciertos..., y aquí no tienes todo eso, pero consigues otras cosas que te satisfacen, así que no pensamos irnos".

Pero estas llegadas espontáneas de población no son suficientes para frenar el abandono de los pueblos y la progresiva pérdida de servicios. En el caso de Torrelvella, localidad donde tiene su sede el Grupo LEADER de Mezquín y Matarraña, fue el Ayuntamiento el que dio el primer paso ofreciendo la gestión de la panadería y del bar a las familias que quisieran instalarse en el municipio.

Ante la inminente jubilación de la familia de panaderos que había preparado el pan y la repostería tradicional de la zona durante años, los vecinos y diversas entidades locales decidieron


crear el grupo de trabajo Pro Horno de Torrelvella. El colectivo realizó una auditoría de las instalaciones y de la viabilidad de la panadería, y garantizó al empresario que llegase un contrato de formación y una subvención para las inversiones. Por su parte, el Ayuntamiento acondicionó una vivienda para la nueva familia. El proyecto ha ido creciendo poco a poco y en la actualidad, el consistorio ha rehabilitado el antiguo cuartel de la Guardia Civil como vivienda para futuros pobladores.

El Ayuntamiento de Torrelvella ofreció la gestión de la panadería y del bar a las familias que quisieran instalarse en el municipio

Éstas son solo algunas de las experiencias que se esconden tras las casas que todavía hoy permanecen abiertas en los pequeños pueblos de Teruel. Pero no se trata de un caso aislado, a pesar de ser la provincia más devastada por la despoblación en los últimos 125 años, según investigadores como el profesor de Historia e Instituciones Económicas de la Universidad de Cantabria Rafael Domínguez. Esta situación la padecen las provincias ubicadas en el Macizo Ibérico, Guadalajara, con 14 habitantes por kilómetro cuadrado, Cuenca, con 12, y Teruel y Soria, con 9 habitantes por kilómetro cuadrado.

Salvo en el caso de las familias que se han instalado en Torrelvella, el viaje sin retorno hacia el campo emprendido por los protagonistas de este artículo ha sido espontáneo. Se trata de un proceso cada día más habitual que según el gerente del Grupo LEADER, Joaquín Lorenzo, debe ser gestionado: "Hasta hoy, las familias han llegado por su propia iniciativa, pero si queremos que la integración sea adecuada para que se queden y no sólo estén de paso, debemos articular un sistema de trabajo en el que participen todas las partes de la sociedad". Se trata de aprender de la experiencia de cada caso para que ésta les sea útil a las personas que lleguen después. 🍷

Rundle Bromwich y su marido se trasladaron de Oxford a Valderrobres para abrir un negocio de turismo rural.



Experiencias en el asentamiento de población en el Noreste de Soria

EL OBJETIVO QUE NOS UNE

PRODER NORESTE DE SORIA



El área de influencia de nuestro Grupo se localiza en el noreste de la provincia de Soria entre La Rioja, Zaragoza, las Tierras de Almazán, la capital y el Valle. Son 3.007 Km² con 77 municipios en los que se reparten tan sólo 15.036 habitantes: una densidad de población de 5 habitantes por Km². En dos décadas la zona ha perdido casi 5.000 habitantes, pasando de los 19.201 de 1984 a los 15.036 actuales. Estos datos nos dan idea del fuerte retroceso poblacional sufrido desde mucho antes, aunque acelerado alrededor de los años cincuenta.

Pero hoy es una realidad que en algunos municipios el proceso de regresión demográfica, que parecía imparable, poco a poco se va frenando gracias al proceso inverso de la repoblación. Pueblos que permanecían casi deshabitados ven nuevas caras en sus calles e incluso nuevos niños se incorporan a las escuelas. Es el caso de Fuentefresno, Yanguas o Martialay. Hay

Iniciativas individuales de nuevos pobladores y acciones emprendidas por diversas entidades, como la Diputación Provincial, Cáritas, Cruz Roja o la Unión General de Trabajadores, están contribuyendo a invertir la tendencia a la despoblación en el noreste de Soria.

también pueblos como San Pedro Manrique, Ágreda, Ólvega o Gómara que contaban con mayor número de habitantes y a los que están llegando personas de otros lugares.

A nivel provincial, existen muchos pueblos cuya única esperanza viene de la mano del retorno de personas vinculadas al municipio, de gentes procedentes de grandes ciudades que buscan una alternativa de vida, o bien, de personas que llegan de otros países. No existen datos de este fenómeno elaborados por comarcas, pero sí sabemos que actualmente hay en la provincia un total de 3.768 inmigrantes de orígenes muy diversos, –hasta 77 nacionalidades diferentes– que han llegado a estas zonas por distintos motivos, una cifra que contrasta con la de 1995 en que sólo 495 inmigrantes residían en la provincia. Respecto a los “repobladores nacionales” no existen datos, pero quizás mucho más interesante que las cifras sean sus propias experiencias, de las que vamos a exponer tres casos.

Cueva de Ágreda es un claro ejemplo de una iniciativa que ha surgido de un promotor retornado. Se trata de un centro de turismo rural que cuenta, además, con un albergue para los montañeros que se acercan al Moncayo. El promotor vivió durante más de veinte años en Cataluña, aunque su mayor sueño siempre fue volver al pueblo. Trabajó como conductor de autobuses, visitando muchos lugares donde existían experiencias como la que él mismo ha puesto en marcha después.

En dos décadas la comarca ha perdido casi 5.000 habitantes, pasando de los 19.201 de 1984 a los 15.036 actuales.

La experiencia de Almajano es quizás la que más se adapte al concepto de lo que denominamos "neorrurales". La Granja El Boyal es una explotación ganadera en la que la materia prima, la leche, es transformada en cuajadas, flanes y arroz con leche. El promotor, que no tiene ningún vínculo con el pueblo, llegó a él buscando otro tipo de vida desde una gran ciudad y ha decidido establecerse con su familia. Para su asentamiento ha sido fundamental la colaboración del Ayuntamiento que desde hace tiempo está trabajando para atraer mayor población.

El caso de Noviercas ejemplifica claramente el funcionamiento de "redes no formales". En esta localidad, de 235 habitantes, encontramos un colectivo de once personas de nuevos pobladores portugueses. Los primeros en llegar fueron Juan y María, que actualmente están establecidos en el pueblo y gestionan una explotación ganadera de su propiedad. A partir de la llegada de la pareja y su hija Cristina, poco a poco, y con el apoyo del Ayuntamiento para la vivienda, fue llegando el resto del grupo. De esto hace ya más de ocho años. En esta experiencia ha jugado un papel fundamental la actuación de los ganaderos de la localidad que se enfrentaban al problema de la falta de mano de obra en la zona. Para paliarlo, recurrieron a personas de otra nacionalidad y, más tarde, han favorecido los asentamientos traspasando sus explotaciones una vez jubilados con lo que se ha evitado su desaparición.

El tema de la repoblación ha suscitado también el interés de distintas entidades provinciales que, a través de diversos programas e iniciativas, intentan dar respuesta a las necesidades que plantean los diferentes colectivos:

Cruz Roja Española: Red Interlabora

Cruz Roja Española pretende favorecer la igualdad de oportunidades desarrollando estrategias y acciones en una intervención integral. El I Plan de Empleo es una acción complementaria a la labor ya existente de atención y ayuda a colectivos vulnerables. Las acciones incluyen formación, orientación, asesoramiento para el autoempleo, apoyo para prácticas en empresas...

UGT: Centro Guía de Migraciones

Es un programa puesto en marcha recientemente en colaboración con la Junta de Castilla y León cuyo objetivo es desarrollar acciones para la integración sociolaboral de los trabajadores inmigrantes. Las acciones incluyen, entre otras, orientación laboral individualizada, recualificación del mercado de trabajo y de la mano de obra, formación a la carta, promoción de la integración...

Diputación Provincial de Soria:

El proyecto Metecos se plantea como parte de una actuación integral, que trata de invertir la tendencia despoblacional que existe en la actualidad en la provincia de Soria mediante instrumentos como el estudio poblacional de la provincia y el análisis del sector empresarial para conocer las necesidades laborales y formativas de las empresas.

El proyecto Soria Integración promueve acciones de información, orientación e inserción laboral dirigidas a colectivos en situación de exclusión social en la provincia de Soria. Entre otros, ofrece a las empresas servicios como bolsa de empleo y preselección de candidatos, información sobre contratos y bonificaciones, apoyo en el proceso de inserción del trabajador...

Cáritas

El Programa de Inmigrantes trata de detectar dificultades en el proceso de integración. Problemas como cobertura sanitaria, vivienda, educación, formación, participación social... Además de la acogida, destacan las acciones que tienen como objetivo informar y acompañar a los inmigrantes en su proceso para conseguir la documentación necesaria para regular su estancia en España.

PRODER Noreste de Soria

El programa Futuro y Calidad de Vida tiene entre sus objetivos el asentamiento de la población y el freno a la despoblación a través de acciones e intervenciones de distinto tipo, así como la colaboración con las distintas entidades que ya están trabajando en este tema a nivel comarcal o provincial.

Además, se pretende incidir en aspectos que sin duda definen la despoblación de nuestra comarca, en la que se mezclaron grandes componentes de desarraigo, elementos cualitativos que aún hoy siguen incidiendo de forma más o menos negativa en nuestros pueblos. 🍷

[Fotos cedidas por la parroquia de San Pedro Manrique]

Más información:

PROYNERO
Palacio de los Castejones, Ágreda
42100 SORIA
976 646 992
E-mail: proyneros@ctv.es



Pueblos como Ágreda están recibiendo nuevos pobladores.

Actualmente hay en la provincia un total de 3.768 inmigrantes de orígenes muy diversos.



Recuperación de pueblos deshabitados de Burgos

EL PATRIMONIO DEL ABANDONO

LOLA VENEGAS



Burgos es una de las provincias españolas más castigadas por la despoblación. En 30 años, los transcurridos entre 1970 y 2001, el territorio burgalés ha pasado de 485 a 371 municipios: más de un centenar de núcleos que ya no figuran en los censos. Como en otros lugares de España, iniciativas individuales de muy diferente signo intentan recuperar este patrimonio del abandono.

Los últimos vecinos de Cobos abandonaron el pueblo en 1976.

La desaparición de más de cien municipios no es el único dato para la estadística de la despoblación en Burgos. A él hay que sumar el hecho de que si en 1970 el porcentaje de municipios con menos de 100 habitantes representaba el 12,7% del total, en 2001 esa cifra se había incrementado de forma espectacular para alcanzar el 34,5%.

Pueblos vacíos de norte a sur de la provincia: Ael, Alba, Cortiguera, Crespos, Huidobro,

Mazariegos, Puentes de Amaya, Villorobe... y otros muchos víctimas de las mismas razones que han despoblado tantos núcleos rurales de Castilla. Muchos de ellos están en ruinas; de otros, apenas queda rastro... Pero en algunos, los antiguos vecinos regresan para levantar de nuevo sus casas familiares y, aunque no hay escuela, ni iglesia, ni taberna, el trabajo de estos retornados está frenando la desaparición física de los pueblos, ocupados ahora de nuevo en los fines de semana y el verano.

En los pueblos abandonados de Burgos, algunos vecinos han reabierto sus casas familiares

Es el caso de núcleos burgaleses como Cobos Junto a La Molina o Mozuelos de Sedano. En *Los pueblos del silencio*, Elías Rubio ha recogido la historia de éstas y otras muchas localidades



En Mozuelos de Sedano, son ya varias las casas reconstruidas por los antiguos vecinos.



deshabitadas de la provincia. Del primero, a pocos kilómetros de la capital, en la Merindad de Río Ubierna, cuenta que estuvo habitado hasta 1976, año en que los dos últimos vecinos abandonaron el pueblo. Diez años antes se había celebrado el último nacimiento y en la década de los cincuenta, la última boda. Hubo escuela, en la que a mediados de siglo estudiaban 25 alumnos, y un bar que regentaba un emple-

Cortiguera acoge desde hace varios años a algunas familias que viven de forma permanente en este pueblo abandonado

ado del ferrocarril Santander-Mediterráneo.

Hoy, en Cobos conviven las ruinas con algunas casas rehabilitadas: cinco edificaciones de piedra, como todas las del pueblo, que los vecinos retornados abren los fines de semana.

Mayor actividad se percibe en Mozuelos de Sedano, deshabitado desde 1969, fecha en que los dos últimos vecinos abandonaron el pueblo. La falta de luz, de agua y de carretera, que se construyó tardíamente, empujó a sus habitantes a buscar mejor suerte en Chile, en Barcelona o en Baracaldo. Hoy, el camino, que asciende muy empinado entre lomas, no parece desanimar a sus nuevos pobladores. Hay varias casas restauradas e incluso algunos jardines bien cuidados. En los años 90, un grupo de jóvenes vinculados a las Juventudes Obreras Católicas iniciaron la recuperación de una de las casas de Mozuelos para instalar en ella un albergue. Durante los últimos años, se han organizado campos de trabajo en el mes de agosto para realizar plantaciones de árboles y diversas tareas en las que también colabora la Asociación de Amigos de Mozuelos.

Algunos vecinos aprovechan las vacaciones de Semana Santa para reparar el tejado o acon-

dicionar una nueva vivienda en la que, como antaño, predominan la piedra y la madera.

Shiatsu en Cortiguera

El mapa de la despoblación tiene el mayor porcentaje de “puntos negros” en el norte de la provincia. Pero es también aquí donde con más fuerza se afianzan las iniciativas repobladoras.

En lugares como Betarrés, Crespos, Presillas de Bricia, Busnela, Hozalla... los trabajos de campo del ya citado Elías Rubio han permitido documentar la presencia de nuevos pobladores, estacionales en la mayoría de los casos, que recuperan la casa familiar como alternativa de ocio. Pero hay también casos singulares como el de Cortiguera, un hermoso pueblo junto al cañón del Ebro, elegido por un pequeño grupo de jóvenes como residencia definitiva.

En Cortiguera, cuyas casonas aún se adornan con los escudos nobiliarios, Dirk Rainer y Charo Cabiedas han abierto una casa rural en la que el alojamiento puede complementarse con sesiones de Shiatsu, un arte terapéutico de origen japonés que promete la relajación completa del cuerpo y la mente.

Aunque la apertura de la casa rural es reciente, viven en Cortiguera desde hace diez años. Y con ellos, sus hijas, que, por su edad, no parecen echar de menos ninguna otra cosa además de las que les ofrece el pueblo. Entretienen el tiempo en columpios improvisados y ofrecen a los visitantes pequeños abalorios de barro fruto de sus juegos como aprendices de artesanas.

Hay otros niños en Cortiguera. Viven con alguna de las familias que se han instalado en el pueblo, varias, durante todo el año; otras, sólo en temporadas. Pero, en todas las casas que siguen en pie, hay candados nuevos en las puertas y muchas señales indican que sus ocupantes se preocupan por mantenerlas en buen estado. 🍓

Turismo en pueblos abandonados. Casa rural Tálamo en Cortiguera.



En fines de semana y vacaciones, la actividad vuelve a Mozuelos.

Los escudos adornan muchas de las casas nobles de Cortiguera.

Familias de inmigrantes para frenar la despoblación

SAVIA NUEVA

Fotos: REVISTA LA COMARCA



La acogida de familias de inmigrantes, a las que se ofrece trabajo y una vivienda en alquiler, es la fórmula que ha puesto en marcha la Asociación Española de Municipios Contra la Despoblación para frenar la progresiva pérdida de población de los núcleos rurales. Hasta el momento se han trasladado 55 familias constituidas por 112 adultos y 144 niños.

Aguaviva, un pueblo pionero en la acogida de inmigrantes.

Más de ochenta municipios de Aragón, Valencia y Soria están integrados en la Asociación Española de Municipios Contra la Despoblación, creada en mayo de 2001 por iniciativa de un grupo de alcaldes. Los pueblos que forman la Asociación –integrada a su vez en el Grupo LEADER Mezquín-Matarraña– tienen en común su bajo número de habitantes (menos de mil en todos los casos) y graves problemas derivados del envejecimiento y la pérdida de población.



Gracias a los programas de acogida, las escuelas de la comarca han visto crecer el número de alumnos.

Junto a la realidad de estos pueblos en retroceso demográfico, los alcaldes pudieron constatar la disponibilidad de muchas familias para trasladarse al medio rural y empezar en él una nueva vida; familias españolas, pero también procedentes de otros países que se ven obligadas a dejar sus lugares de origen en busca de mejores oportunidades.

La Asociación ha creado una base de datos que reúne información sobre las familias candidatas. Deben éstas cumplir una serie de requisitos: matrimonios no mayores de 40 años –salvo excepciones–, con al menos dos hijos menores de 12 años; con la documentación en regla para poder formalizar un contrato de trabajo y sin titulación universitaria, ya que, en caso contrario, la Asociación no puede garantizar el ejercicio de la profesión. Las familias acogidas deben firmar un contrato por el que se comprometen a permanecer en el pueblo durante, al menos 5 años, y durante ese tiempo se les ofrece una vivienda en alquiler y un contrato de trabajo.

Según la Asociación “cuando un ayuntamiento nos pide una familia con unas caracte-

rísticas determinadas (edades del grupo familiar, experiencia laboral, número de niños...) buscamos en la base de datos las más adecuadas; el ayuntamiento hace una preselección y luego nos ponemos en contacto con las familias para ver cuál es la que más se adecúa al perfil buscado. El proyecto parte de la idea de que para que las familias se puedan adaptar al medio al que van a trasladarse es necesario llevar a cabo un buen estudio previo, tanto del puesto de trabajo como del municipio, y transmitir toda la información a la fa-

AGUAVIVA. LA ALDEA GLOBAL

El pueblo turolense de Aguaviva abrió el camino para la acogida de inmigrantes. "Nos quedábamos sin gente, recuerda su alcalde, Luis Bricio, y sabíamos que teníamos infraestructuras suficientes para recibir nuevos vecinos. Entonces pensamos en los inmigrantes porque una experiencia previa con familias de ciudades españolas había fracasado".

Argentina y Venezuela, que ofrecían la ventaja de la doble nacionalidad, fueron los primeros países candidatos. Un anuncio en los medios de comunicación de Mar del Plata y Buenos Aires ofrecía trabajo, una vivienda en alquiler y el préstamo para los billetes de avión a familias con hijos que quisieran instalarse en Aguaviva. En pocas semanas se recibieron 6.000 solicitudes. Se preseleccionaron medio centenar de familias que cumplían los requisitos y de éstas 13 fueron las elegidas para viajar a España.

En septiembre de 2000 llegaron los primeros inmigrantes. Nueve familias se instalaron en Aguaviva y, de ellas, tres permanecen hoy en el pueblo. Tienen trabajos estables y están perfectamente integradas en la comunidad. Después llegaron más de la mano de la Asociación Española de Municipios Contra la Despoblación o por iniciativa propia y ahora son ya 33 los grupos familiares constituidos por argentinos, chilenos, rumanos, polacos, uruguayos...

A la hora de hacer balance, Luis Bricio tiene las ideas claras: "aunque en algunos medios pueda haberse transmitido una cierta imagen de fracaso, para nosotros el éxito de la iniciativa es indiscutible. Antes de empezar el proyecto, Aguaviva tenía 598 habitantes, hoy somos 700 y hay 30 niños más en la escuela. Todos los ayuntamientos vecinos se han beneficiado de la idea y cuando una familia se marcha podemos sustituirla sin dificultad. Claro que ha habido problemas, pero hemos aprendido muchas cosas: hoy sabemos que hay que preparar mejor al pueblo y a los inmigrantes para la nueva experiencia."



Octubre de 2000: Una de las primeras familias argentinas en su nueva casa de Aguaviva.

milia. Es importante realizar, siempre que sea posible, un encuentro previo al desplazamiento definitivo para que haya un mayor conocimiento mutuo. Si bien es cierto que esto no garantiza el éxito, pensamos que ayuda a tomar la decisión acertada. Creemos que es fundamental que la familia realmente sepa a donde va y esté segura del paso que dará, por ello cuanto más información se le facilite mejor podrá tomar la decisión correcta. Se intenta que exista la mayor proximidad posible entre el perfil de la familia y lo que necesita el pueblo, valorando principalmente la faceta familiar, laboral y también aspectos legales debido a la dificultad actual para tramitar permisos de trabajo y residencia".

Antes de la puesta en marcha de los programas de acogida, Aguaviva tenía 598 habitantes, hoy son ya 700

Hasta el momento se han trasladado 55 familias, lo que supone 112 adultos y 144 niños. Sus nacionalidades de origen son argentina, ecuatoriana, chilena, rumanas, española y colombiana. Es importante apuntar que a raíz de la llegada de las familias trasladadas directamente por el proyecto, muchas otras lo han ido haciendo por su cuenta, principalmente amigos y familiares de las anteriores. En opinión de la Asociación, "aunque todas ellas no se han asentado y es muy pronto para poder hacer una valoración, pensamos que es una iniciativa muy positiva que ha favorecido no sólo el asentamiento de nuevas familias, sino también, el aumento de la sensibilización ciudadana y política respecto al problema que está viviendo el medio rural y que en gran medida afecta también al medio urbano".

La primera familia llegó en agosto del 2000 y la última en abril del 2003. Los pueblos de



Los pueblos de Teruel se han movlizado contra la despoblación.

acogida pertenecen a las provincias de Teruel, Zaragoza, Huesca, Valencia y Soria.

A la hora de señalar problemas y dificultades, la Asociación se refiere a "la falta de interés por trabajar de algunos de los acogidos y a la falta de comunicación dentro de la familia en la decisión del traslado, algo que ha provocado problemas de integración ya que no todos los miembros estaban realmente de acuerdo con la deci-

Hasta el momento la Asociación ha trasladado 55 familias, lo que supone 112 adultos y 144 niños

sión tomada". Los ayuntamientos asociados exigen a los trasladados el cumplimiento del acuerdo de permanencia; en caso contrario, no renuncian, lógicamente, a exigir la devolución del dinero prestado –para los billetes de avión y compra de algunos enseres domésticos– ni a llegar a los Tribunales. 🍏

Más información:

Asociación Española de Municipios Contra la Despoblación
muncondes@terra.es



Los ayuntamientos de la Asociación facilitan a los inmigrantes vivienda y trabajo.

CON ACENTO PORTEÑO

Argentina vivía los primeros coletazos de su decadencia cuando Norberto y Marisa decidieron contestar, hace dos años, al llamamiento público de repoblación de zonas españolas lanzado a través de los medios de comunicación del país latinoamericano. Se trataba de una convocatoria promovida por la Asociación de Municipios contra la Despoblación que preside el alcalde del municipio turolense de Aguaviva, Luis Bricio.

Para este joven matrimonio con cinco niños de entre 16 y 4 años, el cambio fue como volver a nacer, como explica la matriarca de la familia: "Desde nuestro primer contacto en Argentina hasta la partida sólo pasaron dos meses. La familia de mi marido emigró desde Huesca, pero de Aragón no teníamos muchas referencias, y menos de Teruel, así que íbamos con el mapa de España a todas horas. Antes de venir nos explicaron que estaríamos en un pueblo llamado Tramacastilla, pequeño y con clima duro, pero en Argentina no podíamos garantizar un futuro a nuestros hijos y desde el principio, tuvimos claro que veníamos a quedarnos". Así dejaban atrás diversos negocios y muchos esfuerzos económicos, y así empezaban también una nueva vida: "Una semana antes de partir nos cambiaron de pueblo, de Tramacastilla a Bronchales, los dos en la Sierra de Albarracín. Nos pagaron el billete a todos y nos vinimos sin nada, sólo con las maletas y algo de dinero."

Tras cambiar de vivienda en varias ocasiones, el sueño actual de Marisa es tener una casa en propiedad, pero en su nueva tierra: "Fue muy difícil, sobre todo para nuestra hija mayor, Estefanía, de 16 años, que tardó en adaptarse. Pero hoy ninguno quiere regresar, porque, aunque queremos a Argentina, eso no nos daba de comer. Este es nuestro pueblo y mi ilusión sería tener un piso propio". Recuerda sus primeros días en Bronchales con cariño: "Todo el pueblo se volcó con nosotros y por nuestra parte, intentamos adaptarnos con paciencia, porque las sociedades rurales tienen sus propias normas y hay que aceptarlas. Mi marido empezó trabajando como encargado de mantenimiento del Ayuntamiento y al poco tiempo, pudimos comprar un coche de segunda mano, luego, electrodomésticos y paso a paso, pudimos recuperar la calidad de vida que un día tuvimos en Argentina".

Hoy Marisa, su hija y el novio de ésta gestionan un bar en Orihuela del Tremedal. Dice que después de dos años ha pasado lo peor: "Los vecinos no nos daban ni un año en el pueblo y ya hemos pasado dos inviernos, con nieve incluida. Lo importante para no fracasar, y sé que compañeros míos se han marchado, es tener claro desde el primer momento a qué te enfrentas y cuando llegan los problemas, intentar superarlos, sin buscarle el pelo al huevo, como decimos en Argentina. Nosotros no renunciamos a nuestras raíces, pero tampoco nos sentimos inmigrantes". Maribel Aguilár

La inserción sociolaboral, estrategia contra la despoblación

EMPLEO PARA LOS INMIGRANTES

La provincia de Teruel es uno de los territorios europeos más afectados por la despoblación, y en él, la inserción sociolaboral de colectivos desfavorecidos, como son los inmigrantes, se plantea como un antídoto al veneno del desierto demográfico.

La densidad demográfica de la provincia de Teruel es de 9 habitantes por kilómetro cuadrado. Si a esta circunstancia se añade el envejecimiento y la constante emigración femenina y de la población más joven, el panorama que resulta es, cuanto menos, preocupante. Las medidas para paliar los problemas derivados de la despoblación, como son la pérdida de servicios y el aislamiento de los municipios, han sido varias. Una de las últimas en adoptarse es la promovida por la Agrupación de Desarrollo Teruel Emplea, ADETEM, y el proyecto Estrategias contra el Racismo y la Xenofobia, NEXOS, que han puesto en marcha un programa piloto para la inserción de diez familias inmigrantes en pueblos de la provincia de Teruel. El punto de encuentro de ambas entidades ha sido la Iniciativa Comunitaria EQUAL, promovida por el Fondo Social Europeo.

Los grupos entraron en contacto el pasado otoño. A partir de ahí, los responsables y técnicos de los proyectos embastaron un proceso en el que NEXOS se encargaba de la selección y formación de las diez familias, y EQUALTERUEL corría con la búsqueda de los municipios interesados y con la organización de la llegada de los nuevos pobladores.

El pasado 7 de mayo se produjo la primera visita a Teruel de una joven pareja elegida para un municipio cercano a Teruel, Perales del Alfambra. Se trata de Emilio y Jesi, y de su hija, Cibele: "Sabíamos que Teruel tenía problemas de despoblación e intentamos buscar información para instalarnos aquí, y casi de ca-

sualidad, dimos con el proyecto. Llevamos cinco años en España, de hecho, nosotros nos conocimos en este país, porque mi mujer es ecuatoriana y yo soy cubano, y hace tres años nació nuestra niña. Ahora sólo queremos tener una estabilidad que nos permita darle un futuro digno y que crezca con tranquilidad". En su primera estancia en el pueblo conocieron la casa que el Ayuntamiento alquila, el trabajo ofrecido por el consistorio y, sobre todo, el colegio donde la niña comenzará sus clases el próximo año: "Me ha impresionado, porque no es la idea que tienes de una escuela rural... Tienen todos los medios y, sobre todo, un equipo humano", destacaba la joven madre tras visitar las instalaciones con el director del centro.

Las instituciones que integran los dos grupos de desarrollo han querido subrayar la importancia de elegir concienzudamente las familias y los municipios y de preparar el terreno para la integración efectiva de las familias en las sociedades rurales. José Vicente Martín lleva cuatro años al frente de la alcaldía de Perales del Alfambra, localidad con 300 habitantes y una economía basada en la agricultura y la ganadería: "Entendemos que no es fácil para una familia instalarse en un pueblo tan pequeño, pero desde los ayuntamientos observamos cómo nos quedamos sin gente y los vecinos envejecen. Aquí todavía tenemos 30 niños en el colegio y los servicios necesarios y creemos que todavía estamos a tiempo de evitar que Perales se apague". Gracias a una ayuda de la Diputación Provincial de Teruel destinada a la rehabilitación de viviendas para inmigrantes, el Ayuntamiento se decidió a apostar por el proyecto NEXOS-EQUALTERUEL. 🍌



El pasado 7 de mayo una de las parejas de inmigrantes seleccionadas realizó su primera visita a Perales del Alfambra.

Las nuevas oportunidades de arraigo en la sociedad móvil

TRABAJAR LEJOS DE CASA

JESÚS OLIVA SERRANO. Universidad Pública de Navarra

Trabajo y residencia han guardado una relación estrecha tanto en la sociedad tradicional agraria como en la moderna sociedad urbano-industrial. Los campesinos que emigran a las ciudades en el contexto del éxodo rural de los años sesenta cambian su hogar junto a los campos donde encontraban su sustento por la vivienda próxima a los polígonos industriales urbanos. Y las oportunidades de empleo local, su abundancia o ausencia, determinaban de manera insoslayable el futuro de cada comarca.

La atracción de inversiones, el asentamiento en ella de actividades o el arraigo de sus residentes dependían esencialmente de su localización en un espacio geográfico con oportunidades desiguales donde el modelo de desarrollo imperante convertía al mundo rural en una enorme periferia que no podía evitar que sus principales recursos (población en su máxima capacidad genésica, ahorros, materias primas, ...) circularan hacia las ciudades y se concentraran en ellas. Esta relación sometió irremediablemente a numerosas comarcas a una espiral de des poblamiento, declive económico y social.

La correspondencia entre trabajo y residencia experimenta desde finales de los años setenta un cambio significativo

Sin embargo, la correspondencia entre trabajo y residencia, así como el reparto de papeles entre centros y periferias que aquellos procesos ordenaron, experimentan desde finales de los años setenta un cambio significativo. La mejora de los medios de transporte y de comunicación generalizados a través de los medios privados (automóvil, teléfono móvil, televisión por satélite, Internet, etc) ha flexibilizado notablemente la primera dependencia permitiendo a un número cada vez mayor de grupos sociales

establecer sus elecciones residenciales en función de circunstancias no estrictamente laborales (por ejemplo, valorando entornos locales alejados de la congestión urbana, la proximidad a la naturaleza o el origen identitario). Si las migraciones rural-urbanas fueron animadas por una especial ideología que sancionaba las carencias y precariedades de la vida rural frente al mundo de oportunidades que se desplegaba en las grandes urbes ("la vida moderna"), hoy día los valores y representaciones que asociamos a la "calidad de vida" conforman un imaginario social plagado de referentes rurales. Esto es precisamente lo que explica la creciente demanda de viviendas unifamiliares en las comarcas próximas a las grandes aglomeraciones urbanas, el auge de la segunda residencia, del turismo verde, cultural o activo, de la práctica del deporte al aire libre, y que muchos de aquellos elementos denostados hace apenas unas décadas como propios del atraso o del paleta hayan adquirido la naturaleza de nuevos fetiches en unas sociedades postmodernas que ahora valoran los alimentos de pueblo y los productos artesanos, decoran las viviendas con trillas y aperos de labranza recuperados de la casa del abuelo, recubren la viga de hormigón con madera envejecida o adquieren mobiliario de tipo "rústico".

El malestar urbano

Ni las ciudades ni los pueblos son vividos y considerados hoy como lo fueron hace apenas unas décadas. Los procesos de desindustrialización, de deslocalización productiva y la experiencia del llamado "malestar urbano" (con-

gestión permanente, inseguridad, contaminación, fatiga, segregación social, etc.) han invertido algunos de los valores y tendencias anteriores. Pero, además, el reforzamiento del poder local mediante la descentralización y la progresiva dotación de los pueblos y comarcas con nuevos servicios, comodidades y equipamientos (culturales, deportivos, de ocio, etc.) se unen a la nueva accesibilidad facilitada por los medios de transporte para equiparar en muchos aspectos el atractivo y posibilidades de los entornos locales no sólo como lugar de residencia sino también para la localización de ciertas actividades. La ciudad ha dejado de ser lugar más deseable para vivir o divertirse para todos los grupos sociales y tampoco garantiza ya el acceso a empleos mejores y más estables.

Sin embargo, si el movimiento desencadenado por el desarrollo urbano-industrial sometió al mundo rural de forma generalizada al despoblamiento y declive económico, especialmente profundo en las comarcas más aisladas, las nuevas tendencias que llevan hoy día nuevos recursos (turistas, residentes, actividades, inversiones...) en la dirección contraria no afectan de igual manera a todas ellas ni tienen un volumen similar. Esta inversión de algunas de las tendencias anteriores se desencadena más bien sobre la base de una valoración diferenciada de las mismas en función de cada proceso (productivo, residencial, turístico, etc.). Así, las zonas próximas a las grandes áreas metropolitanas reciben una presión muy importante sobre todos sus recursos (suelo, paisaje, agua, etc.) reclamados tanto para la residencia como para la localización de actividades o para su conservación (por ejemplo, las áreas de la sierra de Madrid o la cuenca de Pamplona). Numerosas zonas de litoral y de montaña son valoradas sin embargo por nuevos residentes que buscan su condiciones naturales (sol, mar...) y la tranquilidad (por ejemplo, en Levante o Canarias). Otras más han experimentado exitosas experiencias de desarrollo que tiene su origen en la rentabilización de los recursos locales (por ejemplo, la agroindustria en La Rioja o la Ribera Navarra) o de destreza propia (como la fabricación de muebles en La Sagra toledana, o el juguete en Alicante). En otras ocasiones se han beneficiado de la relocalización de actividades segregadas de los congestionados y obsoletos polígonos industriales metropolitanos (por ejemplo, los corredores entre Madrid y Guadalajara o Toledo) o de firmas que buscan relocalizarse en un entorno más accesible fuera de la ciudad o más agradable para sus empleados cualificados o, también, una mano de obra local más barata.

Todos estos procesos generan nuevas oportunidades para el mundo rural que sin duda se van a incrementar a medida que nuestras sociedades se hacen progresivamente móviles. De hecho, los tiempos que ordenan la vida cotidiana de nuestros municipios ya no responden a los viejos ciclos agrarios que llevaban de la siembra a la recolección, sino que en gran medida vienen siendo configurados a partir de los nuevos ritmos que marcan otras actividades productivas, los periodos vacacio-



Foto: Joaquín Guijarro.

nales, las entradas y salidas de los trabajadores pendulares y el regreso periódico de los hijos del pueblo, los veraneantes o los turistas. Por ejemplo, cada vez son más importantes los residentes rurales que han encontrado en el desplazamiento cotidiano a la ciudad, a la cabecera de la comarca, al municipio vecino, etc., una estrategia para el arraigo local que también facilita la regeneración del empleo y los servicios locales. En algunos casos, como el de los albañiles manchegos que recorren incluso más de 300 kilómetros a diario para trabajar en el área metropolitana madrileña, estas estrategias laborales han conseguido dinamizar las economías locales de unos pueblos condenados desde mediados del siglo pasado al despoblamiento irremediable (Villarrubia de los Ojos, Consuegra...). En Vizcaya, los últimos datos censales estiman que más del 60% de sus ciudadanos se desplazan para trabajar a diario hasta otro municipio. Finalmente, todos estos procesos no son exclusivos del caso español y los estudiosos vienen dando cuenta de los mismos en Europa y los Estados Unidos desde hace más de dos décadas. 🌱

La reconstrucción de Morillo de Tou y Ligüerre de Cinca (Huesca)

UNA SEGUNDA OPORTUNIDAD



Algunos pueblos abandonados han tenido una segunda oportunidad. En la comarca oscense de Sobrarbe, el trabajo de los sindicatos CCOO y UGT ha permitido recuperar dos pueblos, deshabitados a raíz de la construcción del pantano de El Grado. Hoy, son activos centros de vacaciones y de formación que están contribuyendo a la dinamización de la comarca.

Las brigadas de voluntarios han sido fundamentales en la reconstrucción de Morillo. El pueblo, antes de su recuperación.

En 1968 abandonó Morillo de Tou el último de sus habitantes. A lo largo de la década las propiedades de los vecinos fueron paulatinamente expropiadas para construir el pantano de El Grado. La tierra y los inmuebles pasaron a ser propiedad de la Confederación Hidrográfica del Ebro. En 1985, la Unión Sindical de CCOO de Aragón solicitó a la Confederación la cesión del pueblo, para realizar su recuperación y rehabilitación, por un periodo de 50 años.

La reconstrucción de Morillo de Tou ha pasado por muy diversas fases. Es la primera de ellas la que supuso más esfuerzo y sacrificio. Desde el otoño de 1985 al de 1988 se comenzó la reconstrucción apoyada en un elemento irrepetible y fundamental: las brigadas de voluntarios. Por Morillo de Tou pasaron trabajadores de las minas de Andorra, de la General Motors, de las empresas del metal, de la cons-

trucción... De forma voluntaria y gratuita invirtieron unas 90.000 horas de trabajo y la gran escasez de medios se convirtió en un aliciente en lugar de ser un freno. Se tiraron escombros y se reservaron las piedras para uso futuro, se consolidaron edificios, se movieron tierras, se hicieron calles, y en paralelo, con los brigadistas voluntarios se creó la Asociación de Amigos de Morillo de Tou, con más de 350 socios, que ejerce hasta la actualidad un papel esencial de apoyo al proyecto.

En medio de esta actividad, se tomó la decisión de constituir una Sociedad Anónima a fin de capitalizar el proyecto y en el año 2000 CCOO, principal partícipe de la Sociedad, optó por la compra del terreno que se le había cedido en uso 15 años antes.

La creación de Sobrarbe S.A. se reveló como un elemento imprescindible por lo que supone de organización y promoción de los es-

fuerzas para levantar Morillo de Tou. Sobrarbe S.A. se convirtió en la mayor empresa de la comarca con 23 trabajadores fijos a lo largo del año, que se convierten en 50 en la temporada alta.

La formación profesional ha sido otro de los motores fundamentales para la revitalización comarcal y del propio Morillo. A través de la Asociación de Amigos de Morillo de Tou se han puesto en funcionamiento, hasta el año 2002, cuatro escuelas taller del INEM. Las dos primeras (1992-93 y 1993-94), destinadas a la preparación de guías de alta montaña. Las dos últimas (1995-97 y 1998-2000) abarcaban los módulos de carpintería, albañilería y cantería. El número de alumnos por curso era de 22.

Las brigadas de voluntarios han invertido unas 90.000 horas en la reconstrucción de Morillo de Tou

El resultado de los talleres fue la urbanización del barranco, la Casa Forestal (hostal), la Plaza de los Canteros, la nave museo, la depuradora de aguas residuales, las pistas deportivas, la reforma de la iglesia (hoy centro social) y la pasarela sobre la carretera nacional 234, que permite comunicar el pueblo con una buena parte de las zonas destinadas a acampada.

Otra parte del resultado ha repercutido directamente sobre el Sobrarbe: un buen número de profesionales que trabajan como guías de montaña, canteros o artesanos capaces de actuar interdisciplinariamente son una propaganda viva de la formación recibida en Morillo de Tou.

El nuevo Morillo

Como centro de vacaciones, Morillo dispone de dos hostales de 40 y 43 plazas respectivamente, 3 albergues, 3 apartamentos, 16 bungalows, 12 viviendas unifamiliares, 16 parcelas con toma de luz para 40 caravanas que se instalan todo el año, y un camping con capacidad para 250 personas. Hay además restaurante, bar, piscina, rocódromo, pub, una biblioteca, tres aulas, un centro de interpretación, y la nave museo. El número total de estancias en los dos últimos años ha rondado las 40.000 por año.

Para garantizar el abastecimiento de agua se construyó una balsa con capacidad suficiente para un consumo de 25.000 litros diarios durante la temporada alta. Se ha dotado al pueblo de red de alcantarillado y saneamiento canalizado a una depuradora; hay electricidad y alumbrado público en todas las instalaciones del núcleo ur-

bano, paneles y una pequeña central fotovoltaica conectada a la red, haciéndonos así usuarios y productores de energías no contaminantes.

El Morillo del presente no es igual que el abandonado en la década de los años sesenta. Entonces se cerró definitivamente un ciclo. Cualquier esfuerzo encaminado a su recuperación debía contemplar la adaptación a una sociedad distinta, que abría nuevas posibilidades en el Pirineo al compás de nuevas demandas. El pueblo renace con una proyección de futuro y este impulso vitalista impide, desde un principio, la recreación museística del antiguo Morillo. Por supuesto, se aprovecharon cierto número de casas –aquellas que ofrecían buenas condiciones– y se rehabilitaron para otros usos. Éstas, además, hacen visible el vínculo con ese pasado que enraíza a Morillo fuertemente en el territorio. Pero su revitalización acarrea la introducción de edificios de nueva construcción que, junto a la piedra y la madera, han ido incorporando otros materiales como el hormigón, el ladrillo o la cerámica. Asimismo, la arquitectura *ex novo* ha permitido ensayar sistemas de aislamiento o de techumbres, como es el caso de la nave que acoge el Museo y el Centro de Interpretación, y cumple una función esencial en el aprendizaje de los alumnos de las escuelas taller.


Vacaciones en Ligüerre de Cinca

En 1986, UGT de Aragón solicitó a la Confederación Hidrográfica del Ebro la cesión temporal de Ligüerre de Cinca, abandonado en los años sesenta, como su vecino Morillo de Tou, al ser anegadas las tierras de cultivo y, en consecuencia, expropiado el término municipal, para la construcción del pantano de El Grado.

El objetivo del sindicato era la recuperación integral del pueblo para usos turísticos, sociales y agropecuarios. Y, con ese fin, se pusieron en marcha tres proyectos complementarios: cre-



La iglesia de Morillo es hoy un centro social



Como centro de vacaciones, Morillo dispone de dos hostales, 3 albergues, 3 apartamentos, 16 bungalows, 12 viviendas unifamiliares y 16 parcelas con toma de luz para 40 caravanas.



En Ligüerre, ha primado la rehabilitación frente a la nueva construcción.

ación de un centro de vacaciones para un turismo alternativo y popular; explotación de los terrenos para usos agropecuarios y creación de infraestructuras para usos sociales ligados a la promoción cultural de la comarca.

Hasta hoy, se ha reconstruido la mitad de las edificaciones del pueblo. En Ligüerre, ha primado la rehabilitación frente a la nueva construcción y, si en un principio, las labores fueron asumidas por voluntarios y militantes, con el tiempo el trabajo se ha profesionalizado. El antiguo mesón es un restaurante; la panadería, un albergue, y la antigua herrería acoge tres apartamentos y un centro social.

Son parte de este activo centro de vacaciones que incluye además zona de acampada, 30 bungalows, autocaravanas... Los visitantes pueden elegir así entre diversidad de alojamientos, pero la idea es que, a través de actividades como el cine al aire libre en la plaza, todos sientan que están pasando sus vacaciones en un pueblo.

De las edificaciones existentes ya se han rehabilitado la torre-fortaleza, la iglesia y la manzana principal del pueblo que, junto con la plaza, cerrarán la primera fase de rehabilitación de Ligüerre. En la torre se ha conservado su antigua imagen y en el interior se han construido tres salas para 30 ó 40 personas, sala de estar, zona de cafetería, servicios, una pequeña sala de estudios y una biblioteca. Incluye, también todo el material necesario para la realización del Aula de la Naturaleza

La iglesia mantiene el atrio, las pinturas y el coro. Se han recuperado también la casa del cura y la bodega, habilitando con ello dos apartamentos, servicios y almacenes. La rehabilitación de diversas casas en la calle principal y junto a la plaza ha permitido disponer de más de una veintena de apartamentos. En la actualidad se trabaja en una residencia medioambiental y en una zona de cafetería-recepción, aparcamiento, piscinas y zonas de descanso.

Junto a la restauración arquitectónica, el sindicato –que ha constituido una Fundación con el Ayuntamiento de Abizanda y la Confederación Hidrográfica– ha asumido también la recuperación del entorno agrícola de Ligüerre: una nave agrícola, maquinaria, nueva plantación y recuperación de olivos centenarios, 15.000 cepas de Cabernet Sauvignon y Moristel, plantación y aclimatación de frutales, limpieza y conservación de especies arbóreas de monte, cultivo tradicional de secano, girasol, trigo etc. forman parte del paisaje agrícola que se puede contemplar y disfrutar en Ligüerre de Cinca.

La cercanía del pantano de El Grado ha favorecido la conversión de Ligüerre de Cinca en un activo centro de vacaciones

Pieza fundamental de Ligüerre es el pantano de El Grado convertido en un recurso turístico que atrae no sólo a los visitantes sino también a promotores interesados en explotar sus posibilidades. A la sombra del proyecto de recuperación del pueblo se han instalado 8 o 9 pequeños negocios que gestionan la oferta de ocio. Es el caso de dos jóvenes procedentes de Madrid que organizan actividades de aventura para los visitantes del centro de vacaciones, o de una pareja –que hace años participó en la escuela taller de Ligüerre– y que ahora ha regresado a la comarca para abrir una casa de turismo rural y un restaurante. A estos empresarios la Fundación les ofrece asesoramiento y apoyo para que puedan poner en marcha su actividad.

Unas 17 personas trabajan en Ligüerre todo el año y la cifra llega en verano al medio centenar. De esta forma, el proyecto de recuperación del pueblo promovido por UGT no tiene sólo el valor de rescatar un pueblo de las ruinas: contribuye, desde la valorización de los recursos turísticos, a dinamizar la comarca de Sobrarbe. 🍇

En 1986, UGT de Aragón solicitó a la Confederación Hidrográfica del Ebro la cesión temporal de Ligüerre de Cinca, abandonado en los años sesenta.



Navapalos, una iniciativa para la recuperación y la investigación

VOLVER A LA TIERRA

La recuperación de un pueblo soriano, a partir de materiales tradicionales como el tapial y el adobe; la investigación asociada al desarrollo sostenible y a las energías renovables animan el proyecto que, desde hace más de 15 años, lleva a cabo la asociación Inter-Acción en Navapalos.

Navapalos es un pueblo próximo a El Burgo de Osma, abandonado en los años sesenta. En 1985, el tiempo había cobrado ya su factura sobre las edificaciones de adobe: viviendas, lagares, palomares, fraguas y hornos estaban en estado de semirruina y condenados a la desaparición.

En esa fecha llegó a Navapalos el arquitecto alemán Erhard Rhomer, que ya había trabajado en pueblos abandonados de la comarca riojana de Cameros. Creó en la localidad un Centro de Investigación y Demostración con el objetivo de restaurar el pueblo con técnicas y materiales tradicionales que permitieran la investigación y la transferencia de tecnología. En un horizonte más ambicioso, el Centro quería ser una llamada de atención sobre la despoblación y contribuir a la revitalización de una comarca deprimida y en regresión.

En los más de 15 años transcurridos desde entonces se han comprado y rehabilitado algunos edificios como la iglesia –hoy aula magna–, el antiguo ayuntamiento, la escuela, la vivienda de los maestros... construcciones que se han convertido en auténticos laboratorios en los que se han aplicado técnicas antiguas y ensayos experimentales de construcción. Se han creado, además, diversas infraestructuras como aulas, sala de reuniones, laboratorio de materiales, talleres de madera, cerámica, alojamiento para estudiantes...

Numerosos técnicos, investigadores y trabajadores de una treintena de países se han for-

mado en los cursos y encuentros internacionales sobre energías alternativas, autoconstrucción, construcción bioclimática... que han contado con unos 1.200 participantes cada año. En verano, los cursos y campos de trabajo convocan en Navapalos a estudiantes de arquitectura de España, Alemania, Colombia o Italia que quieren acercarse a las técnicas de construcción con adobe, tapial y entramados, materiales que el hombre utilizó ya hace 6.000 años y que siguen siendo básicos en las viviendas de casi un tercio de la Humanidad.

Las investigaciones llevadas a cabo en el Centro de Navapalos han viajado, a través de proyectos de cooperación al desarrollo, a muchos lugares de Iberoamérica. En ellos, la Asociación Inter-Acción ha apoyado la construcción de viviendas de bajo coste en Uruguay, Nicaragua, Bolivia, Colombia... y ha enseñado a las comunidades campesinas técnicas de autoconstrucción con materiales autóctonos. En 1998, 2000 y 2001, Naciones Unidas ha seleccionado alguno de estos proyectos entre los mejores del mundo.

La labor del Centro de Investigación y Demostración ha recibido no pocos reconocimientos y algunos apoyos entre ellos, el de la Universidad de Valladolid o el de la Junta de Castilla y León que en 2000 distinguió el proyecto con el premio anual de Medio Ambiente. El Consejo Superior de Investigaciones Científicas, CSIC, ha suscrito con el Centro diversos convenios de colaboración a través de algunos de sus institutos y los investigadores del CSIC, a título individual, han apoyado la labor docente de Navapalos integrándose una parte de ellos en la Fundación creada en 1996.

Las actividades del Centro continúan. Para el verano de 2003 se han programado cursos sobre arquitecturas de tierra y bioclimáticas y sobre energías renovables, campos de trabajo internacionales, jornadas sobre arquitecturas vernáculas, seminarios y programas de turismo ecológico. 🌱

www.ctr.es/USERS/interacc/



Antes y después en la reconstrucción de una vivienda de Navapalos.

Recuperación educativa de Umbralejo, Granadilla y Búbal

UNA LECCIÓN QUE NO ESTÁ EN LOS LIBROS

LOLA VENEGAS



Restaurar una casa pirenaica o un muro de pizarra, labrar la tierra, asistir a talleres de carpintería o de vídeo, recoger los huevos del corral o la miel de las colmenas son algunas de las actividades que, desde hace 20 años, realizan los estudiantes que participan en el Programa de Recuperación Educativa de Pueblos Abandonados.

La apicultura, una de las actividades que los estudiantes pueden realizar en el Programa.

Foto: Joaquín Guíjarro

En 1984, los Ministerios de Educación y Cultura, Obras Públicas, y Agricultura, Pesca y Alimentación pusieron en marcha el Programa de Recuperación de Pueblos Abandonados. De entre los muchos núcleos rurales que, por razones diversas, habían quedado deshabitados en las décadas precedentes, se seleccionaron tres: Granadilla, en el norte de Cáceres; Umbralejo, en la comarca de la arquitectura negra de Guadalajara; y Búbal, en el Pirineo aragonés.

El Programa hacía realidad un singular proyecto educativo de carácter integral y complementario a la enseñanza en las aulas. Se trataba de proporcionar a los jóvenes, la mayoría procedentes del medio urbano, la oportunidad de convivir durante unos días en un pueblo, de colaborar en su recuperación y de participar en actividades formativas muy vinculadas al medio rural y desconocidas para buena parte de los estudiantes.

Cuando están a punto de cumplirse 20 años de su puesta en marcha, cerca de 70.000 alumnos y más de 3.000 profesores han participado en el Programa, que hoy apadrinan el Ministerio de Educación, Cultura y Deporte y las Comunidades Autónomas de Castilla-La Mancha, Aragón y Extremadura.

Los alumnos ayudan a levantar muros, barnizan ventanas y puertas, arreglan pequeños desperfectos

Los resultados están a la vista. La desoladora imagen que estos pueblos tenían en los años sesenta ha dado paso a otras bien distintas. Durante diez meses al año, escolares de toda España llenan las calles de Búbal, Umbralejo y Granadilla. Durante el periodo lectivo, son grupos de alumnos de 14-15 años y de 16-18 años que parti-

El pueblo de Granadilla, abandonado, y posteriormente expoliado, en los años sesenta.

Foto: Joaquín Guíjarro





icipan en el Programa con su profesor o tutor habitual y que previamente han presentado un proyecto para desarrollarlo en alguno de los tres pueblos. Durante el verano, son alumnos de enseñanzas secundarias y universitarias que solicitan su participación a título individual.

Desde su puesta en marcha, cerca de 70.000 alumnos y más de 3.000 profesores han participado en el Programa

En cualquiera de los dos casos, los alumnos participan en cuatro tipos de actividades: Recuperación y mantenimiento; medio ambiente y labores agropecuarias; salud y animación y convivencia.

Con las labores de recuperación se han reconstruido casas y edificios públicos. En Umbralejo, un hermoso pueblo de pizarra negra, la actividad se articula en torno a la Plaza del Fuego. Los alumnos viven en una gran manzana de casas junto a la iglesia y muy cerca se levantan la casa del médico, el botiquín y el edificio que alberga el salón de actos. En la parte alta del pueblo, la biblioteca, la casa del herrero, las huertas y los talleres. En Búbal, el trabajo de los jóvenes, siempre orientados por personal experimentado, ha permitido reconstruir las mejores casas, arreglar los antiguos caminos y los accesos, ajardinar los espacios exteriores o poner de nuevo en funcionamiento las acequias de riego...



En Granadilla –rodeado de murallas que han sido declaradas Conjunto Histórico-Artístico–, el primitivo Ayuntamiento es hoy un museo y la Casa de Villa y Tierra, donde los vecinos celebraban sus concejos, aloja ahora los talleres y los locales de ocio donde los jóvenes juegan al billar o al fútbolín. En todos los casos, las labores de reconstrucción han respetado al máximo la fisonomía original de los pueblos.

De la huerta al taller

Los alumnos ayudan a levantar muros, barnizan ventanas y puertas, arreglan pequeños desperfectos... Pero también recuperan y utilizan huertos para abastecer al pueblo de productos hortícolas y aprenden a labrar, plantar o regar. Algunos trabajos están relacionados con el cuidado de los animales, su alimentación y la mejora de sus instalaciones; pero los corrales no son parte de un zoológico: ayudan a los pueblos a ser autosuficientes y para ello, se recogen los huevos y la miel o se hace la tradicional matanza del cerdo.

La jardinería está relacionada también con el manejo de plantas y con el embellecimiento del pueblo, una vez recuperados los espacios exteriores. También en este capítulo se sigue todo el proceso de cultivo de las plantas, desde las semillas en los invernaderos hasta su plantación, cuidado y mantenimiento. Otras actividades están relacionadas con las artesanías y los oficios tradicionales que los alumnos pueden aprender en los talleres de cestería, panadería, telar, carpintería, cerámica...

En el área de salud se abordan temas relacionados con la higiene, la seguridad y la prevención. Se estudian los alimentos, sus propiedades y su correcta manipulación. Se recorren las calles e instalaciones del pueblo para ver su estado de conservación y limpieza; se visita la depuradora, el depósito de aguas o los vertederos para entender su funcionamiento... Las actividades incluyen además prácticas de primeros auxilios, simulacro de accidentes o debates sobre los hábitos de fumar y beber.

Y como no todo es trabajo, por las noches se programan juegos y otras actividades que fomentan la convivencia y la integración entre los alumnos. 🍷

Alumnos de Enseñanza Secundaria, Bachillerato, Formación Profesional, Universitaria y Educación Especial pueden participar en las labores de recuperación.



Durante el periodo lectivo, los alumnos participan en el Programa con su profesor o tutor.

Foto: Joaquín Guijarro

En el Museo de Búbal, numerosos objetos ayudan a los estudiantes a conocer las costumbres y el modo de vida del valle del Tena.

Fijar y recuperar población en el medio rural: ¿DÓNDE ESTÁ LA CLAVE?

XAVIER CARBONELL. ARC-MEDIACIÓN AMBIENTAL



Foto: Joaquín Guijarro

Muy ambicioso resulta el interrogante y muy pretencioso dar una respuesta acertada y breve. Sin embargo, vamos al menos a dar unas pistas, guiados por nuestra experiencia vital y profesional.

Vivimos en Hecho, un pueblo del Pirineo Aragonés, en la provincia de Huesca, que tiene el dudoso récord de ser la provincia española con más pueblos deshabitados, cerca de trescientos, según el *Informe sobre la Despoblación del Justicia de Aragón* del año 2000. El fenómeno incluso se ha convertido en un atractivo turístico, tal y como lo presenta la Federación Aragonesa de Montañismo en el reciente libro *Paisajes con memoria - Viaje a los pueblos deshabitados del Alto Aragón*, de J. L. Acín.

Profesionalmente colaboro con el Consorcio para el Fomento del Desarrollo Socioeconómico de los Valles donde sabemos, desde hace ya unos años, lo que supone buscar alternativas de empleo para la población de nuestros valles o para nuevos pobladores que se quieren asentar en una zona donde la densidad media de población es de 3 hab/km². También hemos colaborado con el Grupo LEADER Organización para el Desarrollo del Mezquín-Matarraña-Bajo Aragón (OMEZYMA) en el diseño de una Oficina de Acogida de Nuevos Pobladores. Actualmente, promovido por este Grupo, estamos formulando un proyecto de cooperación transregional en el que van a implicarse varios Grupos

de Acción Local de España. En las recientes jornadas celebradas el pasado mes de abril en Beceite (Teruel), a las que asistieron representantes de las CCAA de Asturias, Madrid, Castilla-León, Valencia y Aragón, pudimos comprobar que nuestras reflexiones y orientaciones metodológicas, reflejadas en el documento *Oficina de Acogida de Nuevos Pobladores - Pautas para su puesta en marcha* eran compartidas por la mayoría, y aunque requerían ser adaptadas a cada lugar, se acercaban a la realidad vivida por los Grupos en otras zonas rurales de España.

Dar las claves en la fijación y recuperación de población en el medio rural es complejo. Si la estrategia fuera simplemente dotar de determinados servicios e infraestructuras al medio rural, terminaríamos pronto, pues la solución pasaría por activar políticas públicas de reequilibrio territorial, planificando adecuadamente los servicios a la población. Si se trata de apoyar iniciativas puntuales, innovadoras que espontáneamente o con el apoyo de determinadas líneas de subvención se están concretando en toda la geografía española, ya tenemos una herramienta en marcha como son los programas LEADER y los PRODER, que también pueden contribuir a atraer y fijar población a través de la promoción, difusión y revalorización del patrimonio cultural y natural. También sabemos de las dificultades de acceder a estas líneas de fomento en el caso de promotores con buenas ideas, pero sin patrimonio ni otro tipo de ingreso que le sirviera de aval para iniciar su actividad. O las dificultades que tienen estos programas para actuar sobre el problema del acceso a la vivienda o alquiler de locales. Trabajar en estos temas abriría más posibilidades a la implantación de nuevas iniciativas y facilitaría el asentamiento de nuevos pobladores.

Sin embargo, nuestra experiencia nos muestra que, aun mejorando en los aspectos arriba citados, por otro lado ampliamente conocidos y diagnosticados, y aun poniendo en marcha determinadas políticas demográficas (como en el caso de Aragón), sigue habiendo importantes retos para fijar y atraer población en las zonas rurales que dependen más de una cuestión, simple de formular y desafiante de resolver, y que se escapa habitualmente de los debates pú-

blicos: ¿estamos dispuestos en los pueblos a acoger a más gente? ¿estamos dispuestos, realmente, a ir a vivir a un pueblo? En las líneas que siguen invitamos a reflexionar a los que se van, a los que se quedaron y a los que quieren ir a vivir a un pueblo.

Entre el discurso y la práctica

Nuestro trabajo, relacionado con la planificación participativa en zonas rurales, nos lleva a realizar multitud de reuniones vecinales en las que acostumbramos a debatir los principales problemas afectando la vida de los pueblos y las posibles soluciones. La despoblación se cita reiteradamente como el principal problema para el fomento del desarrollo de estas zonas rurales y la principal causa condenatoria de estos pueblos a su desaparición. En el umbral de la supervivencia, en cuanto a número de habitantes se refiere, la emigración es a la vez causa y efecto de la disminución de la población en el mundo rural: “Como somos pocos no nos llegan los servicios y como no llegan los servicios cada vez somos menos”. Esta frase resumiría las razones por las cuales las familias abandonan los pueblos, especialmente en los núcleos pequeños (de menos de 1.000 habitantes), unido a la falta de puestos de trabajo diversificados (más allá de la agricultura y la construcción) y, sobre todo, a la falta de trabajo para la mujer.

Han sido casi más numerosas, y casi más estables también, las experiencias que han surgido espontáneamente, fuera de los programas de acogida

La acogida de nuevos pobladores es percibida en un porcentaje muy elevado de los locales como una propuesta interesante para invertir la tendencia a la disminución de la población. Sin embargo, los que se quedaron, nos advierten que encontrar un trabajo y una vivienda van a ser los principales problemas con el que se encontrarán los recién llegados. Pero en realidad la respuesta tiene más matices y los lugareños aluden a que también el déficit de servicios a la población en general, y la carencia de servicios específicos para los recién llegados, unido a posibles dificultades de adaptación entre los recién llegados y los locales, pueden complicar la acogida de nuevos pobladores.

Si, fundamentalmente, es un problema de disponibilidad de vivienda y de trabajo... ¿cómo explicamos la cantidad de casas vacías imposibles de alquilar? ¿cómo explicamos que no se contrate a la mano de obra que tanto reclaman determinadas empresas del ámbito rural?

Seamos claros. Digamos que en los pueblos se desea que venga gente a vivir, pero cada uno tiene “su perfil” deseable o imaginado que no coincide forzosamente ni con el imaginado por los demás ni con las personas, no simplemente mano de obra, que finalmente se presentan a vivir a un pueblo. Del trabajo de campo que hemos hecho en Mezquín-Matarraña-Bajo Aragón, propusimos la siguiente variabilidad de perfiles, con infinidad de situaciones intermedias:

- Personas de origen urbano, con escasa relación con el pueblo, que acuden por el efecto reclamo de alguna de las experiencias desarrolladas en la zona, especialmente por la promoción hecha a través de los medios de comunicación. Perfil que a menudo evidencia dificultades sociolaborales en su lugar de origen o de integración por diversas razones personales.

- Personas de nacionalidad extracomunitaria que vienen al pueblo con la esperanza de iniciar una nueva vida. Vienen atraídos por la diferencia de nivel de vida entre su país de origen y el país de destino. No discriminan zona rural o zona urbana ni a menudo el tipo de trabajo. Prevalece la diferencia de niveles de vida entre los países.

- Personas, de la Unión Europea, que deciden emprender en zonas rurales especialmente por las oportunidades y ventajas comparativas que les pueda ofrecer ese medio frente al medio urbano.

- Personas que van a los pueblos en búsqueda de una calidad de vida que consideran propia de las zonas rurales, y procuran seguir desarrollando su actividad profesional habitual en un pueblo, apoyándose en la libertad que le da ser profesional libre, la relativa cercanía a una capital comarcal, la disponibilidad de nuevas tecnologías, etc.

- Personas mayores que quieren jubilarse en su pueblo de origen.

Por tanto estamos hablando de una constelación de situaciones personales que requieren en cada caso soluciones adaptadas y que de cualquier modo todas son potencialmente válidas para solucionar algo que vivimos con dificultad: “¿Qué hacer para que no nos entre la pena en invierno?”.

Y más cosas. Cuando al fin les cogemos cariño a los recién llegados, esperamos veladamente que no se vayan, que echen raíces para siempre en el lugar de acogida sin plantearnos, por ejemplo, que una pareja que decide vivir en un pueblo puede decidir abandonarlo si cuando sus hijos crezcan se ven en la obligación de internarlos con 12 años lejos de casa. Bada nos advertía, en el caso de los inmigrantes, lo que a mi entender puede hacerse extensivo a cualquier recién lle-

¿Estamos dispuestos en los pueblos a acoger a más gente?

¿Estamos dispuestos, realmente, a ir a vivir a un pueblo?

gado: “No hay que olvidar que (...) una vez integrados, se comportan como nativos. Y si los pueblos se despueblan porque los nativos se van ¿por qué habrían de quedarse definitivamente en ellos los que vienen de fuera a ocupar sus puestos”. Los que quieren ir a vivir a un pueblo deben, pues, plantearse hasta cuándo van a integrar en sus vidas cotidianas dificultades estructurales y carencias de servicios por los que llevan luchando los que se quedaron.

El éxito de la invisibilidad

De las experiencias que hemos conocido, o en las que hemos participado, hay dos consideraciones que nos han llamado especialmente la atención:

- No se han cumplido las expectativas en cuanto a los perfiles supuestamente con más opciones de quedarse en el pueblo. Me explico. Simplificándolo sobremanera podríamos decir que las garantías de éxito en la acogida se asociaban a criterios de proximidad cultural, idiomática, relación de parentesco con el pueblo, antecedentes en zona rural. Paradójicamente encontramos situaciones menos conflictivas y casi más numerosas de gente que se ha instalado a vivir de forma estable en los pueblos sin apenas hablar castellano, viniendo de países lejanos y siendo de origen urbano. La realidad ha roto con los estereotipos.
- Han sido casi más numerosas, y casi más estables también, las experiencias que han surgido espontáneamente, fuera de los programas de acogida o de las propuestas puntuales que se han hecho desde algunos pueblos promoviendo, mediante campañas de difusión, la acogida de nuevos pobladores.

Por tanto es como si el recién llegado reivindicara hasta cierto punto lo que Manuel Delgado llama “el derecho a la indiferencia”. Es efectivamente un recién llegado pero debería cuanto antes pasar a ser un vecino más. La convivencia y la ayuda mutua deberían poco a poco hacer el resto.

De todos modos, esta integración y reconocimiento mutuo no siempre son fáciles y requieren en ocasiones una cierta previsión. Esto nos hizo reflexionar mucho al elaborar las propuestas recogidas en el documento que elaboramos para la Organización para el Desarrollo del Mezquín-Matarraña-Bajo Aragón sobre la Acogida de Nuevos Pobladores, en el que se proponen una serie de medidas orientadas básicamente a: preparar la acogida de nuevos pobladores en el propio pueblo (analizar la disposición de la colectividad del municipio de acogida, crear las condiciones para un campo de acogida positivo, etc.); atender la demanda y promover labores de acompañamiento y conocimiento mutuo, así como acciones mediadoras en caso de que surjan conflictos. El objetivo es convertir en “invisible” cuanto antes al nuevo poblador.

Conclusiones

Si el medio rural vive la despoblación como un problema y queremos trabajar seriamente en fijar y atraer a nueva población:

- Deben aplicarse políticas de reequilibrio territorial, altamente dependientes de voluntades políticas, poco sensibles al escaso peso demográfico de las zonas rurales.
- Los programas de desarrollo rural deben abrirse a estrategias que vayan más allá de lo que es promoción, difusión y apoyo a iniciativas empresariales. Han de apostar fuerte por medidas, que hasta ahora no se contemplaban, como son los avales a emprendedores y facilitar el acceso al alquiler de viviendas y locales.
- Si queremos que se quede y venga gente hay que dejarse de fundamentalismos identitarios. No podemos pensar que la integración debe ser unidireccional, y los propios programas de desarrollo en su dinamización deberían contemplar, para los que vengan, incitativas que den pistas, por ejemplo, de lo que es la vida en un pueblo, así como promover, para los que se quedaron, intercambio con personas de otros mundos (urbanos, regiones, países) aparentemente lejanos y tan cercanos en realidad. La buena compañía es un lenguaje corporal universal. 🍷

Foros contra la despoblación

SE BUSCA PUEBLO

Internet es también una vía para el intercambio de información y experiencias entre nuevos pobladores que quieren instalarse en el medio rural. Numerosos foros y tablones de anuncios dan testimonio de una creciente demanda

La página de la Red Española de Desarrollo Rural [www.redr.es] es un buen ejemplo. En su Libro de Visitas son habituales las demandas de información acerca de las posibilidades que ofrecen los pueblos, en proceso de despoblación o no, para acoger nuevos pobladores. La mayor parte de quienes acuden a esta fórmula de comunicación son parejas jóvenes interesadas en asentarse en los pueblos de forma definitiva:

“Hola, somos una pareja joven que buscamos formar una familia en un entorno rural. A veces en la TV hemos visto pueblos que necesitan gente como nosotros para trabajar y poblar el pueblo con niños y gente joven, por eso si alguien puede darnos alguna información o ayuda le estaríamos muy agradecidos.

“Me gustaría llevar a cabo un proyecto que me permita vivir en un entorno rural, preferiblemente en zona de media montaña. Aportaría inversión económica y trabajo. Si hay alguien a quien le hagan falta ambas cosas, quizá podríamos hacerlo juntos.

Anuncios similares se cuelgan en la página de la Célula de Promoción y Animación del Desarrollo Rural [<http://redrural.mapya.es>]

“Somos 2 personas aburridas y asqueadas de la gran ciudad; aunque carecemos de recursos, andamos sobrados de energía e ímpetu para comenzar una nueva faceta en el ámbito rural. Si disponéis de información sobre implantación de turismo rural (no sólo casas sino alguna necesidad que penséis no está cubierta) rogaríamos os pusieseis en contacto con nosotros. Saludos

“Somos una pareja joven y emprendedora ... estaríamos interesados en cualquier ofrecimiento para el cuidado de fincas rurales o para habitar casas en zonas despobladas y fomentar el desarrollo de las mismas.

Una de las páginas más activas es la de la Red Ibérica de Ecoaldeas [http://es.geocieties.com/rie_ecoaldeas] en la que están integrados diversos asentamientos sostenibles y que incluye aldeas de León, Palencia, Tarragona, Girona, Barcelona, Granada, Cádiz, Madrid... En la página se produce un notable intercambio de información para favorecer el asentamiento de nuevos pobladores:

“Se vende un pueblo abandonado en el Pirineo Aragonés, cerca del Parque Nacional de Ordesa. Un amigo nos ha enviado esta información, de la que sólo disponemos los siguientes datos: Pueblo deshabitado, 25 casas y 80 ha de terreno. Precio: 510.000 Euros (Figuran también datos del agente inmobiliario)

“Somos una pareja de Madrid con dos hijos de 5 y 9 años. Actualmente trabajamos como director de banca y abogado respectivamente pero sentimos la necesidad de reorientar nuestro futuro hacia una vida de cara a la naturaleza, en un entorno rural; en una palabra, una vida más saludable.

“Somos un grupo de familias que estamos restando una aldea en el Prepirineo de Huesca con la intención de crear una ecoaldea. Ofrecemos alojamiento y comida a cambio de ayuda en trabajos propios de la vida rural (albañilería, huerta, trabajo doméstico, limpieza de bancales y sendas, etc.)

Otras páginas:


www.repoblado.org un sitio de reciente creación aunque, al menos de momento, no muy activo, con entradas específicas para “Personas interesadas en repoblar” y “Municipios que buscan personas”.

[www.aldearural.com/repoblacionpueblos/] [<http://personasenaccion.info/tablon/messages/>], [http://www.vivircampo.com/htm/i_tablon_vida.asp] 🍷

Rural Resettlement Ireland

LA VÍA IRLANDESA

ANDRÉS VELASCO



Una de las experiencias pioneras en Europa para la recuperación de población en las zonas rurales es la emprendida hace ya 13 años en Irlanda por Rural Resettlement Ireland (RRI), una organización apolítica, sin ánimo de lucro y de carácter voluntario, que fue creada en 1990 por Jim Connolly, un escultor sensibilizado por el despoblamiento de los territorios rurales ubicados en el occidente irlandés.

La promoción realizada por Rural Resettlement Ireland utiliza como argumento la mejora en la calidad de vida.

La iniciativa de Connolly se fundamenta en la idea de que las familias urbanas afectadas por el desempleo pueden encontrar, si no trabajo, sí mejores condiciones de vida en el medio rural, así como un entorno más favorable para el desarrollo personal de sus hijos, apartados del riesgo de caer en las drogas y la delincuencia. La idea fue difundida a través de un programa de radio muy popular y el propio Connolly atendía a las primeras familias solicitantes en su coche junto a una parada de autobús.

En la actualidad RRI gestiona el asentamiento de familias urbanas en el medio rural con carácter permanente. Los servicios que presta la organización son los siguientes:

- Entrevista previa con las familias interesadas en las que se les asesora sobre los múltiples factores que conlleva el asentamiento.
- Organización de reuniones entre las familias interesadas y familias ya asentadas, a fin de que estas últimas expongan sus vivencias y experiencia.
- Información sobre cursos de interés: jardinería ecológica, cómo afrontar el cambio, etc.

- Asistencia en la localización de vivienda.
- Asesoramiento sobre la mudanza, pero no financiación de la misma.
- Servicio de bienvenida en el nuevo hogar, mediante la presencia de una persona que recibe a la familia en el momento de la llegada.

Desde que se inició la actividad de RRI hasta 1999, más de 400 familias se habían trasladado de la ciudad a 19 condados irlandeses

- Entrega de información práctica local sobre colegios, atención médica, servicios públicos, etc.
- Asesoría por parte del técnico de campo de RRI en la primera etapa del asentamiento.

La actividad de RRI tiene dos vertientes. La primera es el registro actualizado de viviendas dis-

LAS RAZONES DEL ÉXITO

El éxito de esta experiencia en Irlanda se debe a una serie de factores particulares de dicho país, entre los que destacan los siguientes:

- El sistema de prestaciones por desempleo irlandés no penaliza los traslados de las personas subsidiadas.
- Los nuevos pobladores, procedentes en general de otros sectores económicos, no suponen competencia para los agricultores de la zona.
- Las distancias en Irlanda no son demasiado grandes, por lo que las zonas rurales no se encuentran excesivamente aisladas.
- La sociedad irlandesa es muy homogénea y ha padecido la pobreza y la emigración, lo que ha contribuido a una mejor aceptación en los pueblos de las familias asentadas.

ponibles para alquiler o venta, que deben cumplir unos estándares mínimos para ser seleccionadas. La segunda es la inscripción de solicitantes y su posterior selección. En el cuestionario de solicitud se debe proporcionar información detallada sobre el tamaño y los miembros de la familia, habilidades e intereses, zonas preferidas para asentarse, y si se opta por alquiler o compra. La selección es muy rigurosa, pidiéndose referencias diversas, incluyendo informes de las autoridades locales de la ciudad de procedencia y del colegio de los hijos. En la selección se valora especialmente a las familias con hijos de corta edad, por su contribución a mantener el centro escolar en la localidad de asentamiento.

Viviendas municipales

Al principio las viviendas eran de titularidad privada, pero posteriormente se incorporaron también viviendas municipales, aunque en menor medida. Esto permite a familias que disponen una vivienda de este tipo en la ciudad poder canjearla por otra en la zona de asentamiento. De hecho, una dificultad para posibles interesados en el asentamiento es la pérdida de derechos de los inquilinos de viviendas públicas. Además los precios de las mismas y las condiciones para su adquisición son mucho más favorables que en el caso de las viviendas privadas.

Los aspectos que más preocupan a las familias interesadas son los costes del alquiler, las condiciones de la vivienda, las posibilidades de adquirir la misma, la cercanía de la vivienda a servicios básicos (colegios, centros de salud, comercios, correos, dotaciones culturales y deportivas, etc.), y la red de transporte. Pero la experiencia ha demostrado que no solamente pre-

ocupa la calidad de vida, sino también las oportunidades de encontrar trabajo.

Desde que se inició la actividad de RRI hasta 1999, más de 400 familias se habían trasladado de la ciudad a 19 condados irlandeses, cifrándose la tasa de éxito de la iniciativa –es decir, el porcentaje de familias que no vuelven a la ciudad– en más de un 80%. Además, es frecuente en las familias que deciden volver al medio urbano hacerlo no a una gran urbe, sino a ciudades de medio tamaño.

Las principales dificultades que está encontrando la actividad de RRI se derivan de la escasez y elevado precio de la vivienda, y de algunos prejuicios de la población local con respecto a los nuevos pobladores. El incremento de la oferta de vivienda pública puede contribuir a paliar el primero de los problemas, mientras que para el segundo la organización realiza una importante labor de sensibilización y concienciación en las zonas rurales, y se procura evitar concentraciones de familias asentadas.

Además, RRI realiza una serie de recomendaciones a los nuevos pobladores, basada en la experiencia de los asentamientos realizados, para facilitar el cambio de forma de vida. Los mismos hacen referencia a la adecuada gestión de los ingresos, al control de los gastos iniciales, al mayor coste de las llamadas telefónicas a la ciudad, al uso y costes del automóvil, a la mayor dificultad de integración de los hijos adolescentes, y, fundamentalmente, a la convivencia con los vecinos.

La financiación del RRI se realiza, en tres cuartas partes, con fondos públicos y el resto con donaciones privadas. La iniciativa LEADER II, por su parte, ha contribuido, a través de los Grupos de Acción Local, a apoyar las actividades emprendidas por los nuevos pobladores.

Los promotores de RRI aspiran a extender esta experiencia a toda Europa, adaptando las actividades a las peculiaridades de los diferentes territorios rurales europeos afectados por la despoblación.



La iniciativa se basa en la idea de que las familias urbanas encontrarán un entorno más favorable para el desarrollo personal de sus hijos.



Los nuevos pobladores, procedentes en general de otros sectores económicos, no suponen competencia para los agricultores de la zona.



Servicios a la población en la Vega del Segura (Murcia) y Sierra de Alcaraz-Campo de Montiel (Albacete)

NECESIDADES CUBIERTAS

MARIBEL AGUILAR. Texto y fotos



La pérdida de habitantes que sufren los territorios rurales supone en muchos casos la desaparición progresiva de servicios necesarios y demandados por los ciudadanos. La creación de residencias de ancianos o la oferta de comidas a domicilio para los mayores son iniciativas que contribuyen a mejorar la calidad de vida de las poblaciones rurales.

Alternativas para la huerta en la vega del Segura.

En la Sierra de Alcaraz y el Campo de Montiel, en Albacete la solución a la falta de servicios que padecen los mayores ha llegado de la mano de una promotora vivaz y convencida, María Hernández: “Tras unos años trabajando en asistencia a domicilio para ancianos, vi claro que era necesario ofrecer comidas a domicilio para este colectivo, porque en muchos casos se abandonan, sobre todo cuando falta un miembro de la pareja. No compran, les da miedo cocinar con gas y acaban mal comiendo”.

El canalizador del proyecto LEADER+, generado en El Bonillo, Albacete, ha sido el Grupo Sierra de Alcaraz y Campo de Montiel (SACAM). Lo que empezó como un catering para ocho usuarios, en su primer mes, abril, se ha convertido en el pan de cada día para 20 ancianos: “No me esperaba esta aceptación, porque hablamos de personas celosas de su intimidad y temía que no me abrieran sus puertas, pero llegar todos los días a la misma hora con comida casera, como la prepararían ellos mismos, me ha hecho ganarme su confianza y ayudarles a que no se encuentren tan solos”, añade esta albaceteña de 45 años.

La demanda ha sido tan numerosa que el ayuntamiento de El Bonillo se plantea gestionar el servicio a través de ayudas públicas para ponerlo a disposición de los ancianos sin fondos.

En la Vega del Segura, una antigua explotación de frutales acogerá un restaurante para 350 comensales

Detrás de esta propuesta se esconde un proceso meditado: “Pensé en todo momento que mi proyecto debía ser viable, por lo que hice un estudio previo y me formé cuanto pude en dietética y nutrición, puesto que aunque nos basásemos en comida tradicional, teníamos que cuidar la salud de los ancianos. Entonces planteé que no sólo montaría un catering para mayores, sino también para aquellas personas que no pueden cocinar por su horario de trabajo. En el local en que preparamos la comida disponíamos de espacio,

así que habilitamos un comedor, por si los clientes prefieren venir a comer aquí y salir de casa.”

Y María, que ya emplea a otras dos mujeres de la zona y pronto tendrá su propio vehículo para ampliar el reparto, tiene claro que éste sólo es el principio: “Cuando el servicio esté consolidado, creó que empezaré a ofertar lavandería para los ancianos, porque esa es otra de las carencias sin cubrir”.

Una residencia en Archena

Solventar las consecuencias del envejecimiento de la población es otro de los retos a los que se enfrentan los Grupos de Acción Local. El Grupo LEADER de la Vega del Segura (Murcia) ha apoyado la construcción de la residencia geriátrica Azahar de Archena, un complejo que atenderá a 135 residentes, tanto válidos como asistidos, y dispondrá también de un Centro de Día en el que se ofrecerán servicios de hidroterapia, estimulación cognitiva, peluquería... Uno de los cinco socios promotores, Matías Martínez, describe la iniciativa: “Tras dos años de plantearnos la necesidad de prestar servicios a los mayores, buscamos más socios y pudimos comprar el solar. Conforme avanzaban las obras el proyecto ganó peso y hoy tenemos una residencia para 135 personas que quiere ser puntera en España, por el sitio, a orillas del Segura, y por la calidad de la atención”.

El centro, que abrirá sus puertas el próximo mes de octubre, ocupará a 70 personas: “Vamos a ser –apunta el promotor– la segunda empresa de Archena en número de trabajadores y vamos a acoger a ancianos de toda la comarca, e incluso de otras nacionalidades”. Para la ejecución del proyecto ha sido imprescindible el apoyo de las instituciones: “Una idea de esta envergadura no puede emprenderse sin respaldo. Primero contamos con los responsables políticos y eso convenció a los bancos, y con la ayuda de LEADER+ podremos terminar la residencia con una calidad digna.

Alternativas para la huerta

Los municipios de la Vega del Segura vivieron desde el año 1970 el trasvase Tajo-Segura. El sistema de agricultura tradicional basado en el cultivo de frutales y en las conservas entró en crisis y pocas fincas consiguieron aguantar el empuje. Las infraestructuras quedaron así cerradas durante las últimas décadas, como sucedió con las cuadras, los cobertizos y las casas de la Finca El Parque, en la localidad de Ulea, Murcia. En el siglo pasado sus 60 hectáreas, bordadas por nísperos, melocotoneros, limoneros, naranjos, rosales y siete mil palmeras, fueron cultivadas por

cien personas. Pero este hormiguero está a punto de desaparecer, como relata el encargado de la finca, José María Martínez: “Cada año se cierra con veinte o treinta millones de pesetas en pérdidas, porque sólo el cuidado de una palmera es muy costoso y el sistema de producción, similar al de los árabes que poblaron estas tierras, no puede competir con el de las grandes superficies de frutales”.

El propietario de la finca ha buscado una salida compatible con la salvaguarda de este patrimonio natural y cultural, que además dará respuesta a una necesidad de la población local: “El edificio de las caballerizas y el cobertizo de la fruta se caían, así que presentamos como proyecto a LEADER+ un salón de convenciones y restaurante para unos 350 comensales, porque es la única vía que tenemos para sacar fondos y no abandonar este paisaje”, explica Martínez. En la actualidad, cuando tiene lugar un encuentro de estas dimensiones, la celebración se desarrolla en la ciudad de Murcia, puesto que no hay un establecimiento con tal capacidad: “Pensamos, al menos, poder salvar la finca, porque con las cuatro casas rurales que ya tenemos, no podemos mantener a los cinco trabajadores actuales, y además no damos abasto con los trabajos agrícolas. El restaurante, que esperamos inaugurar antes de fin de año, empleará a mucha gente que sin una opción así, se terminaría marchando a Murcia capital. Pero las trabas administrativas son numerosas, porque no era terreno urbanizable”.

Más información:

Asociación para el Desarrollo Rural Integrado de Los Municipios de la Vega del Segura
Avda. Mario Spreáfico, s/n. Castillo de D. Mario
30600 Archena. Murcia
Telf. 968 673 262. E-mail: leaderii@cdromsa.es
SACAM
Francisco Baillo, s/n
02300 Alcaraz. ALBACETE
Telf. 967 380 854. E-mail: cedercam4@local.jccm.es



Comidas a domicilio para los ancianos de El Bonillo.



La residencia geriátrica de Archena dará trabajo a 70 personas.

Plan para la integración del sur de Soria en la Sociedad de la Información

TERRITORIO INTELIGENTE

ASOCIACIÓN PARA EL DESARROLLO ENDÓGENO DE ALMAZÁN Y OTROS MUNICIPIOS. Texto y fotos



Bajo el eslogan Soria Sur, Territorio Inteligente, el Grupo LEADER de la comarca ha elaborado un plan para la integración del territorio en la Sociedad de la Información. Las actividades previstas incluyen la creación de portales para la promoción turística, la formación o la atención a colectivos desfavorecidos y la apertura de telecentros y centros de acceso público a Internet.

Telecentro de Almazán:
Curso de informática
básica del Taller de
Auxiliar de Geriátria.

El ámbito de actuación de la Asociación para el Desarrollo Endógeno de Almazán y otros municipios (ADEMA.) incluye 49 municipios del sureste de Soria. Un territorio extenso, 3.300 km², con una densidad inferior a 5 hab./km², que cuenta con numerosos elementos culturales y naturales con los que satisfacer la creciente demanda de espacios y productos lúdico-turísticos merced a su excelente posición estratégica en los corredores que conectan el centro de la Península con el Valle del Ebro y la Cornisa Cantábrica.

Vinculado a la decidida apuesta por proyectar estos atractivos hacia el exterior y mejorar la calidad de vida de los habitantes de la zona, comienza a popularizarse el concepto de Sociedad de la Información como un entramado de servicios y oportunidades clave para el desarrollo de este territorio rural. La integración de estas tecnologías en este espacio soriano provoca una reacción inmediata: la creación de un nuevo 'Territorio Virtual' sobre el que actuar, que per-

mite plantearse nuevos modelos de desarrollo en los que las dificultades pasadas pueden ser eliminadas, el espacio social se amplía y se crea un tejido social que permite la complementariedad entre el territorio físico y el territorio virtual.

El plan de acción supera la idea del individuo emprendedor para fomentar el concepto de territorio emprendedor

ADEMA., como Grupo de Acción Local de la comarca, estructura esta iniciativa alrededor del "Plan para la integración del sur de Soria en la Sociedad de la Información", bajo el eslogan de "Soria Sur, Territorio Inteligente", un espacio que adquiere una ventaja competitiva basada en la creación de conocimiento, de manera que se pasa de la figura del individuo empre-



dedor a la de "Territorio Emprendedor". Con todo, esta caracterización territorial necesita de una interacción real con su medio, humano y físico, con lo que su puesta en marcha pasa por facilitar las redes tecnológicas y cambiar la actitud de los habitantes hacia estas tecnologías. En este sentido se ha elaborado un Plan de Acción, cuyas apuestas más importantes se resumen en varias líneas estratégicas:

■ **Líneas de intervención en el ámbito horizontal.** Administración pública, acción social, desarrollo cultural, innovación tecnológica, desarrollo económico, infraestructuras de telecomunicaciones, transporte, sanidad y calidad de vida.

■ **Líneas de actuación en el ámbito vertical.** Educación y formación, actividades económicas, recursos naturales, promoción cívica, servicios avanzados de telecomunicaciones, turismo y promoción del territorio.

■ **Infraestructuras de conectividad a Internet.** 5 telecentros (uno empresarial), 15 centros de acceso a Internet con banda ancha y soluciones con tecnología vía satélite-Wi Fi para localidades de menor población.

Las líneas estratégicas dibujan una importante batería de actividades. Las más destacadas que se pondrán en marcha son las siguientes:

■ **Turismo y promoción del territorio.** Portal de información y promoción turística y central de reservas *on-line* de alojamientos turísticos (www.soriasurturismo.net).

■ **Actividades económicas.** Telecentro empresarial. Este centro, destinado al empresariado comarcal, se constituye en lugar de referencia en el sector tecnología y ofrece servicios como: portal integral para el desarrollo empresarial, actividades de e-learning, servicios jurídicos y administrativos, foros y chats especializados, consultas abiertas, información sectorial, mensajería, oficinas en la red... (www.adema.es/telecentros)

■ **Promoción cívica.** Creación de un portal para la atención específica de los sectores de la población más desfavorecidos (tercera edad, mujer rural, parados...). Esta acción se derivaría y estaría en pleno contacto con la programación de los respectivos telecentros comunitarios y de la creación de una info-móvil como centro itinerante de servicios digitales.

Creación del portal del sureste de la provincia de Soria (www.soriasur.net)

Creación de centros de acceso público a Internet con la intención de convertirlos en centros de alfabetización digital.

■ **Educación y formación.**

Portal temático para la educación que incluye un acceso público (educación no formal, alfabetización tecnológica, formación a distancia...) y una intranet específica a la que accedan los centros educativos de la zona afectada (recursos educativos disponibles, salidas profesionales, páginas personales para alumnos, página específica por centros, documentación y biblioteca virtual, comunidad de padres de alumnos, comunidad de profesores...).

■ **Medio ambiente.** Servidor de información cartográfica digital y portal temático de micología. Estos sitios ofrecen un abanico importante de servicios acerca de dos aspectos del sector ambiental de la comarca (www.soriasur.net/cartografia; www.myas.info).

■ **Formación y dinamización en tecnologías de la comunicación.** Centro territorial de dinamización tecnológica (CTDT Soria Sur). Equipo multicriterio que canaliza la intervención sobre el territorio y su población, a través de la promoción de estas tecnologías, el impulso a proyectos específicos y la universalización de su manejo. 🌱

Más información:

ADEMA
Pza. Mayor, 1.
42200 Almazán. SORIA
Telf. 975 301 531
E-mail: info.leaderplus@adema.es

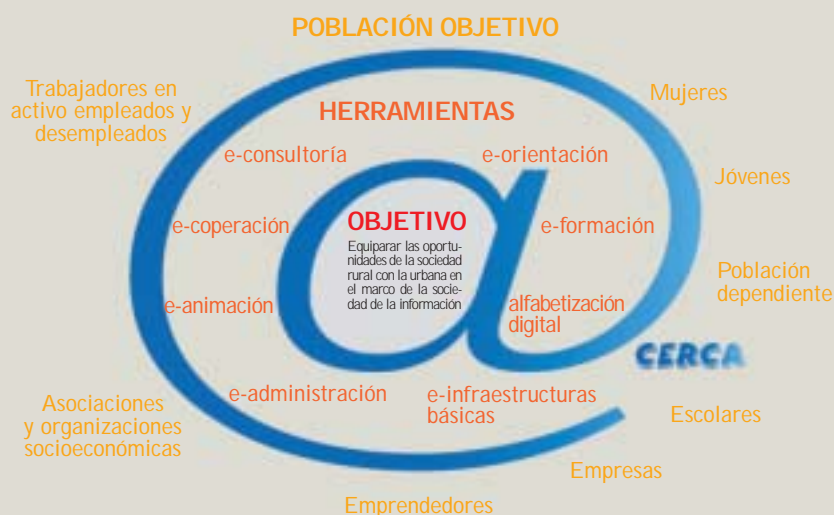
CCIEE: Centro de Servicios de Telecomunicación.



Web turística y central de reservas del sur de Soria. Pantalla de inicio de la web comarcal SoriaSur.

Doce Grupos de Andalucía se unen para evitar la fractura digital

PROYECTO @CERCA



El acercamiento de las nuevas tecnologías de la información al medio rural es la base de @cerca, un proyecto de cooperación que ha unido a 12 Grupos de Andalucía en el esfuerzo común de evitar la división digital e incrementar la calidad de vida de la población.

La nueva realidad que crea el constante desarrollo de las tecnologías de la información puede generar nuevos elementos de desigualdad social entre los usuarios de estas tecnologías y los no usuarios, es la llamada “división digital”. No debe olvidarse, además, que en la Unión Europea uno de cada cuatro nuevos puestos de trabajo netos es resultado de la Sociedad de la Información, y la demanda en la misma supera con mucho la oferta. Las oportunidades de empleo son enormes y muchas de ellas surgirán en las áreas relacionadas con las nuevas tecnologías.

De la necesidad de apoyarse en las nuevas tecnologías para alcanzar un futuro con garantías nace @cerca, un Grupo de Cooperación que define acciones dentro del aspecto aglutinante de la Iniciativa Comunitaria LEADER+ “Acercamiento de las nuevas tecnologías a la población rural para romper situaciones endémicas de aislamiento”. En torno a esta idea, doce Grupos de Acción Local de Andalucía –179 municipios– han unido sus esfuerzos para llevar a cabo este apasionante proyecto, que cuenta con una financiación de 3.871.545,57 euros, aportada por Fondos Feoga, Ministerio de Agricultura y Pesca, Consejería de Agricultura, Pesca y Alimentación de la Junta de Andalucía y la iniciativa privada, y que extenderá sus actuaciones hasta el 30 de noviembre de 2006.

Dentro de ese objetivo general de acercar las nuevas tecnologías a la sociedad rural, los Grupos persiguen objetivos parciales como el aprovechamiento de las complementariedades entre los territorios cooperantes, la transferencia de expe-

riencias, la obtención de la “masa crítica y humana” suficiente para desarrollar determinados proyectos o la promoción de una cooperación empresarial que genere economías de escala en las empresas rurales para incrementar su competitividad.

En cuanto a la población objetivo de este proyecto, debemos matizar que este acceso a la información hay que entenderlo no sólo como “la necesidad de disponer de infraestructuras” –que son necesarias pero no suficientes– sino como “la generación de conocimiento en los ciudadanos” para tener capacidad y conocer donde se encuentra la información, seleccionarla y ser capaces con esta información de “crear valor añadido”. El factor humano es el centro de la estrategia de @cerca.

Los resultados esperados tras la intervención se centran en lograr un incremento significativo de las habilidades sociales en nuevas tecnologías. @cerca, dado su espíritu centrado en las personas mediante la cooperación de Asociaciones de Desarrollo Rural de diversas comarcas andaluzas, aportará, desde los niveles más básicos de educación; formación para que los colectivos más desfavorecidos cuenten con las mismas oportunidades para acceder a los beneficios de la Sociedad de la Información. Esto es, @cerca aportará un amortiguador social para evitar la “división digital”, es decir, la exclusión social del conocimiento de estos colectivos, con un fin primordial: el aumento de la calidad de vida de la población rural mediante el desarrollo de las nuevas tecnologías. 🍇

Más información:
www.sierranieves.com

Programa Internet Rural

CERRAR LA BRECHA DIGITAL

Superar la llamada "brecha digital" para que los habitantes de las zonas rurales tengan las mismas oportunidades de acceso a los servicios de la Sociedad de la Información es el objetivo del convenio de colaboración para la puesta en marcha del programa Internet Rural (Puntos de acceso público a Internet), firmado, el pasado 3 de abril, entre el Ministerio de Ciencia y Tecnología, el MAPA, la FEMP y la entidad pública empresarial Red.es

El problema de la cobertura geográfica en el acceso de banda ancha a la red puede agravar la discriminación de estas zonas: en España sólo el 20% del territorio nacional cuenta con ADSL, el 70% de los municipios no dispone de posibilidad de acceso a Internet mediante banda ancha, y en algunas provincias la mitad de la población no tiene acceso a estos servicios. Además, a esto se añade la falta de infraestructura en las áreas rurales por la ausencia de rentabilidad económica para las operadoras de servicios de telecomunicaciones.

Con Internet Rural, que es coincidente con la línea esbozada en el plan de acción eEurope 2005 (aprobado por el Consejo Europeo de Sevilla en junio de 2002), se pretende dotar a los municipios rurales de centros de acceso público a Internet con conexiones de banda ancha, a redes de área local inalámbricas y del equipamiento multimedia. Al mismo tiempo, se quiere facilitar la integración de la tecnología en la vida cotidiana de los ciudadanos de estas zonas rurales.

Los beneficiarios del programa son los municipios que se encuentran fuera del área de

cobertura de tecnologías convencionales de banda ancha (Líneas ADSL o cable).

Las Diputaciones, Cabildos y Consejos insulares o, en su caso, Comunidades Autónomas uniprovinciales son las encargadas de presentar los proyectos. Para la presente convocatoria el plazo de recepción de propuestas ha quedado cerrado el pasado 16 de mayo de 2003. Los proyectos van a ser valorados según varios criterios como la población del municipio, su carácter rural, la situación geográfica desfavorecida, el peso del sector primario y la valoración de los servicios ofrecidos por los municipios y diputaciones.

Los beneficiarios del programa son los municipios que se encuentran fuera del área de cobertura de tecnologías convencionales de banda ancha

La inversión estimada es superior a 30 Meuros en el periodo 2002-2005, con aportaciones de la entidad pública Red.es, MAPA, Ministerio de Ciencia y Tecnología y Corporaciones Locales.

Varias son las actuaciones comprendidas en el programa, entre ellas, la instalación en cada municipio beneficiario de un punto de acceso público a Internet de banda ancha, previsiblemente vía satélite, dotándolo de infraestructuras de redes de área local internas y del adecuado equipamiento y aplicaciones informáticas básicas para facilitar la conexión gratuita a Internet de los usuarios. También se realizará el soporte y el mantenimiento óptimo de los equipos y servicios durante tres años. Además se desarrollará un portal de servicios a poblaciones rurales. La elaboración, diseño, mantenimiento, actualización y alojamiento de páginas web de los municipios, junto a la formación y dinamización en tecnologías de la información serán otras de las actuaciones claves del programa. 🌱

III Encuentro Internacional de Primavera sobre Desarrollo Rural

INTERNACIONALIZACIÓN Y COOPERACIÓN



Sesión de clausura de los Encuentros.

Fue inaugurado por Manuel Torres, de la Universidad de Córdoba, Claudia Zafra, de la Junta de Andalucía, Vicente Forteza del Rey, del MAPA y M^a Dolores Villatoro, de la Diputación de Córdoba, y contó, durante los tres días, con una asistencia de más de 150 personas.

El encuentro tuvo como objetivo el análisis de los procesos e instrumentos actuales del desarrollo rural y los retos del futuro. Se estructuró en tres sesiones plenarias sobre ruralidad en España, nueva institucionalidad para el desarrollo rural y el futuro del primer y segundo pilar. Además, contó con cinco mesas redondas sobre perspectivas institucionales, la revisión intermedia de la PAC, la nueva ruralidad en América Latina, el desarrollo rural desde los organismos multilaterales, y la política rural europea en los PECOs. Los cuatro paneles de expertos versaron sobre desarrollo rural con relación a la gestión y coordinación, la agricultura, América Latina y, finalmente, el papel de las redes. En total intervinieron 48 ponentes procedentes de diversas instituciones, como la UE, la Administración central y autonómica, las universidades, las organizaciones profesionales agrarias, los Grupos de Acción Local, las redes asociativas y diversos organismos y asociaciones nacionales e internacionales. Paralelamente, se desarrollaron dos paneles científicos, con la presentación de diversas comunicaciones.

Las conclusiones se organizaron en tres ejes. El primero, sobre las políticas de desarrollo rural en la UE, en que se indicó que “la UE avanza hacia un enfoque del desarrollo rural diferente de lo que hoy se denomina segundo pilar”, señalándose di-

Los pasados días 23, 24 y 25 de abril se celebró en Córdoba el III Encuentro Internacional de Primavera sobre Desarrollo Rural, que en esta ocasión tuvo como tema central “Los nuevos retos del mundo rural. Internacionalización y cooperación”.

versas “dudas sobre el futuro de LEADER”. En el segundo eje, sobre medidas y programación en la UE, se señaló, entre otros aspectos, que ante el nuevo periodo de programación había un “riesgo de convertir la Iniciativa Comunitaria y los programas piloto en *ghetto*”. En el tercer eje, compuesto por los procesos y efectos del medio rural, se destacaron “la reciente revitalización y la nueva funcionalidad rural” en la UE y en América Latina, pero con significados distintos en ambos entornos.

Se analizaron, también, tres ámbitos territoriales distintos. Así, en la Unión Europea de los 15 se resaltaron distintos temas de interés como la ampliación (aprovechar potencialidades y nuevas oportunidades), la necesidad de un mayor protagonismo de la UE, o la necesidad de hacer frente al reto de la globalización mediante la cooperación, el trasvase bidireccional de experiencias y compartir la gestión del conocimiento. Para América Latina se destacó que “las políticas rurales son más de mitigación (asistenciales) que de desarrollo (sectoriales)”. Sobre los Países del Este se señaló que “SAPARD persigue más la adquisición del acervo comunitario que la promoción de la sociedad rural”, indicándose, también, las “dificultades para identificar a los interlocutores nacionales en estos países para el establecimiento de redes de cooperación y partenariado europeo”.

La clausura corrió a cargo de representantes de la Universidad de Córdoba, el Instituto Nacional de Investigación y Tecnología Agraria y Alimentaria (INIA) y la Diputación de Córdoba.

Más información:

<http://redrural.mapya.es>, Sección Conclusiones jornadas

LA PRIMERA REUNIÓN DEL COMITÉ CONSULTIVO

de la Célula de Promoción y Animación del Desarrollo Rural, previsto en el Programa Nacional LEADER+, se celebró el pasado 12 de junio.

La reunión estuvo presidida por los responsables del MAPA y contó con la asistencia de 15 Comunidades Autónomas, y el resto de entidades representadas: ministerios vinculados a los programas, las redes nacionales de desarrollo rural, (Red Española y Red Estatal), FEMP, OPAs, la CCAE, y las asociaciones de mujeres rurales. El Comité abordó, entre otras cuestiones, ampliar su representación a las organizaciones de discapacitados y de jóvenes en sus reuniones semestrales.

Se presentaron las actividades actuales de la Célula española: la revista Actualidad LEADER y la WEB. Se abordaron las posibles actividades futuras, formas de detección de las buenas prácticas, jornadas –de las que se presentaron posibles temáticas–, eventos, información, apoyo a la cooperación... Hubo numerosas intervenciones con propuestas de colaboración y sugerencias de nuevos temas para las futuras jornadas, visitas y contenidos de la revista y la WEB.

Se determinó la composición del Comité Asesor de la Célula, reducido a 8 miembros para facilitar su operatividad en la organización de actividades: MAPA, dos Comunidades Autónomas por turno alfabético, la FEMP, las dos redes nacionales de desarrollo rural y otras dos entidades, por turno, en representación del resto de componentes del Comité Consultivo.

LA ETIQUETA DE CALIDAD TRADICIÓN DEL CAMINO

se presentó en Madrid el pasado día 29 de abril. La etiqueta ha sido creada para productos alimentarios tradicionales elaborados en el entorno del Camino de Santiago, y que por sus calidades intrínsecas, o por sus técnicas de elaboración artesanales, mantienen su tipicidad y fidelidad a rasgos geográficos e históricos determinados. En esta marca de marcas están implicadas seiscientos treinta y cinco empresas artesanas, pertenecientes a tres países (Francia, Portugal y España) y agrupadas en dieciséis asociaciones de once regiones, ocho de las cuales corresponden a las Comunidades Autónomas de Aragón, Navarra, La Rioja, País Vasco, Cantabria, Asturias, Castilla y León, y Galicia. Protegida bajo la figura de marca colectiva (Ley de Marcas 32/1988), Tradición del Camino ampara a productos protegidos por alguna Denominación de Origen (DO), Indicación Geográfica Protegida (IGP), productos ecológicos agroalimentarios reconocidos, o bien productos artesanales controlados por normas de inspección externa, que se localizan a lo largo del Camino de Santiago.

LA ASAMBLEA DE LA RED ESTATAL

de Desarrollo Rural (REDER) se celebró el pasado 24 de abril y contó con la asistencia de representantes de los Ministerios de Agricultura, Pesca y Alimentación y de Ciencia y Tecnología, la casi totalidad de las Comunidades Autónomas y AGROCOPE. En la asamblea tuvo lugar la presentación oficial de la Comunidad Virtual "Red-Rur@l" por parte de AGROCOPE a los socios de REDER. Leopoldo González Echenique, Director General de la Sociedad de la Información del Ministerio de Ciencia y Tecnología,

felicitó a REDER por este instrumento de primer orden que, según sus palabras, "abre la posibilidad real de interactuar y contribuye a cerrar la brecha digital en el medio rural".

En la misma línea, el Director General de Desarrollo Rural del MAPA, Vicente Forteza del Rey, manifestó el apoyo a REDER para que el proyecto se consolidase. "Este nuevo instrumento, señaló, nos va a permitir trabajar en red siguiendo un esquema competitivo pero en solidaridad".

EXTENDER LAS REDES DE LA COOPERACIÓN LEADER

fue el título del seminario que tuvo lugar en Sesimbra (Portugal) los pasados días 22 y 23 de mayo. Organizado por la red asociativa portuguesa Minha Terra y por el Instituto de Desenvolvimento Rural e Hidráulica (IDRHa) del Ministerio da Agricultura, Desenvolvimento Rural e Pescas, el objetivo del seminario ha sido promover la cooperación nacional y transnacional entre territorios rurales de la Unión Europea y otros territorios. También se pretendía contribuir a dar una respuesta al creciente interés que la metodología LEADER suscita fuera de la UE. La asistencia superó las 100 personas, entre ellas, representantes de varios Grupos y redes asociativas españolas. En la jornada del jueves 22, el profesor Eduardo Ramos, de la Universidad de Córdoba, impartió una ponencia sobre la cooperación como instrumento de apoyo al desarrollo local. Posteriormente, Guiherme Lewes, del IDRHa, y Jean Michel Cofrades, de la Comisión Europea, trataron de la cooperación en LEADER.

La sección RED resume las noticias recogidas por la Célula de Promoción y Animación, y está abierta a los responsables del programa en las Comunidades Autónomas.

La sección Agenda anuncia algunas de las convocatorias más relevantes para los próximos meses y está abierta a la colaboración de todos los Grupos

CURSOS DE LA DIRECCIÓN GENERAL DE DESARROLLO RURAL (MAPA)

■ San Fernando de Henares, Madrid
• Diplomados en Desarrollo Rural
Módulo 2: 6 al 17 de octubre de 2003
Módulo 3: 24 marzo al 4 abril de 2004
• Diplomados en Extensión y Desarrollo Rural
Módulo IV: 22 al 26 de septiembre de 2003
Módulo V: 27 al 31 octubre de 2003
Tel.: 913 479 200
Fax: 913 479 228
E-mail: cenca@mapya.es
Web: www.mapya.es

FERIA RAYANA 2003

■ Organiza: Asociación para el Desarrollo Integral de la Comarca de Las Hurdes
Comarca de las Hurdes, Cáceres
4 al 7 de septiembre de 2003
Tel.: 927 435 301
Fax: 927 435 301
E-mail: adichurdes@interbook.net

VI FERIA MEDIEVAL

■ Organiza: Concello de Noia, Oficios Medievales
Noia, A Coruña
12 al 13 de julio de 2003
Tel.: 981 211 240

EXPOTURAL 2003: LA FERIA NACIONAL DEL TURISMO RURAL, DEPORTE DE NATURALEZA Y AVENTURA

■ Organiza: Eventos Logísticos Feriales, S.L.
Madrid
18 al 21 de septiembre de 2003
Tel.: 915 310 171
Fax: 915 241 756
E-mail: info@expotural.com
Web: www.expotural.com

TURISPORT. SALÓN DE TURISMO, DEPORTES Y DESARROLLO RURAL

■ Organiza: Fundación Semana Verde de Galicia
Silleda, Pontevedra
9 al 12 de octubre de 2003
Tel.: 986 577 000
E-mail: turisport@feiragalicia.com
Web: www.feira-galicia.com

TURINTERIOR. CERTAMEN PROFESIONAL DEL TURISMO DE INTERIOR Y LA NATURALEZA

■ Organiza: Institución Ferial de Extremadura
Don Benito, Badajoz
5 al 8 de noviembre de 2003
Tel.: 924 810 751
Fax: 924 802 750
E-mail: comercial@feval.com
Web: www.feval.com

INTUR 2003. FERIA INTERNACIONAL DEL TURISMO INTERIOR

■ Organiza: Institución Ferial de Castilla y León
Valladolid
20 al 23 de noviembre de 2003
Tel.: 983 429 300
Fax: 983 355 935
E-mail: ferivalladolid@ferivalladolid.com
Web: www.feriavalladolid.com

AGROQUALITAT. SALÓN DE PRODUCTOS DE DENOMINACIÓN Y MARCAS DE CALIDAD

■ Organiza: Fira de Lleida
Lleida
25 al 29 de septiembre de 2003
Web: www.firadelleida.com/ES/Agro.htm

CUMBRE MUNDIAL DE LA SOCIEDAD DE LA INFORMACIÓN

■ Organiza: Ejecutiva WSIS-División Sociedad Civil
Ginebra, Suiza
10 al 12 de diciembre de 2003
Tel.: + 41 22 730 63 04
Fax: + 41 22 730 63 93
E-mail: info@geneva2003.org
Web: www.geneva2003.org

SUMMER ACADEMY 2003: INFORMATION SOCIETY IN THE CONTEXT OF RURAL DEVELOPMENT

■ Organiza: Euracademy
Ioannina, Grecia
12 al 21 de julio de 2003
E-mail: skormpis@cc.uoi.gr
Web: www.euracademy.org/

XX CONGRESO DE LA SOCIEDAD EUROPEA DE SOCIOLOGÍA RURAL. "WORK, LEISURE AND DEVELOPMENT IN RURAL EUROPE TODAY"

■ Organiza: Institute of Technology
Sligo, Irlanda
18 al 22 de agosto de 2003
Tel.: + 353 71 9155340
Fax: + 353 71 9145704
E-mail: info@sligorural.org
Web: www.itsligo.ie/rural

CURSOS DE VERANO DE LAS UNIVERSIDADES:

PROGRAMAS DE DESARROLLO RURAL ENDÓGENO

■ Organiza: Universidad de Cantabria
Cabezón de la Sal, Cantabria
14 al 18 de julio de 2003
Tel.: 902 20 16 16
Fax: 942 201 103
E-mail: cursos.verano@gestion.unican.es
Web: www.unican.es/cursosverano

SITUACIÓN Y PERSPECTIVAS DE LAS INICIATIVAS DE DESARROLLO ENDÓGENO EN EL MEDIO RURAL

■ Organiza: Universidad de León
Santa Marina del Rey, León
15 al 18 de julio de 2003
Tel.: 987 29 16 50
Fax: 987 29 16 93
Web: www.unileon.es

AGRICULTURA, MEDIO AMBIENTE Y SOCIEDAD. DEMANDAS Y RETOS PARA UN DESARROLLO RURAL SOSTENIBLE

■ Organiza: Universidad Complutense de Madrid
El Escorial, Madrid
28 de julio al 1 de agosto de 2003
Tel.: 915 432 652
Fax: 915 432 012
Web: www.ucm.es/cursosverano

POLÍTICAS FRENTE A LA DESPOBLACIÓN Y PARA EL DESARROLLO RURAL

■ Organiza: Universidad de Zaragoza
Jaca, Huesca
4 al 5 de septiembre de 2003
Tel.: 976 761 047
E-mail: cex@posta.unizar.es
Web: www.unizar.es

DINAMIZACIÓN DEL MEDIO RURAL Y CONSERVACIÓN DEL MEDIO AMBIENTE

■ Organiza: Universidad del Mar
Moratalla, Murcia
8 al 12 de septiembre de 2003
Tel.: 968 363 319
Fax: 968 363 897
E-mail: unimar@um.es
Web: www.um.es/unimar

Más información: <http://redrural.mapya.es> (Sección Agenda)

FERIA AGRARIA DE

Sant Miquel

49 SALÓN NACIONAL DE LA MAQUINARIA AGRÍCOLA



EuroFruit

18 SALÓN INTERNACIONAL DEL SECTOR DE LA FRUTA

Fira de Lleida



3 salones simultáneos:

- La FERIA Agraria de Sant Miquel reunirá en Lleida, del 25 al 29 septiembre de 2003, una completa exposición de maquinaria agrícola y será un importante punto de encuentro del sector agrícola.

Nueva área de exposición dedicada al sector medioambiental.

- Eurofruit es uno de los salones internacionales de referencia para fabricantes, comerciantes y agricultores dedicados a la fruticultura.

- Agroqualitat: el Salón de productos con Denominación y Marca de Calidad de Cataluña.

Lleida, del 25 al 29 de septiembre de 2003

AGROQUALITAT 2003

2º Salón de productos con Denominación y Marca de Calidad de Cataluña



CATALUNYA PAÍS DE VINS

INFÓRMATE



973 70 50 00
www.firadelleida.com

Patronato de la Fundación La Fira de Lleida:



Ajuntament de Lleida



Cambra de Comerç de Lleida



Diputació de Lleida



Generalitat de Catalunya

Proyecto cofinanciado por:



COMUNIDAD EUROPEA
Fondo Europeo de Desarrollo Regional
Iniciativa LEADER



Las gavillas

Catedral de Tarragona

CÉLULA DE PROMOCIÓN Y ANIMACIÓN
DEL DESARROLLO RURAL