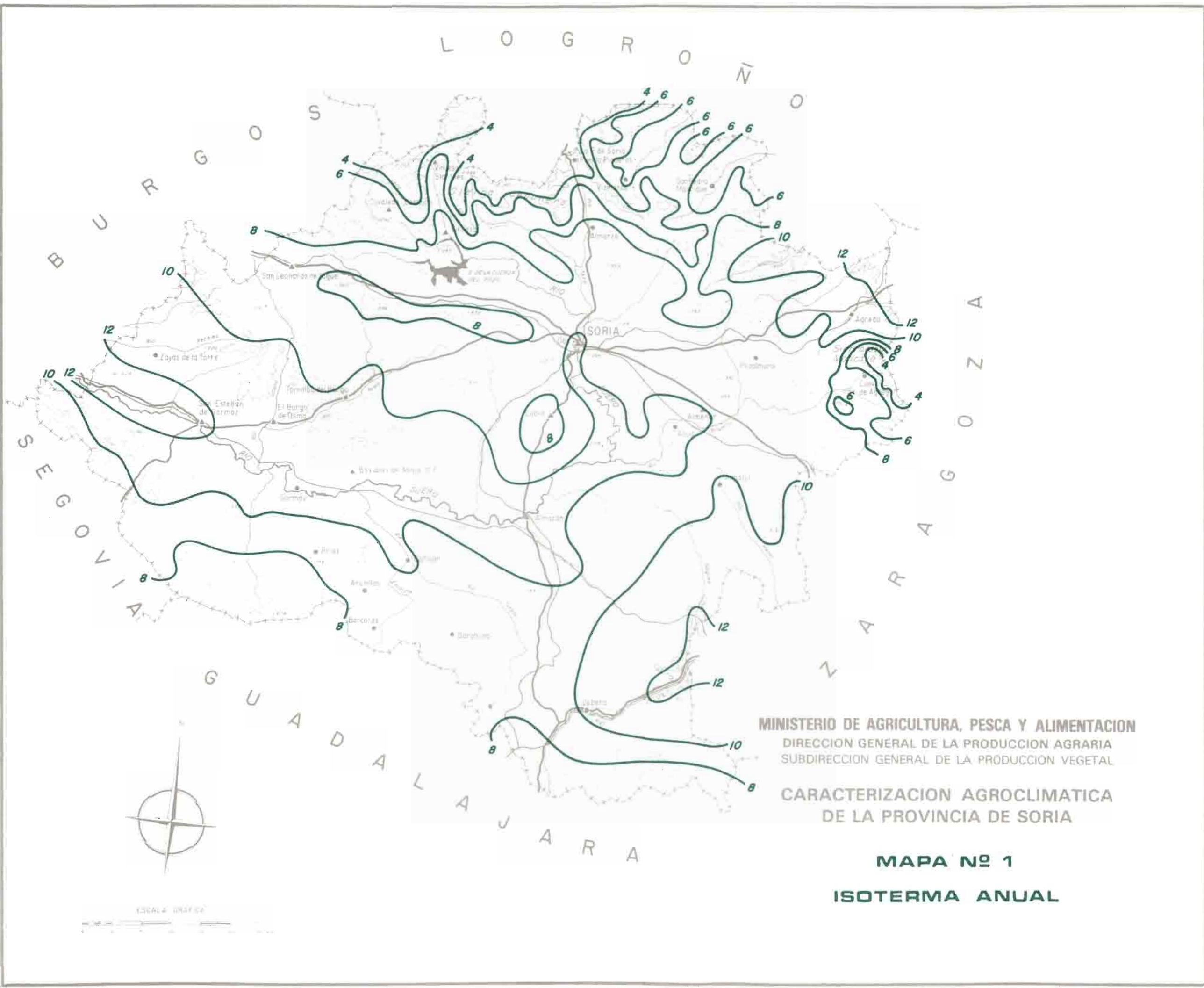


CARTOGRAFIA

INDICE DE CARTOGRAFIA

- Mapa n.º 1.— Isoterma anual.
- Mapa n.º 2.— Isoterma del mes más frío.
- Mapa n.º 3.— Isoterma del mes más cálido.
- Mapa n.º 4.— Fecha de primera helada.
- Mapa n.º 4. bis.— Fecha de última helada.
- Mapa n.º 5.— Duración media del período frío.
- Mapa n.º 6.— Variabilidad, en años de cada 10, con que el mes de SEPTIEMBRE forma parte del período frío.
- Mapa n.º 7.— Variabilidad, en años de cada 10, con que el mes de MAYO forma parte del período frío.
- Mapa n.º 8.— Isoyeta anual.
- Mapa n.º 9.— Isoyeta de otoño.
- Mapa n.º 10.— Isoyeta de invierno.
- Mapa n.º 11.— Isoyeta de primavera.
- Mapa n.º 12.— Isoyeta de verano.
- Mapa n.º 13.— Evapotranspiración potencial media anual.
- Mapa n.º 14.— Duración media del período seco.
- Mapa n.º 15.— Variabilidad, en porcentaje, con que el déficit es > 50 mm. en el mes de JUNIO.
- Mapa n.º 16.— Variabilidad, en porcentaje, con que el déficit es > 50 mm. en el mes de SEPTIEMBRE.
- Mapa n.º 17.— Tipos de invierno, según J. Papadakis.
- Mapa n.º 18.— Tipos de verano, según J. Papadakis.
- Mapa n.º 19.— Regímenes de humedad, según J. Papadakis.
- Mapa n.º 20.— Zonas agroclimáticas provinciales.
- Mapa n.º 21.— Índice de L. Turc anual para el secano.
- Mapa n.º 22.— Índice de L. Turc anual para el regadío.

MAPA Nº 1
ISOTERMA ANUAL



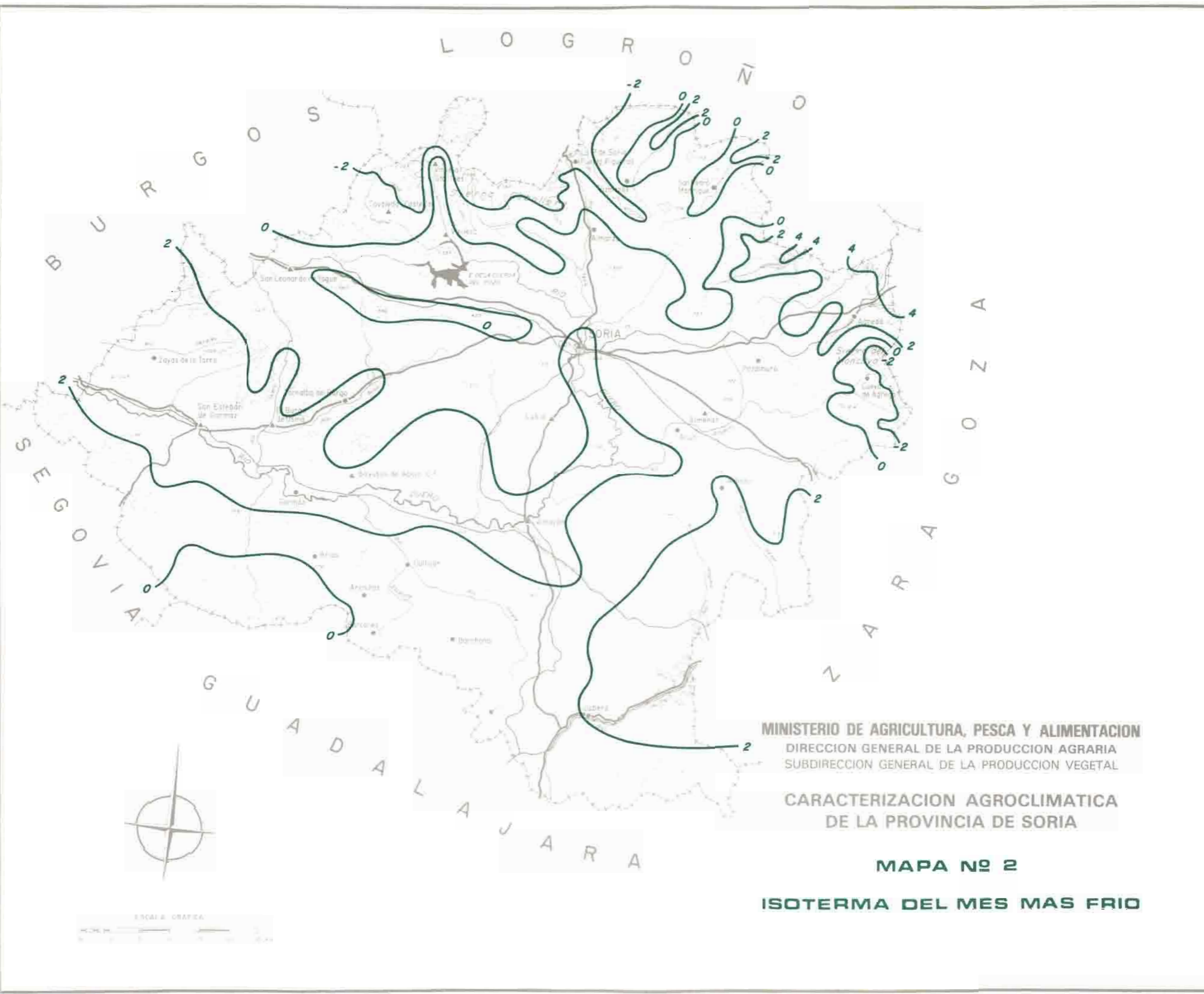
MINISTERIO DE AGRICULTURA, PESCA Y ALIMENTACION
 DIRECCION GENERAL DE LA PRODUCCION AGRARIA
 SUBDIRECCION GENERAL DE LA PRODUCCION VEGETAL
**CARACTERIZACION AGROCLIMATICA
 DE LA PROVINCIA DE SORIA**

**MAPA Nº 1
 ISOTERMA ANUAL**



ESCALA GRÁFICA

MAPA Nº 2
ISOTERMA DEL MES MAS FRIO



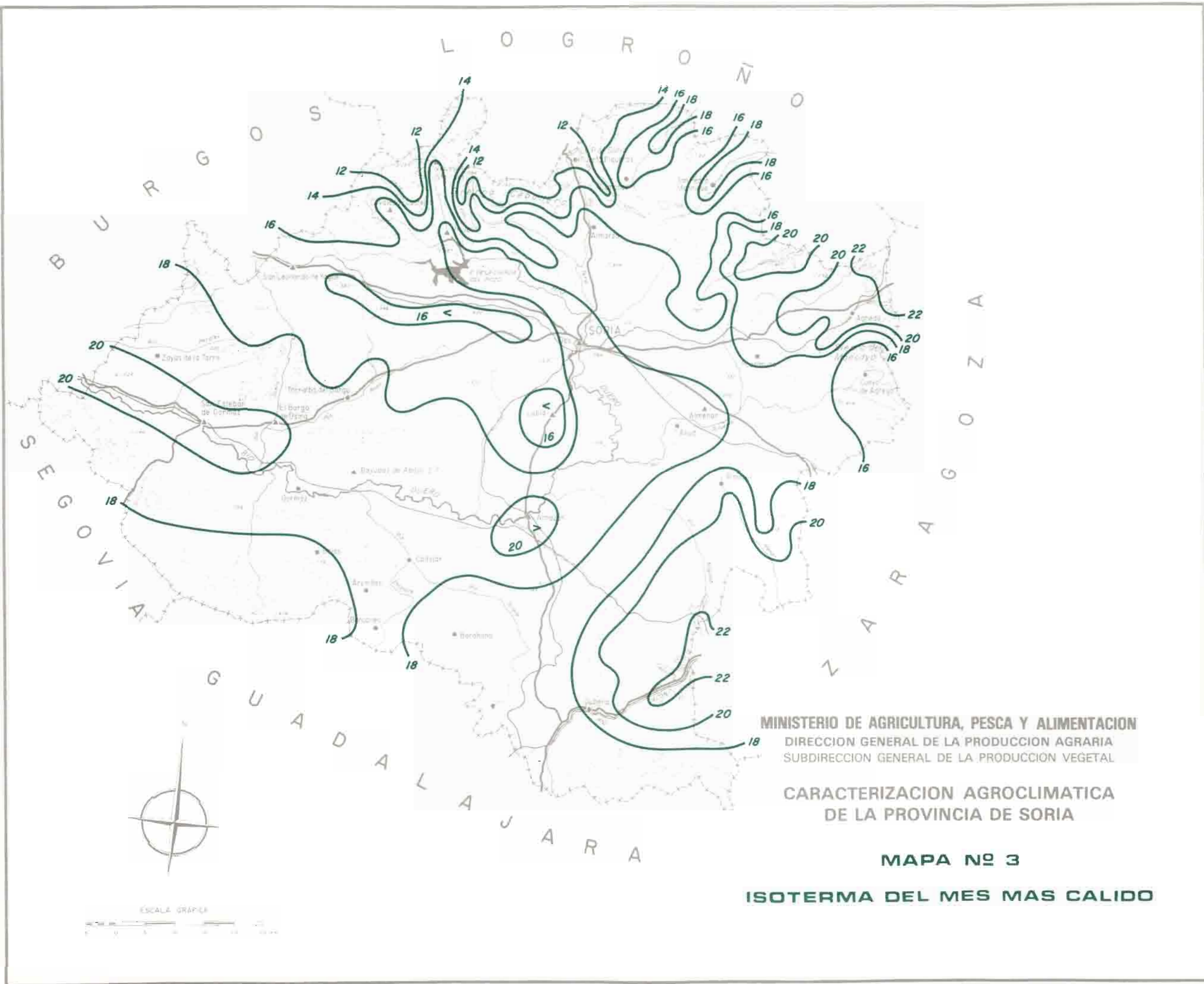
MINISTERIO DE AGRICULTURA, PESCA Y ALIMENTACION
 DIRECCION GENERAL DE LA PRODUCCION AGRARIA
 SUBDIRECCION GENERAL DE LA PRODUCCION VEGETAL

**CARACTERIZACION AGROCLIMATICA
 DE LA PROVINCIA DE SORIA**

MAPA Nº 2

ISOTERMA DEL MES MAS FRIO

MAPA Nº 3
ISOTERMA DEL MES MAS CALIDO



MINISTERIO DE AGRICULTURA, PESCA Y ALIMENTACION
 DIRECCION GENERAL DE LA PRODUCCION AGRARIA
 SUBDIRECCION GENERAL DE LA PRODUCCION VEGETAL

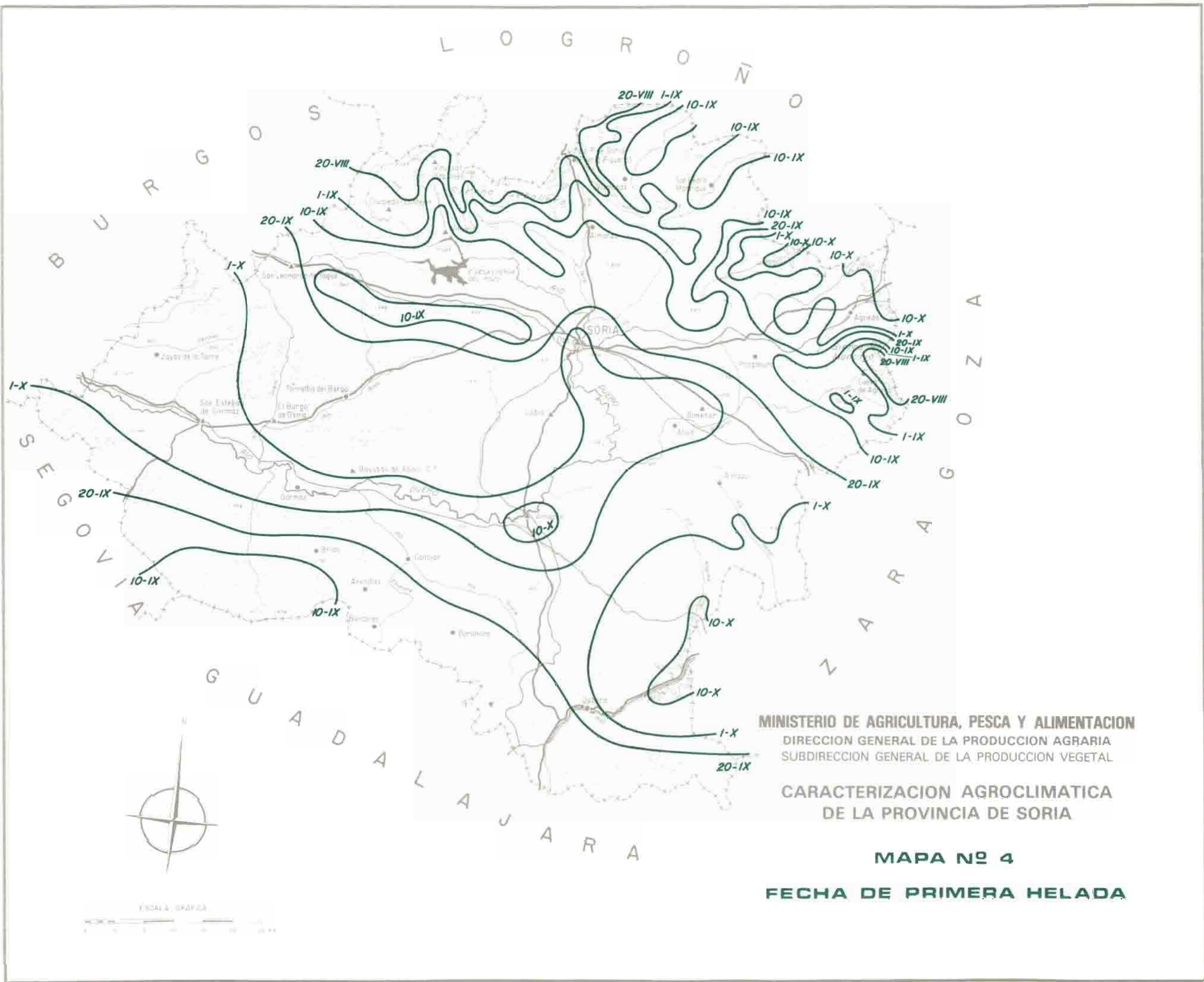
**CARACTERIZACION AGROCLIMATICA
 DE LA PROVINCIA DE SORIA**

MAPA Nº 3

ISOTERMA DEL MES MAS CALIDO



MAPA N° 4
FECHA DE PRIMERA HELADA



MINISTERIO DE AGRICULTURA, PESCA Y ALIMENTACION
 DIRECCION GENERAL DE LA PRODUCCION AGRARIA
 SUBDIRECCION GENERAL DE LA PRODUCCION VEGETAL
 CARACTERIZACION AGROCLIMATICA
 DE LA PROVINCIA DE SORIA

MAPA Nº 4

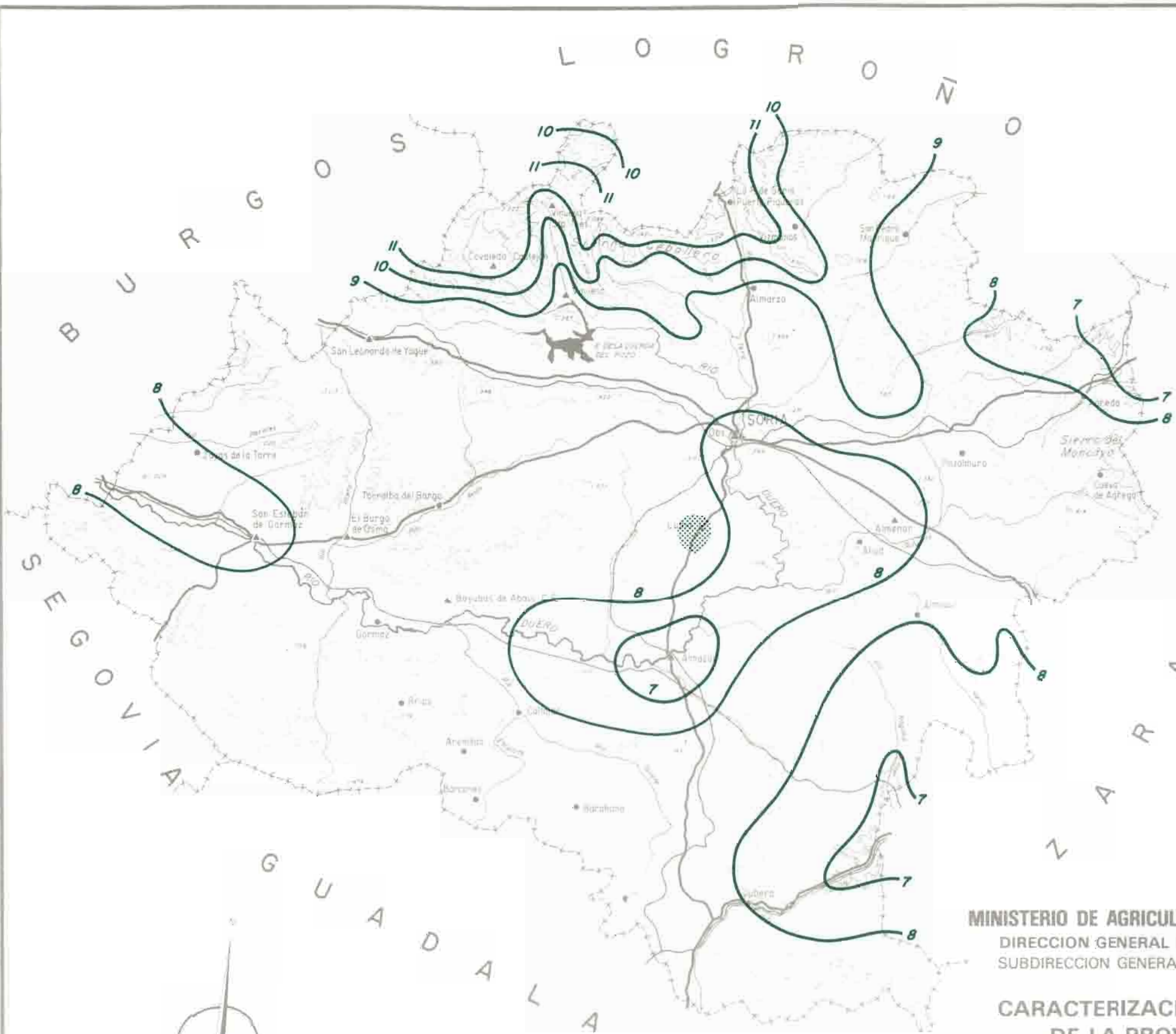
FECHA DE PRIMERA HELADA

MAPA Nº 4 BIS
FECHA DE ULTIMA HELADA



MINISTERIO DE AGRICULTURA, PESCA Y ALIMENTACION
 DIRECCION GENERAL DE LA PRODUCCION AGRARIA
 SUBDIRECCION GENERAL DE LA PRODUCCION VEGETAL
CARACTERIZACION AGROCLIMATICA
DE LA PROVINCIA DE SORIA
MAPA Nº 4 bis
FECHA DE ULTIMA HELADA

MAPA N° 5
DURACION MEDIA DEL PERIODO FRIO



ESCALA GRÁFICA
 0 10 20 30 40 50 60 70 80 90 100

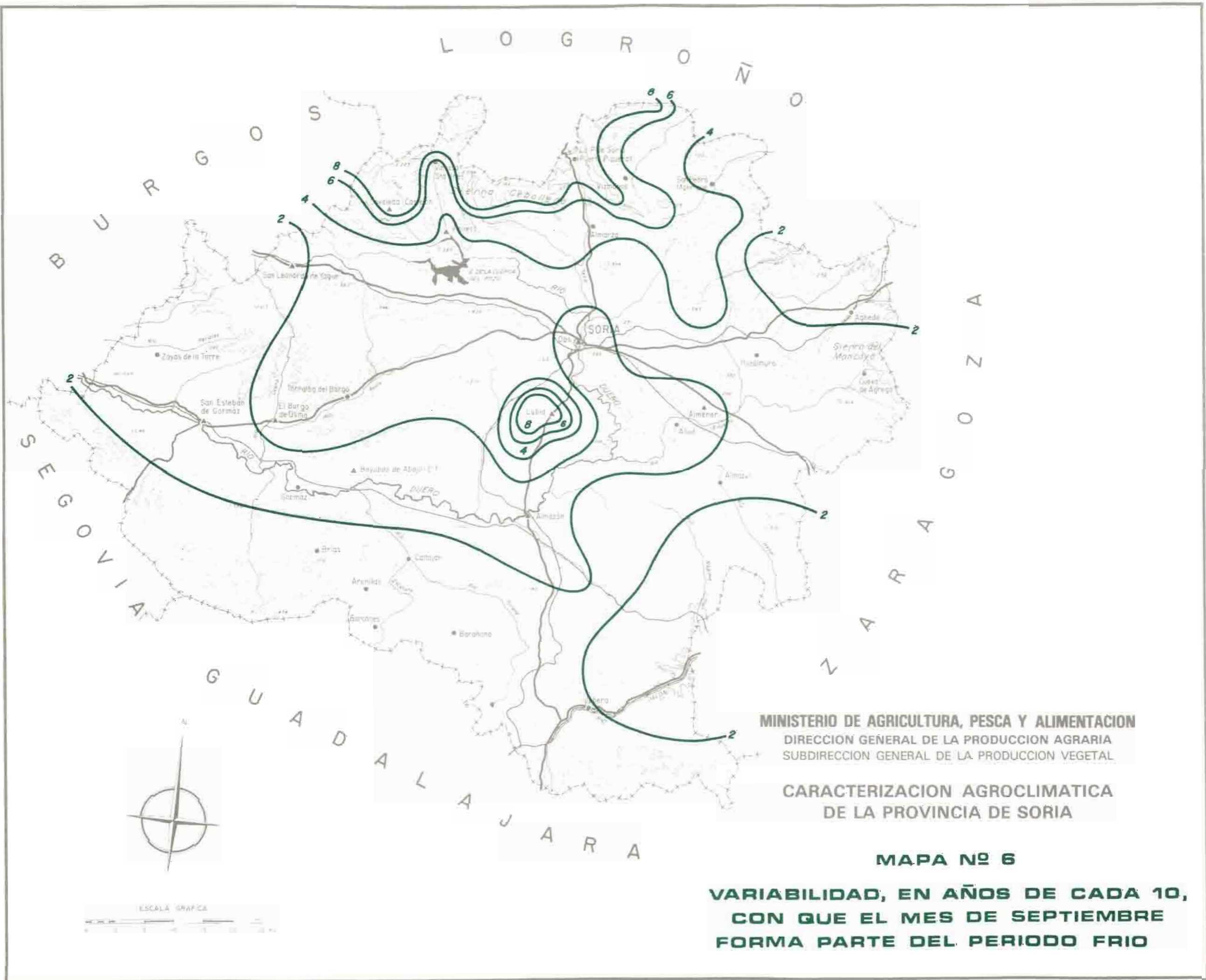
MINISTERIO DE AGRICULTURA, PESCA Y ALIMENTACION
 DIRECCION GENERAL DE LA PRODUCCION AGRARIA
 SUBDIRECCION GENERAL DE LA PRODUCCION VEGETAL

**CARACTERIZACION AGROCLIMATICA
 DE LA PROVINCIA DE SORIA**

MAPA Nº 5

**DURACION MEDIA DEL
 PERIODO FRIO**

MAPA N° 6
VARIABILIDAD, EN AÑOS DE CADA 10,
CON QUE EL MES DE SEPTIEMBRE
FORMA PARTE DEL PERIODO FRIO



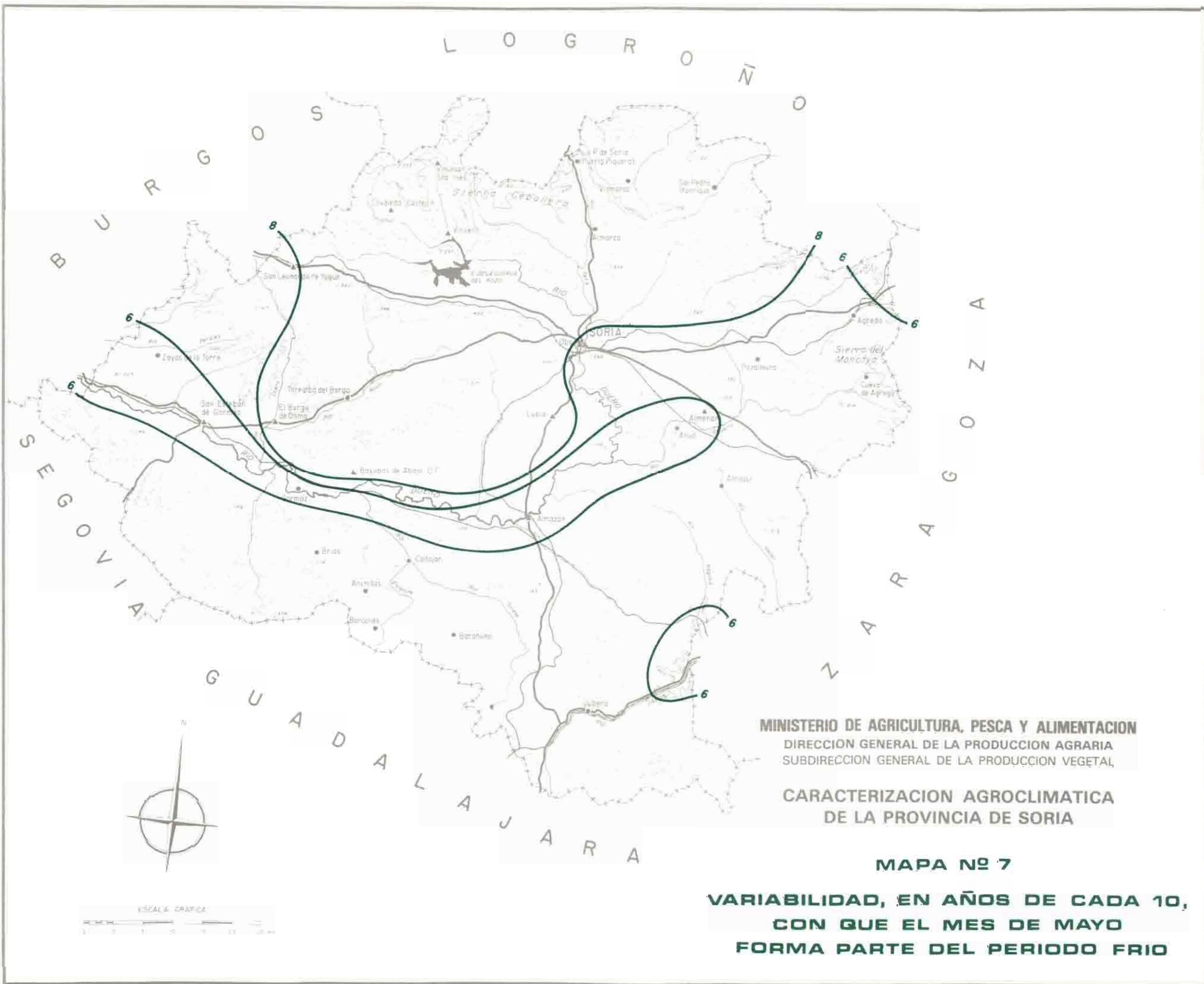
MINISTERIO DE AGRICULTURA, PESCA Y ALIMENTACION
 DIRECCION GENERAL DE LA PRODUCCION AGRARIA
 SUBDIRECCION GENERAL DE LA PRODUCCION VEGETAL

**CARACTERIZACION AGROCLIMATICA
 DE LA PROVINCIA DE SORIA**

MAPA Nº 6

**VARIABILIDAD, EN AÑOS DE CADA 10,
 CON QUE EL MES DE SEPTIEMBRE
 FORMA PARTE DEL PERIODO FRIO**

MAPA Nº 7
VARIABILIDAD, EN AÑOS DE CADA 10,
CON QUE EL MES DE MAYO
FORMA PARTE DEL PERIODO FRIO



MINISTERIO DE AGRICULTURA, PESCA Y ALIMENTACION
 DIRECCION GENERAL DE LA PRODUCCION AGRARIA
 SUBDIRECCION GENERAL DE LA PRODUCCION VEGETAL

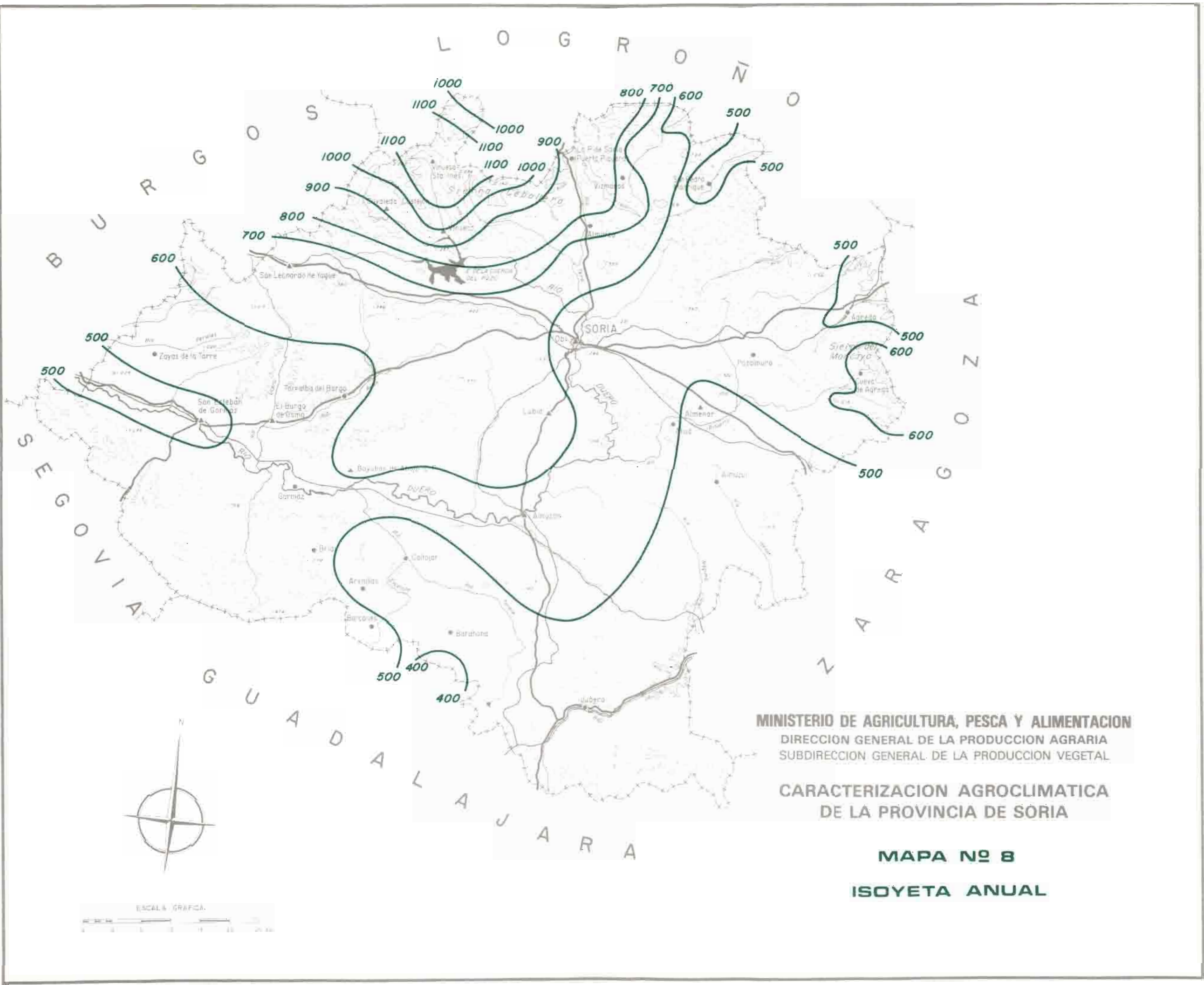
**CARACTERIZACION AGROCLIMATICA
 DE LA PROVINCIA DE SORIA**

MAPA Nº 7

**VARIABILIDAD, EN AÑOS DE CADA 10,
 CON QUE EL MES DE MAYO
 FORMA PARTE DEL PERIODO FRIO**



MAPA Nº 8
ISOYETA ANUAL



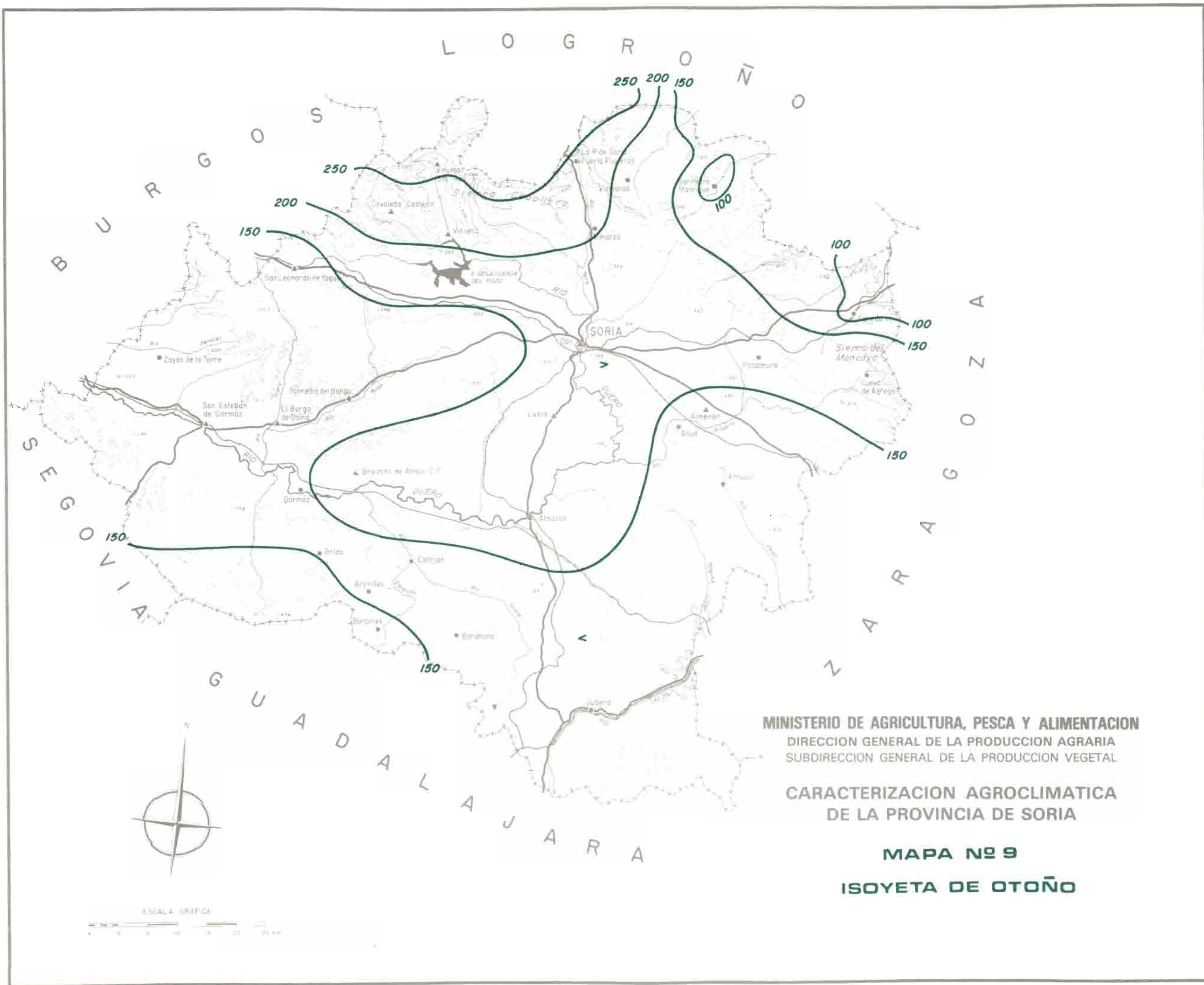
MINISTERIO DE AGRICULTURA, PESCA Y ALIMENTACION
 DIRECCIÓN GENERAL DE LA PRODUCCION AGRARIA
 SUBDIRECCION GENERAL DE LA PRODUCCION VEGETAL

CARACTERIZACION AGROCLIMATICA
 DE LA PROVINCIA DE SORIA

MAPA Nº 8
ISOYETA ANUAL



MAPA Nº 9
ISOYETA DE OTOÑO



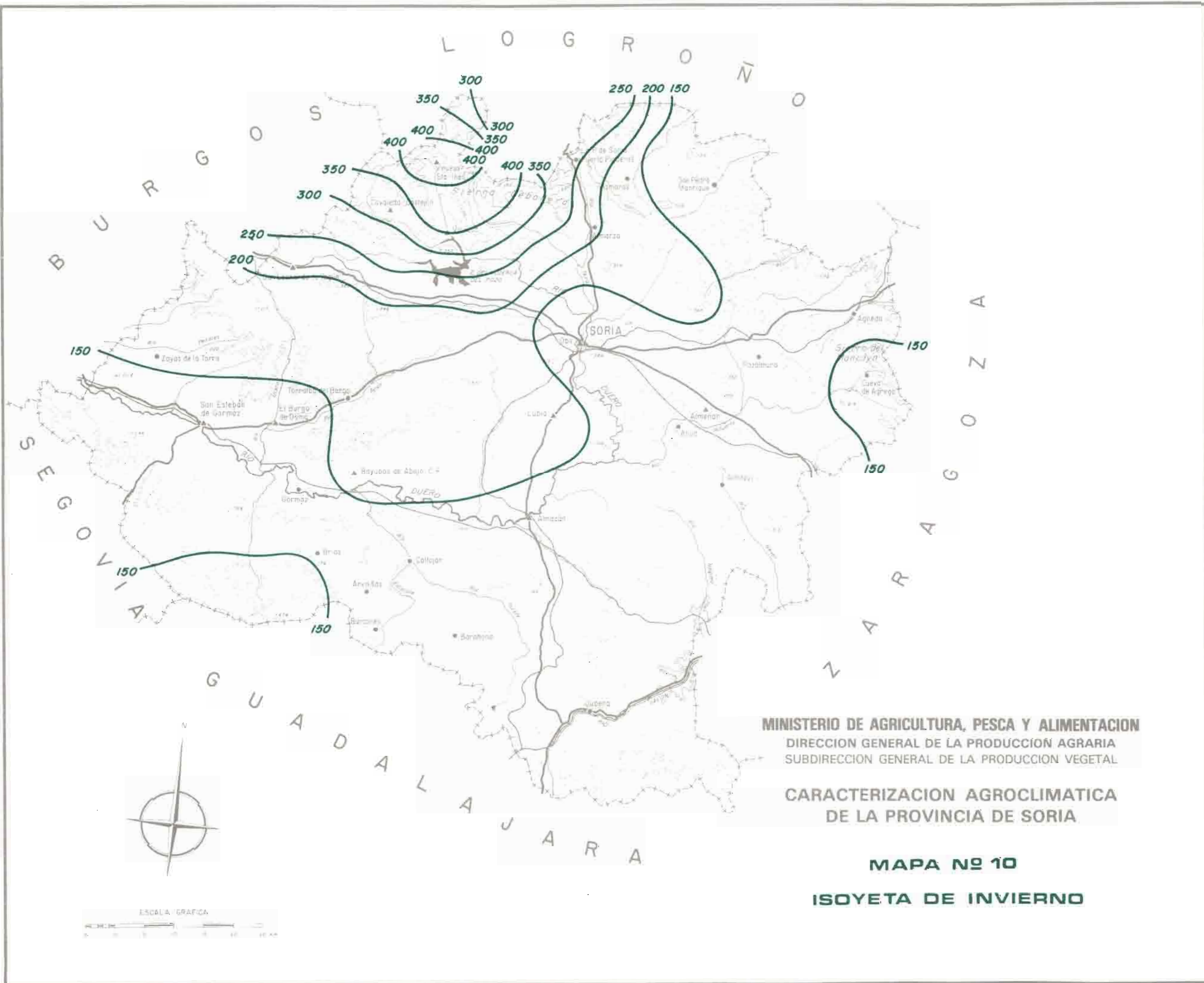
MINISTERIO DE AGRICULTURA, PESCA Y ALIMENTACION
 DIRECCION GENERAL DE LA PRODUCCION AGRARIA
 SUBDIRECCION GENERAL DE LA PRODUCCION VEGETAL

**CARACTERIZACION AGROCLIMATICA
 DE LA PROVINCIA DE SORIA**

**MAPA Nº 9
 ISOYETA DE OTOÑO**



MAPA Nº 10
ISOYETA DE INVIERNO



MINISTERIO DE AGRICULTURA, PESCA Y ALIMENTACION
 DIRECCION GENERAL DE LA PRODUCCION AGRARIA
 SUBDIRECCION GENERAL DE LA PRODUCCION VEGETAL

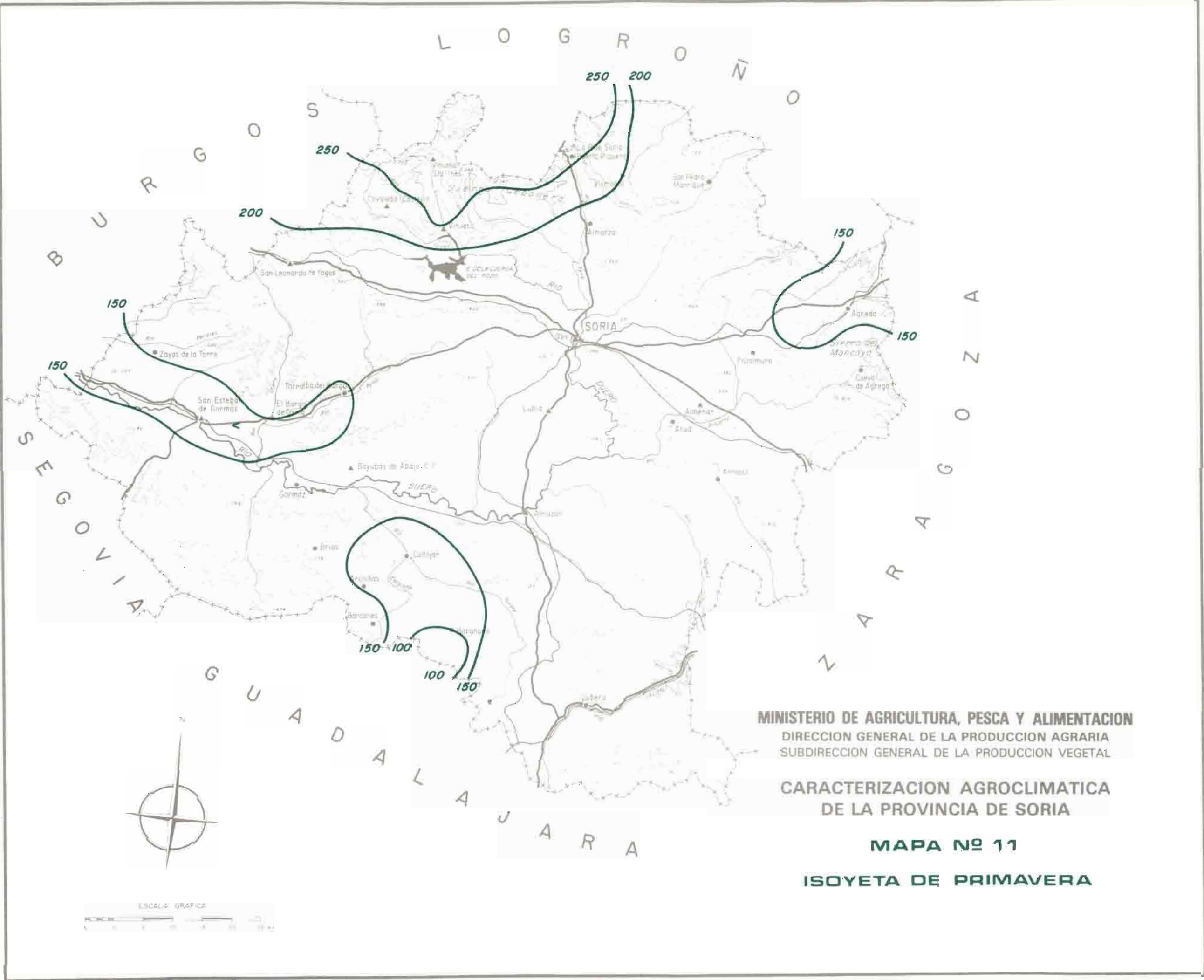
CARACTERIZACION AGROCLIMATICA
 DE LA PROVINCIA DE SORIA

MAPA Nº 10

ISOYETA DE INVIERNO



MAPA Nº 11
ISOYETA DE PRIMAVERA



MINISTERIO DE AGRICULTURA, PESCA Y ALIMENTACION
 DIRECCION GENERAL DE LA PRODUCCION AGRARIA
 SUBDIRECCION GENERAL DE LA PRODUCCION VEGETAL

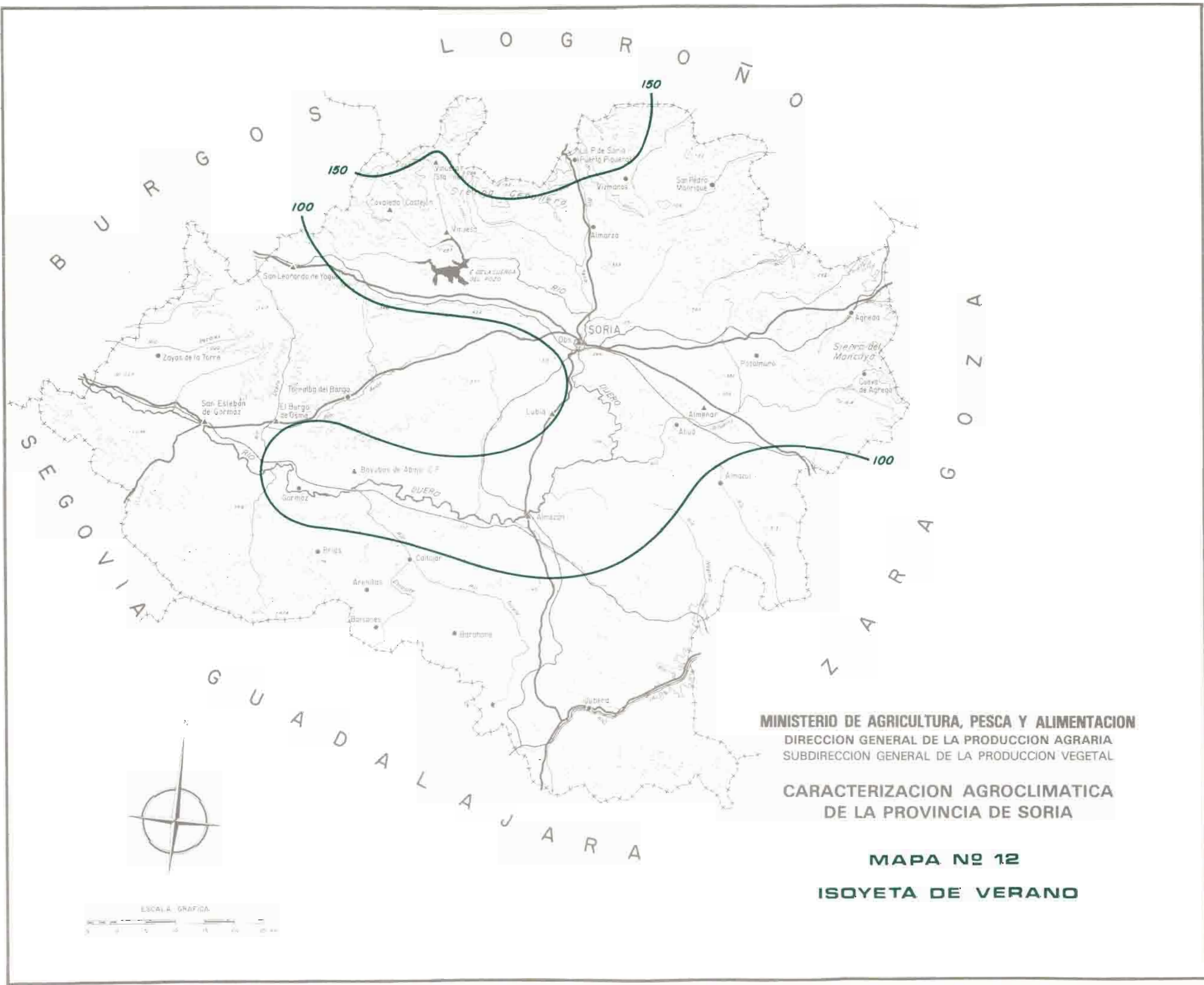
**CARACTERIZACION AGROCLIMATICA
 DE LA PROVINCIA DE SORIA**

MAPA Nº 11

ISOYETA DE PRIMAVERA



MAPA Nº 12
ISOYETA DE VERANO

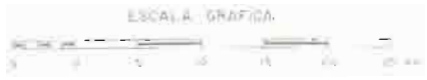


MINISTERIO DE AGRICULTURA, PESCA Y ALIMENTACION
 DIRECCION GENERAL DE LA PRODUCCION AGRARIA
 SUBDIRECCION GENERAL DE LA PRODUCCION VEGETAL

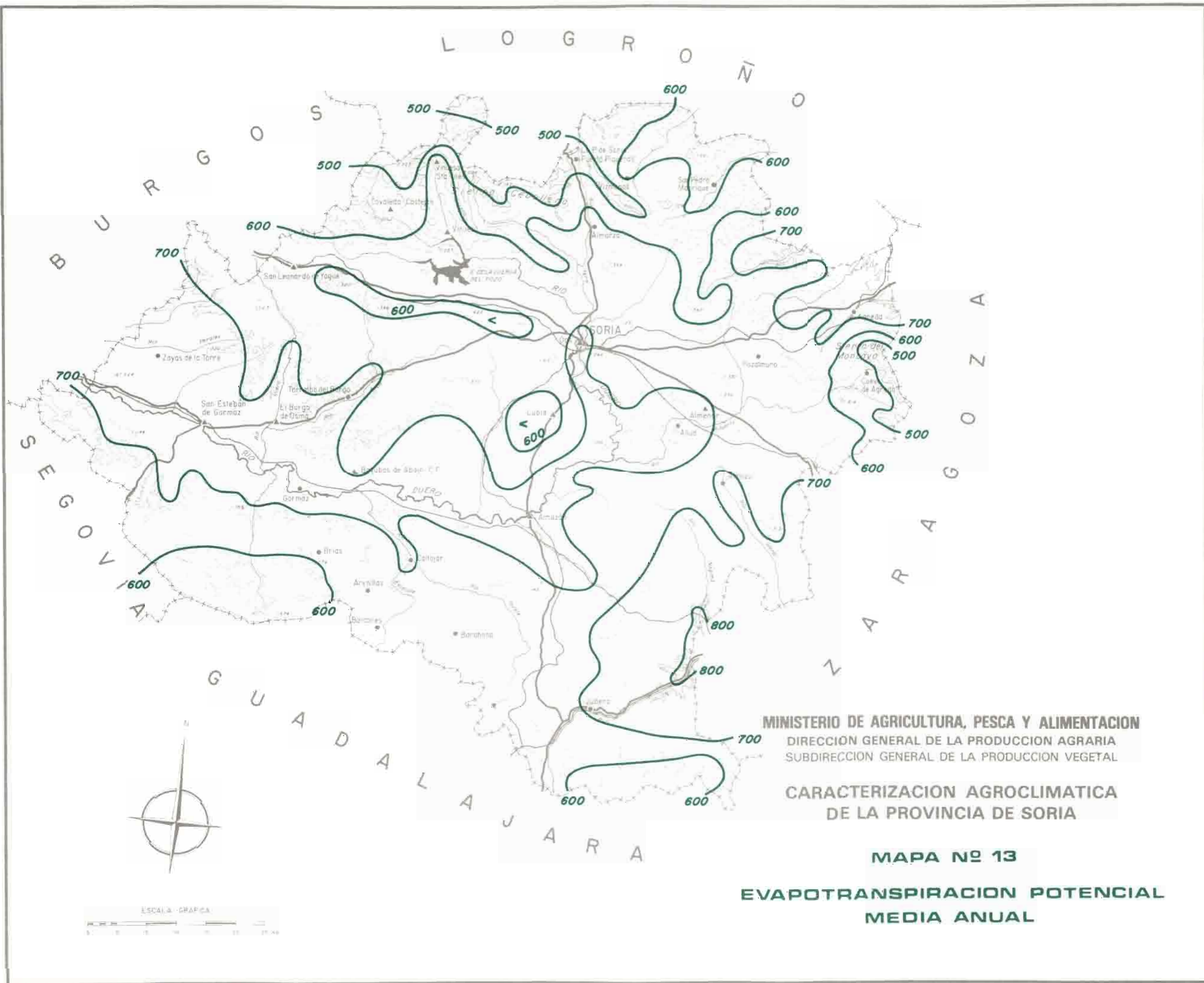
**CARACTERIZACION AGROCLIMATICA
 DE LA PROVINCIA DE SORIA**

MAPA Nº 12

ISOYETA DE VERANO



MAPA N° 13
EVAPOTRANSPIRACION POTENCIAL
MEDIA ANUAL



MINISTERIO DE AGRICULTURA, PESCA Y ALIMENTACION
 DIRECCIÓN GENERAL DE LA PRODUCCION AGRARIA
 SUBDIRECCION GENERAL DE LA PRODUCCION VEGETAL

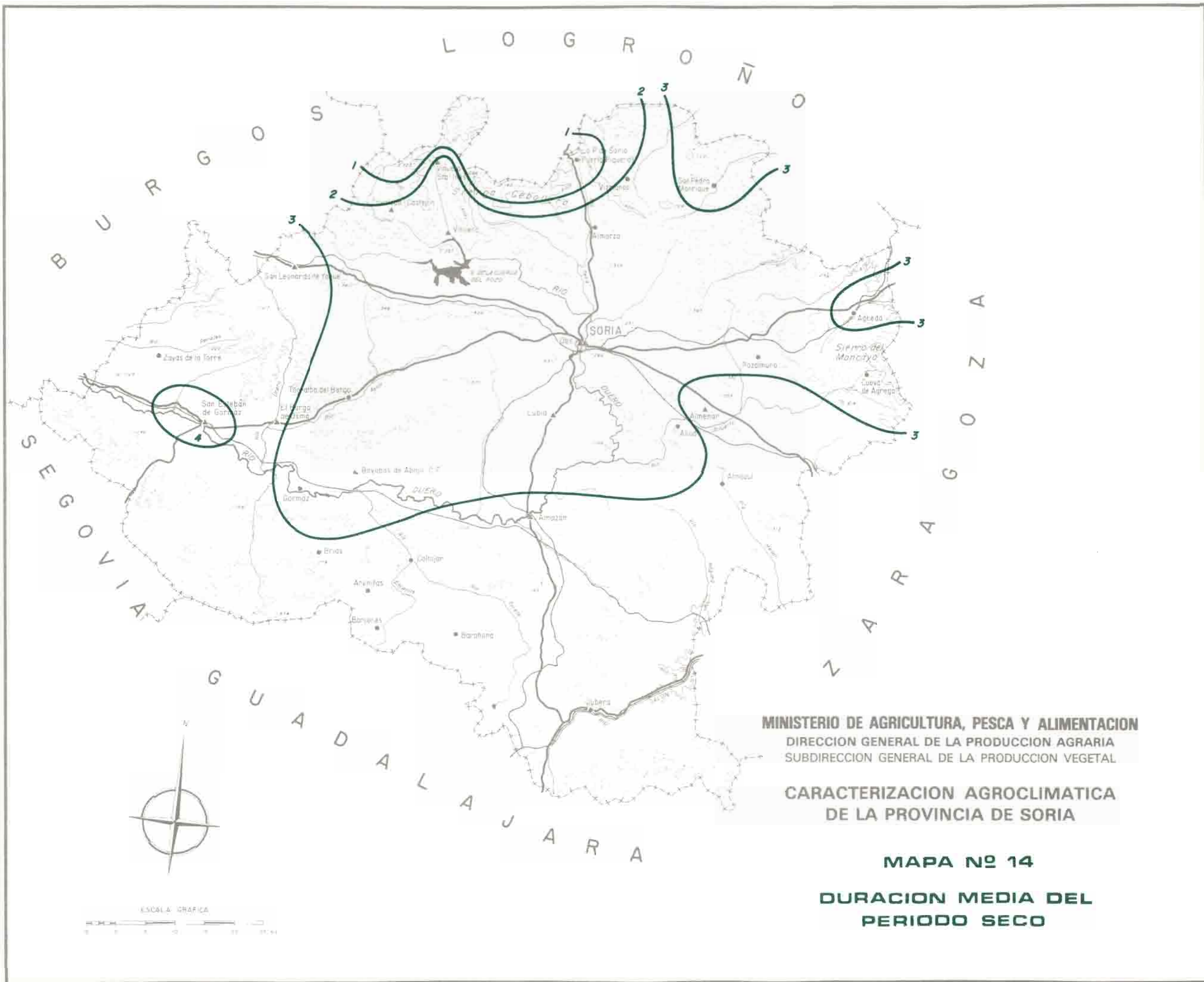
**CARACTERIZACION AGROCLIMATICA
 DE LA PROVINCIA DE SORIA**

MAPA Nº 13

**EVAPOTRANSPIRACION POTENCIAL
 MEDIA ANUAL**



MAPA N° 14
DURACION MEDIA
DEL PERIODO SECO



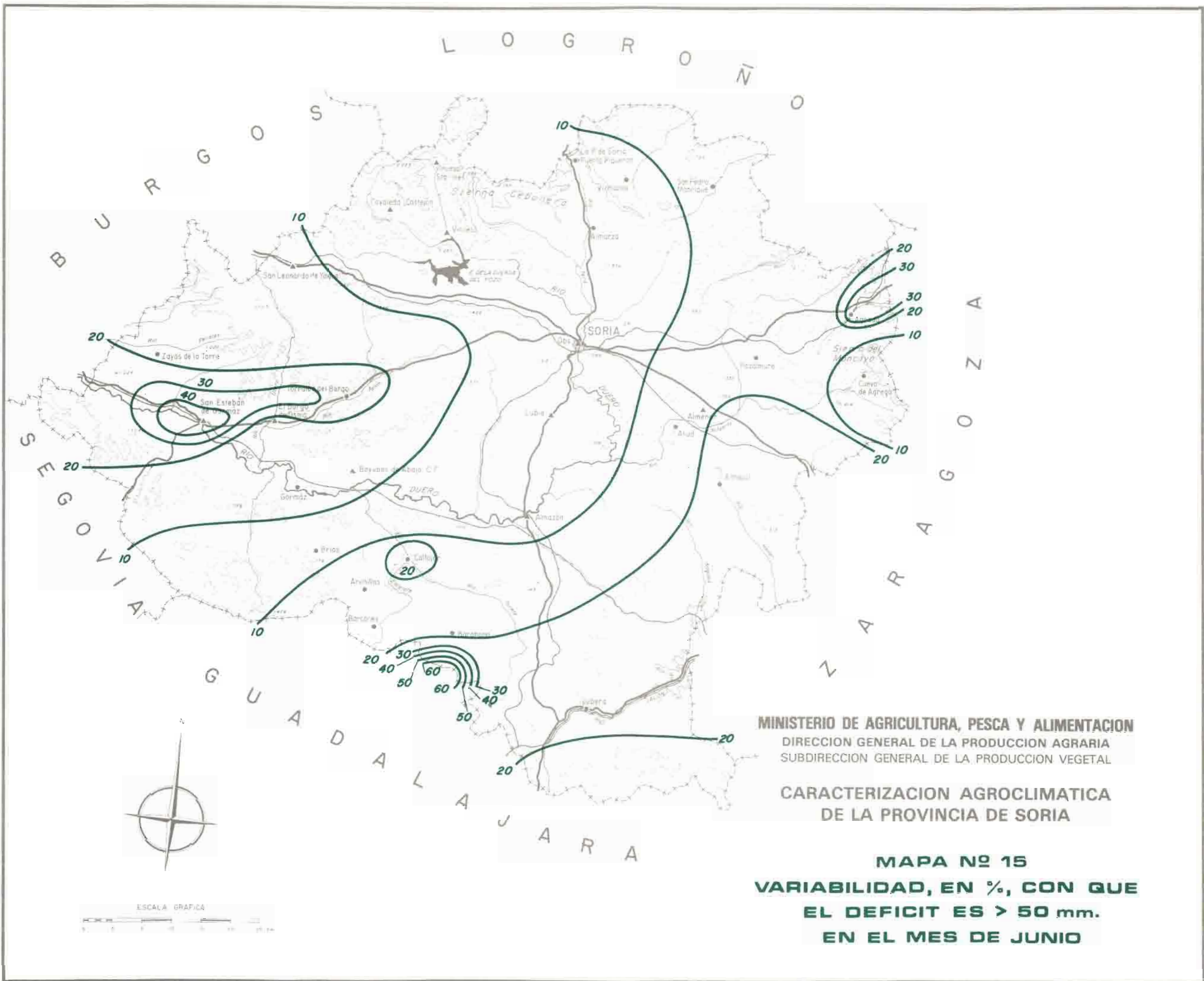
MINISTERIO DE AGRICULTURA, PESCA Y ALIMENTACION
 DIRECCION GENERAL DE LA PRODUCCION AGRARIA
 SUBDIRECCION GENERAL DE LA PRODUCCION VEGETAL

CARACTERIZACION AGROCLIMATICA
 DE LA PROVINCIA DE SORIA

MAPA Nº 14

DURACION MEDIA DEL
 PERIODO SECO

MAPA N° 15
VARIABILIDAD, EN PORCENTAJE, CON
QUE EL DEFICIT ES > 50 MM.
EN EL MES DE JUNIO

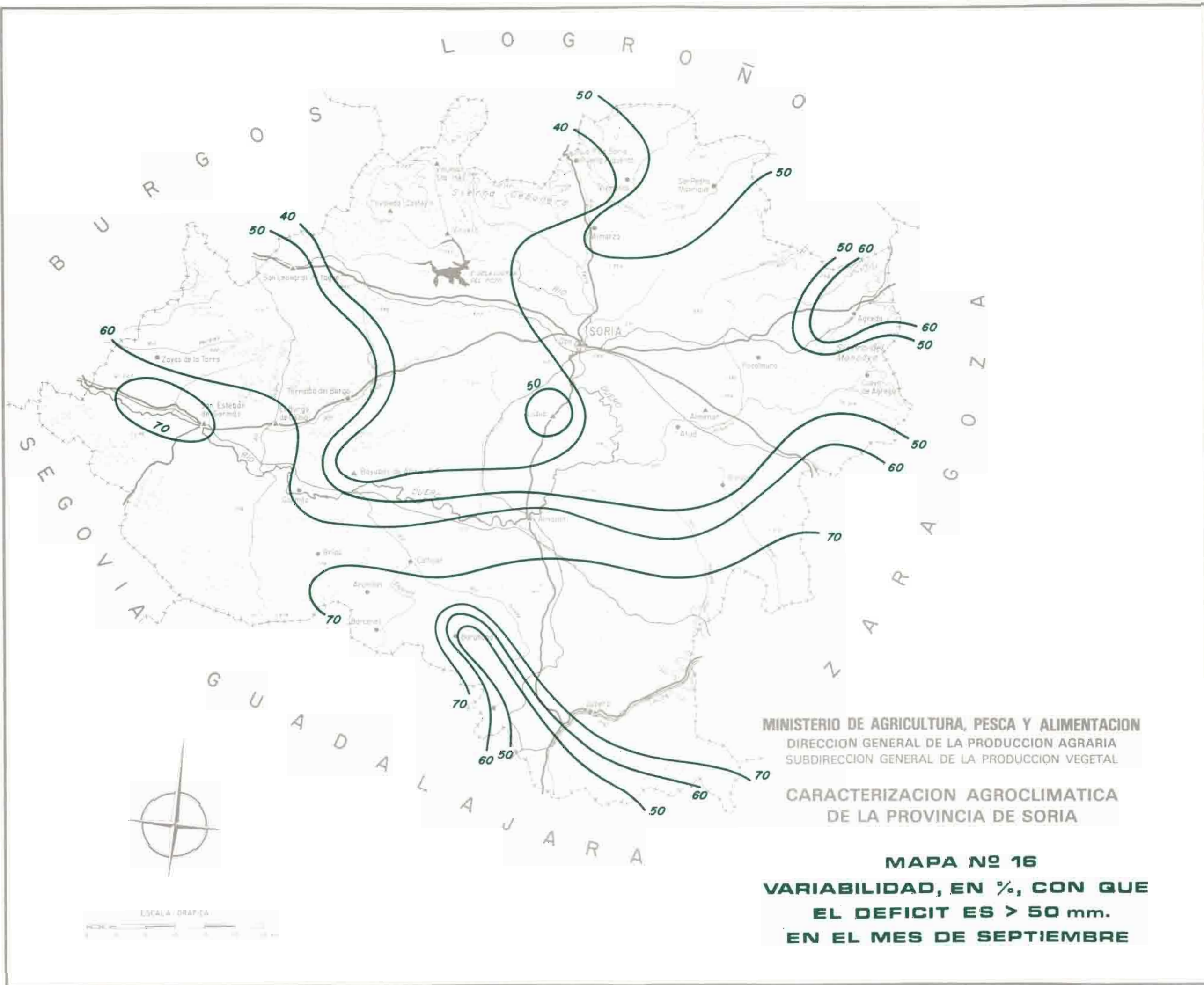


MINISTERIO DE AGRICULTURA, PESCA Y ALIMENTACION
 DIRECCION GENERAL DE LA PRODUCCION AGRARIA
 SUBDIRECCION GENERAL DE LA PRODUCCION VEGETAL

**CARACTERIZACION AGROCLIMATICA
 DE LA PROVINCIA DE SORIA**

**MAPA Nº 15
 VARIABILIDAD, EN %, CON QUE
 EL DEFICIT ES > 50 mm.
 EN EL MES DE JUNIO**

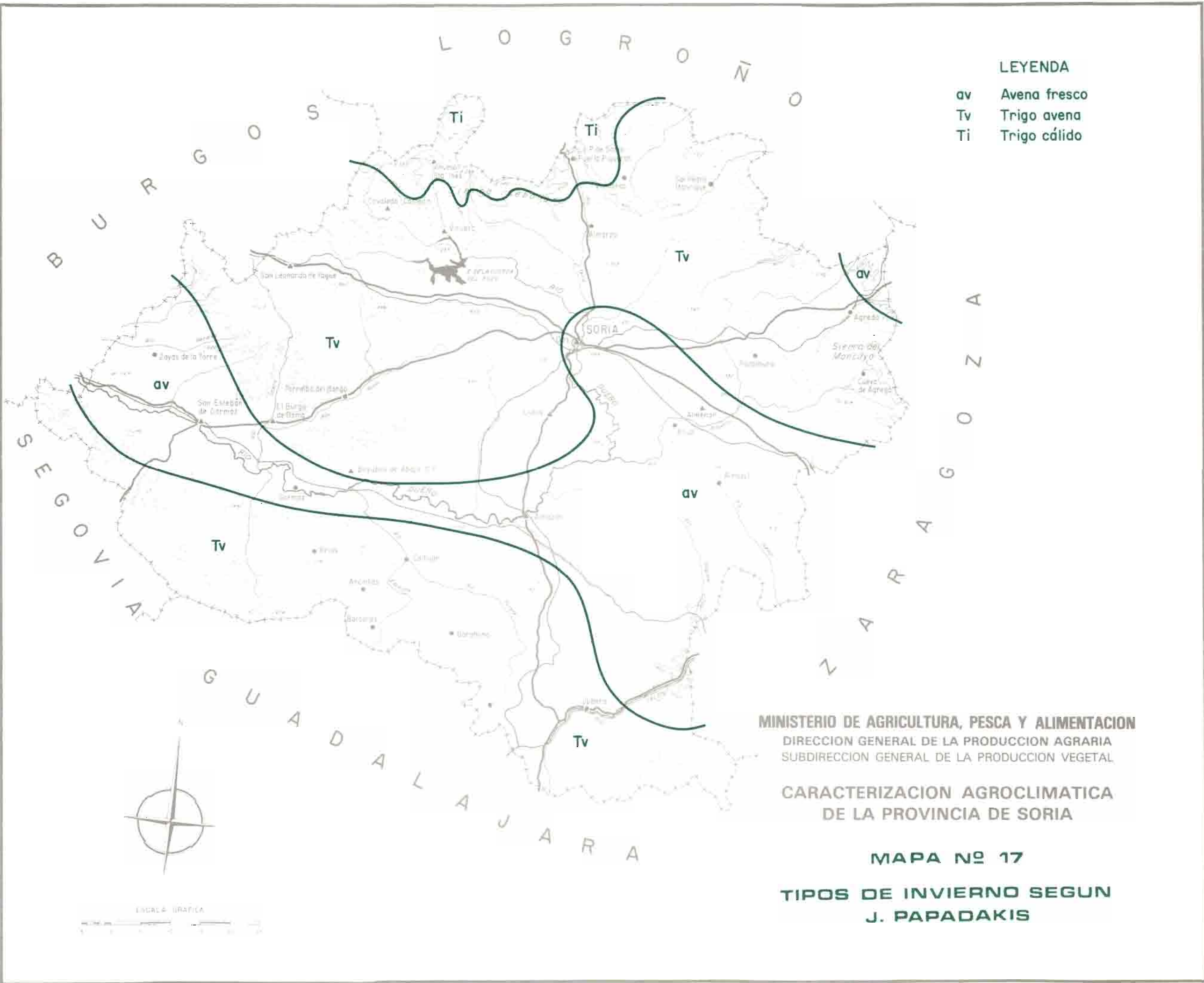
MAPA Nº 16
VARIABILIDAD, EN PORCENTAJE, CON
QUE EL DEFICIT ES > 50 MM
EN EL MES DE SEPTIEMBRE



MINISTERIO DE AGRICULTURA, PESCA Y ALIMENTACION
 DIRECCION GENERAL DE LA PRODUCCION AGRARIA
 SUBDIRECCION GENERAL DE LA PRODUCCION VEGETAL
**CARACTERIZACION AGROCLIMATICA
 DE LA PROVINCIA DE SORIA**

MAPA Nº 16
VARIABILIDAD, EN %, CON QUE
EL DEFICIT ES > 50 mm.
EN EL MES DE SEPTIEMBRE

MAPA N° 17
TIPOS DE INVIERNO, SEGUN
J. PAPADAKIS



LEYENDA

- av Avena fresco
- Tv Trigo avena
- Ti Trigo cálido

MINISTERIO DE AGRICULTURA, PESCA Y ALIMENTACION
 DIRECCION GENERAL DE LA PRODUCCION AGRARIA
 SUBDIRECCION GENERAL DE LA PRODUCCION VEGETAL

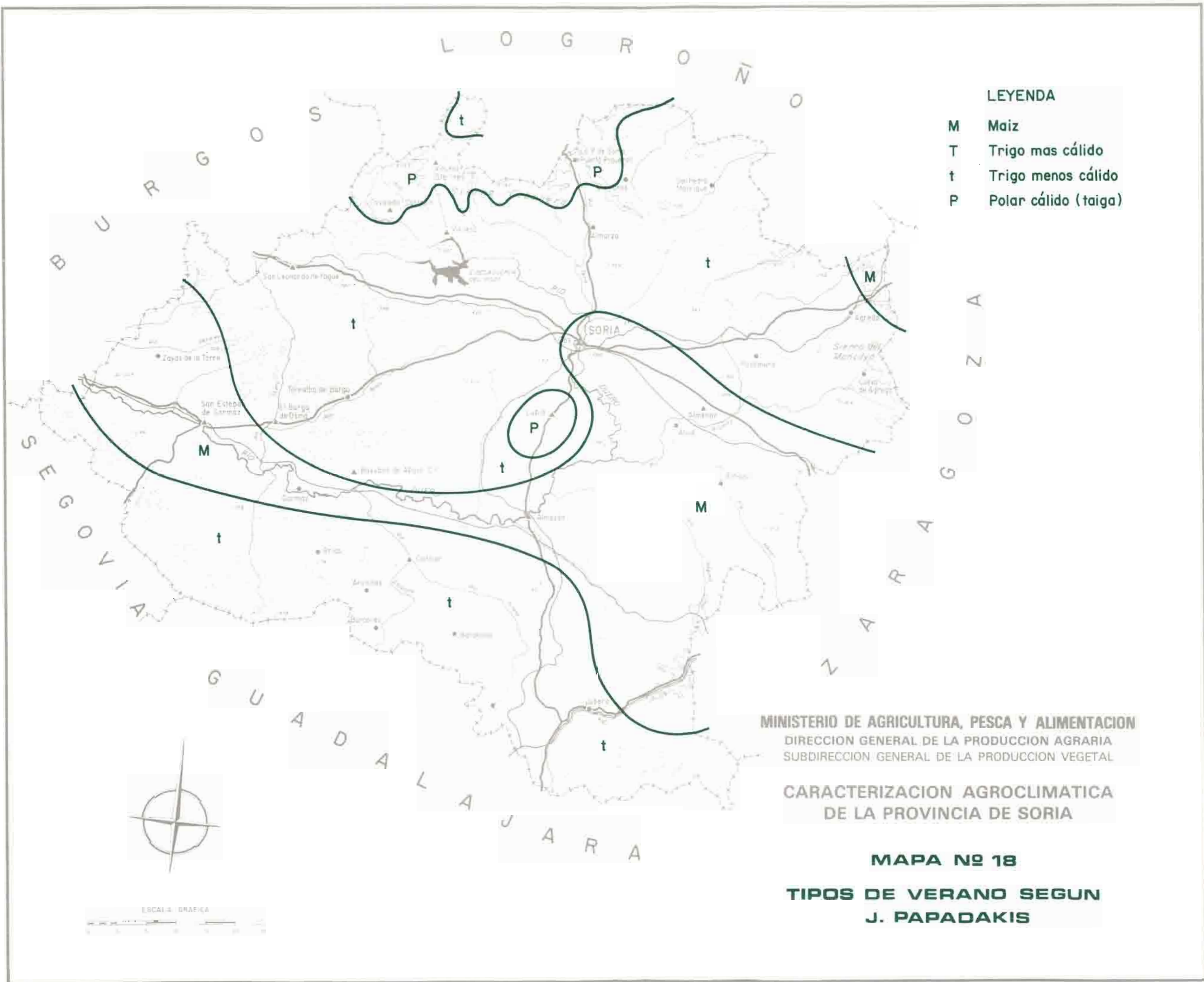
**CARACTERIZACION AGROCLIMATICA
 DE LA PROVINCIA DE SORIA**

MAPA Nº 17

**TIPOS DE INVIERNO SEGUN
 J. PAPADAKIS**



MAPA Nº 18
TIPOS DE VERANO, SEGUN
J. PAPADAKIS



LEYENDA

- M** Maiz
- T** Trigo mas cálido
- t** Trigo menos cálido
- P** Polar cálido (taiga)

MINISTERIO DE AGRICULTURA, PESCA Y ALIMENTACION
 DIRECCION GENERAL DE LA PRODUCCION AGRARIA
 SUBDIRECCION GENERAL DE LA PRODUCCION VEGETAL

**CARACTERIZACION AGROCLIMATICA
 DE LA PROVINCIA DE SORIA**

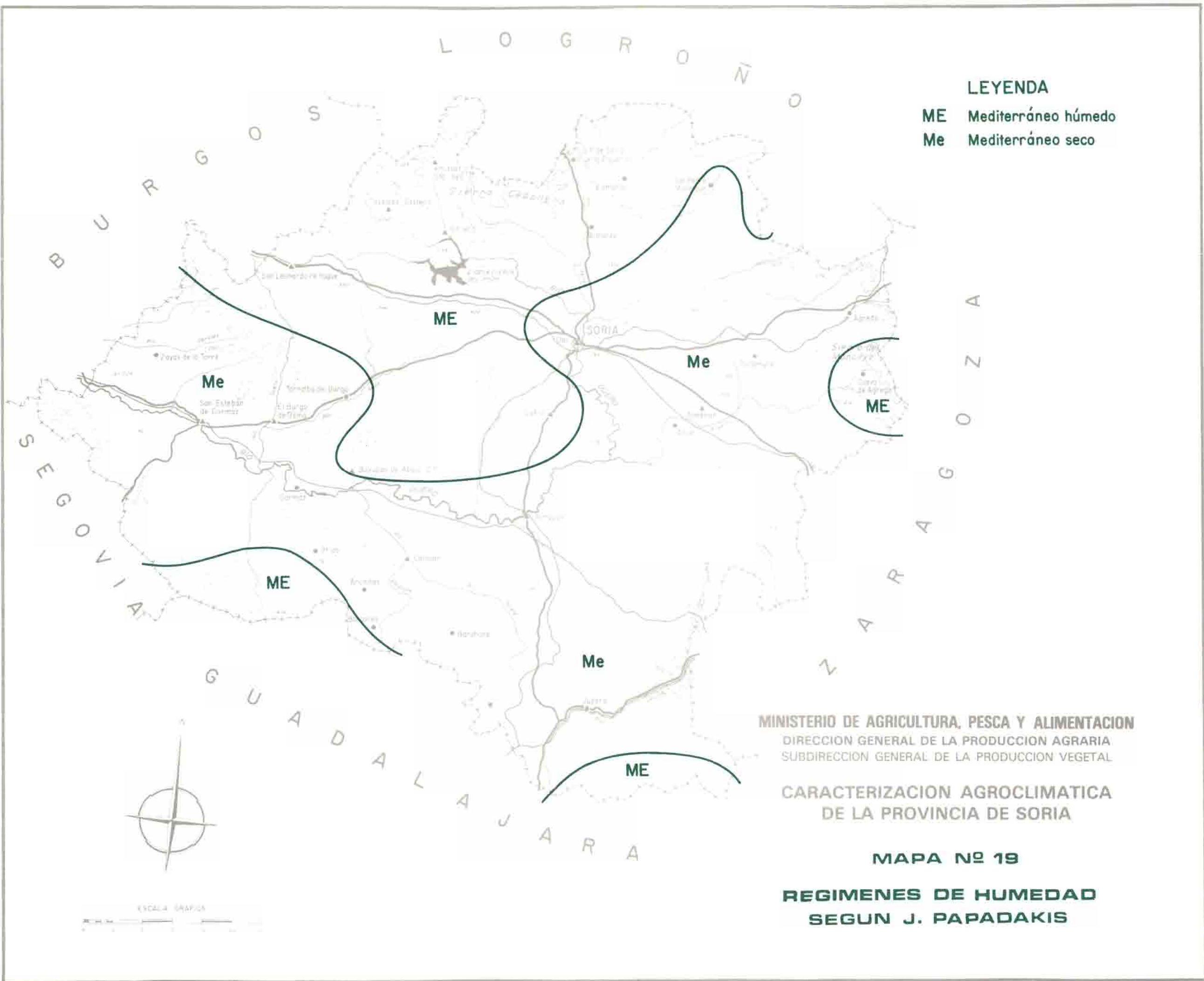
MAPA Nº 18

**TIPOS DE VERANO SEGUN
 J. PAPADAKIS**



ESCALA GRAFICA

MAPA N° 19
REGIMENES DE HUMEDAD, SEGUN
J. PAPADAKIS



LEYENDA

- ME** Mediterráneo húmedo
- Me** Mediterráneo seco

MINISTERIO DE AGRICULTURA, PESCA Y ALIMENTACION
 DIRECCION GENERAL DE LA PRODUCCION AGRARIA
 SUBDIRECCION GENERAL DE LA PRODUCCION VEGETAL

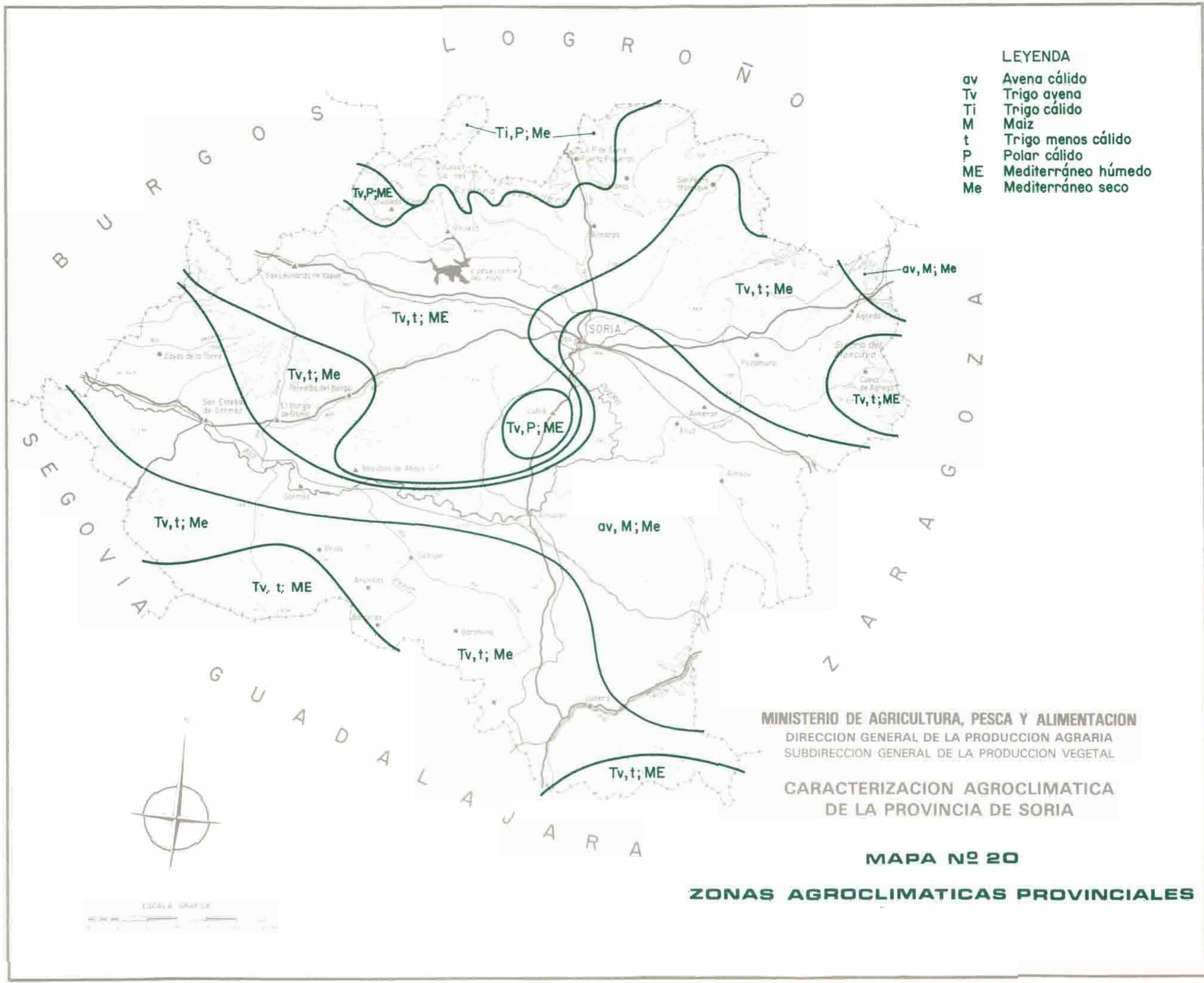
**CARACTERIZACION AGROCLIMATICA
 DE LA PROVINCIA DE SORIA**

MAPA Nº 19

**REGIMENES DE HUMEDAD
 SEGUN J. PAPADAKIS**



MAPA Nº 20
ZONAS AGROCLIMATICAS
PROVINCIALES



LEYENDA

- av Avena cálida
- Tv Trigo ayena
- Ti Trigo cálido
- M Maiz
- t Trigo menos cálido
- P Polar cálido
- ME Mediterráneo húmedo
- Me Mediterráneo seco

MINISTERIO DE AGRICULTURA, PESCA Y ALIMENTACION
 DIRECCION GENERAL DE LA PRODUCCION AGRARIA
 SUBDIRECCION GENERAL DE LA PRODUCCION VEGETAL

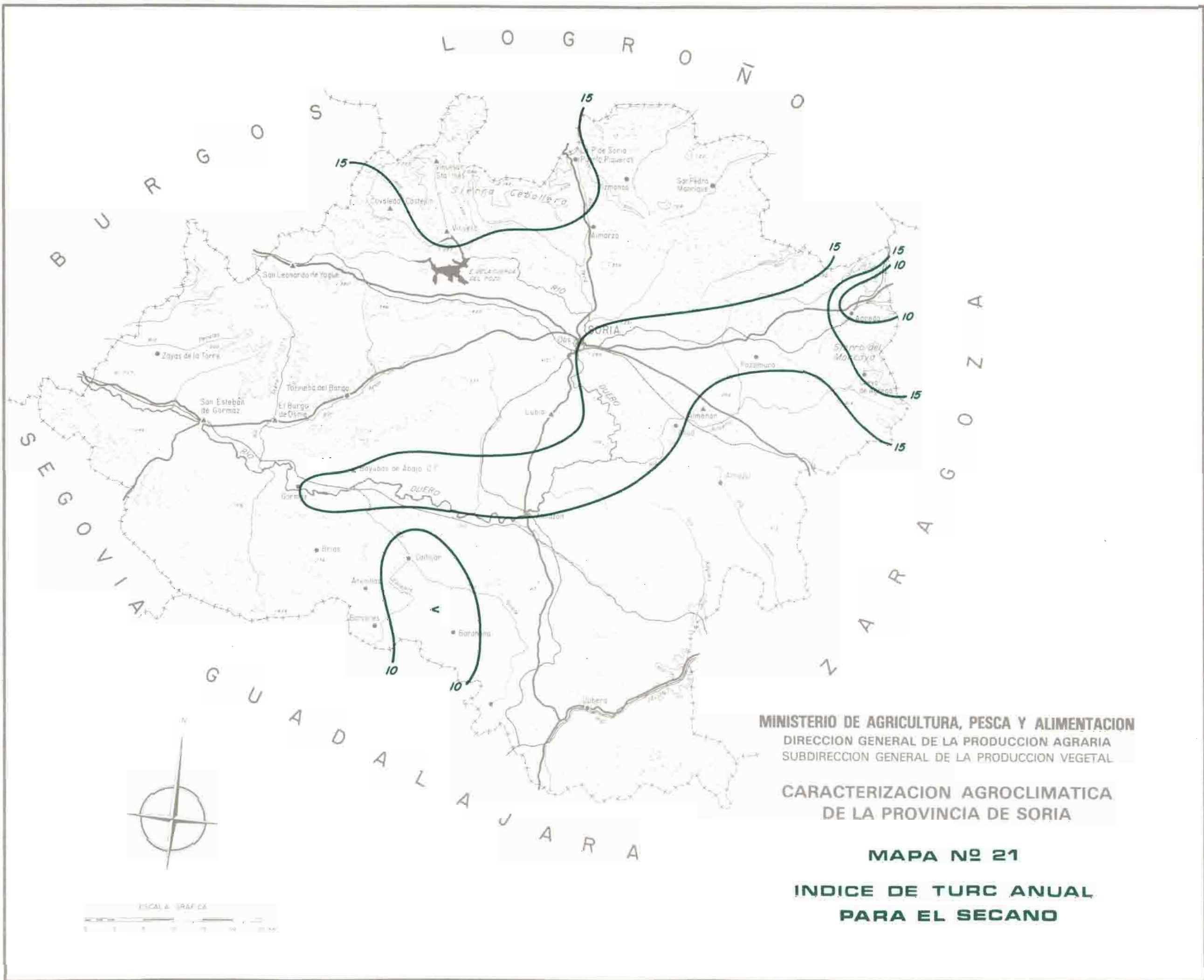
**CARACTERIZACION AGROCLIMATICA
 DE LA PROVINCIA DE SORIA**

MAPA Nº 20

ZONAS AGROCLIMATICAS PROVINCIALES



MAPA N° 21
INDICE DE L. TURC ANUAL
PARA EL SECANO



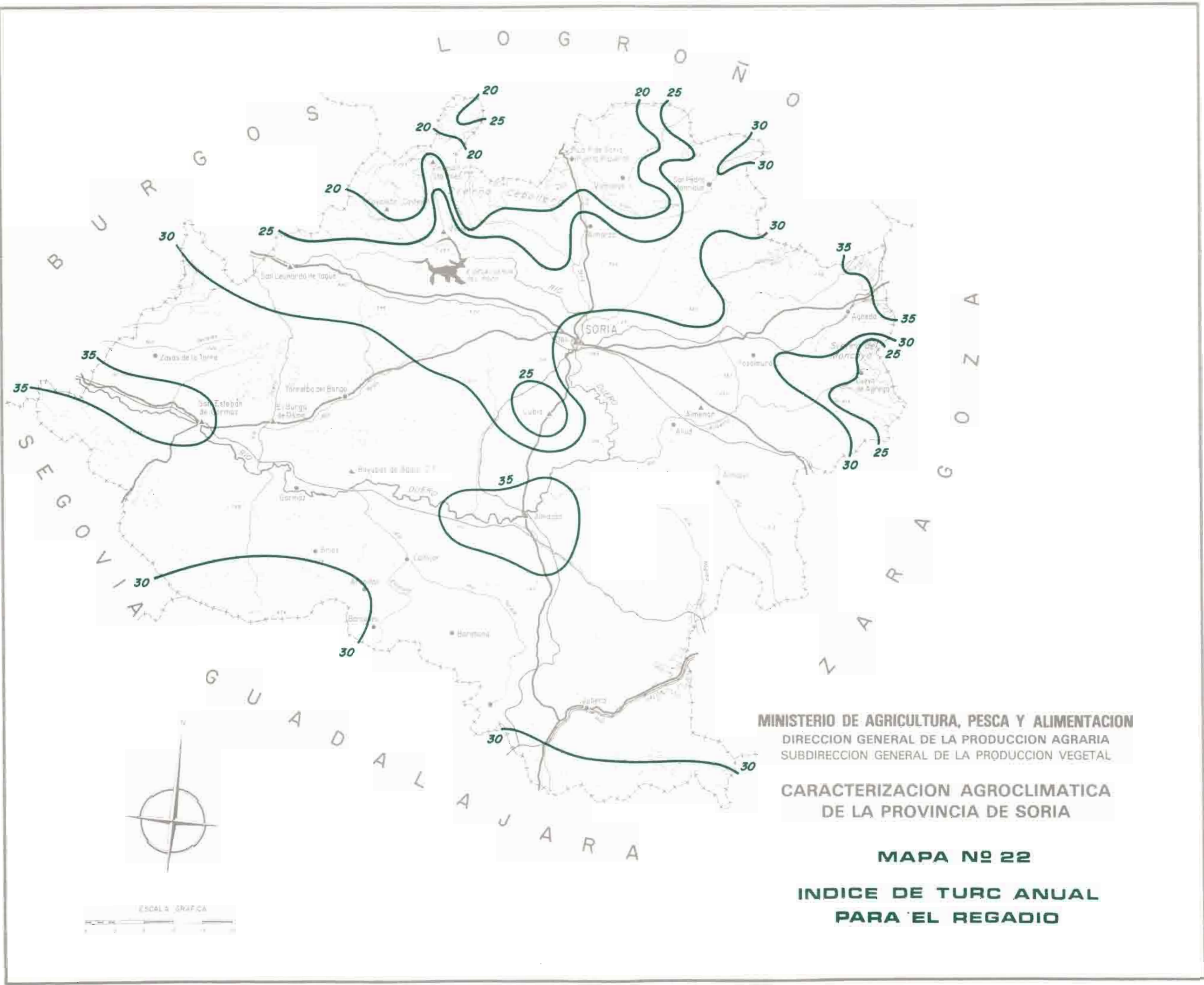
MINISTERIO DE AGRICULTURA, PESCA Y ALIMENTACION
 DIRECCION GENERAL DE LA PRODUCCION AGRARIA
 SUBDIRECCION GENERAL DE LA PRODUCCION VEGETAL

CARACTERIZACION AGROCLIMATICA
 DE LA PROVINCIA DE SORIA

MAPA Nº 21

INDICE DE TURC ANUAL
 PARA EL SECANO

MAPA Nº 22
INDICE DE L. TURC ANUAL
PARA EL REGADIO



MINISTERIO DE AGRICULTURA, PESCA Y ALIMENTACION
 DIRECCION GENERAL DE LA PRODUCCION AGRARIA
 SUBDIRECCION GENERAL DE LA PRODUCCION VEGETAL

**CARACTERIZACION AGROCLIMATICA
 DE LA PROVINCIA DE SORIA**

MAPA Nº 22

**INDICE DE TURC ANUAL
 PARA EL REGADIO**

