

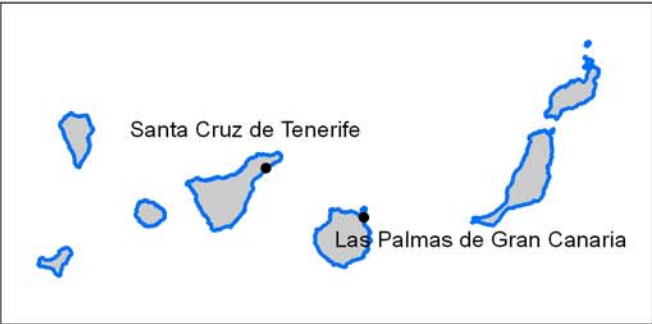


**ESTADO**

- Normalidad
- Prealerta
- Alerta
- Emergencia

Límite de Cuenca Hidrográfica



**MAPA DE SEGUIMIENTO DE LA SEQUIA**  
**ESTADO DE LOS SISTEMAS DE EXPLOTACIÓN DE RECURSOS (SER)**

Mes	Año
<b>Diciembre</b>	<b>2009</b>