

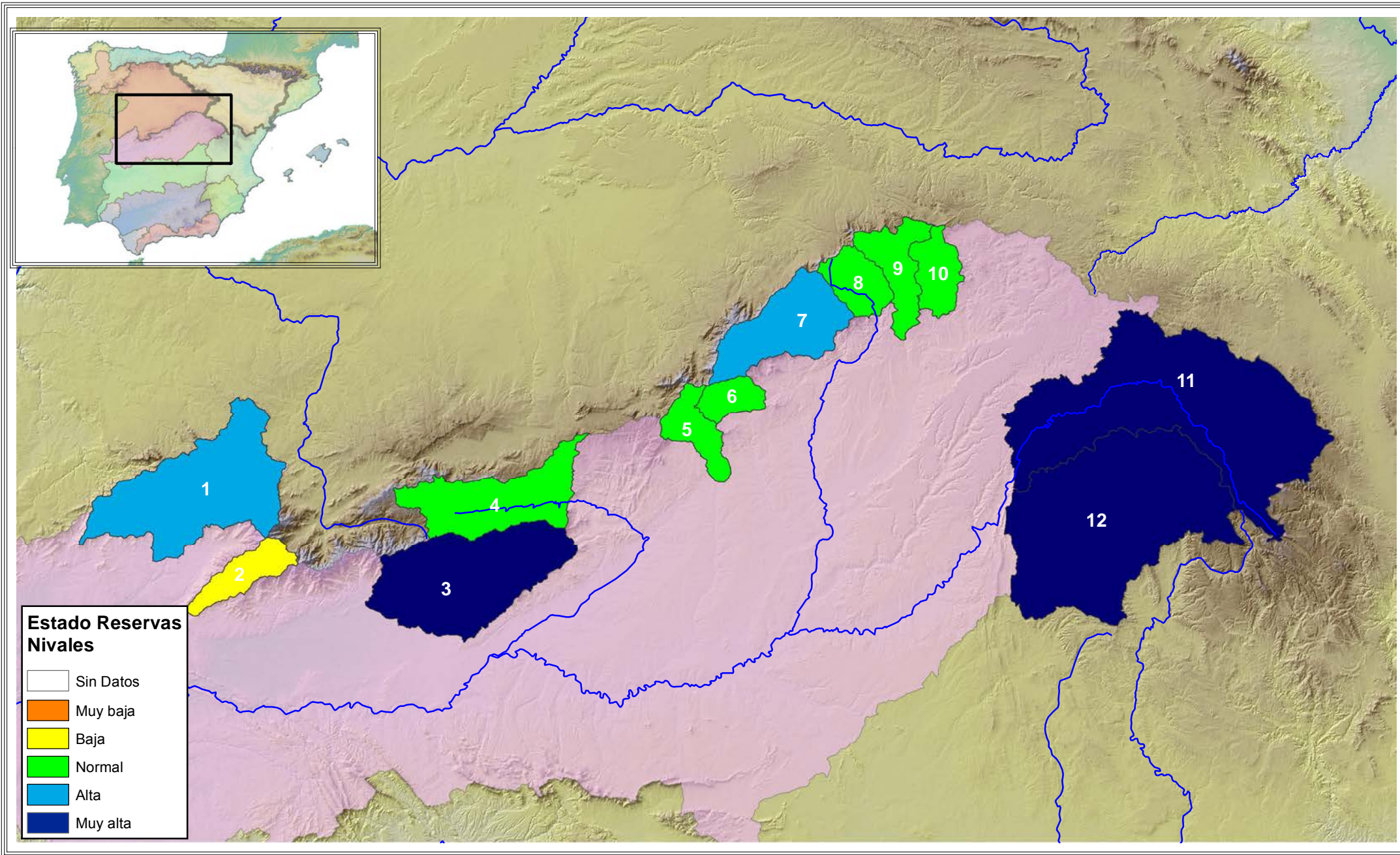
# Evolución de los recursos nivales (ASTER)



Confederación Hidrográfica del Tajo

2 de febrero de 2013

**Datos provisionales sujetos a revisión**



GOBIERNO DE ESPAÑA

MINISTERIO DE AGRICULTURA, ALIMENTACIÓN Y MEDIO AMBIENTE

SECRETARÍA DE ESTADO DE MEDIO AMBIENTE  
DIRECCIÓN GENERAL DEL AGUA

# Estado Reservas Nivales

## Confederación Hidrográfica del Tago

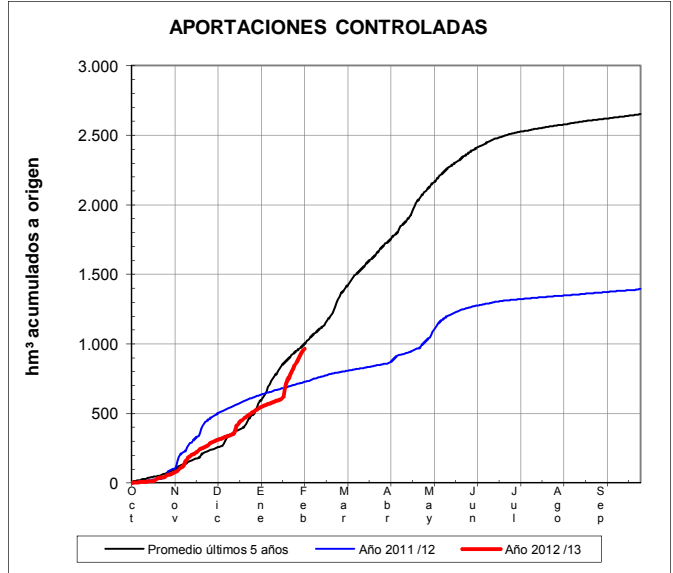
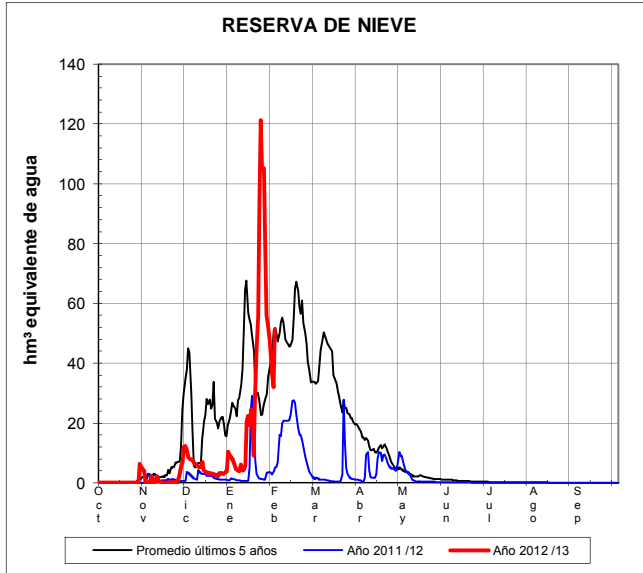
Fecha: 02/02/2013



PROGRAMA ERHIN

## EVOLUCIÓN DE LA RESERVA DE NIEVE Y APORTACIONES EN EL ÁMBITO DE LA CONFEDERACIÓN HIDROGRÁFICA DEL TAJO

Fecha del informe: 02/02/2013

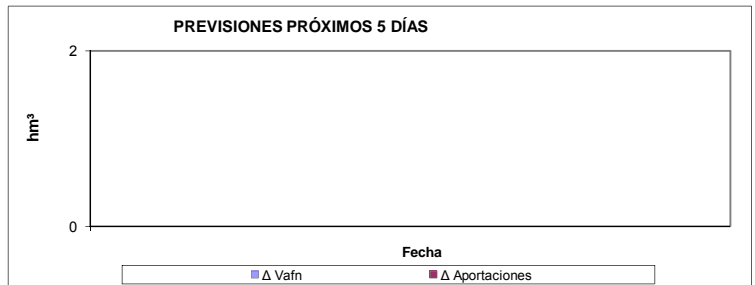
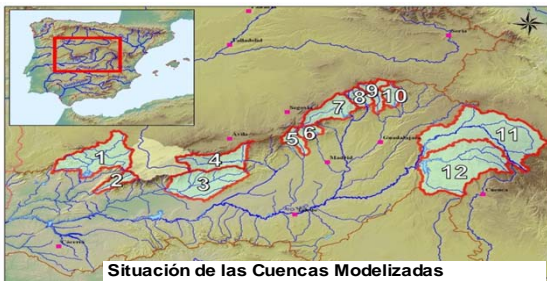


Cuenca				(*) ESTADO A: 02/02/2013				(**) PREVISIONES A 3 DÍAS	
Orden	Sistema	Codigo	Pto. de control	Sup. modelizada (km²)	VAFN (hm³)	Aportaciones (hm³)	Reserva nival	Δ Nival (hm³)	Δ Aportación (hm³)
1	Sistema Central	D.II.6.1/I	Alagón en Gabriel y Galán	1.848,2	4,2	268,7	Alta		
2		D.II.6.2/I	Jerte en Plasencia	370,0	0,9	109,0	Baja		
3		D.II.5/I	Tietar en E. de Rosarito	1.743,2	4,8	141,8	Muy alta		
4		D.II.4/I	Alberche en el Burguillo	1.052,7	11,1	96,9	Normal		
5		D.II.3/I	Guadarrama en Picotejo	355,9	0,8	43,9	Normal		
6		D.II.2.3/I	Manzanares en Santillana	247,1	2,4	27,1	Normal		
7		D.II.2.2.B/I	Lozoya en el Atazar	925,0	13,4	53,0	Alta		
8		D.II.2.2.A/I	Jarama en el Vado	378,0	2,2	31,3	Normal		
9		D.II.2.1.B/I	Sorbe en Beleña	475,6	0,3	28,5	Normal		
10		D.II.2.1.A/I	Bornova en Alcorió	362,3	0,0	10,1	Normal		
11		D.II.1.1/I	Alto Tajo en Entrepeñas	3.825,6	8,3	82,0	Muy alta		
12		D.II.1.2/I	Guadiela en Buendía	3.355,8	2,9	72,6	Muy alta		
<b>Total :</b>				<b>14.939,4</b>	<b>51,2</b>	<b>964,9</b>		<b>ND</b>	<b>ND</b>

(\*) Obtenidos mediante el modelo **ASTER VAFN**: Volumen de agua en forma de nieve

ND: No Disponible

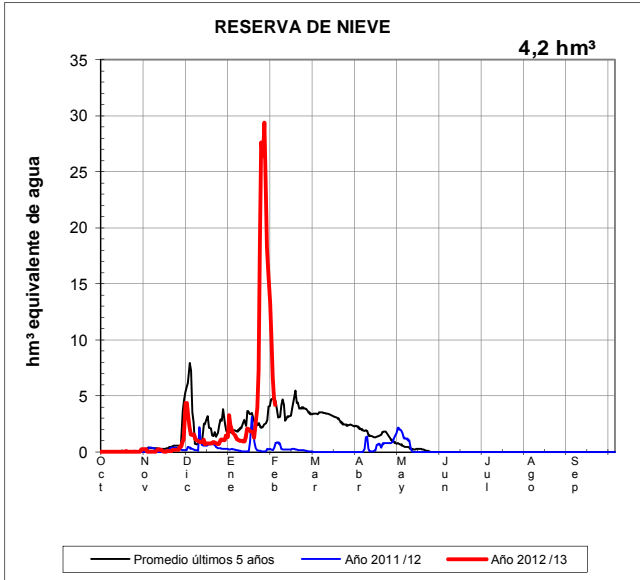
(\*\*) Obtenida a partir de las previsiones ECMWF



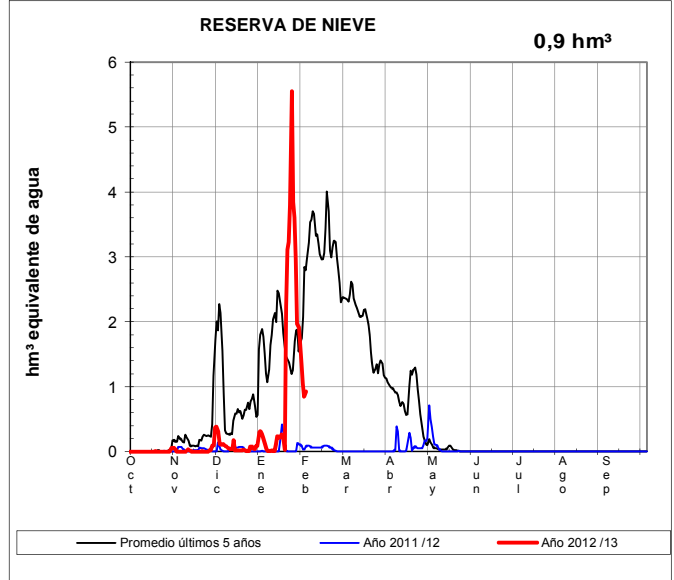
EVOLUCIÓN DE LA RESERVA DE NIEVE Y APORTACIONES EN EL ÁMBITO DE LA CONFEDERACIÓN HIDROGRÁFICA DEL TAJO

Fecha del informe: 02/02/2013

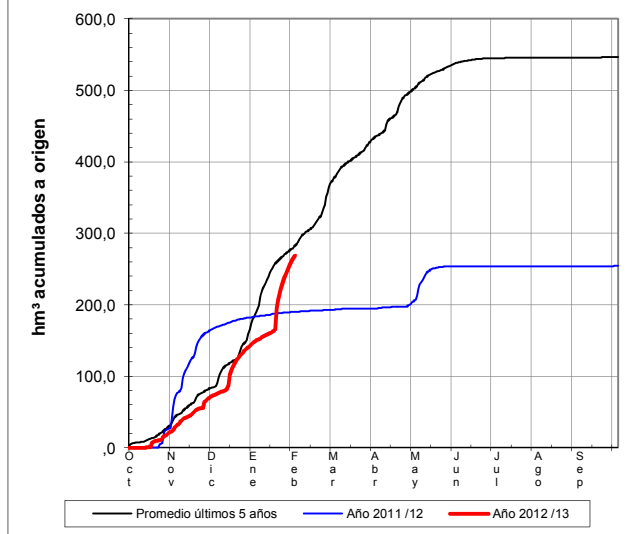
ALAGÓN EN E. DE GABRIEL Y GALÁN



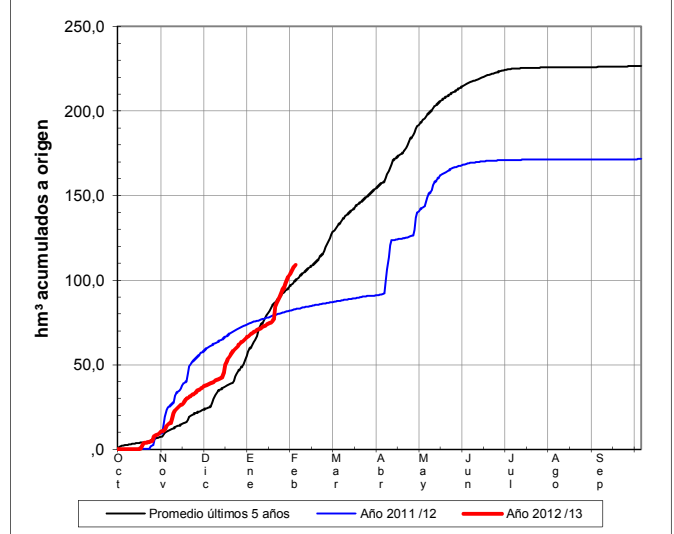
JERTE EN PLASENCIA




APORTACIONES CONTROLADAS




APORTACIONES CONTROLADAS



PREVISIONES PRÓXIMOS 5 DÍAS



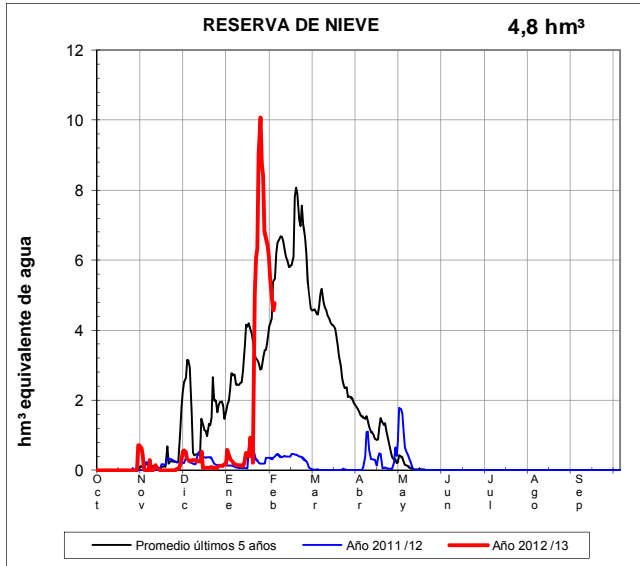
PREVISIONES PRÓXIMOS 5 DÍAS



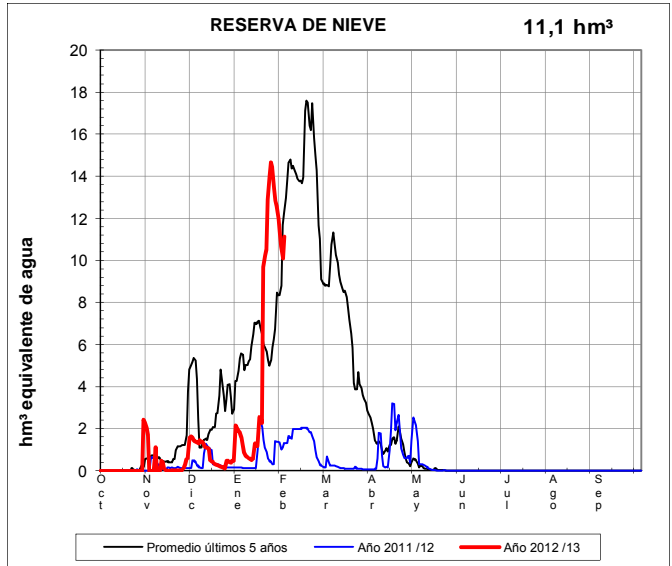
EVOLUCIÓN DE LA RESERVA DE NIEVE Y APORTACIONES EN EL ÁMBITO DE LA CONFEDERACIÓN HIDROGRÁFICA DEL TAJO

Fecha del informe: 02/02/2013

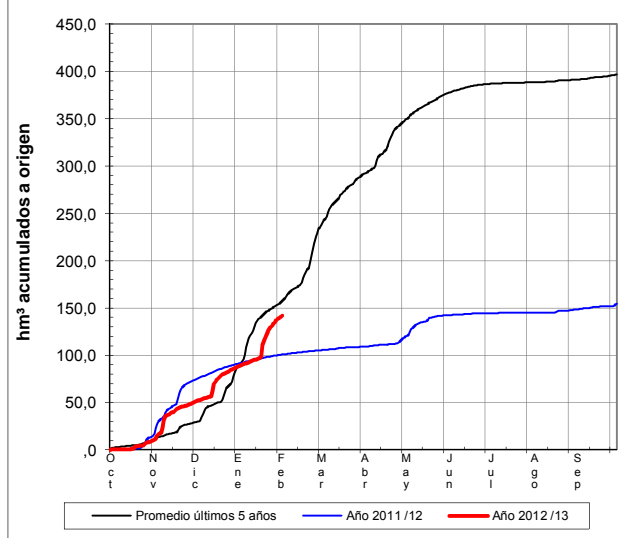
TIÉTAR EN E. ROSARITO



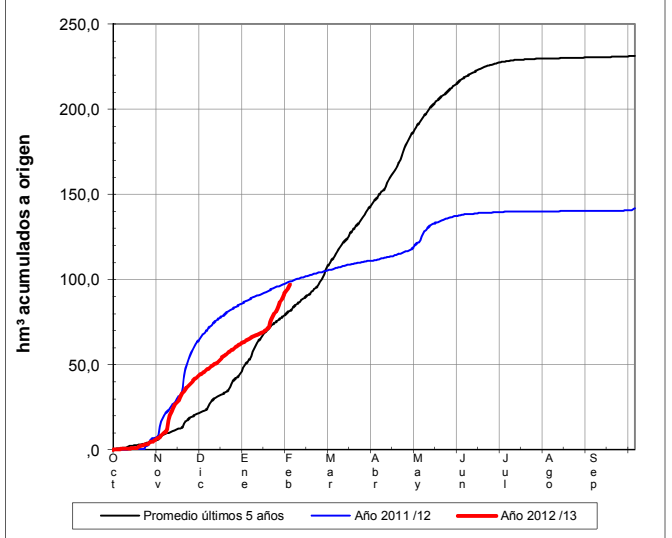
ALBERCHE EN E. EL BURGUILLO



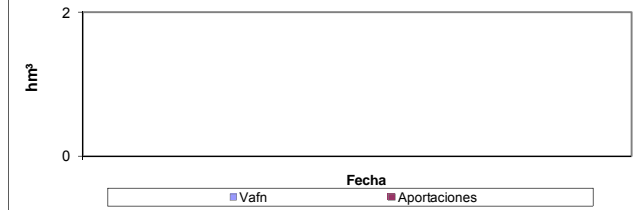
APORTACIONES CONTROLADAS



APORTACIONES CONTROLADAS



PREVISIONES PRÓXIMOS 5 DÍAS



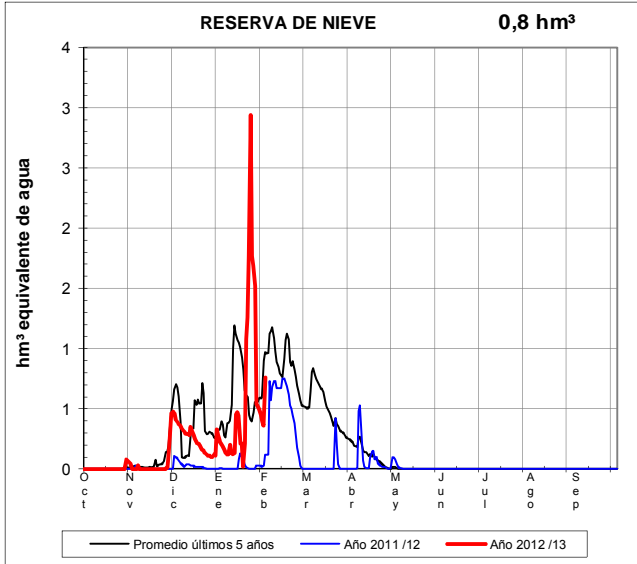
PREVISIONES PRÓXIMOS 5 DÍAS



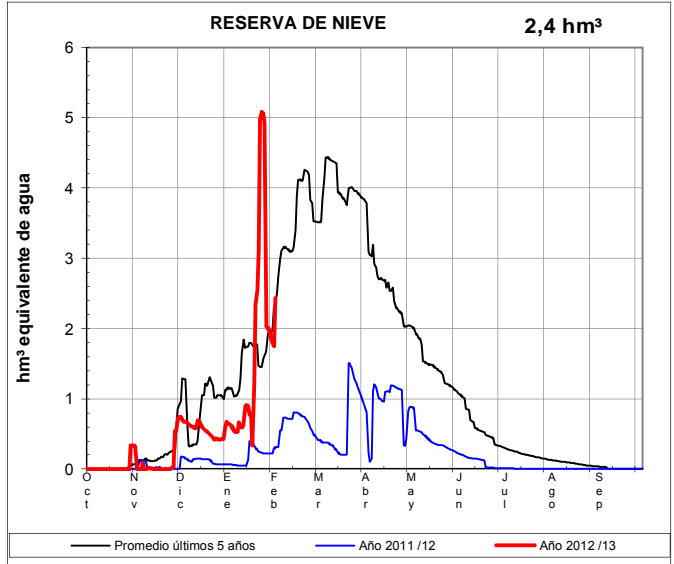
EVOLUCIÓN DE LA RESERVA DE NIEVE Y APORTACIONES EN EL ÁMBITO DE LA CONFEDERACIÓN HIDROGRÁFICA DEL TAJO

Fecha del informe: 02/02/2013

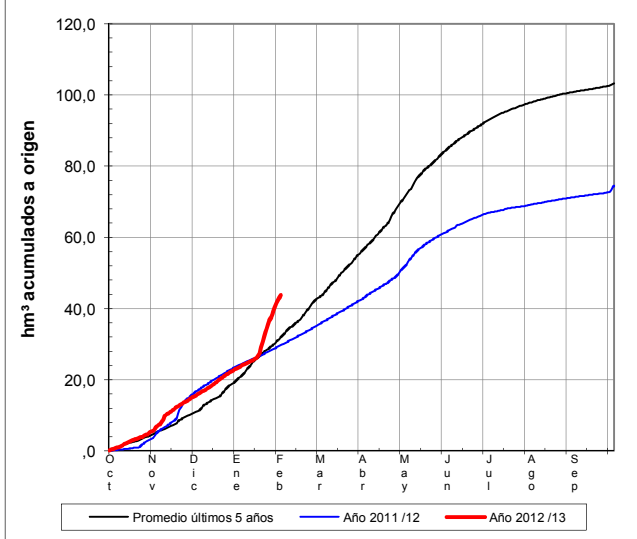
GUADARRAMA EN E. PICOTEJO



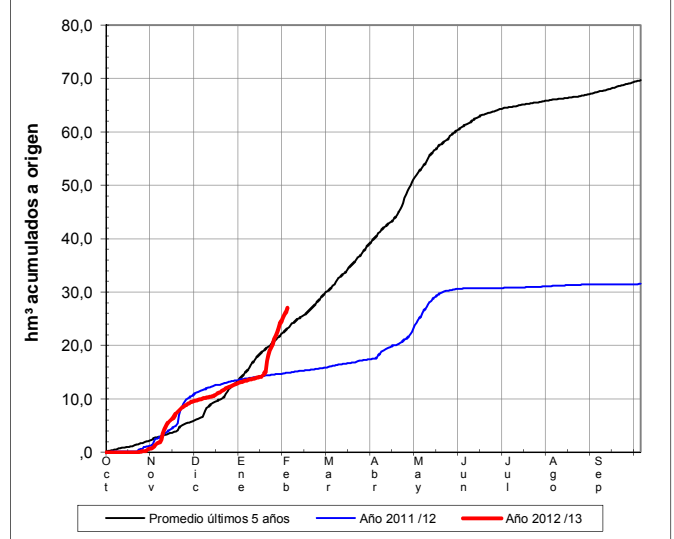
MANZANARES EN E. EL REGAJO



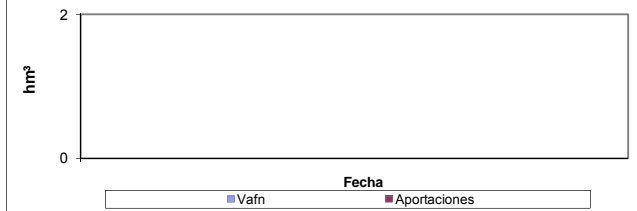
APORTACIONES CONTROLADAS



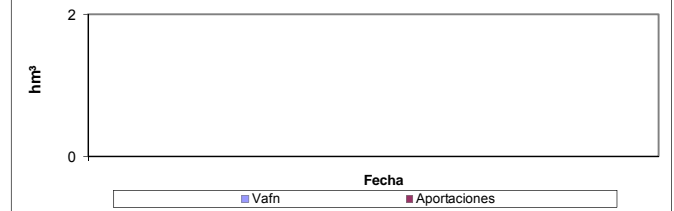
APORTACIONES CONTROLADAS



PREVISIONES PRÓXIMOS 5 DÍAS



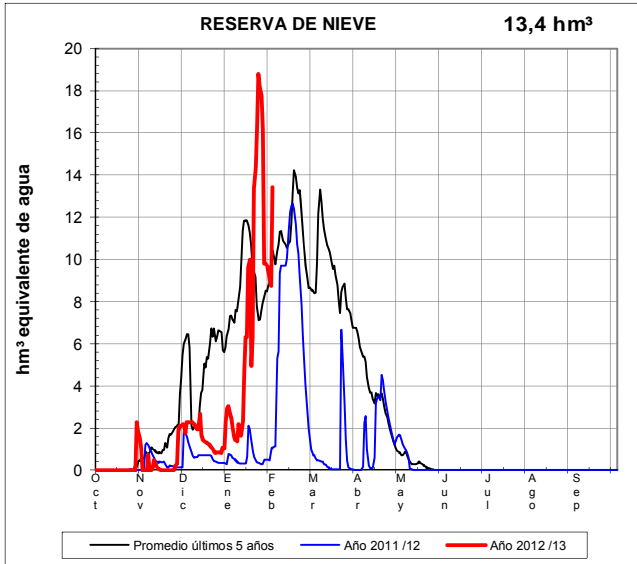
PREVISIONES PRÓXIMOS 5 DÍAS



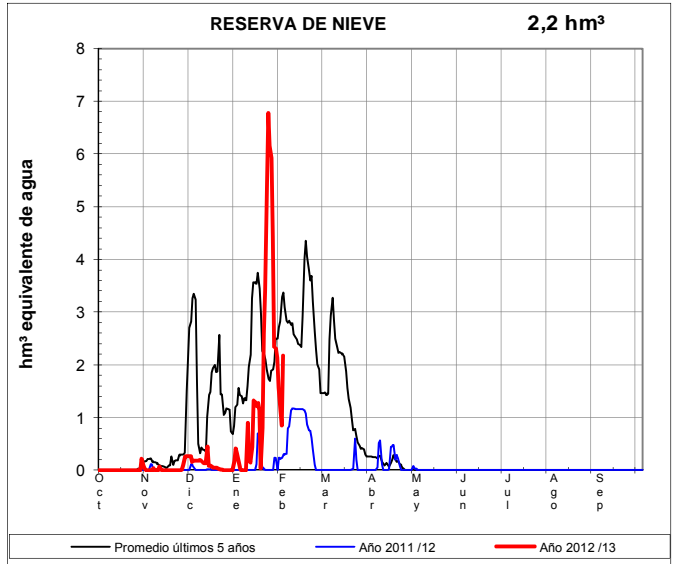
EVOLUCIÓN DE LA RESERVA DE NIEVE Y APORTACIONES EN EL ÁMBITO DE LA CONFEDERACIÓN HIDROGRÁFICA DEL TAJO

Fecha del informe: 02/02/2013

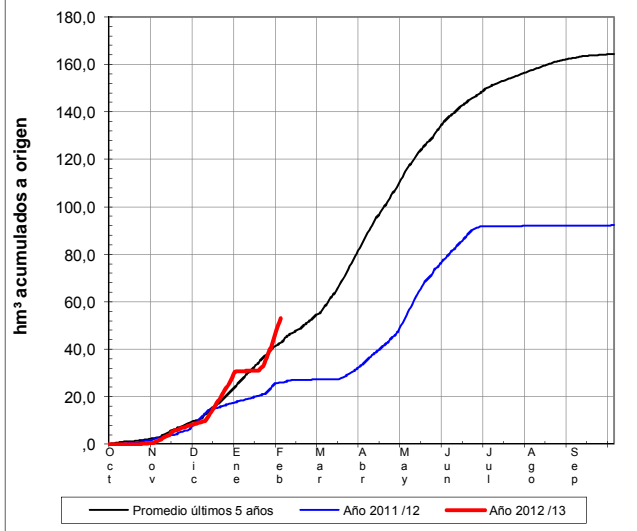
LOZOYA EN E. EL ATAZAR



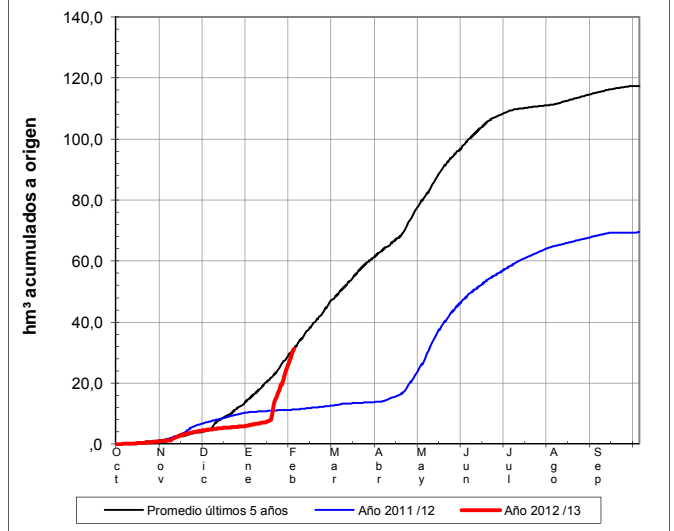
JARAMA EN E. EL VADO




APORTACIONES CONTROLADAS



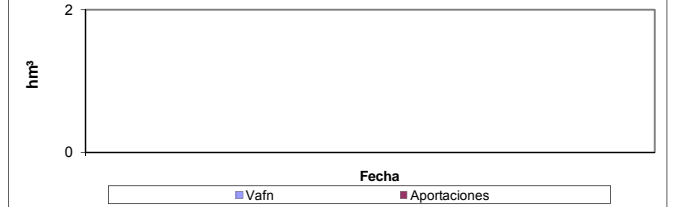
APORTACIONES CONTROLADAS



PREVISIONES PRÓXIMOS 5 DÍAS



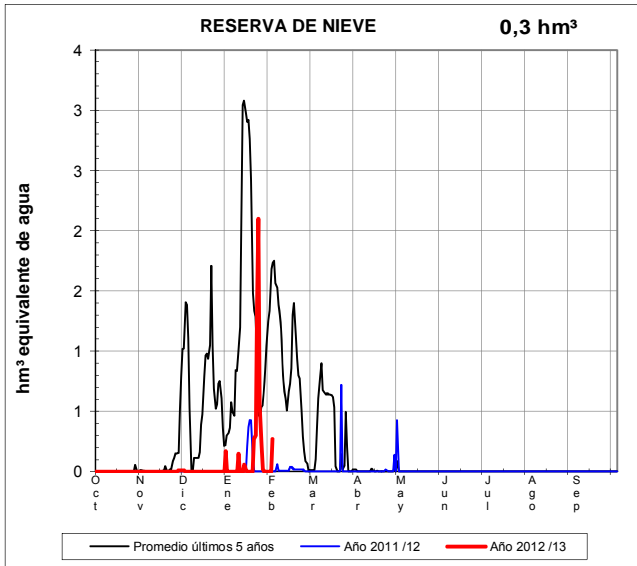
PREVISIONES PRÓXIMOS 5 DÍAS



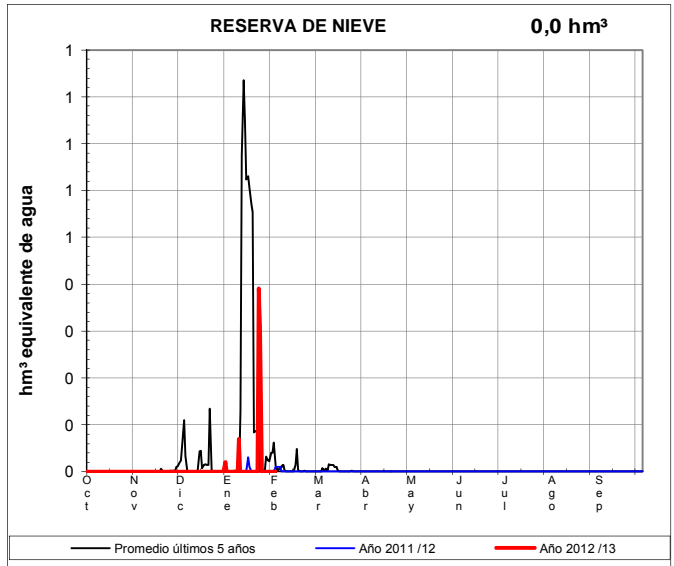
EVOLUCIÓN DE LA RESERVA DE NIEVE Y APORTACIONES EN EL ÁMBITO DE LA CONFEDERACIÓN HIDROGRÁFICA DEL TAJO

Fecha del informe: 02/02/2013

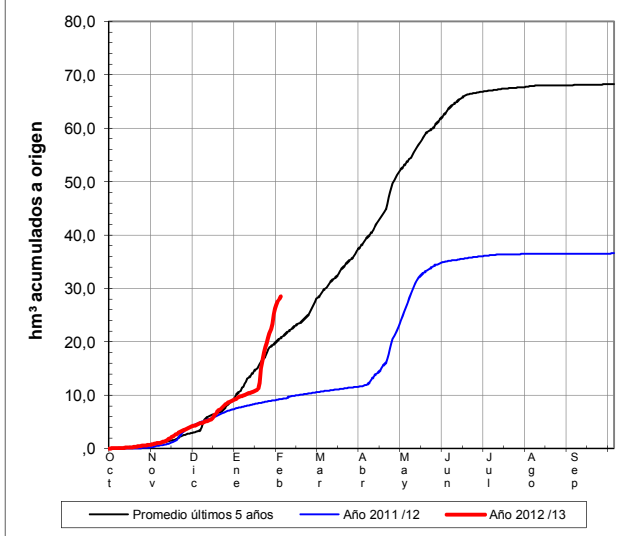
SORBE EN E. BELEÑA



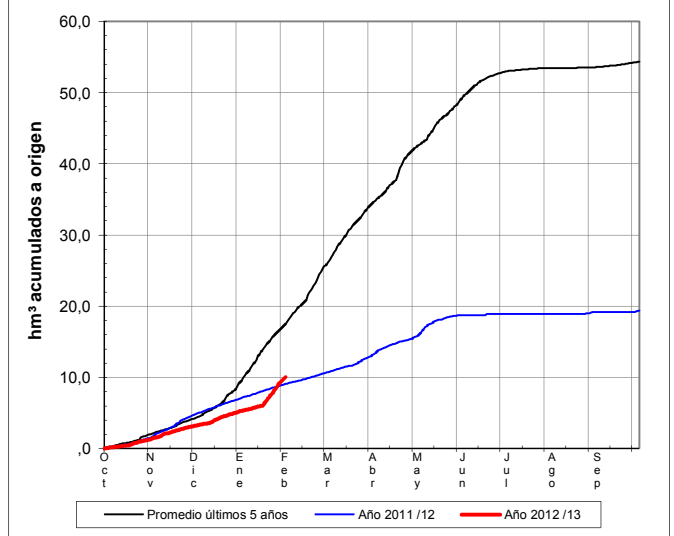
BORNOVA EN E. ALCORLÓ



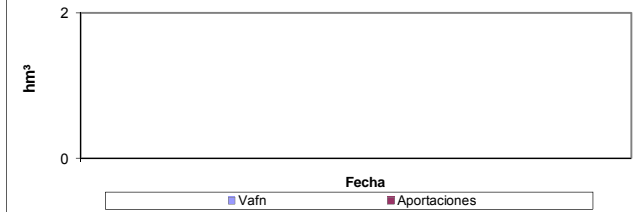
APORTACIONES CONTROLADAS




APORTACIONES CONTROLADAS



PREVISIONES PRÓXIMOS 5 DÍAS



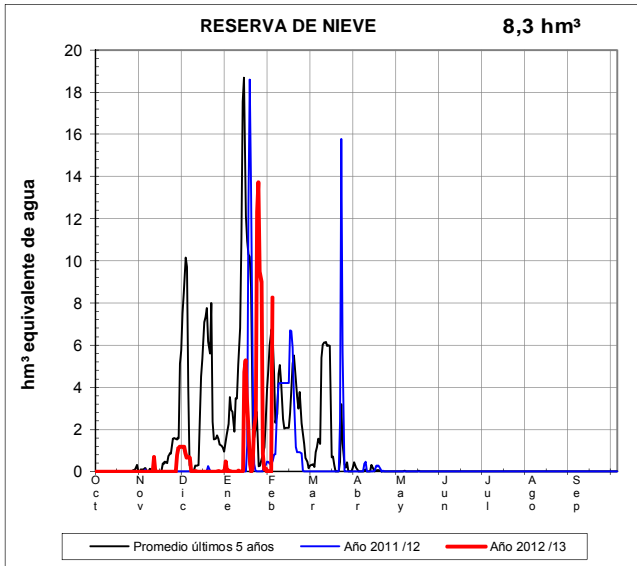
PREVISIONES PRÓXIMOS 5 DÍAS



EVOLUCIÓN DE LA RESERVA DE NIEVE Y APORTACIONES EN EL ÁMBITO DE LA CONFEDERACIÓN HIDROGRÁFICA DEL TAJO

Fecha del informe: 02/02/2013

ALTO TAJO EN E. ENTEPEÑAS



GUADIELA EN E. BUENDÍA

