



GOBIERNO  
DE ESPAÑA

MINISTERIO  
DE AGRICULTURA, ALIMENTACIÓN  
Y MEDIO AMBIENTE

# Evolución de los recursos nivales (ASTER)



Confederación Hidrográfica del Tajo

2 de febrero de 2014

**Datos provisionales sujetos a revisión**

NÚMERO 4  
AÑO 2014



GOBIERNO  
DE ESPAÑA

MINISTERIO  
DE AGRICULTURA, ALIMENTACIÓN  
Y MEDIO AMBIENTE

**SECRETARÍA DE ESTADO DE  
MEDIO AMBIENTE.  
DIRECCIÓN GENERAL DEL  
AGUA**

Catálogo de Publicaciones de la  
Administración General del Estado:  
<http://publicacionesoficiales.boe.es/>

**N.I.P.O.: 280-14-004-0**

SUBDIRECCIÓN  
GENERAL DE PLANIFICACIÓN  
Y USO SOSTENIBLE DEL  
AGUA.  
ÁREA DE INFORMACIÓN  
HIDROLÓGICA

**JEFE ÁREA DE  
INFORMACIÓN  
HIDROLÓGICA  
Fernando Pastor Argüello**

Para cualquier sugerencia póngase  
en contacto con:

Pza San Juan de la Cruz s/n  
Despacho C-289  
28071 Madrid

Tel.:(91) 597 54 43 / 45

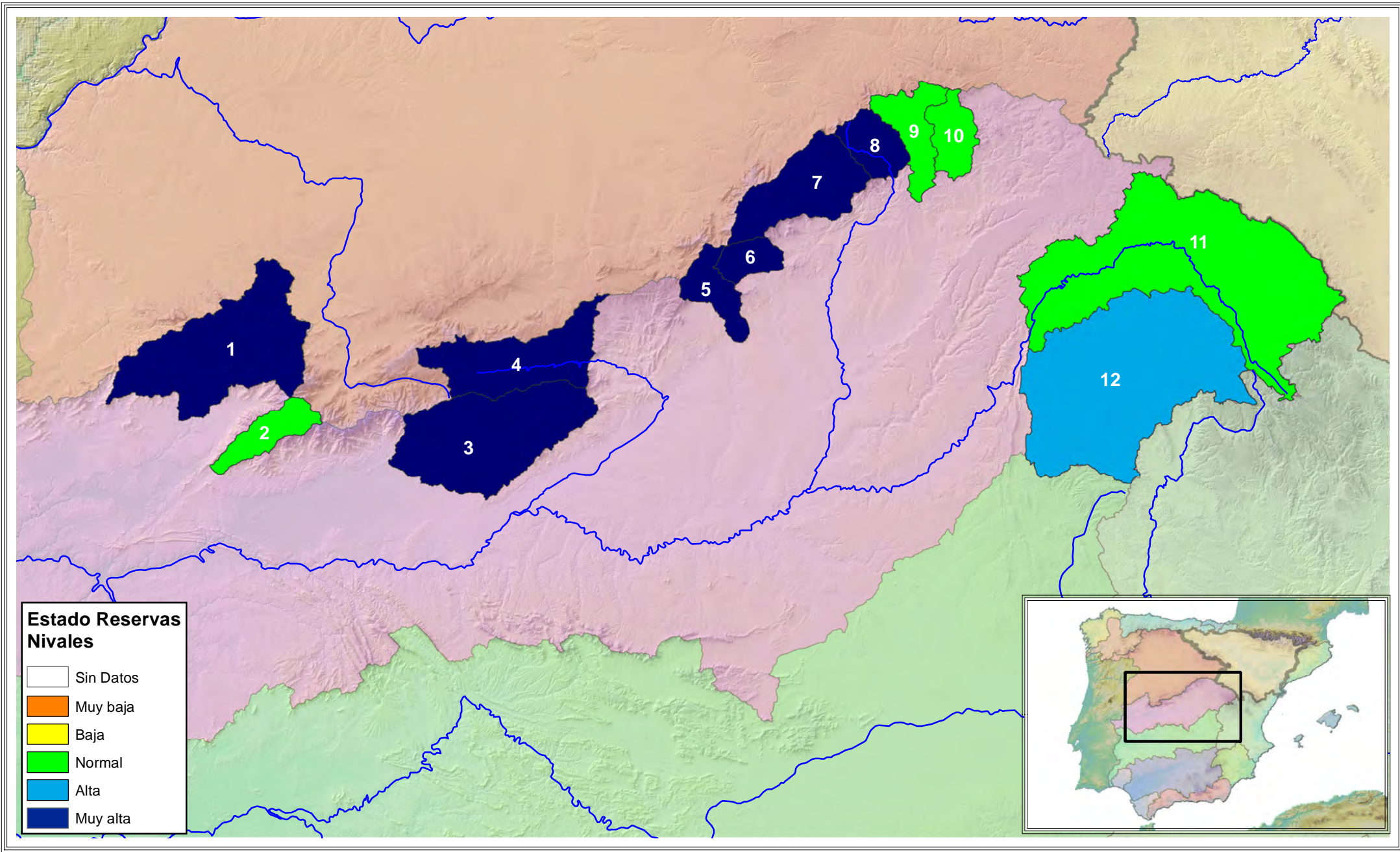
Dirección de email:  
[hidrologia@magrama.es](mailto:hidrologia@magrama.es)

El informe de Evolución de  
Recursos Nivales puede ser  
consultado en:  
<http://www.magrama.es>  
(Sección "Agua")

# RESUMEN

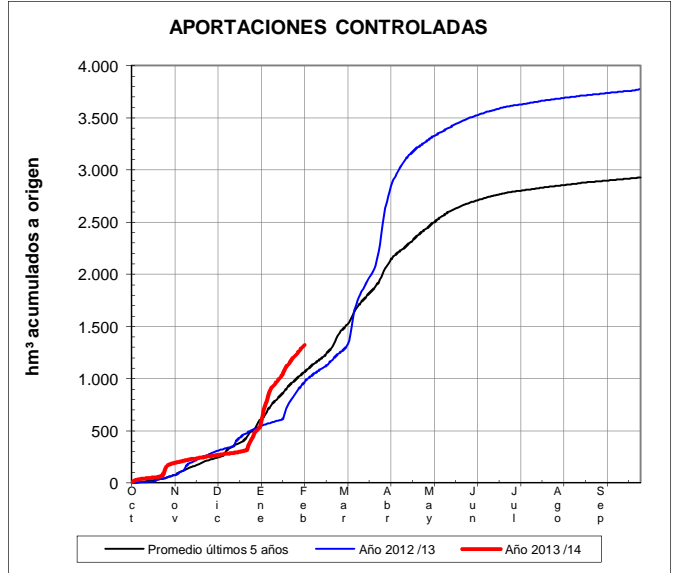
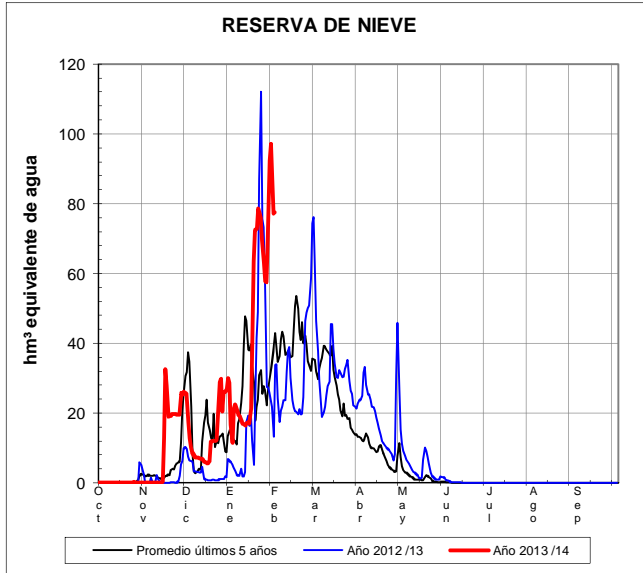
[Mapa estado nival](#)

[Evolución de las reservas nivales](#)



**EVOLUCIÓN DE LA RESERVA DE NIEVE Y APORTACIONES EN EL ÁMBITO DE LA CONFEDERACIÓN HIDROGRÁFICA DEL TAJO**

Fecha del informe: 02/02/2014



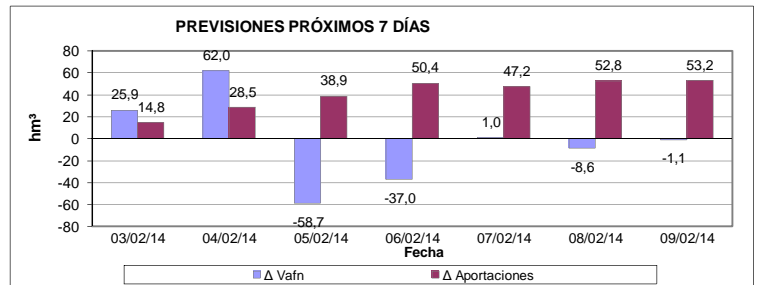
Cuenca				(*) ESTADO A: 02/02/2014				(**) PREVISIONES A 7 DÍAS	
Orden	Sistema	Codigo	Pto. de control	Sup. modelizada (km²)	VAFN (hm³)	Aportaciones (hm³)	Reserva nivel	Δ Nivel (hm³)	Δ Aportación (hm³)
1	Sistema Central	D.II.6.1/I	Alagón en Gabriel y Galán	1.848,2	6,5	449,9	Muy alta	-0,15	87,92
2		D.II.6.2/I	Jerte en Plasencia	370,0	1,8	122,1	Baja	2,32	17,15
3		D.II.5/I	Tietar en E. de Rosarito	1.743,2	8,3	218,0	Muy alta	0,50	39,59
4		D.II.4/I	Alberche en el Burguillo	1.052,7	24,3	77,2	Muy alta	-11,36	22,44
5		D.II.3/I	Guadarrama en Picotejo	355,9	1,3	25,2	Muy alta	0,24	6,97
6		D.II.2.3/I	Manzanares en Santillana	247,1	4,8	27,3	Máxima 5 años	0,26	5,42
7		D.II.2.2.B/I	Lozoya en el Atazar	925,0	20,2	117,1	Máxima 5 años	-1,08	26,84
8		D.II.2.2.A/I	Jarama en el Vado	378,0	5,9	46,5	Muy alta	-2,88	7,96
9		D.II.2.1.B/I	Sorbe en Beleña	475,6	0,0	43,8	Baja	-0,02	7,56
10		D.II.2.1.A/I	Bornova en Alcorl6	362,3	0,0	24,9	Normal	0,00	7,66
11		D.II.1.1/I	Alto Tajo en Entrepeñas	3.825,6	2,5	89,2	Normal	-2,52	32,02
12		D.II.1.2/I	Guadiela en Buendía	3.355,8	1,8	80,2	Alta	-1,78	24,13
<b>Total :</b>				<b>14.939,4</b>	<b>77,6</b>	<b>1.321,5</b>		<b>-16,47</b>	<b>285,66</b>

(\*) Obtenidos mediante el modelo **ASTER**

ND: No Disponible

(\*\*) Obtenida a partir de las previsiones ECMWF

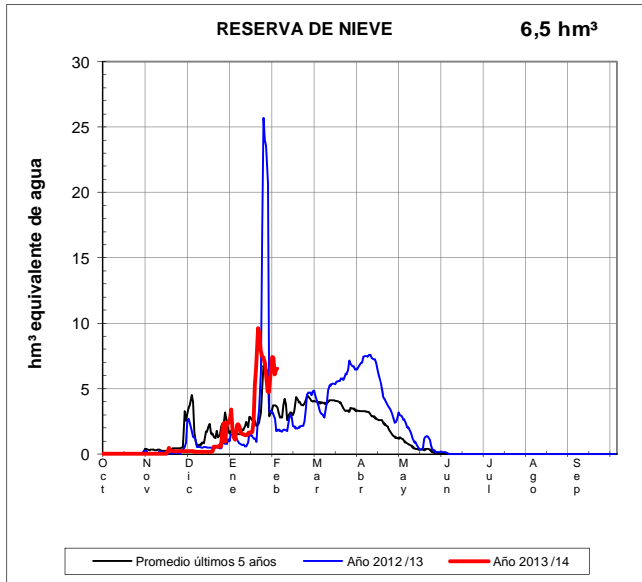
**VAFN:** Volumen de agua en forma de nieve



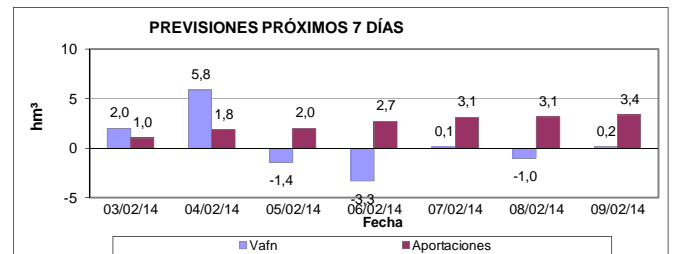
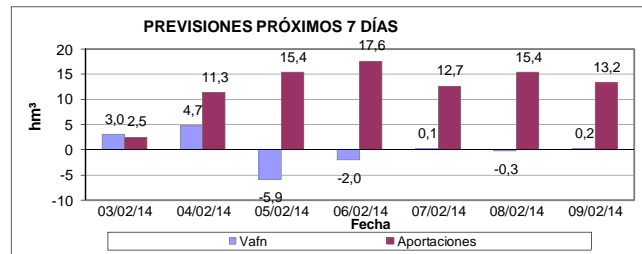
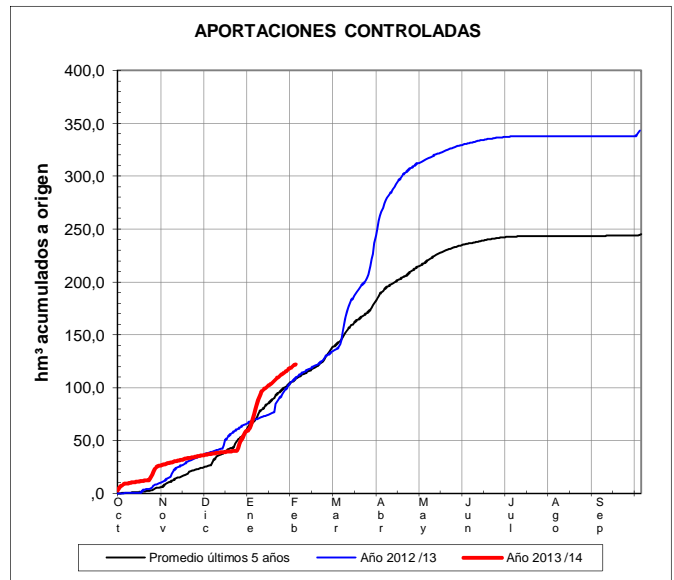
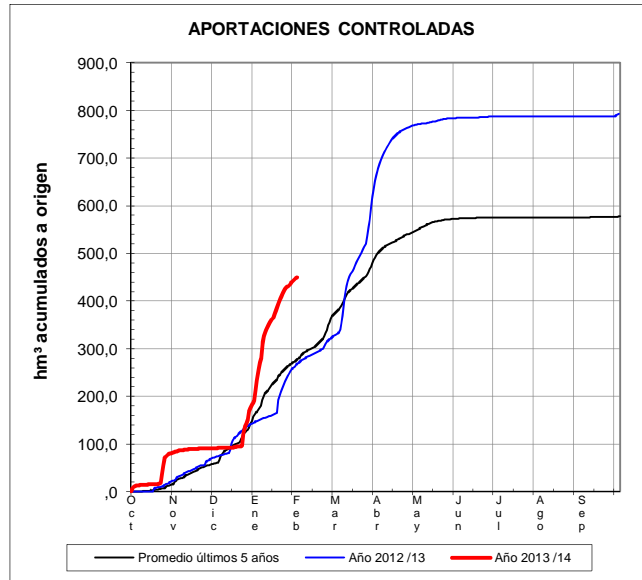
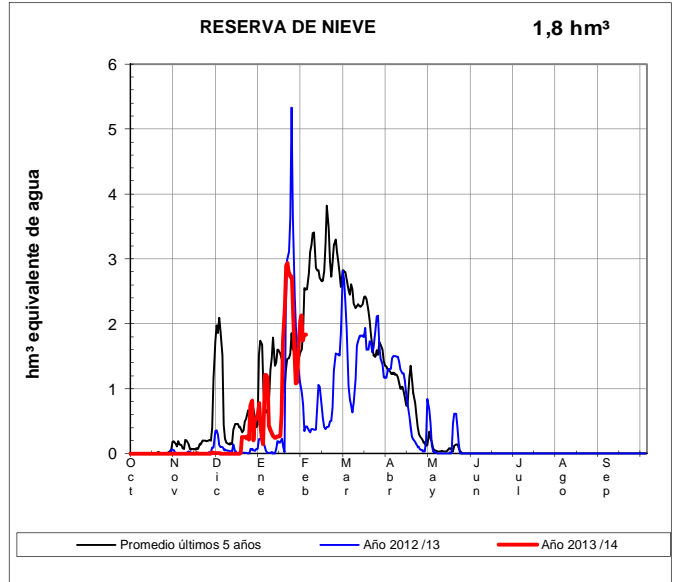
**EVOLUCIÓN DE LA RESERVA DE NIEVE Y APORTACIONES EN EL ÁMBITO DE LA CONFEDERACIÓN HIDROGRÁFICA DEL TAJO**

Fecha del informe: 02/02/2014

**ALAGÓN EN E. DE GABRIEL Y GALÁN**



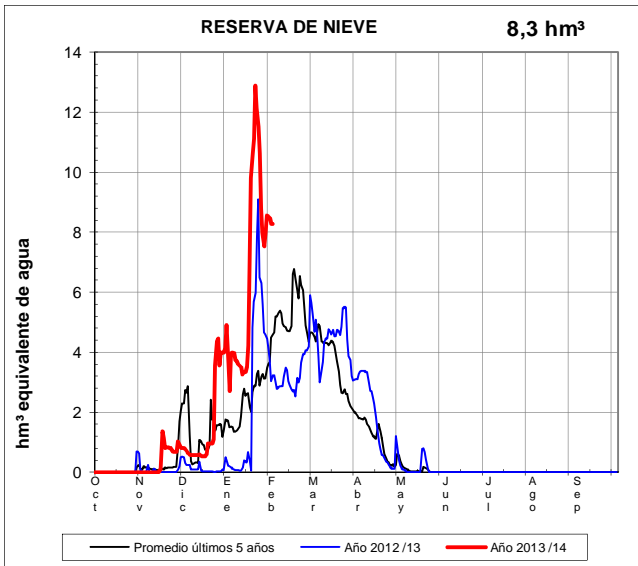
**JERTE EN PLASENCIA**



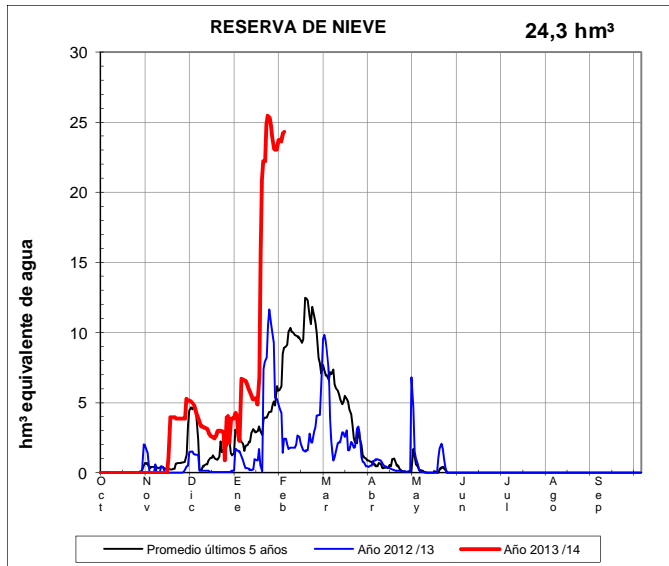
**EVOLUCIÓN DE LA RESERVA DE NIEVE Y APORTACIONES EN EL ÁMBITO DE LA CONFEDERACIÓN HIDROGRÁFICA DEL TAJO**

Fecha del informe: **02/02/2014**

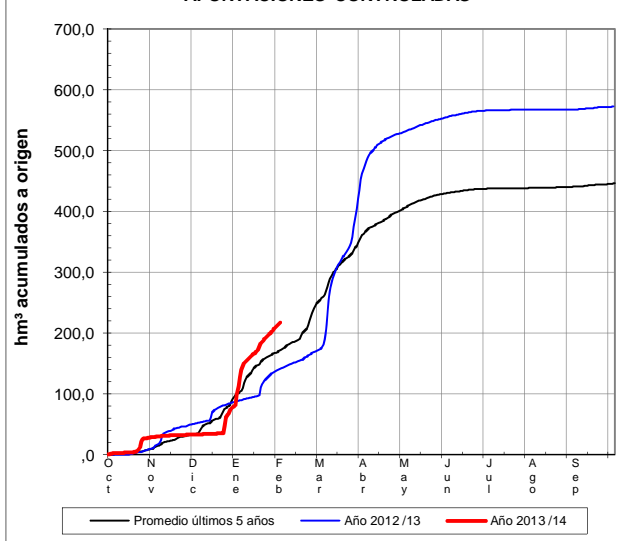
**TIÉTAR EN E. ROSARITO**



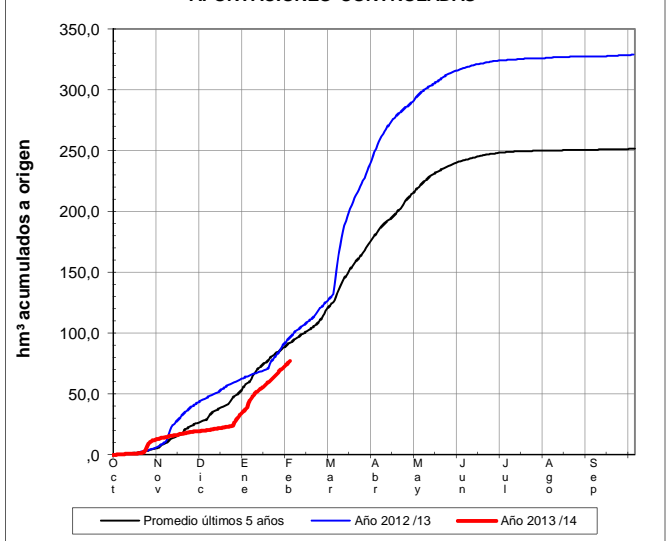
**ALBERCHE EN E. EL BURGUILLO**



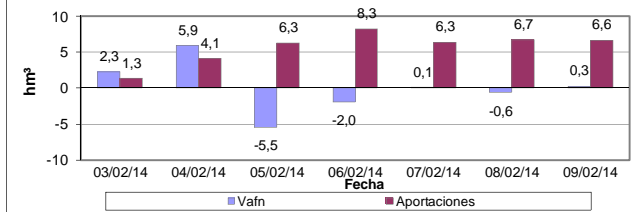
**APORTACIONES CONTROLADAS**



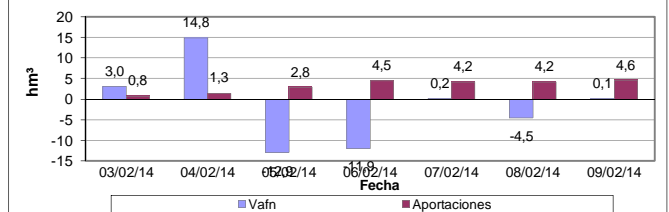
**APORTACIONES CONTROLADAS**



**PREVISIONES PRÓXIMOS 7 DÍAS**



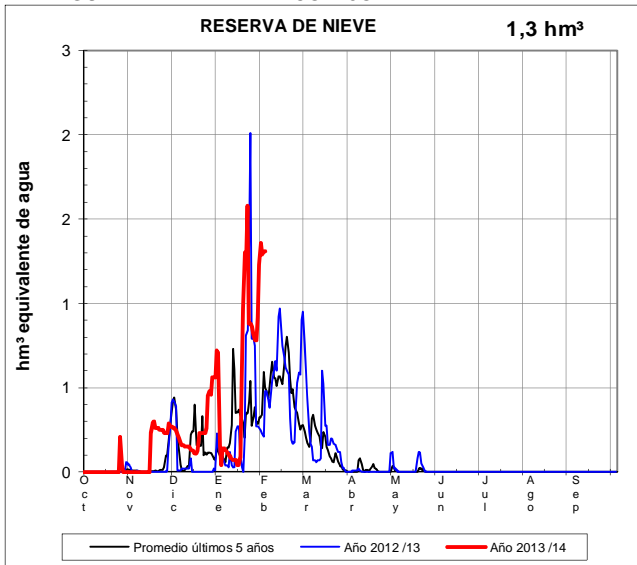
**PREVISIONES PRÓXIMOS 7 DÍAS**



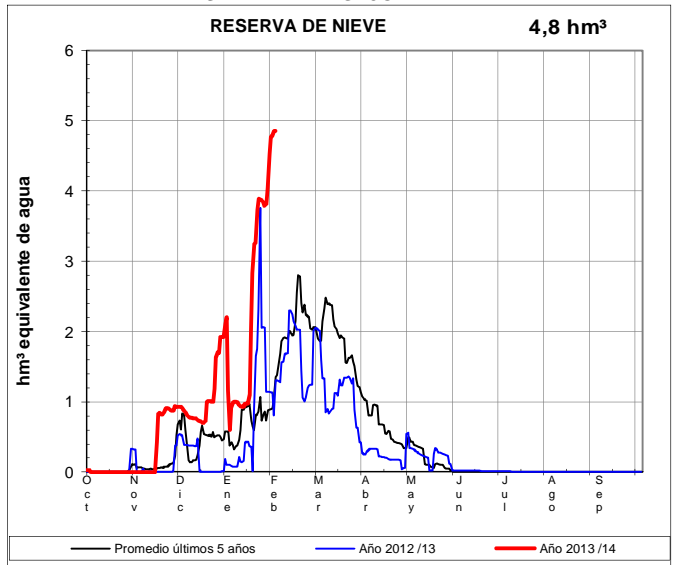
**EVOLUCIÓN DE LA RESERVA DE NIEVE Y APORTACIONES EN EL ÁMBITO DE LA CONFEDERACIÓN HIDROGRÁFICA DEL TAJO**

Fecha del informe: 02/02/2014

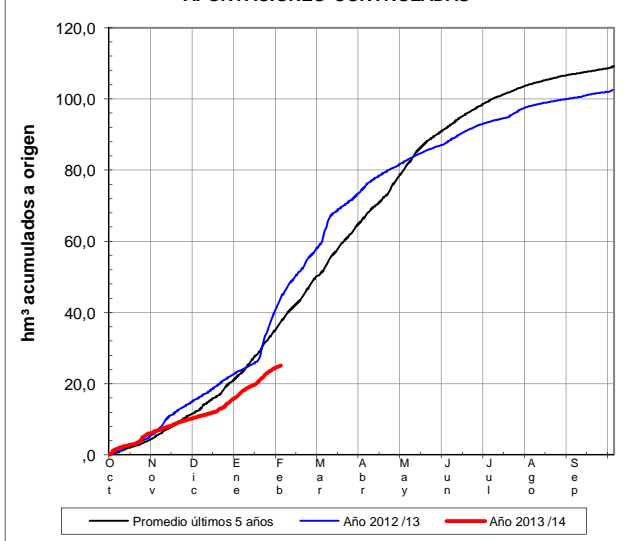
**GUADARRAMA EN E. PICOTEJO**



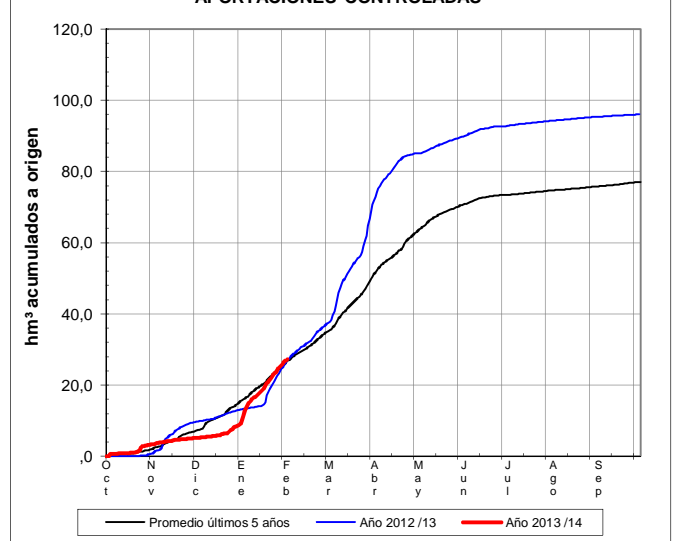
**MANZANARES EN E. EL REGAJO**



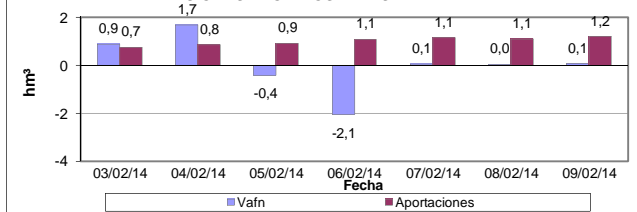
**APORTACIONES CONTROLADAS**



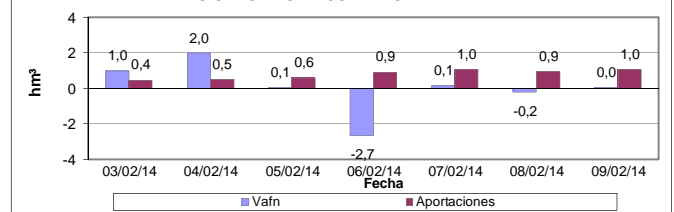
**APORTACIONES CONTROLADAS**



**PREVISIONES PRÓXIMOS 7 DÍAS**



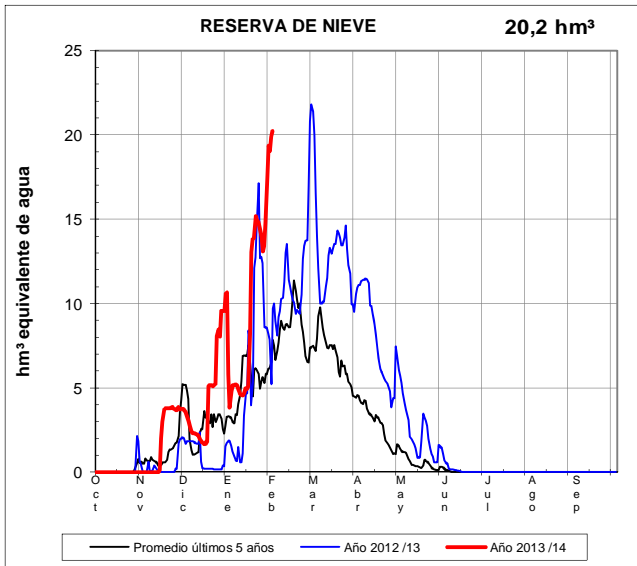
**PREVISIONES PRÓXIMOS 7 DÍAS**



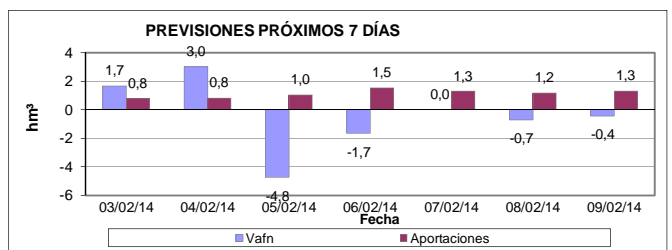
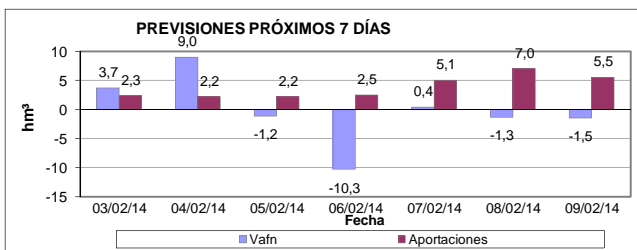
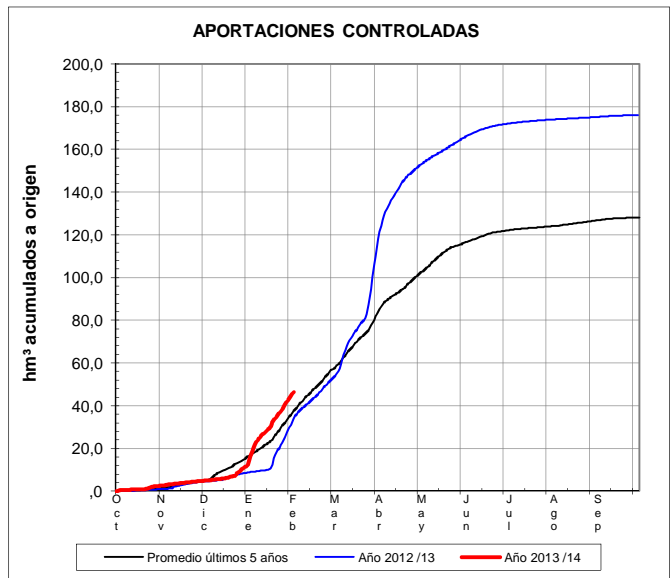
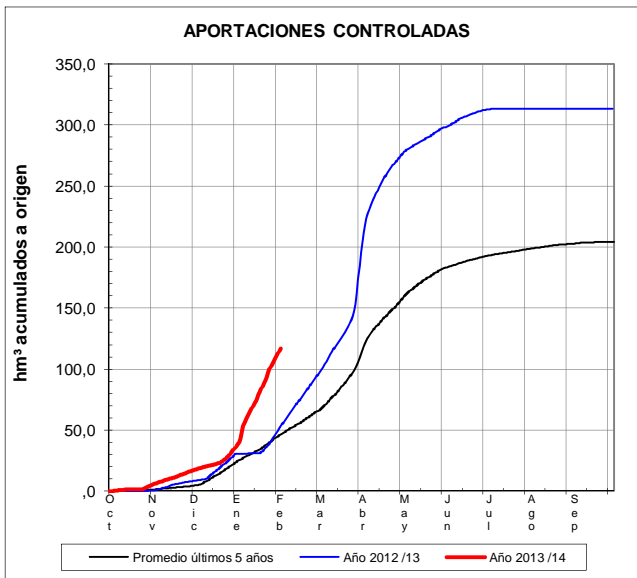
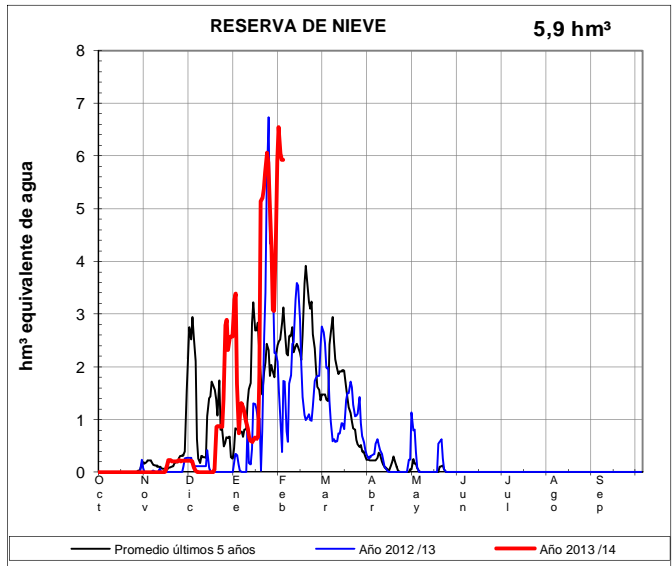
**EVOLUCIÓN DE LA RESERVA DE NIEVE Y APORTACIONES EN EL ÁMBITO DE LA CONFEDERACIÓN HIDROGRÁFICA DEL TAJO**

Fecha del informe: 02/02/2014

**LOZOYA EN E. EL ATAZAR**



**JARAMA EN E. EL VADO**

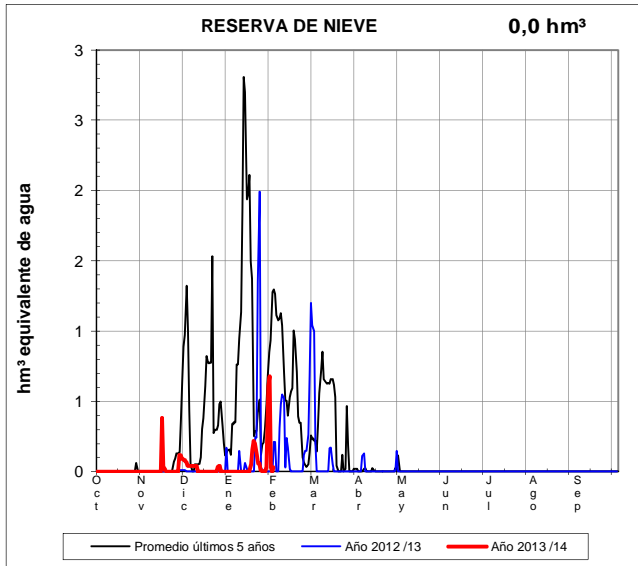




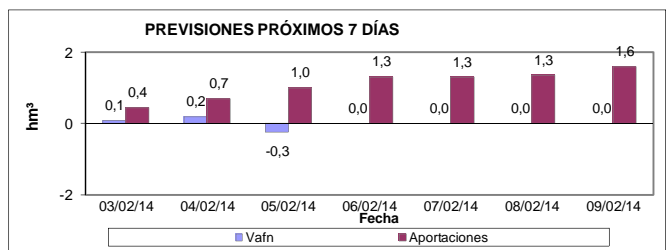
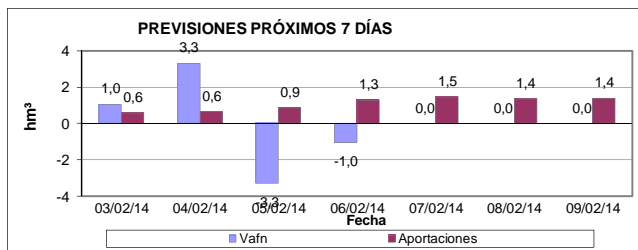
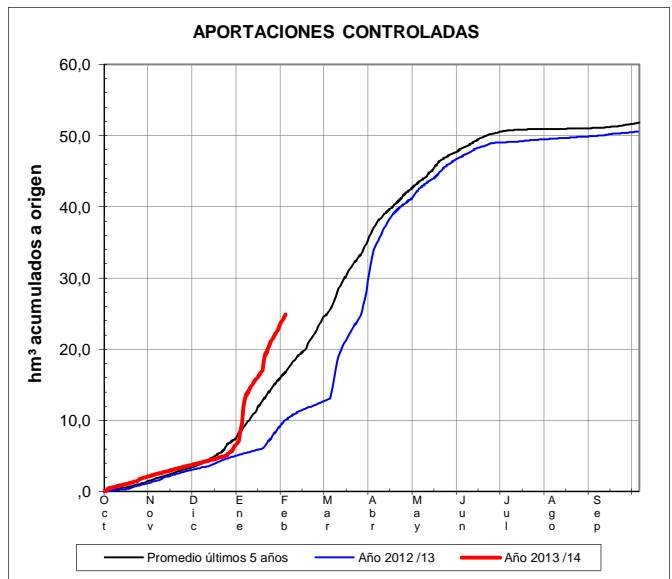
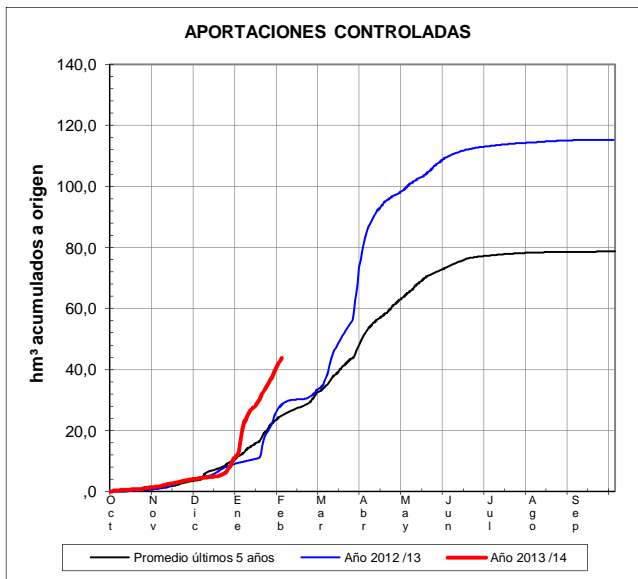
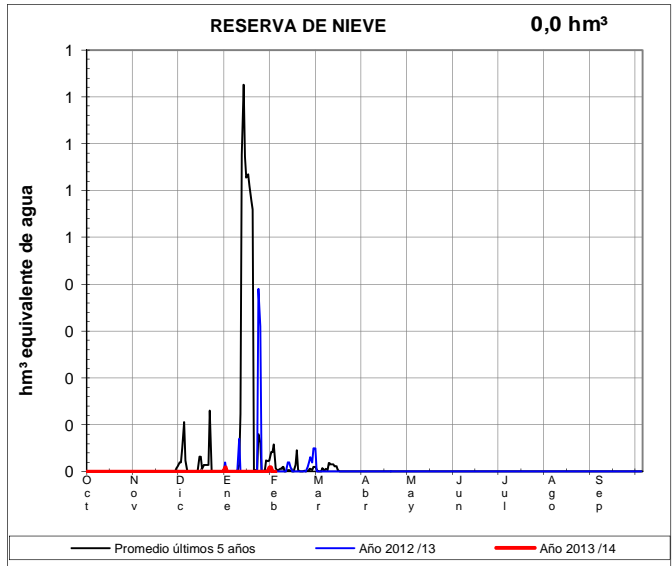
**EVOLUCIÓN DE LA RESERVA DE NIEVE Y APORTACIONES EN EL ÁMBITO DE LA CONFEDERACIÓN HIDROGRÁFICA DEL TAJO**

Fecha del informe: 02/02/2014

**SORBE EN E. BELEÑA**



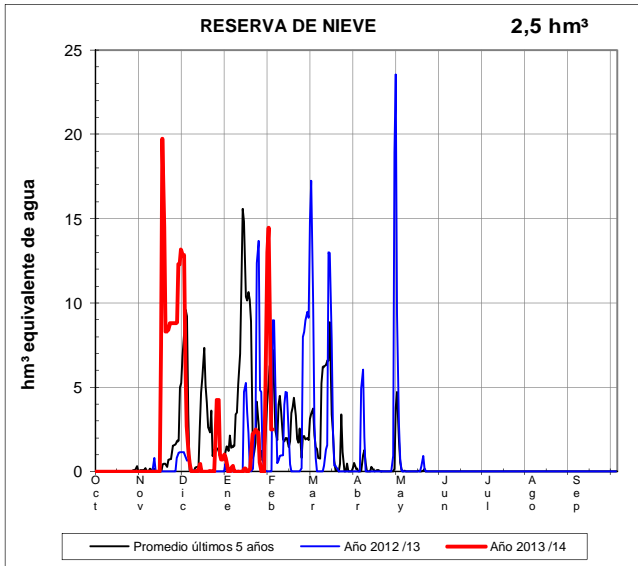
**BORNOVA EN E. ALCORLÓ**



**EVOLUCIÓN DE LA RESERVA DE NIEVE Y APORTACIONES EN EL ÁMBITO DE LA CONFEDERACIÓN HIDROGRÁFICA DEL TAJO**

Fecha del informe: **02/02/2014**

**ALTO TAJO EN E. ENTREPEÑAS**



**GUADIELA EN E. BUENDÍA**

