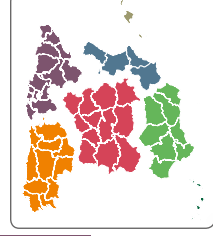


CAMINO NATURAL SORT I LA VALL D'ÀSSUA



Guía de
**Caminos
Naturales**
de España



SECTOR
NORESTE PENINSULAR



ENTRE EL VALLE Y LA MONTAÑA LERIDANOS

Lejos del ruido de las grandes ciudades y de las zonas más pobladas, el Camino Natural de Sort y la Vall d'Àssua nos adentra en los rincones de la comarca leridana del Pallars Sobirà, un área de montaña salpicada por pintorescos pueblos de singulares iglesias y castillos medievales, que perviven en plena naturaleza esparcidos por los distintos valles que confluyen hasta el río Noguera Pallaresa, su principal eje de comunicación.

el Pallars Sobirà, en la provincia de Lleida, es la comarca con más espacio protegido de Catalunya, distribuido entre el Parque Nacional de Aiguestortes i Estany de Sant Maurici y el Parque Natural del Alt Pirineu. En ella se encuentran el mayor lago de los Pirineos, el de Certascan, y la cima más alta de Catalunya, la Pica d'Estats.

Desde 1993 el Programa de Caminos Naturales del Ministerio de Agricultura y Pesca, Alimentación y Medio Ambiente, tiene como objetivo la recuperación de antiguas infraestructuras que han caído en desuso: líneas de ferrocarril, vías pecuarias o caminos tradicionales, para el uso y disfrute del ciudadano.

Estas rutas nos acercan al medio rural para descubrir la biodiversidad y belleza de nuestro valioso patrimonio natural, y conocer los pueblos, monumentos, tradiciones y gentes que componen el singular paisaje cultural de nuestro territorio.

Te invitamos a recorrerlos y te ofrecemos las claves para disfrutar de este viaje. En este folleto encontrarás una breve descripción del Camino Natural Camino Natural Sort i la Vall d'Àssua, y la cartografía necesaria para realizar el recorrido, junto con recomendaciones para aprovechar al máximo esta experiencia. Sólo pedimos una cosa: no olvides dejarlo todo como lo encontraste. La conservación de estos caminos es también tu responsabilidad.

TELÉFONOS DE INTERÉS:

- Ayuntamiento de Sort

973 62 00 10

SECTOR NORESTE PENINSULAR CAMINO NATURAL SORT I LA VALL D'ÀSSUA

Este Camino Natural está integrado por un conjunto de rutas en torno a un camino principal dividido en seis tramos, entre las localidades de Sort, Olp, Altron, Sauri, Llessui, Les Bordes de Llessui y el Pas de Mainera. Conectadas con este camino principal encontraremos hasta 12 rutas alternativas.

1. SORT A OLP

La ruta comienza en la villa de Sort, capital del Pallars Sobirà, donde se puede visitar el castillo de los Condes de Pallars, la prisión-museo del Camino de la Libertad, o la iglesia de Sant Felíu. Desde el núcleo de la población, el camino discurre entre pistas, prados y caminos de herradura hasta alcanzar la población de Olp, donde se puede visitar la iglesia parroquial de la Madre de Dios de la Purificación o de la Candelera, las ruinas de la iglesia de San Pedro o las bellas vistas del Valle desde la ermita de San José. Hasta cinco rutas alternativas parten de esta primera etapa. Se puede tomar una ruta circular que nos acerca a Bressui por un camino de herradura, para remontar el Noguera Pallaresa hasta Riapi, acercarse a la mota de protección frente a las riadas para disfrutar de una bonita vista del río, visitar la Fuente de la Matraca o el pueblo de Castellvíny.

2. OLP A ALTRÓN

Desde Olp la ruta cruza prados de siega, pastizales y laderas cubiertas de especies de frondosas. Pasando por la ermita de Sant Josep, con unas magníficas vistas del

valle, y la ermita de Mare de Déu de Montserrat, llega hasta el núcleo de Altron, donde se pueden visitar edificios singulares como la iglesia de San Sadurn o Sant Serni, el oratorio de Montserrat o del Roser y la casa señorial Subirà, una de las casas más fuertes de la Vall d'Àssua durante el siglo XVII. Desde Olp, se puede optar por visitar el núcleo de Pujalt, donde hay un interesante museo de mariposas, por un camino de herradura que cruza prados y laderas cubiertas de masas mixtas de frondosas. Desde Pujalt se puede regresar a Sort, descendiendo entre densos bosques de frondosas, llegando al camino hacia Bressui.

3. ALTRÓN TO SAURI

Desde Altron, la ruta, que ofrece buenas vistas del entorno de Altron y Sorre, avanza a media ladera cruzando pequeños prados, en los terrenos más llanos, y espesos bosques de avellaneras y mezclas de frondosas en los terrenos con pendiente. Tras el último prado, se accede hasta el curso del río Boigues, cruzando un par de barrancos por unos pasos para ascender hasta Sauri. Una de las variantes del camino principal conduce por un sendero circular que pasa por la Fuente de Libeto.

4. SAURIA A LLESSUI

Partiendo desde la iglesia de San Victor en Sauri, una pista deja el pueblo para convertirse en camino de herradura en dirección a Llessui. Cabe destacar la peculiar iglesia de San Pere, con la entrada bajo el campanario

5. LLESSUI A LES BORDES DE LLESSUI

y la iglesia románica de San Julián. Desde Sauri se puede tomar una alternativa al camino que conduce por Bernui hasta Sorre. En Bernui destaca la iglesia románica de Santa Maria. Ya en Sorre se puede visitar la iglesia románica de San Esteban, la Capilla de San Antonio o la de Santa Ana, con unas privilegiadas vistas del valle. Desde Bernui, se puede seguir un camino que recorre la ribera del río Boigues, atraviesa prados, pastizales y avellanedas hasta converger con el tramo de camino natural entre Altron y Sauri Otra ruta secundaria discurre entre Llessui, Sorre y Altron por caminos de herradura entre pastizales, matorrales y prados.

6. LES BORDES DE LLESSUI A EL PAS DE MAINERA


El tramo final del camino circula por pistas y caminos, atravesando varios barrancos y desdibujándose en algunos tramos, hasta llegar a la margen izquierda del río Berasti. Hasta el Pas de Mainera, el camino ofrece espectaculares vistas de este valle de alta montaña, a través de laderas de pastizal, masas de avellanos, manchas de enebro de montaña y el espectacular curso alto del río Berasti, con sus rápidos y pequeños saltos.



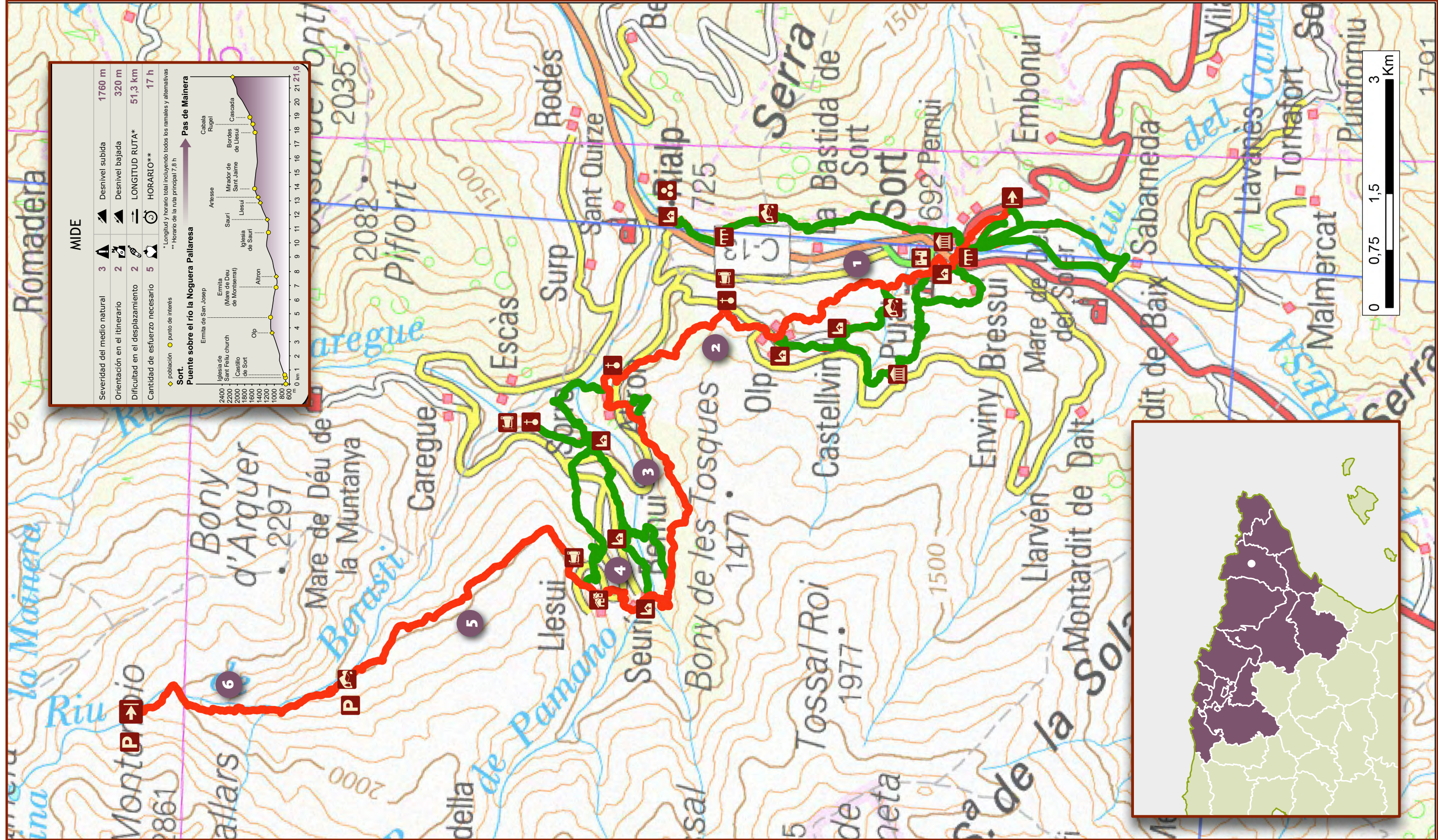
Características terrazas de cultivo y prados de siega cerca de Sauri y Altron



Puente peatonal de Santa Caterina que permite cruzar el río Noguera Pallaresa a la altura de Riapi



Vista de Alto Pirineo en Lleida, desde la ermita de Sant Josep d'Olp

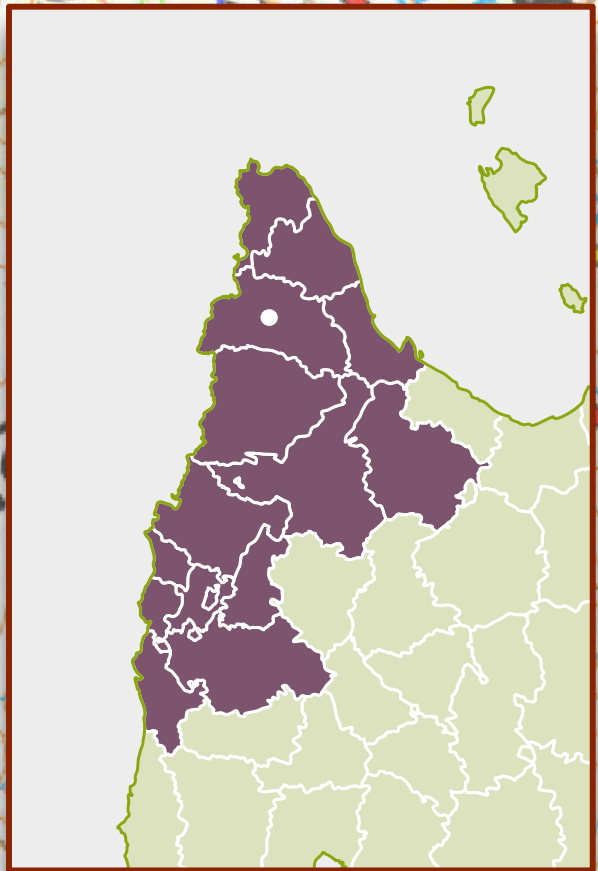


MIDE

Severidad del medio natural	3	▲	Desnivel subida	1760 m
Orientación en el itinerario	2	↔	Desnivel bajada	320 m
Dificultad en el desplazamiento	2	⚡	LONGITUD RUTA*	51,3 km
Cantidad de esfuerzo necesario	5	⚙️	HORARIO**	17 h

◆ población ● punto de interés
 * Longitud y horario total incluyendo todos los ramales y alternativas
 ** Horario de la ruta principal 7,8 h

Pas de Mainera



SECTOR NORESTE PENINSULAR



CAMINO NATURAL SORT I LA VALL D'ASSUA

- Inicio de la ruta
- Fin de la ruta
- Población
- Iglesia
- Ermita
- Monumento
- Puente
- Mirador
- Cabaña/Borda
- Castillo
- Ruinas
- Parking