

NPO

DE

de ingeniería.

Para su mejor desarrollo, el recorrido de este camino natural se ha fragmentado en cinco ramales, coincidentes con el trazado de los canales más importantes de esta gran obra

de ingeniería.

nando como colector urbano.
Este canal se empezó a construir en 1804, bajo el reinado de Carlos IV, para desaguar hacia el Júcar las aguas encharcadas que rodeaban Albacete. Gracias a este drenaje se habilitaron para uso agrícola numerosas tierras antes baldías y se mejoraron las condiciones sanitarias para la población. En la actualidad, esta red de canales ha perdido prácticamente su función debido al descenso del nivel freático, salvo en la ciudad de Albacete, donde sigue funcionando como colector urbano.

JUNTO AL AGUA MÁS TRANQUILA



Guía de
Caminos Naturales
de España



SECTOR
CENTRO PENINSULAR

CAMINO NATURAL CANAL DE MARÍA CRISTINA Y SUS RAMALES

RAMAL PRINCIPAL O DEL CANAL DE M^ª CRISTINA (3-5KM)

1. Este ramal comienza en el parque Fiesta del Árbol, a las afueras de Albacete, discuriendo por la margen derecha del Canal de María Cristina. Tras encontrar un panel informativo explicando los aspectos geográficos y geológicos de la zona, pasa bajo la carretera N-430 y, retoma la margen derecha del canal tras cruzar un puente.

El ramal llega al paraje denominado "El Palo", con agua potable y un área recreativa. Cruzando otro puente, el ramal continúa por la margen izquierda del canal hasta llegar a una bifurcación que marca el fin de este recorrido.

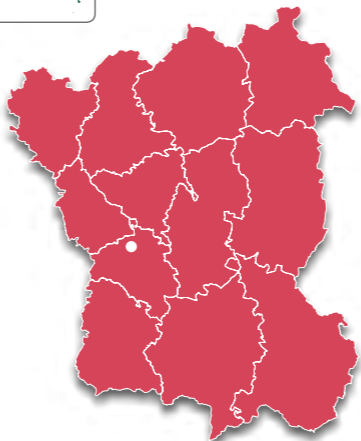
2. Es posible continuar recorriendo el Canal de M^ª Cristina por otro tramo adicional a las afueras de Albacete. Para llegar, desde el parque de la Fiesta del Árbol, se cruza Albacete hacia el este por la calle de la Virgen del Pilar y la avenida del Cronista Mateos y Sotos. Una vez pasadas las vías del ferrocarril y la autovía A-31 por las pasarelas existentes, comienza un sendero (ejecutado por la Confederación Hidrográfica del Júcar) junto al Canal de María Cristina que llega hasta la localidad de Trinajeros, a poco más de 13 kilómetros.

RAMAL DEL CANAL DE LOS OJOS DE SAN JORGE (4-4KM)

3. Desde la bifurcación al final del ramal principal, este segundo trazado discurre por el camino paralelo al Canal de San Jorge, dejando atrás el paso subterráneo de la



SECTOR
CENTRO PENINSULAR



autovía Linares-Albacete (A-32) para dirigirse al área recreativa Huerta del Rey. El trazado se bifurca en la convergencia con el Canal de El Acequión tomando el camino paralelo al paraje Huerta del Rey.

El recorrido deja atrás un cruce con la Via Verde a Alcaraz, otro por el que se accede a la Ruta del Quijote y al Canal del Acequión, y, pasada una zona habilitada para hacer ejercicio, alcanza un área recreativa que marca el final del mismo.

RAMAL DEL CANAL DEL ACEQUIÓN (10-9KM)

3. Este ramal comienza antes del paraje Huerta del Rey, en una bifurcación en la que hay que tomar el camino que discurre por la margen derecha del canal. El recorrido pasa por un cruce con el cordel de Leniza y por un área de descanso desde donde es posible tomar la Via Verde a Alcaraz. El trazado pasa por un cruce desde donde se accede a la carretera a Barrax (N-430) y al ramal Ojos de San Jorge y llega a la confluencia con el Canal de La Lobera. Cruza después un puente sobre el canal para retomar la margen izquierda hasta el paso subterráneo que cruza la N-430. El ramal deja atrás un área deportiva, acercándose a una finca, y alcanzando al poco un puente tras el que continúa por la margen izquierda del canal hasta alcanzar el final del trayecto en la laguna seca de El Acequión.

RAMAL DEL CANAL DEL SALOBRAL (7-1KM)

4. Este ramal, que conduce hasta la población de Aguas Nuevas, comienza en la confluencia del Canal de El

Salobral con el de La Estacadilla. El primer tramo discurre por la margen derecha del canal, llegando al cruce con el cordel de Balazote. Tras cruzarlo, el ramal acanza el paso subterráneo de la carretera a Jaén (N-322a). Posteriormente se cruza con el camino de La Bacariza, deja a un lado un área deportiva y después bordea una urbanización. Cruza después, la Cañada Real Andaluza para llegar al final del ramal. La cercana población de Aguas Nuevas es accesible por un camino rural.

RAMAL DEL CANAL DE LA ESTACADILLA (7-6 KM)

5. Este recorrido da comienzo pasado el paraje de "El Palo". En la bifurcación se toma el camino que discurre por el Canal de El Salobral, cruza un puente sobre el canal y continúa por un camino paralelo al Canal de La Estacadilla.

Llega al paso subterráneo bajo la autovía Linares-Albacete (A-32) y, tras superarlo, el camino discurre por el lado izquierdo del Canal de La Estacadilla, alejándose de la carretera. Después llega a un cruce con una carretera que da servicio a una urbanización y también permite comunicar con el Canal de los Ojos de San Jorge y la carretera N-322. Superado el cruce, el camino deja a la izquierda un área deportiva y pasa por un puente para cambiar al lado izquierdo del canal.

Tras un tramo en que se pueden observar las computas antiguas del canal ya restauradas, el ramal termina en la confluencia con la Via Verde de Alcaraz.



Vista del paraje Huerta del Rey



Alcaraz (Laminus sentio) posado en la valla del camino




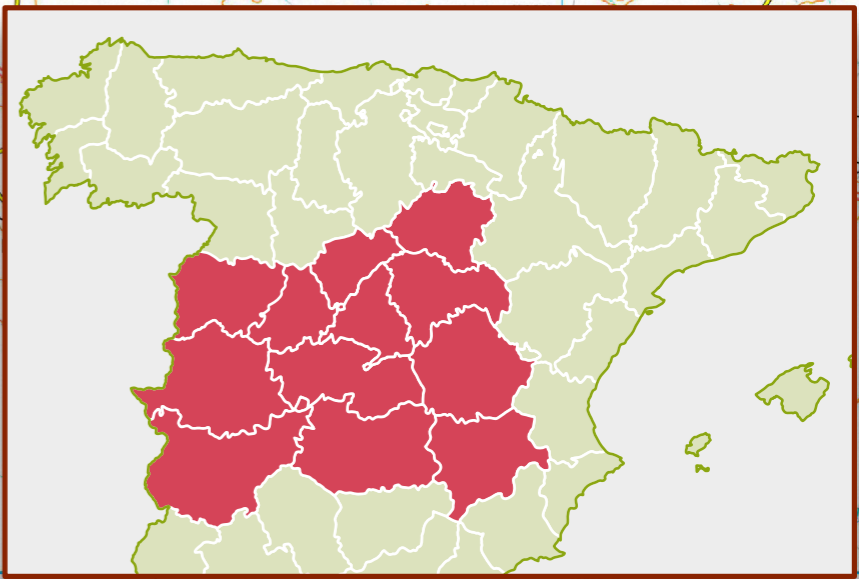
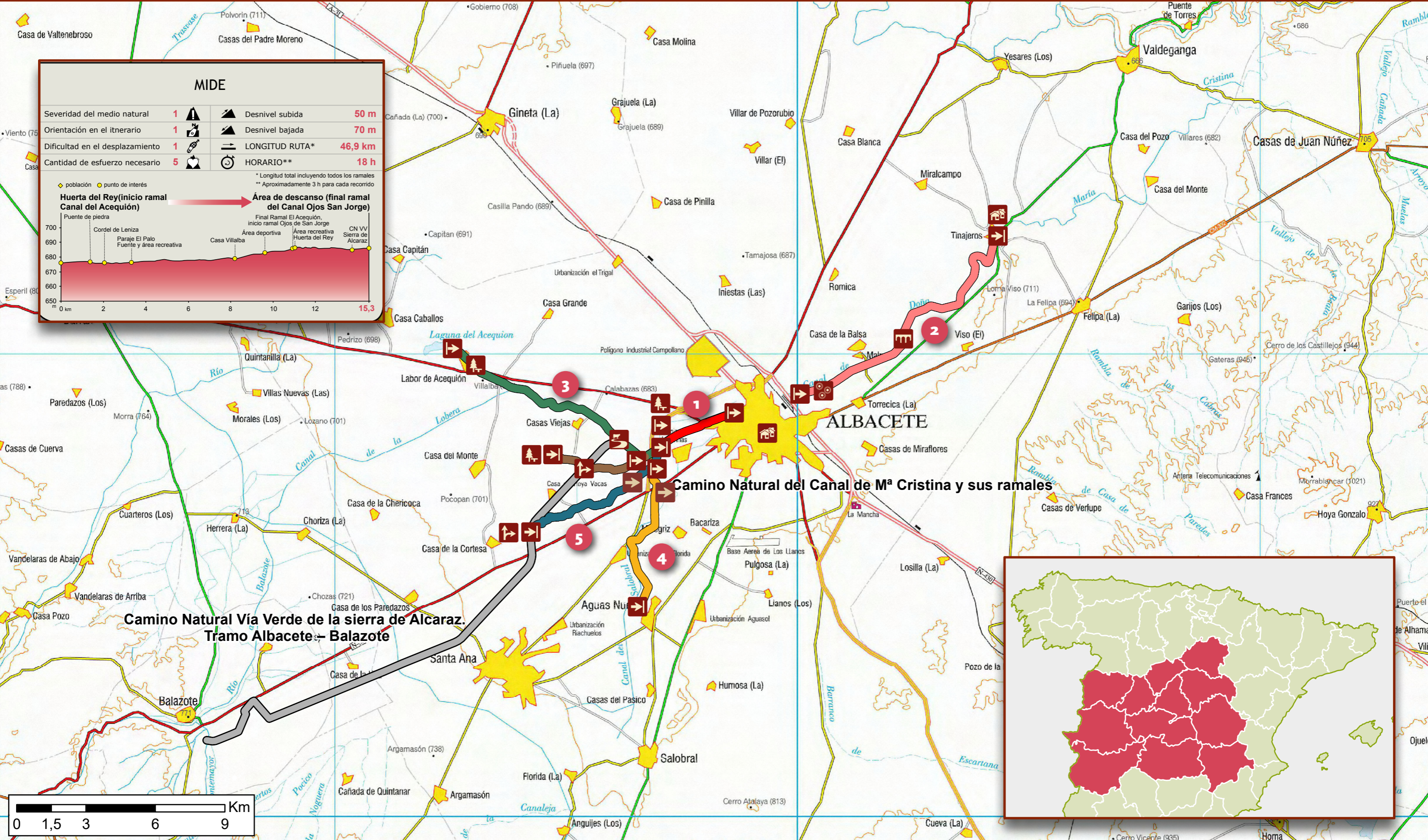
Olmos jóvenes, al rededor del cauce

MIDE

Severidad del medio natural	1	Desnivel subida	50 m
Orientación en el itinerario	1	Desnivel bajada	70 m
Dificultad en el desplazamiento	1	LONGITUD RUTA*	46,9 km
Cantidad de esfuerzo necesario	5	HORARIO**	18 h

* Longitud total incluyendo todos los ramales
 ** Aproximadamente 3 h para cada recorrido

◆ población ● punto de interés
Huerta del Rey (inicio ramal Canal del Acequión) → **Área de descanso (final ramal del Canal Ojos San Jorge)**



SECTOR CENTRO PENINSULAR



CAMINO NATURAL CANAL DE MARÍA CRISTINA Y SUS RAMALES

- Inicio de ramal
- Final de ramal
- Área de descanso
- Desvío
- Paso
- Puente
- Otros puntos de interés
- Población
- vía pecuaria