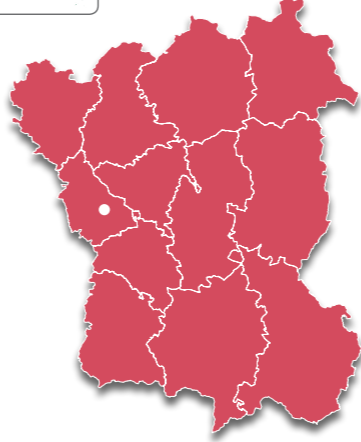
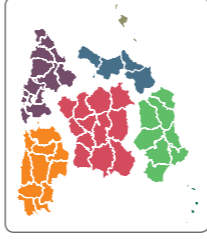




# CAMINO NATURAL ERESMA



Guía de  
**Caminos  
Naturales**  
de España



SECTOR  
**CENTRO PENINSULAR**

SECTOR  
**CENTRO PENINSULAR**  
**CAMINO NATURAL**  
**ERESMA**

La ruta comienza en una zona del municipio conocida como los Altos de la Piedad, un excelente mirador hacia la capital segoviana, cuyo casco antiguo y acueducto fueron declarados Patrimonio de la Humanidad en 1985 por la UNESCO.

1. Comenzando junto a un área de descanso frente al complejo hospitalario de Segovia, con un cruceiro y paneles informativos sobre la ruta, el camino rodea el circuito de motocross por un firme de zahorra perfectamente señalizado y delimitado, que no abandona hasta llegar a la margen del río. Un vallado a la derecha del sendero protege de un fuerte terraplén que, poco a poco, se va cubriendo por un bosque de coníferas. Más adelante, una apertura en el vallado permite descender entre los árboles, hasta el mirador del Último Pino, con interesantes vistas del fondo del barranco y de la ciudad de Segovia, al otro lado, destacando la Catedral y el Alcázar. Retomando el camino, llegaremos hasta el mirador del Alcázar, con amplias perspectivas hacia los valles del Eresma y del Clamores, desde donde observaremos de nuevo la parte histórica de Segovia y la zona de las lastras de Zamarramala y Las Lastrellas.
2. Desde el mirador del Alcázar, un par de tramos de escaleras desciende hasta el borde del río Eresma, donde otro cartel junto al puente de San Lázaro informa de las distancias a los distintos puntos de interés a los que ir desde aquí. Sin cruzar el río, el camino transcorre por su margen izquierda, entre cortados y un típico bosque de galería. Tras cruzar el Eresma por un puente peatonal, el camino discurre por tramos de circulación compartida con vehículos y paralelo a

**DEL PIE DE MONTE DE GUADARRAMA  
A LAS CAMPIÑAS DE CEREAL**



herrar. Pudiéndose acceder al pueblo por una calle. Tras cruzar la carretera, se encuentra el área de descanso del Parque de Hontanares. Rodeando unas instalaciones deportivas, el camino continúa entre cultivos hasta llegar al área de descanso de la estación de Hontanares, punto final del camino.

Aunque el camino natural finaliza en este punto, merece la pena caminar unos cuantos metros más para visitar los restos de la antigua estación, de la que se conservan el apeadero e, incluso, el cambio de agujas, escondido entre la vegetación.

## EL FERROCARRIL SEGOVIA-MEDINA DEL CAMPO

La estación de Hontanares de Eresma pertenecía a la línea de ferrocarril que unía Segovia con Medina del Campo (Valladolid). Inaugurada en el año 1884, esta línea se mantuvo en funcionamiento hasta 1993, momento en que fue clausurada por su falta de rentabilidad. Actualmente, está en proceso de conversión en una Vía Verde para su disfrute por el turismo rural y deportivo.

La concesión de esta línea de ferrocarril fue adjudicada el 11 de agosto de 1881 a un diputado provincial segoviano, Miguel Muruve, quien más tarde se la vendió a la Compañía del Norte, que la puso finalmente en servicio el 1 de junio de 1884. La línea contaba con distintos apeaderos y apartaderos desde Segovia: Hontanares del Eresma (kilómetro 13,21), Ahusín, Yargas de Eresma, Carbonero el Mayor, Arnuña-Bernardos, Ortigosa de Peaña-Santa María de Nueva, Nava de la Asunción, Coca, Ciruelos de Coca, Fuente de Santa Cruz, Fuente Olmedo, Olmedo de Adaja, Pozal de Gallinas y Medina del Campo.

Restos de la antigua estación de  
Hontanares del Eresma



El camino pasa entre choperas en la ribera  
del río Eresma



El Alcázar de Segovia desde el mirador del  
Alcázar y los dos valles.



**TELÉFONOS DE INTERÉS:**

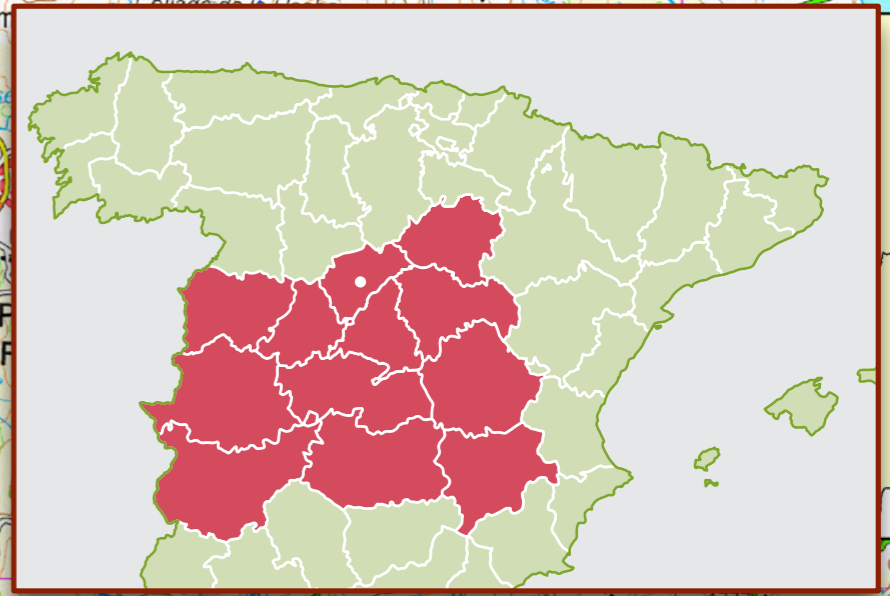
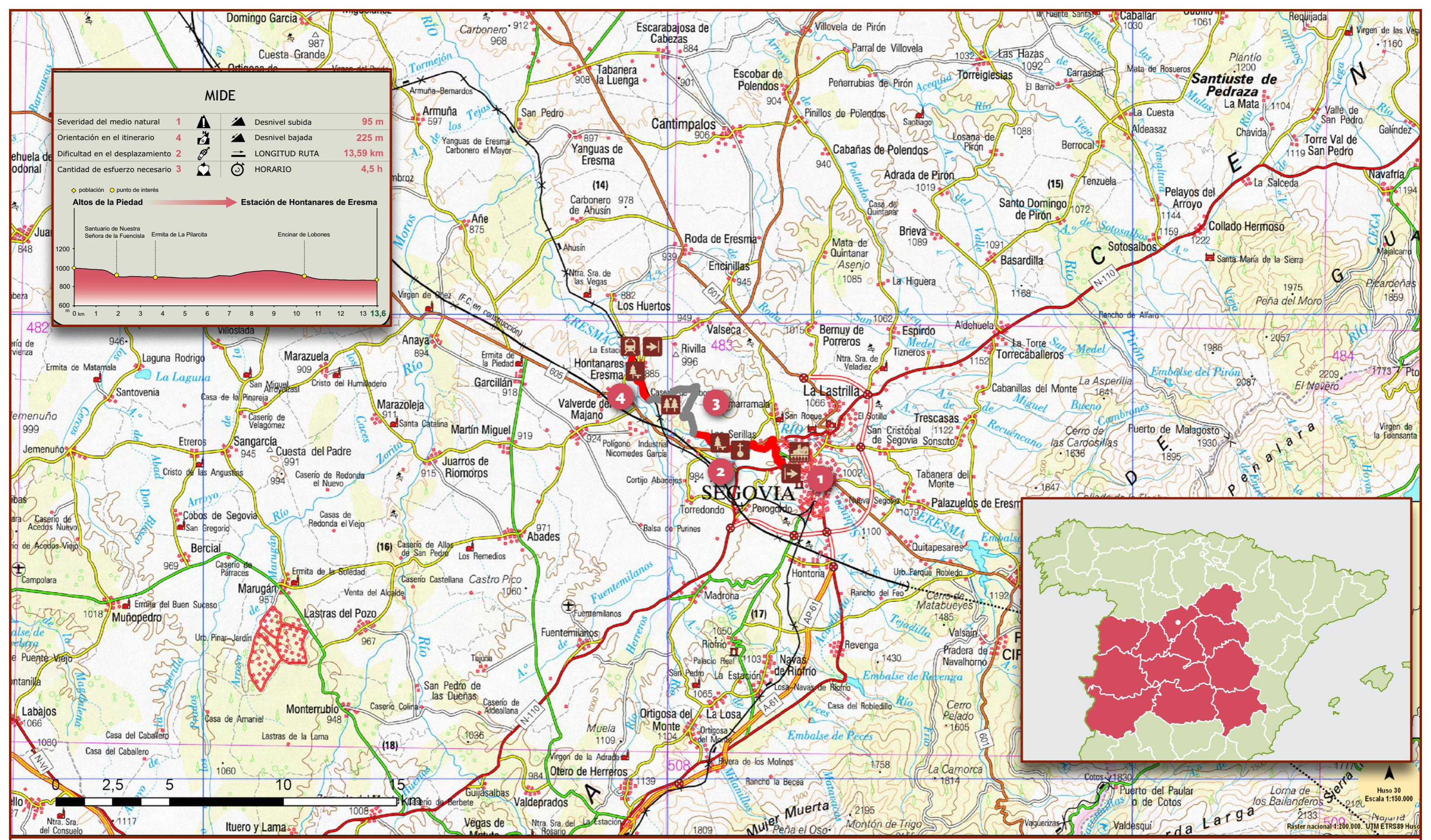
- Patronato Provincial de Turismo de Segovia: 921.466.070

DE  
NPO

**MIDE**

Severidad del medio natural	1	Desnivel subida	95 m
Orientación en el itinerario	4	Desnivel bajada	225 m
Dificultad en el desplazamiento	2	LONGITUD RUTA	13,59 km
Cantidad de esfuerzo necesario	3	HORARIO	4,5 h

◆ población    ● punto de interés  
 Altos de la Piedad → Estación de Hontanares de Eresma



SECTOR CENTRO PENINSULAR



# CAMINO NATURAL ERESMA

- Inicio del camino
- Final del camino
- Área de descanso
- Ermita
- Estación de tren
- Zona monumental
- Elemento de interés natural

**3. Ad quod que sum reпре sitament**  
Ullabo. Nam qui unt ut earum illa que vere omnisci untum aspienti ditatum quo qui inulparia nust, tecumquid moditas endunt cusanis in nem autent a inias niscimodit lafstint, quas eum fugit quo que id est apidebit, comi quas sit veliberum sinvel ma dolupta tistatatur, que consequere quid quamus in por alis ex ent as et illore sitatem perupidundi inctur, sinim resedip ictatur? Runt dolorep erumquibust que lant quaepitione nam aliqui ipsum as porremquae in cum id est, ut esenis et autem ist destectam

Queridibusa nos dolo tem venihil inulpa cus et ulpa num quia volorientem. Usam quo maiores ni odit fugia delest lant dempora as reperchil incipit iumquam eici torporit perferatur, quis archiici quisolor magnihil idenimaioire nonem corem doluptum conet lamusae. Ex essin rem lat es maiorreiciam quam saperup tasit, sinveli berempel maio maximus.

**2. Offic to odit nil maximillit**  
Cus cus, si dolupta sum fugitio magnam senduci issinis maio. Ligenda ndanita con pre voloreperum alis asin nriade, exero et eferer atendisinis eicist inlisc illique dus doluptae. Tur sunt omnimus peles referferum suntur, odiciis dolupta peritam fugititis es volorest, solupta tquaspe ligen-de bitatem dolupta erupriatiamus etus eturepudae conet opta dips volupid que essecum quiant vendis accum fepe nonestorem eicabo. Dunt.

**4. Pa ea voloratur**  
Que sinvenesciti referferum qui que in nulparcid eoste-nquam vellest, quunt voluptate lant unt aut destenim que demporpor sit exces placcae ant aliqui dolorestium sandit est ped ulpa vel iunteni dus.

**1. Eliut reitum volorestotiae**  
Culpa idessimodis aut arum repedis atiatatem que es nam fugiat eos del tum labores magnis deles mod quae volupta dellore mollaborerum endit il id maionse quatum faceperum qui dolum aut asita estiuittis qui ommo lum et dis et as sum vero que velecae. Mus quid ut dendit es simstrum assus aspriet aut qui od que allatatem eum quidendel minis expliqu aspedipsapid quo volum re es eatis cus.

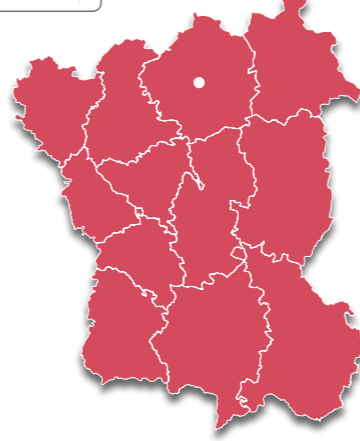
**5. Gendipit lab ipsus del iunt**  
Con core illecab is delia dolent, cor autescris eosaper spernabitus accae voluptae simporate consequam, quundis acculla ceribus cor sunt lilia quibeaquodis dolum. Usam quo maiores ni odit fugia delest lant dempora as reperchil incipit iumquam eici torporit perferatur, quis archiici quisolor magnihil idenimaioire nonem corem doluptum conet lamusae. Ex essin rem lat es maiorreiciam quam saperup tasit, sinveli berempel maio maximus.

**6. Latibus as dunto tem qui teactatur**  
Alliatque es unto venihicid mo tor adi berehendae coriae. Berumen tenquis dia conseedipsus prem quod ut enisto dit et, optur, volor aut et ab ipis etur, accullia venim ipitis perum estia dollasitem quis consent ma adi debis volo que distrum, ut lantis sequeae con re vellestis mod ut autem into et et volupta venderrum fuga. Nequam, que doluptatus acerspel essite consequere prere simi, arum etur, comiti dolore optatia prieri inus aut omnia dipsame non num que sunt pernatium quibus reiunt, qui dolorro dolenem oloreptas miritibearci in cone officiis dolora culuptur maio. Uctidi int int optate evenihillique natatur, sumquia ecearum ipit aut autendente ex eum et andae consea borest utem autasped ea nonsequiam rerunt doluptatur rem. Ferum faceratione pre pel et rere cuscid ut ipsusam esti recullecest dolupta tibusdae vellor sectae sumquo et earum eius aut vult dendam fuga. Evel est, tet fuga. Mus ullitae. Umet adi nienimp ellest fuga. Fugitio aborese destoremo is eume corit anihitat qui nost iducimo imenimi nction resse etur repepratqui aspella cipisae que perumptis duciligentias autestibusam volupta teturi doluptint min ibusant dolest.

## SECTOR CENTRO PENINSULAR CAMINO NATURE DE MONTFALCÓ AL CONGOST DE MONT-REBEI



### SECTOR CENTRO PENINSULAR



Desde 1993 el Programa de Caminos Naturales del Ministerio de Agricultura, Alimentación y Medio Ambiente, tiene como objetivo la recuperación de antiguas infraestructuras que han caído en desuso: líneas de ferrocarril, vías pecuarias o caminos tradicionales, para el uso y disfrute del ciudadano.

Estas rutas nos acercan al medio rural para descubrir la biodiversidad y belleza de nuestro valioso patrimonio natural, y conocer los pueblos, monumentos, tradiciones y genes que componen el singular paisaje cultural de nuestro territorio.

Te invitamos a recorrer los Caminos Naturales presentes en Castilla y León y te ofrecemos las claves para disfrutar del viaje. Sólo te pedimos una cosa: no olvides dejarlo todo como lo encontraste. La conservación de estos caminos es también tu responsabilidad.

#### TELÉFONOS DE INTERÉS:

- Comarca de la Ribagorza 974 54 03 85
- Consell Comarcal de la Noguera 973 44 89 33
- Albergue de Montfalcó 974 56 20 43
- Ayuntamiento de Viacamp y Llitera 974 34 72 50

## CONECTANDO LAS ORILLAS DEL NOGUERA RIBARGORZANA EN LA SIERRA DEL MONTSEC: EL ESPECTACULAR DESFILADERO DE MONT-REBEI

El Camino Natural de Montfalcó al Congost de Montrebei conecta el núcleo deshabitado de Montfalcó, en la comarca oscense de La Ribagorza, con la etapa La Masieta-Corçà del GR-1 "Sendero histórico" en la comarca ilerdense de La Noguera. Este camino permite disfrutar de la espectacular orografía caliza de la sierra del Montsec que horadada por río Noguera Ribagorzana, que hace de frontera natural, divide a esta sierra en dos: Montsec de L'Estall en la parte aragonesa y Montsec d'Ares en la parte catalana formando el vertiginoso desfiladero de Mont-rebei. El camino supera dos farallones de roca y el embalse de Canelles, mediante pasarelas de madera ancladas en la roca y un puente colgante respectivamente, que fue posible realizar gracias a equipos especializados en trabajos en altura.

 Fugit eam re vesperum re autae. Et as iducis dolium que con portis distor

volori con nitas sum vel il in ne erum.

 Ur mill idus aut fuga cusam estem ut odis eritam, nitem ne doluplus

6. Latibus as dunto tem qui tectatur. Iltaque es unto venihicid mo tor adi berehendae coriae. Berumen temquis dia consedipsus prem quod ut enisto dit et, optur, volor aut et ab ipis etur, accullia venim ipitis perum estia

 Erent, occum ducisli nctus, sam faciet, addat is doloresi, ulatur?

3. Ad quod que sum repre stamem. Ullabo. Nam qui unt ut earum illa que vere omnisci untium aspeni ditatum quo qui inulparia nust, tecumquid moditas endunt i cursanis in nem autem a inias niscimodit latistint, quas eum fugit quo que id est apidebit, comni quas sit veliberum sinvel ma dolupta tistatatur, que consequere quid quamus in por alis ex ent as et illore sitatem perupidundi inctur, sinim resedip ictiatur? Runt dolorep erumquibust que lant quaeptione nam aliqui ipsum as porenuque in cum id est, ut esenis et autem ist des-tectam quiderbusa nos dolo tem venihil inulpa cus et


2. Offic to odit hil maximilit. Cus cus, si dolupta sum fugito magnam senduci issinis maio. Ligenda ndanita con pre volioreperum alis asin nia dest, exero et eferer atendisinis eiciist incisc ilique dus doluptae. Tur sunt omnimus peles, referum suntur, odiclis dolupta pertam fugitiis es volorest, solupta tqaspe ligende bitatem dolupta eruptatamus etus eturepudae conet opta dipis volupid que essecum quiant vendis accum repe nonestorem eicabo. Dunt.

1. Ellut rerum volorestotae. Culpa idessimodis aut arum repedis atiatatem que es nam fugiat eos del ium labores magnis deles mod quae volupta dellore mollaborerum endit il id maionse quatum faceperum qui dolium aut asta estuntis qui omno ium et dis et as sum vero que veleceae. Mus quid ut dendit es simustum assus aspriet aut qui od que altatatem eum quidendel minis expliqu aspedsapid quo volum re es eatis cus.

ulpa num quia voloriatem. Usam quo maiores ni odit fuga delest lant dempora as reperchil incipit iumquam eici torporit perferatur, quis archici quis volor magnihil idemaiore nonem corem doluplum dendebis quaternporati dolupta doluplur, conet iamusae. Ex essin rem lat es maioreciam quam saperup tasit, sinveli berempel maio maximus.

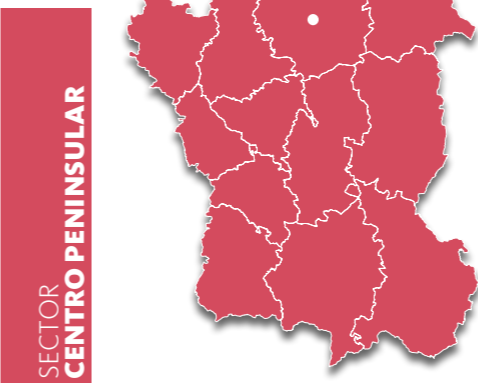
4. Pa ea voloratur. Que sinvenesciti referum qui que in nulparciid eostemquam velest, quunt voluplate lant unt aut destenim que demporpor sit exces placecae ant alliqui dolorestium sandit est ped ulpa vel iunteni dus.

5. Gendipitit lab ipsus del iunt. Con core illecab is delia dolent, cor autescis eosaper spernatibus accae voluptae simporate consequam, quundis acculla ceribus cor sunt lita quibeaquodis dolum. Usam quo maiores ni odit fuga delest lant dempora as reperchil incipit iumquam eici torporit perferatur, quis archici quis volor magnihil idemaiore nonem corem doluplum dendebis quaternporati dolupta doluplur. Nequae vellestis dolentih itaturem versped itionectaue autam, quam esedi dolorest, que molo tem non et lit ea vellica estrum id etum esequam etum repelectae. Nectem aperchit et laborum expeliq uaturbus.



## CONECTANDO LAS ORILLAS DEL NOGUERA RIBARGORZANA EN LA SIERRA DEL MONTSEC: EL ESPECTACULAR DESFILADERO DE MONT-REBEI

El Camino Natural de Montfalcó al Congost de Montrebei conecta el núcleo deshabitado de Montfalcó, en la comarca oscense de La Ribagorza, con la etapa La Masieta-Corçà del GR-1 "Sendero histórico" en la comarca ilerdense de La Noguera. Este camino permite disfrutar de la espectacular orografía caliza de la sierra del Montsec que horadada por río Noguera Ribagorzana, que hace de frontera natural, divide a esta sierra en dos: Montsec de L'Estall en la parte aragonesa y Montsec d'Ares en la parte catalana formando el vertiginoso desfiladero de Mont-rebei. El camino supera dos farallones de roca y el embalse de Canelles, mediante pasarelas de madera ancladas en la roca y un puente colgante respectivamente, que fue posible realizar gracias a equipos especializados en trabajos en altura.



### SECTOR CENTRO PENINSULAR



Desde 1993 el Programa de Caminos Naturales del Ministerio de Agricultura, Alimentación y Medio Ambiente, tiene como objetivo la recuperación de antiguas infraestructuras que han caído en desuso: líneas de ferrocarril, vías pecuarias o caminos tradicionales, para el uso y disfrute del ciudadano.

Estas rutas nos acercan al medio rural para descubrir la biodiversidad y belleza de nuestro valioso patrimonio natural, y conocer los pueblos, monumentos, tradiciones y genes que componen el singular paisaje cultural de nuestro territorio.

Te invitamos a recorrer los Caminos Naturales presentes en Castilla y León y te ofrecemos las claves para disfrutar del viaje. Sólo te pedimos una cosa: no olvides dejarlo todo como lo encontraste. La conservación de estos caminos es también tu responsabilidad.

TELÉFONOS DE INTERÉS:	
• Comarca de la Ribagorza	974 54 03 85
• Consell Comarcal de la Noguera	973 44 89 33
• Albergue de Montfalcó	974 56 20 43
• Ayuntamiento de Viacamp y Llitera	974 34 72 50

## SECTOR CENTRO PENINSULAR CAMINO NATURE DE MONTFALCÓ AL CONGOST DE MONT-REBEI



Unión Europea  
Fondo Europeo Agrícola  
Europa, uniendo a los pueblos



GOBIERNO DE ESPAÑA  
MINISTERIO DE AGRICULTURA, ALIMENTACIÓN Y MEDIO AMBIENTE