



Guía de
**Caminos
Naturales**
de España

SECTOR
NOROESTE PENINSULAR


CAMINO NATURAL
SENDA DEL OSO

TRAMO SANTA MARINA-RICABO

SANTA MARINA-RODILES

1. El inicio de esta ruta comienza en un parking situado unos metros antes del antiguo cargadero de carbón de "El Cribu", punto de partida del ferrocarril minero que recorría en su día el valle del Trubia. Durante el recorrido se puede disfrutar de un frondoso y denso bosque, en el que abundan entre otras especies castaños, acebos y avellanos.
2. Después de caminar por el paraje de "La Llaera", con Santa Marina de Quirós a la vista desde los claros del bosque que lo permiten, unos 370 m de fuerte pendiente son el punto de mayor dificultad que presenta la senda. Después de la ascensión es posible divisar el pueblo de Villamarcel, rodeado de prados y setos. Continuando la senda, se atraviesa una pista forestal en el paraje "Los Corros", pasando junto a una pedrera nave ganadera y una antigua construcción de madera en ruinas, vestigio de la actividad minera de la zona.
3. El camino continúa entre la espesura del bosque, rodeado de ejemplares centenarios de castaño, hasta llegar a la carretera de Santa Marina a Ricabo. Se debe prestar atención al tráfico rodado desde este punto hasta Rodiles, ya que es necesario cruzar la carretera y utilizar la calzada de acceso a la aldea. Una vez cruzado el río Ricabo, "río profundo" en latín, reconocido por la calidad de sus truchas, llegamos a la aldea de Rodiles, donde destaca la capilla de Santa Bárbara, construida en el siglo XVII y

Las masas de bosque atlántico tapizan gran parte del territorio



TELÉFONOS DE INTERÉS:

- Ayuntamiento de Quirós: 985 768 160/985 768 071
- Gobierno del Principado de Asturias: 985 27 91 00
- Parque Natural de Las Ubiñas-La Mesa: 985 49 62 68
- El Camfín Real de Mesa: 985 75 47 83

DE
NPO

vación de estos caminos es también tu responsabilidad.

Te invitamos a recorrerlos y te ofrecemos las claves para disfrutar de este viaje. En este folleto encontrarás una breve descripción del Camino Natural de la Senda del Oso y la cartografía necesaria para realizar el recorrido, junto con recomendaciones para aprovechar al máximo esta experiencia y disfrutar del viaje. Sólo te pedimos una cosa: no olvides dejarlo todo como lo encontraste. La conservación de estos caminos es también tu responsabilidad.

Este tramo de la Senda del Oso transcurre entre Santa Marina de Quirós y Ricabo, en el concejo de Quirós, situado al sur de la zona central del Principado de Asturias, remontando el valle del río Ricabo. La senda aprovecha parte del trazado del Camino Real de Puerto Ventana, vía ancestral de comunicación entre Asturias y León. Una visita en otoño permite disfrutar al viajero de la espectacular gama de colores que ofrece el bosque atlántico en esta época del año. Castaños, acebos, avellanos, robles y arces acompañan al caminante durante todo el recorrido, atravesando poblaciones con una rica arquitectura tradicional.

REMONTANDO EL VALLE DEL RÍO RICABO. EL ENCANTO DEL BOSQUE ATLÁNTICO.



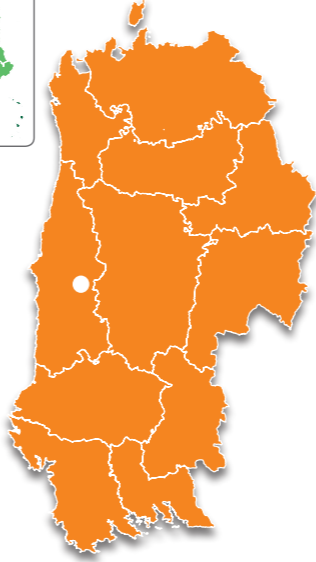
Desde 1993 el Programa de Caminos Naturales del Ministerio de Agricultura y Pesca, Alimentación y Medio Ambiente, tiene como objetivo la recuperación de antiguas infraestructuras que han caído en desuso: líneas de ferrocarril, vías pecuarias o caminos tradicionales, para el uso y disfrute del ciudadano.

Estas rutas nos acercan al medio rural para descubrir la biodiversidad y belleza de nuestro valioso patrimonio natural, y conocer los pueblos, monumentos, tradiciones y gentes que componen el singular paisaje cultural de nuestro territorio.

Te invitamos a recorrerlos y te ofrecemos las claves para disfrutar de este viaje. En este folleto encontrarás una breve descripción del Camino Natural de la Senda del Oso y la cartografía necesaria para realizar el recorrido, junto con recomendaciones para aprovechar al máximo esta experiencia y disfrutar del viaje. Sólo te pedimos una cosa: no olvides dejarlo todo como lo encontraste. La conservación de estos caminos es también tu responsabilidad.



SECTOR
NOROESTE PENINSULAR



un hórreo cuya decoración es única en el concejo, con dos de las cabezas de liño talladas con forma de rostro humano.

RODILES - RONDERO

4. Es necesario girar en el primer desvío a la izquierda para continuar el camino (km 27 desde Tuñón), que continúa remontando el valle aprovechando el trazado del antiguo Camino Real. Tras una suave pendiente entre praderías se podrán contemplar unas estupendas vistas de Ronderos con el imponente macizo de Ubiña al fondo. Estas praderías son el resultado del aprovechamiento humano, y conservan en sus lindes restos de las especies del primitivo bosque: castaños, avellanos, robles y acebos, junto con rosales silvestres, zarzas, endrinos o majuelos. Poco antes de alcanzar la población de Ronderos, se puede divisar hacia la derecha la iglesia de San Vicente de Nimbra, construida en el siglo XIX. Una vez en Ronderos atravesamos la calle principal, pasando junto a la ermita de la Virgen Soberana, hasta llegar a un hórreo para continuar luego por el Camino del Pradal.

RONDERO-RICABO

5. Dejando atrás la aldea de Ronderos, el camino transcorre por una ladera de fuertes pendientes donde prados y zonas de matorral conviven con zonas arboladas poco densas y afloramientos rocosos, hasta llegar al depósito de agua de Ronderos. La senda desciende hasta la vaguada del arroyo de Valdecueva, donde un pequeño puente

Tramo en pendiente, una de las principales dificultades que ofrece la senda



de madera permite cruzar el arroyo y llegar tan típica en estas zonas de pasto.

6. El camino alterna tramos de subida y bajada, flanqueados de nuevo por impresionantes castaños y avellanos, hasta llegar a la fuente de la Cruz. Estas densas zonas forestales cobijan varias de la especies más representativas de la fauna asturiana, como lobos, zorros, tejones, ginetas, ardillas, jabalíes, urogallos, incluso osos en sus partes más altas, además de varias especies de mustélidos y roedores.

7. Tras un desvío a la izquierda, una bajada sinuosa y empedrada hace que la circulación en bicicleta vuelva a complicarse hasta llegar a las primeras viviendas de Ricabo, que conforman el barrio de El Pradal. Posteriormente continúa el descenso, ya sin ninguna dificultad, hasta alcanzar la carretera de Ricabo, donde finaliza el camino frente al núcleo principal de dicha localidad. En el cercano barrio de San Bartolomé se encuentra la iglesia de San Bartuelu, de origen medieval, próximo al área recreativa de "El Mansu".

EL HÓRREO ASTURIANO

El hórreo es una de las construcciones más representativas de la comarca, símbolo inequívoco de la identidad asturiana. Se trata de una construcción normalmente de planta cuadrada con cubierta a cuatro aguas (de teja o elementos vegetales), construida a base de piezas desmontables y transportables de madera, excepto la cubierta.


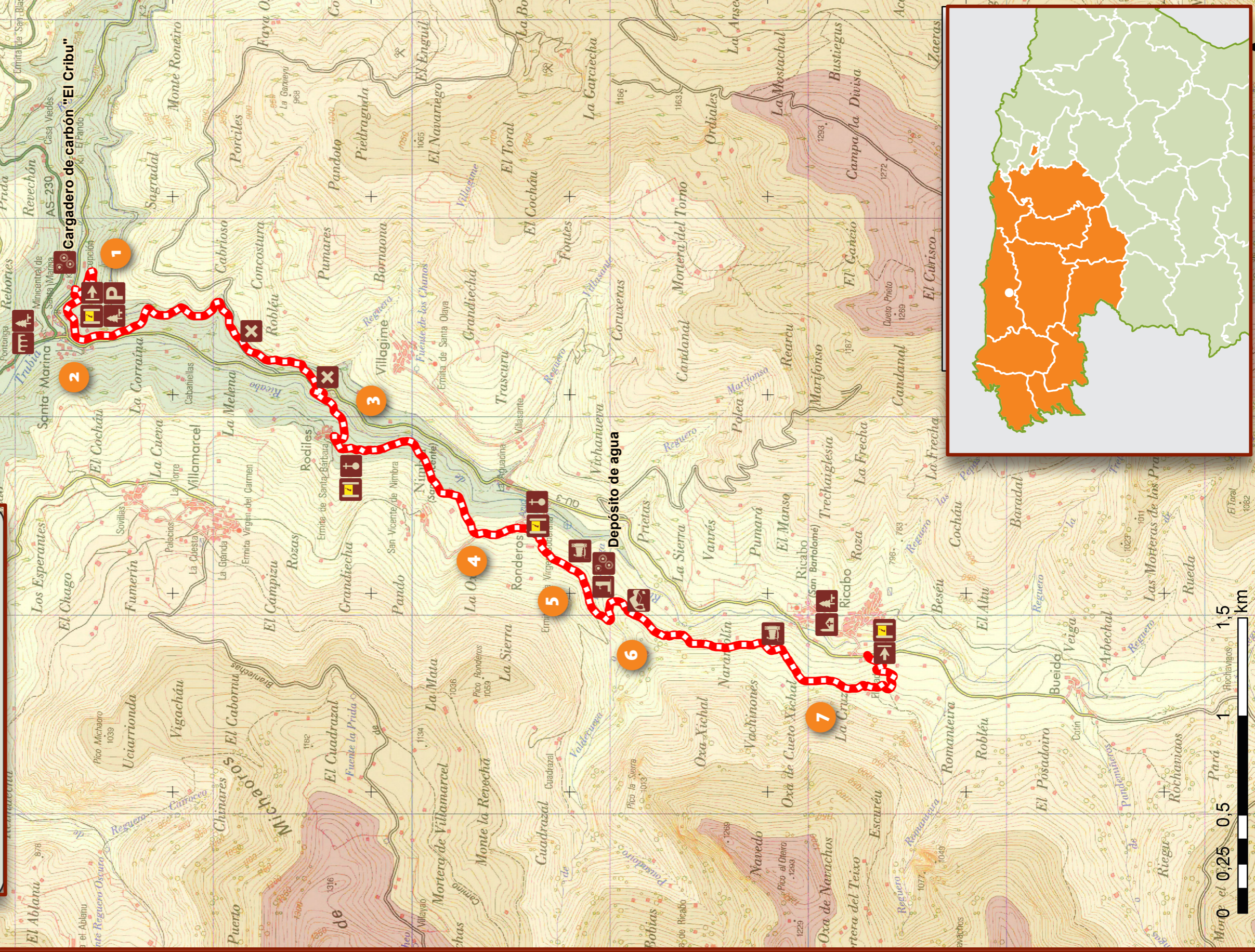
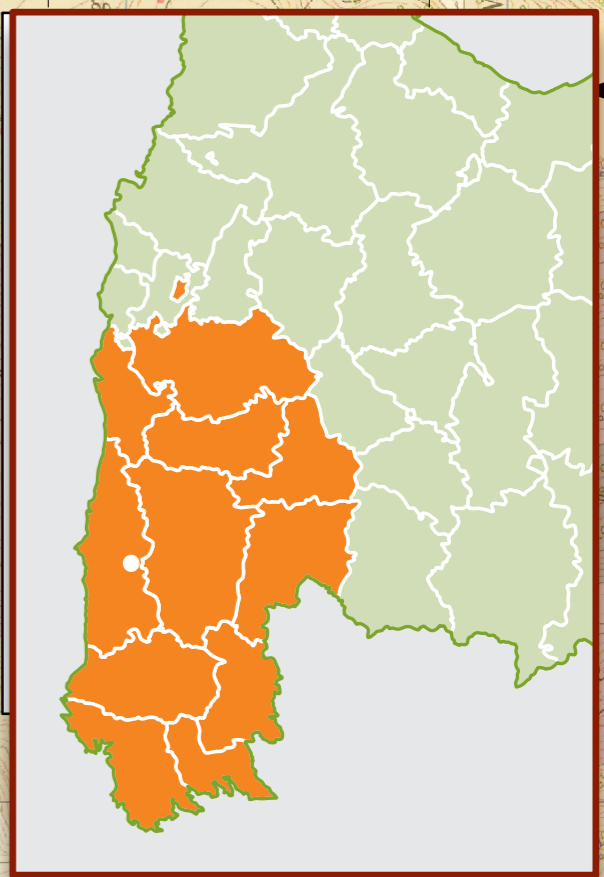
Hórreo tradicional en Ricabo



MIDE

Severidad del medio natural	1	▲	Desnivel subida	300 m
Orientación en el itinerario	2	▲	Desnivel bajada	85 m
Dificultad en el desplazamiento	2	▲	LONGITUD DE LA RUTA	6,8 km
Cantidad de esfuerzo necesario	2	▲	HORARIO	2,10 h

● población ● punto de interés
 ▲ Santa Marina



SECTOR NOROESTE PENINSULAR



CAMINO NATURAL
SENDA DEL OSO
TRAMO SANTA
MARINA-RICABO

- Inicio del camino
- Final del camino
- Panel informativo
- Área recreativa
- Edificio religioso
- Mirador
- Ermita
- Fuente
- Parking
- Puente
- Cabaña
- Cruce
- Otros puntos de interés