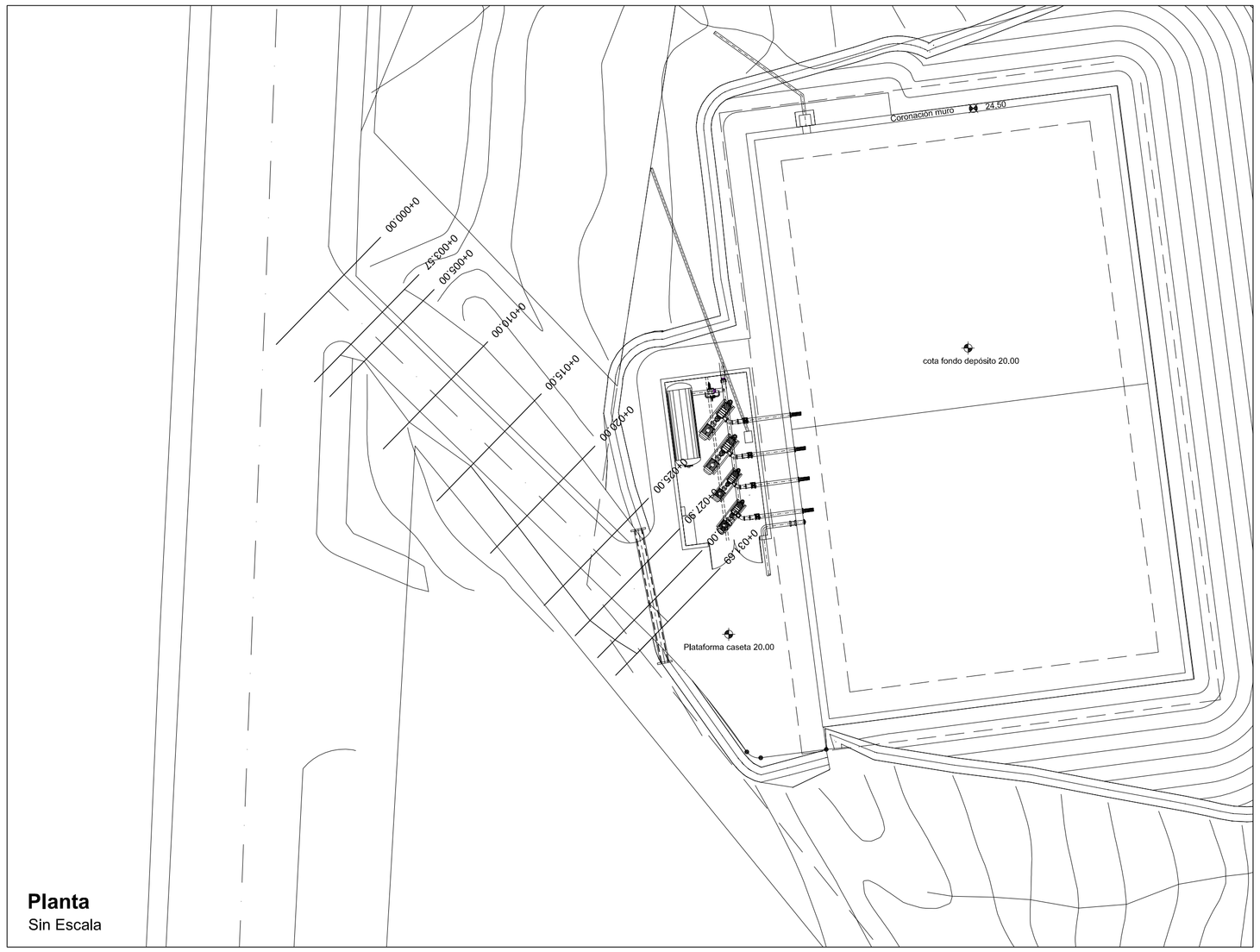

Planta
Sin Escala

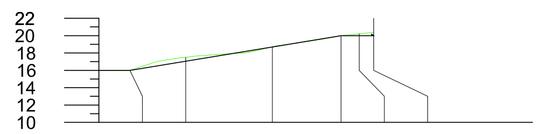

Pendiente Rasante	L =3.57 P =0.00%		L =24.33 P =16.44%		L =3.79 P =0.00%		
Desmonte			0.44	0.01		0.20	
Terraplén							
Distancias Parciales	0.00	3.57	6.43	10.00	7.90	2.10	1.69
Cota Rasante	16.00	16.00	17.06	18.70	20.00	20.00	20.00
Cota Terreno	16.00	16.00	17.50	18.71	20.00	20.20	
Distancias al Origen	0.00	3.57	10.00	20.00	27.90	30.00	31.69

Perfil longitudinal
Escala 1:500

AD: 3.319 m2 VD: 18.201 m3
AT: 0.162 m2 VT: 0.405 m3



0+015.00

AD: 3.962 m2 VD: 16.959 m3
AT: 0.000 m2 VT: 0.239 m3



0+010.00

AD: 2.822 m2 VD: 3.397 m3
AT: 0.096 m2 VT: 0.068 m3

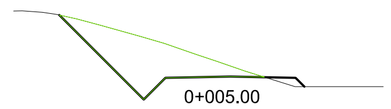

0+005.00

AD: 1.937 m2 VD: 4.012 m3
AT: 0.000 m2 VT: 0.000 m3

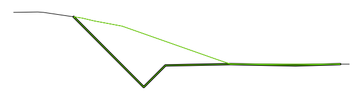

0+003.57

AD: 0.309 m2 VD: 0.000 m3
AT: 0.000 m2 VT: 0.000 m3

0+000.00

AD: 1.110 m2 VD: 1.833 m3
AT: 2.685 m2 VT: 4.915 m3

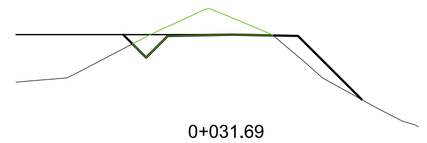

0+031.69

AD: 1.056 m2 VD: 2.063 m3
AT: 3.125 m2 VT: 6.998 m3

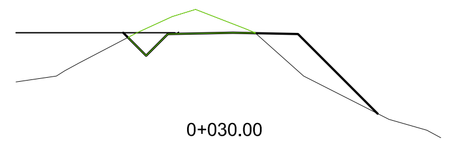

0+030.00

AD: 0.913 m2 VD: 3.968 m3
AT: 3.552 m2 VT: 8.023 m3



0+027.90

AD: 1.820 m2 VD: 12.882 m3
AT: 1.974 m2 VT: 7.432 m3

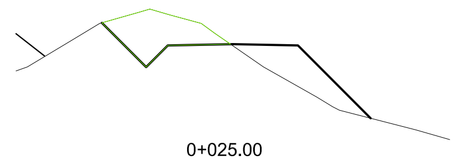

0+025.00

AD: 3.333 m2 VD: 16.629 m3
AT: 0.999 m2 VT: 2.902 m3

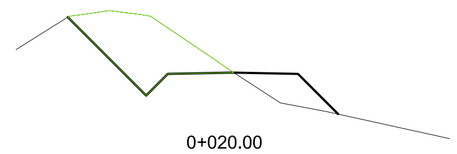

0+020.00

Perfiles Transversales
Escala 1:1000

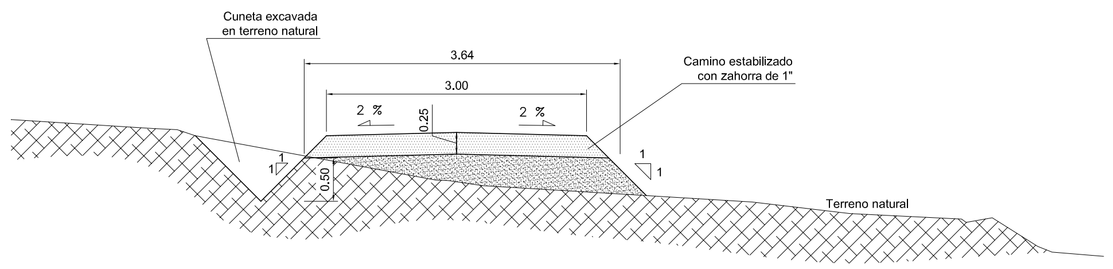

Sección tipo
Escala 1:50

Gobierno de Canarias — Consejeria de Agricultura, Ganaderia, Pesca y Aguas.
Unión Europea — Fondo Europeo Agrícola de Desarrollo Rural

DIRECTOR DE LA ASISTENCIA TÉCNICA
FELIPE SANCHEZ RIVERO
INGENIERO AGRÓNOMO

ASISTENCIA TECNICA EN REDACCIÓN
Tragsatec
BELEN MARTIN PEÑA — INGENIERA C.C.PUERTOS
Mª ENCARNACION VELAZQUEZ BARRERA — INGENIERA AGRÓNOMO
JUAN FCO. PESTANO GABINO — INGENIERO TÉCNICO AGRÍCOLA

ESCALA: INDICADAS

PROYECTO: PROYECTO "MODERNIZACIÓN Y MEJORA DEL REGADÍO EN LA ZONA SUR DE LA FUERTEVENTURA, TT.MM. TESEJERAGUE (ISLA DE FUERTEVENTURA)".

PLANO: DEPÓSITO. MOVIMIENTO DE TIERRAS

FECHA: SEPTIEMBRE 2.015
REFERENCIA:

PLANO Nº: 9.4
HOJA Nº 1 DE 1