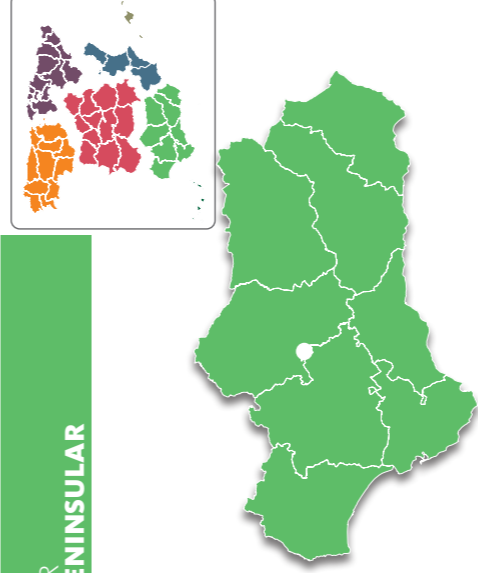


# CAMINO NATURAL VÍA VERDE DE LA CAMPIÑA



Guía de  
**Caminos  
Naturales**  
de España



SECTOR  
SUR PENINSULAR

## SECTOR SUR PENINSULAR CAMINO NATURAL VÍA VERDE DE LA CAMPIÑA

1. El inicio del camino se sitúa en Valchillón, junto a la carretera A-305r, a unos 17 km del municipio de Córdoba, junto a un silo de grandes dimensiones. Poco después de su comienzo atraviesa el río Guadalajoz, en excelente estado de conservación, y un bosque de ribera. El camino avanza, rodeado de una serie de taludes y cañas que proporcionan sombra y frescor especialmente necesarios en días calurosos, siendo posible observar aves típicas del paisaje estepario.
2. Tras atravesar el único túnel del recorrido, el de Las Tablas, puede verse la población de Almodóvar del Río y a la izquierda, sobre un cerro, su castillo, declarado Bien de Interés Cultural y que puede visitarse.
3. Tras cruzar el arroyo Redondo y después el puente de la Torvisca, desde el que se divisa el municipio de Guadalcazar, la ruta continúa hasta llegar a un área de descanso, ubicada donde se situaba la antigua estación de Guadalcazar. Cruzando la carretera CO-3304, se encuentra el único punto del recorrido donde es posible abastecerse de agua potable. Más adelante, se cruza el puente de la Marota y tras éste, se produce un cambio en el paisaje. El relieve ha permitido que en esta zona aún existan parcelas de vegetación mediterránea propias del lugar. La ruta encuentra ahora una bifurcación en el camino, donde es necesario girar a la derecha hasta alcanzar un parque periurbano, acondicionado con mesas.
4. El camino continúa entre olivares, hasta el área de descanso de Las Pinedas de La Carlota, donde también se encuentran dos antiguas fuentes abrevaderos y una granja escuela. La ruta cruza a continuación el arroyo Guadalalmazán y llega a la carretera A-445, muy cerca de La Fuencubierta, otra pedanía de La Carlota, desde donde es necesario atravesar la carretera y continuar por un camino rural, hasta alcanzar la provincia de Sevilla. Justo al cruzar la carretera, la ruta encuentra el camino donde se ubica la estación de La Carlota, atraviesa una zona de huertas particulares y después pasa por debajo de la línea del AVE Madrid-Sevilla.
5. La ruta sigue hasta alcanzar la estación de Navalagrulla, actualmente en ruinas, pero con una pequeña área de descanso. Algo más adelante se cruza el camino a Palma del Río.
6. Tras cruzar la carretera A-8203, se llega a un área de descanso, junto a una pasarela sobre la carretera A-453, desde donde se divisa una panorámica de la ciudad de Écija, uno de los centros históricos y artísticos más importantes de toda Andalucía. Se recomienda efectuar una parada y pasear por su casco histórico, visitando alguno de sus palacios, conventos o iglesias. El camino atraviesa un puente y llega al municipio de Écija, donde se transforma en carril-bici. Desde aquí prosigue recto por la Avda. de la Estación, atravesando una serie de rondas hasta llegar a un gran silo, desde donde la ruta continúa por la calle Boabdil hasta salir del municipio.

NPO

TELÉFONOS DE INTERÉS:

955 90 00 00

- Ayuntamiento de Écija:

DL

### SOLO ENTRE LOS OLIVARES

Esta ruta recorre parte del antiguo trazado ferroviario Córdoba-Marchena, que dejó de funcionar en la década de los 70, atravesando campos de girasoles y cultivos cerealistas entre olivares, que adquieren especial belleza en primavera, cuando contrastan sus colores en las distintas parcelas que cubren este llano paisaje.



7. De nuevo, una campiña de cereales y girasoles acompañan al viajero en este tramo final hacia Villanueva del Rey, donde se encuentra un área de descanso y el final del Camino Natural Vía Verde de La Campiña.

### LA IMPORTANCIA DE LA CAMPIÑA

Las estepas son paisajes dominados por amplios espacios abiertos, sin fuertes pendientes y con una rica biodiversidad adaptada a las especiales condiciones del entorno; destacan aves como la cogujada o las alondras, y otras tan espectaculares como los sisones, alcaravanes y gangas. Muchas de estas especies son únicas en Europa y en la actualidad se encuentran en peligro de extinción, principalmente por la intensificación de los cultivos que se está produciendo en las campiñas.

### ÉCIJA: LA CIUDAD DEL SOL, DE LAS TORRES


El municipio de Écija, ciudad declarada Conjunto Histórico Artístico, es también conocido popularmente como la "Ciudad del Sol" o "Ciudad de Las Torres", pues son once las que se elevan en su perfil, junto a otras nueve espadanas que rematan sus numerosos templos. El casco urbano, rico en palacios y miradores, guarda vestigios de asentamientos romanos, visigodos y musulmanes. Goza de acreditada reputación desde 1996 por ser declarada Conjunto Histórico-Artístico.



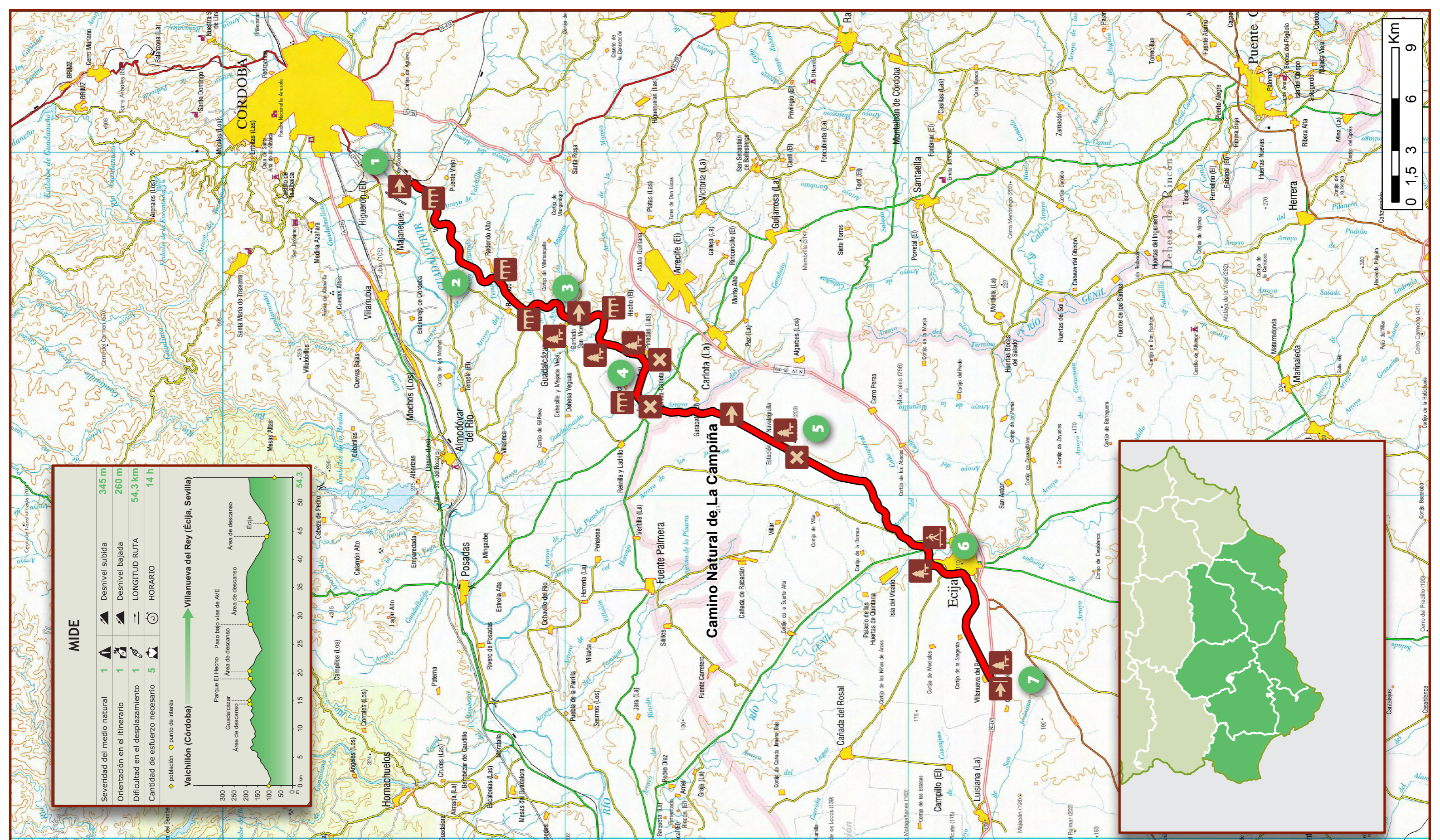
Vista panorámica desde el puente la Marota



Almodóvar del río y su castillo al fondo



Bosque mediterráneo



**MIDE**

Severidad del medio natural	1	▲	Desnivel subida	345 m
Orientación en el itinerario	1	▲	Desnivel bajada	260 m
Dificultad en el desplazamiento	1	≡	LONGITUD RUTA	54,3 km
Cantidad de esfuerzo necesario	5	🕒	HORARIO	14 h

◊ población    ● punto de interés  
 ▲ Valchillón (Córdoba)    → Villanueva del Rey (Écija, Sevilla)

# CAMINO NATURAL VÍA VERDE DE LA CAMPIÑA

- ▶ Inicio del camino
- ✕ Cruce
- ▶ Final del camino
- ▶ Paso
- 🌲 Área de descanso
- ▶ Pasarela
- E Puente