




Vegetación de ribera en el río Rucacas



Ganado en la dehesa



Iglesia de la Asunción en Villanueva de la Serena

Actualmente en el Museo Arqueológico Nacional de Madrid, consiste en dos torques celtas de oro de gran tamaño, con una elaborada decoración, que aparecieron en un vaso de bronce que un pastor encontró casualmente en el término municipal de esta localidad cacereña.

La comarca de Las Villuercas se encuentra salpicada por infinidad de restos arqueológicos entre los que destacan los de los primeros asentamientos de Cañameros y de Logrosán, datados en la Edad del Bronce, hace 3.000 años, aunque probablemente el hallazgo más importante sea el Tesoro de Berzocana.

TESORO DE BERZOCANA

Estas aves, procedentes del norte de Europa, llegan cada otoño en bandos familiares en forma de V, para aprovechar durante los meses más fríos, la riqueza en semillas y frutos de estas zonas, regresando a sus lejanos territorios de cría antes de que comience la primavera.

DEHESAS DE CAMPOLUGAR Y MADRIGALEJO

Cada otoño, las dehesas de Campolugar y Madrigalejo se transforman en la mayor área de invernada de grullas del continente, llegando a censarse unos 50.000 ejemplares.

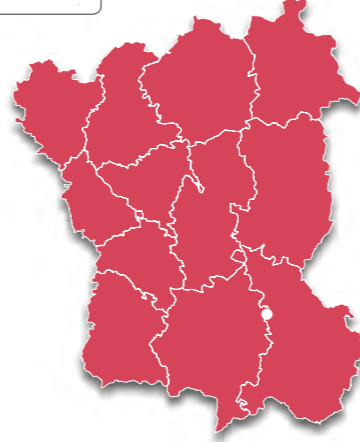
Estas aves, procedentes del norte de Europa, llegan cada otoño en bandos familiares en forma de V, para aprovechar durante los meses más fríos, la riqueza en semillas y frutos de estas zonas, regresando a sus lejanos territorios de cría antes de que comience la primavera.

POR LAS DEHESAS DE LAS GRULLAS

Este recorrido inaugurado en 2007, que une Villanueva de la Serena (Badajoz) con Logrosán (Cáceres), sigue un antiguo camino ferroviario proyectado para comunicar esta zona con Talavera de la Reina, cuyas obras se abandonaron definitivamente al inicio de la Guerra Civil. Su trazado, de 56,2 km, ofrece al viajero, además de la belleza de su paisaje, la posibilidad de acercarse a conocer la mayor área de invernada de las grullas que, procedentes del norte de Europa, acuden puntualmente cada año a su cita con las mejores dehesas peninsulares.



SECTOR CENTRO PENINSULAR



Guía de Caminos Naturales de España



Desde 1993 el Programa de Caminos Naturales del Ministerio de Agricultura y Pesca, Alimentación y Medio Ambiente, tiene como objetivo la recuperación de antiguas infraestructuras que han caído en desuso: líneas de ferrocarril, vías pecuarias o caminos tradicionales, para el uso y disfrute del ciudadano.

Estas rutas nos acercan al medio rural para descubrir la biodiversidad y belleza de nuestro valioso patrimonio natural, y conocer los pueblos, monumentos, tradiciones y gentes que componen el singular paisaje cultural de nuestro territorio.

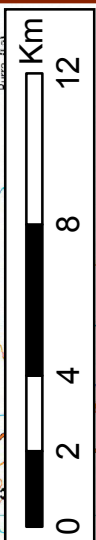
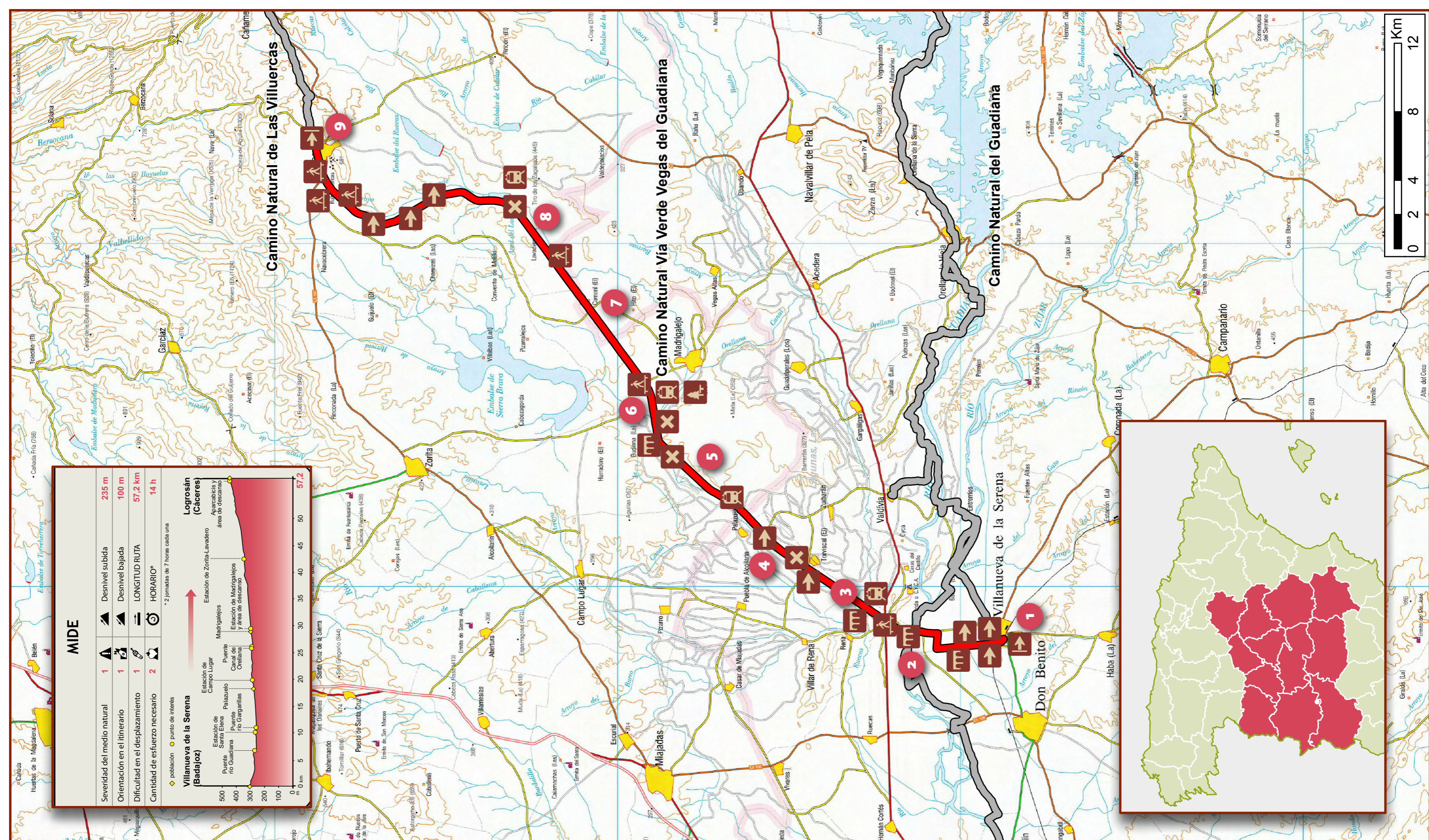
Te invitamos a recorrerlos y te ofrecemos las claves para disfrutar de este viaje. En este folleto encontrarás una breve descripción del Camino Natural Via Verde Vegas del Guadiana y la cartografía necesaria para realizar el recorrido, junto con recomendaciones para aprovechar al máximo esta experiencia. Sólo te pedimos una cosa: no olvides dejarlo todo como lo encontraste. La conservación de estos caminos es también tu responsabilidad.

TELÉFONOS DE INTERÉS:

- Ayuntamiento de Logrosán:

924 00 70 09

CAMINO NATURAL VÍA VERDE VEGAS DEL GUADIANA



MIDE

Severidad del medio natural	1	▲	Desnivel subida	235 m
Orientación en el itinerario	1	▲	Desnivel bajada	100 m
Dificultad en el desplazamiento	1	▲	LONGITUD RUTA	57,2 km
Cantidad de esfuerzo necesario	2	▲	HORARIO*	14 h

* 2 jornadas de 7 horas cada una

● población ● punto de interés

Villanueva de la Serena (Badajoz)

- Estación de Campo Lugar
- Estación de Santa Elena
- Puerto Santa Elena
- Puerto río Guadiana
- Puerto Carganillas

Logrosán (Cáceres)

- Estación de Zorita-Lavadero
- Madrigalejos
- Estación de Madrigalejos
- Área de descanso

0 5 10 15 20 25 30 35 40 45 50 55 60 65 70 75 80 85 90 95 100

0 100 200 300 400 500 m

CAMINO NATURAL
**VÍA VERDE
VEGAS DEL
GUADIANA**

- Inicio del camino
- Final del camino
- Área de descanso
- Estación de tren
- Cruce
- Paso
- Pasarela
- Puente
- Otros puntos de interés