

Panorámica desde el área recreativa



Ganado vacuno en los alrededores del camino



Iglesia de San Pedro Apóstol, en Berruy - Salinero

Los valores que se están implantando en la sociedad actual, demandan cada vez más su uso y recuperación, no sólo para su aprovechamiento como áreas de esparcimiento al aire libre, también son importantes para la conservación de la biodiversidad, pues actúan como corredores biológicos que conectan espacios naturales de gran valor y poblaciones aisladas de especies amenazadas o en grave peligro de extinción.

Una vez sobrepasado el arroyo de Prado Casares se alcanza una dehesa de encinas en la que destacan grandes ejemplares centenarios y se pueden observar los tradicionales abrevaderos para el ganado y varias casetas de pastores. El camino prosigue mostrando al viajero unos singulares afloramientos de pizarra mientras se desciende hasta el cauce del estacional río Mediana, donde se aprecia la típica vegetación ribereña formada por sauces y fresnos.

- 6. Una vez sobrepasado el arroyo de Prado Casares se alcanza una dehesa de encinas en la que destacan grandes ejemplares centenarios y se pueden observar los tradicionales abrevaderos para el ganado y varias casetas de pastores. El camino prosigue mostrando al viajero unos singulares afloramientos de pizarra mientras se desciende hasta el cauce del estacional río Mediana, donde se aprecia la típica vegetación ribereña formada por sauces y fresnos.
- 7. En este último tramo se afrontan las mayores pendientes del camino, coronadas hacia el sureste por un muladar sobre el que los buitres vuelan constantemente en busca de alimento. El punto final del camino natural se encuentra en el acceso Noroeste a la localidad de Urraca-Miguel, donde se sitúa el último de los paneles interpretativos de la ruta. En esta población merece visitarse la iglesia de San Miguel Arcángel y refrescarse en el agua de su fuente.

CAÑADAS REALES: DE LA TRASHUMANCIA AL OCIO Y LA CONSERVACIÓN

Las Cañadas Reales son las vías pecuarias de mayor entidad, con una anchura de 90 varas castellanas (unos 75 metros). Antaño, miles de cabezas de ganado transitaban estas "autopistas naturales" con el propósito de aprovechar los pastos estacionales y buscar protección frente a los rigores del invierno. La progresiva desaparición del viejo oficio de la trashumancia ha puesto en peligro el rico legado natural y cultural asociado a estos caminos.

- 4. En el interior de su casco urbano merece la pena visitar la iglesia de San Pedro Apóstol, que conserva restos románico-mudéjares y cuyo campanario está constituido por la antigua atalaya defensiva de Berruy. También se puede visitar, a las afueras del pueblo, el Dolmen del Prado de las Cruces, así como otros trece dólmenes que permanecen sin excavar, con los que compone un cementerio megalítico declarado Bien de Interés Cultural. Una vez abandonado Berruy, la ruta continúa cruzando la carretera AV-500 por una pasarela peatonal, desde donde comienza una bajada de cuatro kilómetros hasta el arroyo de Prado Casares.
- 5. A partir de este punto el paisaje se va transformando en un páramo salpicado de encinas, donde es frecuente la presencia de rebaños de ovejas y se puede disfrutar del vuelo de numerosas rapaces, así como de la presencia de pequeños passeriformes, como la collalba rubia y la cogujada. A la altura del kilómetro nueve, aparecen los perfiles de las Sierras de la Cuesta y del Malagón, situados a izquierda y derecha respectivamente.

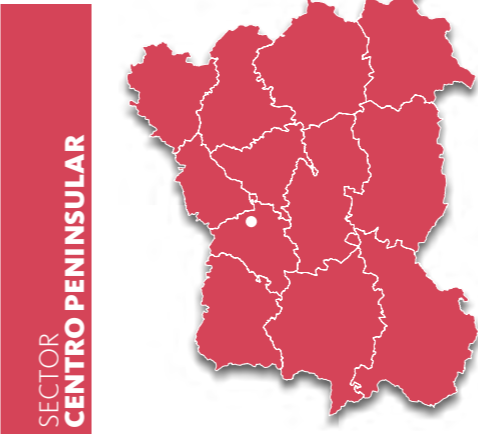
- 3. Alcanzado el kilómetro cuatro, un suave descenso de dos kilómetros conduce al visitante hacia el cercano pueblo de Berruy-Salinero. En este tramo suele observarse el vuelo circular de los buitres leonados. Los cruces de varios caminos anuncian la proximidad de esta localidad a la que se accede por una calleja que desemboca en la plaza de la fuente, siendo éste uno de los dos únicos puntos de abastecimiento de agua en la ruta.



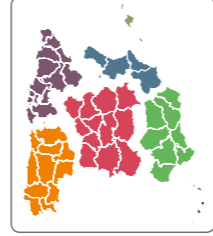
UNA CAÑADA HACIA EL PÁRAMO

El trazado de este camino natural corresponde a un tramo de la Cañada Real Soriana Occidental, antigua vía pecuaria e importante corredor ecológico. La ruta comienza a las afueras de Ávila y continúa durante unos catorce kilómetros en dirección este hacia la localidad de Urraca - Miguel.

Declarada Patrimonio de la Humanidad, Ávila fue una de las principales ciudades castellanas del Medioevo, gracias al comercio y la pujante industria textil que se desarrolló en torno a la lana. Miles de cabezas de ovejas merinas atravesaban entonces sus murallas siguiendo el trazado de las numerosas vías pecuarias, muchas de las cuales son espacios protegidos en la actualidad.



SECTOR CENTRO PENINSULAR



Desde 1993 el Programa de Caminos Naturales del Ministerio de Agricultura y Pesca, Alimentación y Medio Ambiente, tiene como objetivo la recuperación de antiguas infraestructuras que han caído en desuso: líneas de ferrocarril, vías pecuarias o caminos tradicionales, para el uso y disfrute del ciudadano.

Estas rutas nos acercan al medio rural para descubrir la biodiversidad y belleza de nuestro valioso patrimonio natural, y conocer los pueblos, monumentos, tradiciones y gentes que componen el singular paisaje cultural de nuestro territorio.

Te invitamos a recorrerlos y te ofrecemos las claves para disfrutar de este viaje. En este folleto encontrarás una breve descripción del Camino Natural de Campo Azálvaro y la cartografía necesaria para realizar el recorrido, junto con recomendaciones para aprovechar al máximo esta experiencia. Sólo te pedimos una cosa: no olvides dejarlo todo como lo encontraste. La conservación de estos caminos es también tu responsabilidad.

TELÉFONOS DE INTERÉS:

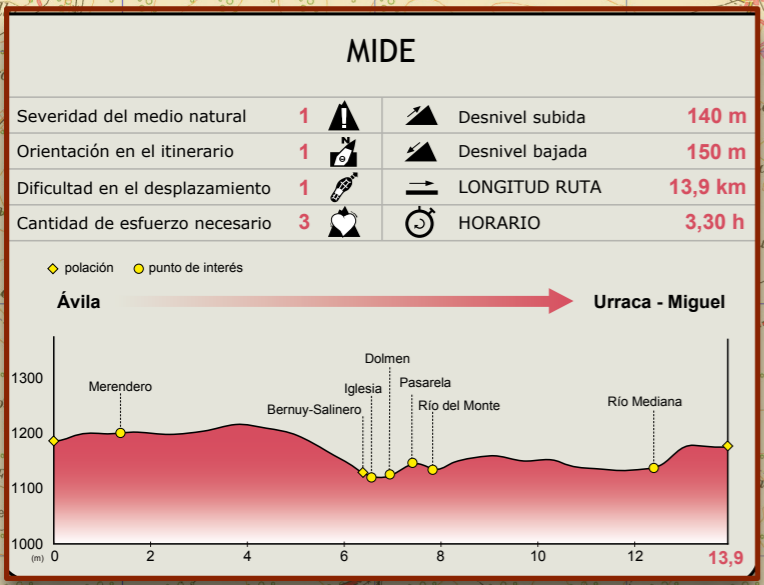
- Ayuntamiento de Ávila:

920 35 40 00

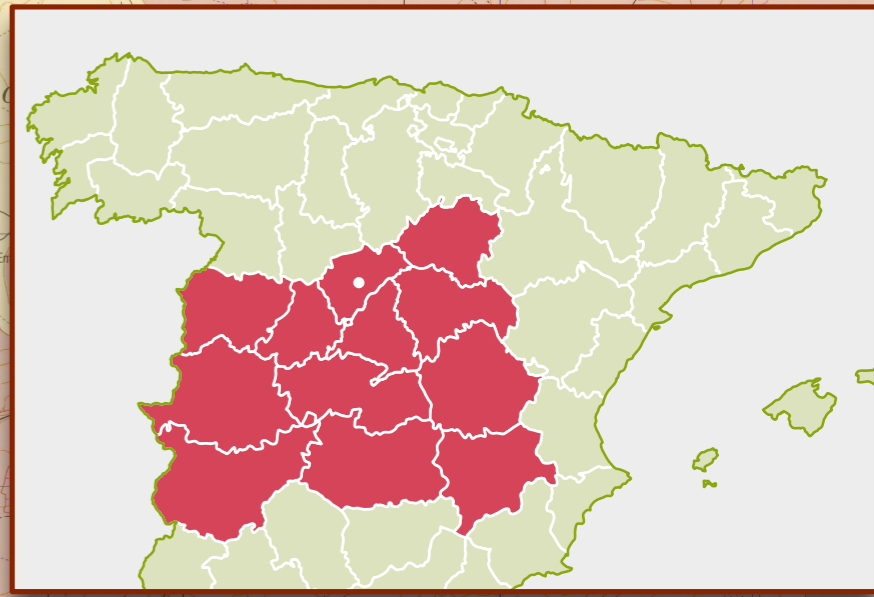
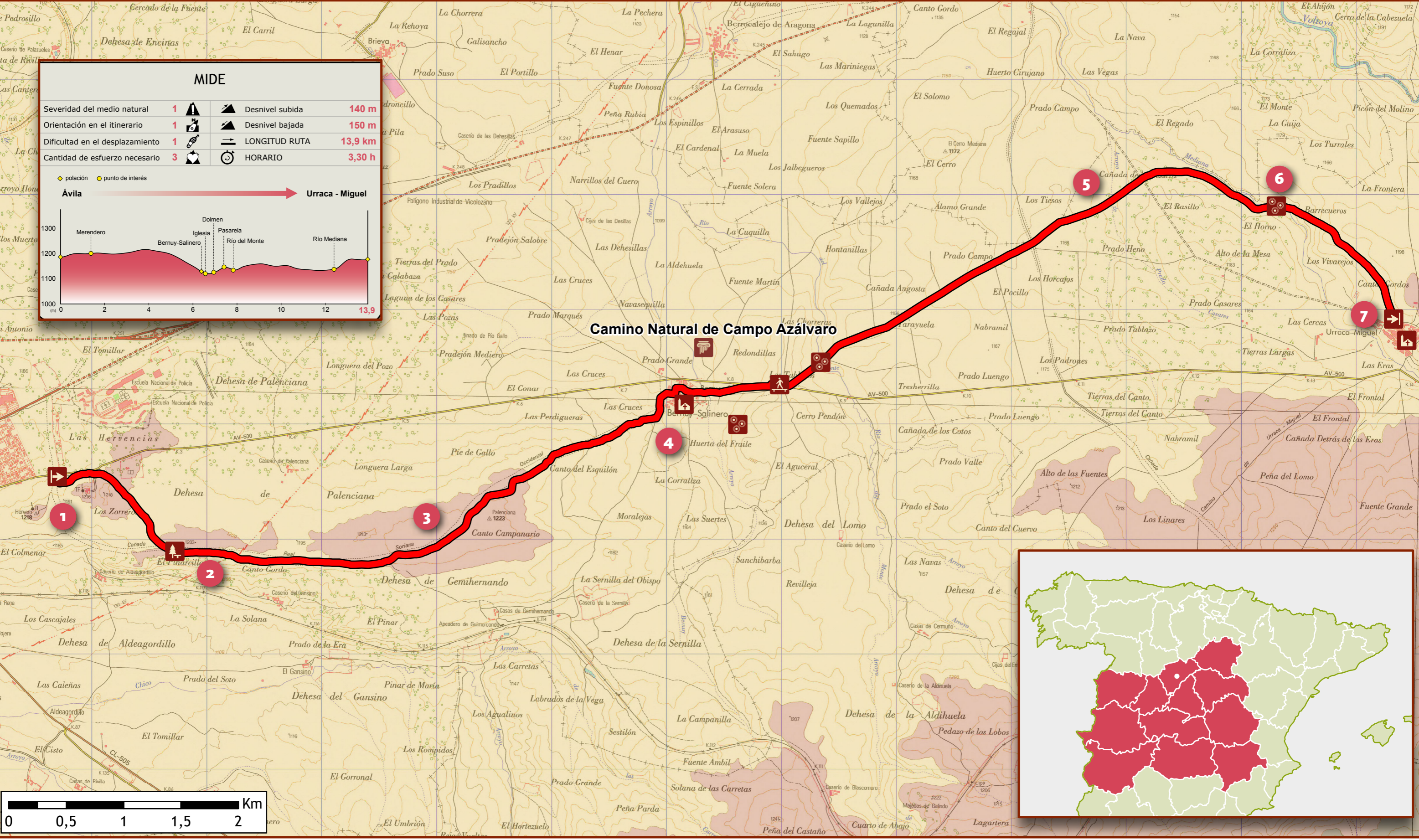
CAMINO NATURAL CAMPO AZÁLVARO

SECTOR CENTRO PENINSULAR CAMINO NATURAL CAMPO AZÁLVARO

- 1. La ruta comienza a las afueras de la capital, muy cerca de la carretera que comunica Ávila con El Espinar (AV-500), a la altura del punto kilométrico dos y junto a las últimas casas de la urbanización "Las Hervencias". A pocos metros del inicio del camino, un panel informativo muestra una descripción de la ruta, su recorrido, las distancias y los puntos más sobresalientes del recorrido.
- 2. El camino toma dirección Suroeste y, tras una señal de tránsito de bicicletas, continúa por una suave pendiente ascendente que se adentra en un encinar. Más adelante, se alcanza una terraza natural desde donde se pueden contemplar las dehesas de Aldeagordillo y del Gansino, frente a un magnífico encinar adhesado. Aquí es posible hacer un alto en un área recreativa para luego seguir descendiendo hacia un paisaje de berrocales, grandes tolmos de granito, donde el encinar se abre y da paso a un paisaje de matorral formado por cantueso, retama y escoba, en uno de los tramos más llanos del camino.



Camino Natural de Campo Azálvaro



SECTOR
CENTRO PENINSULAR



CAMINO NATURAL **CAMPO AZÁLVARO**

- Inicio del camino
- final del camino
- Área de descanso
- Edificio religioso
- Pasarela
- Otros puntos de interés
- Yacimiento