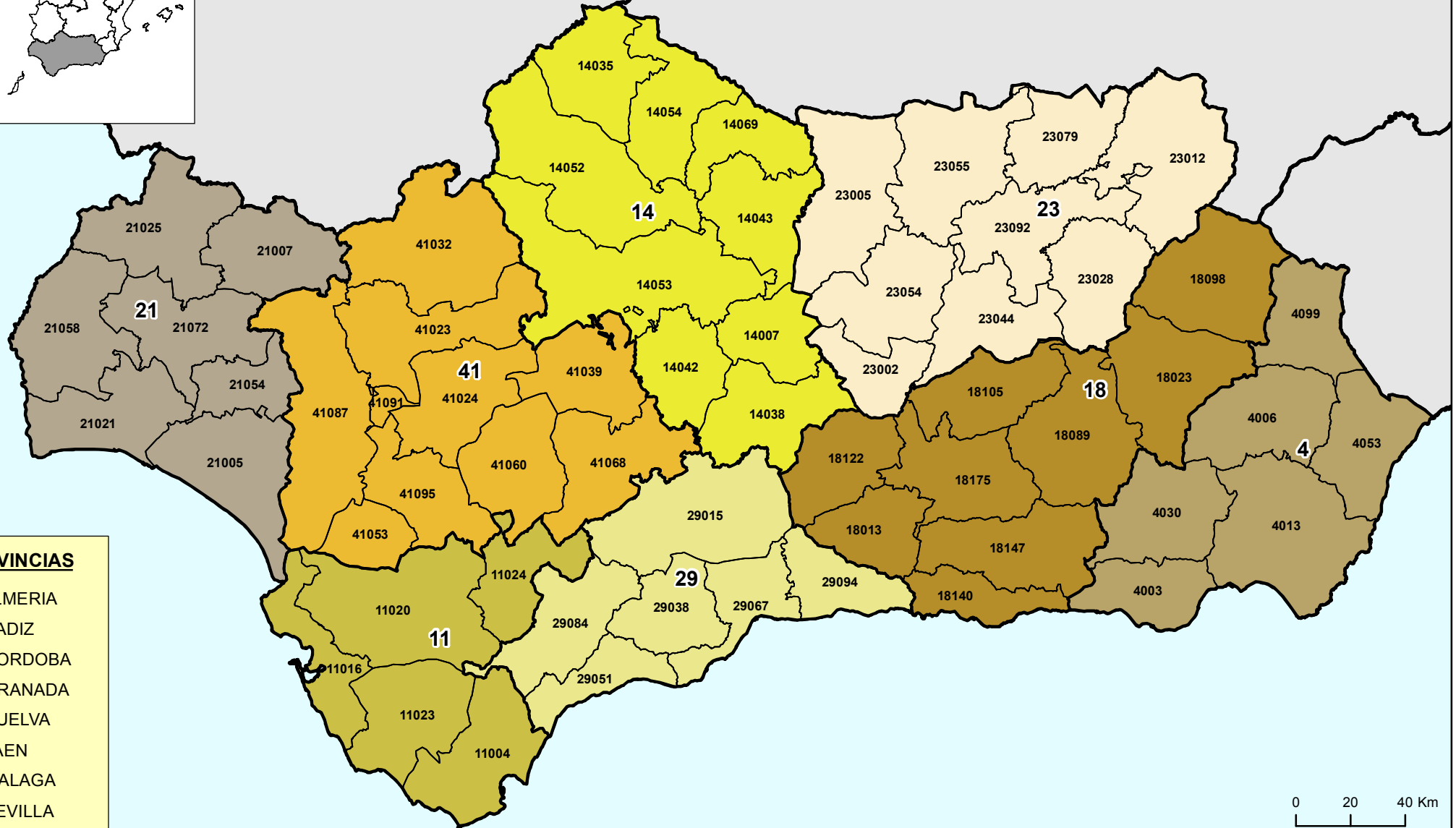
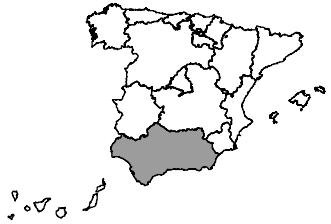


Mayo 2022



**1. ANDALUCIA**  
**SPAIN**



**PROVINCIAS**

- 4. ALMERIA
- 11. CADIZ
- 14. CORDOBA
- 18. GRANADA
- 21. HUELVA
- 23. JAEN
- 29. MALAGA
- 41. SEVILLA

CCAA: 01. ANDALUCÍA; Provincia: 04 ALMERÍA

id comarca	COMARCA	Cod ine mun	MUNICIPIO
04003	PONIENTE	04003	Adra
		04029	Berja
		04038	Dalías
		04041	Enix
		04043	Felix
		04079	Roquetas de Mar
		04102	Vícar
		04902	Ejido, El
		04903	Mojonera, La
		04904	Balanegra
04006	ALTO ALMANZORA	04004	Albánchez
		04006	Albox
		04008	Alcóntar
		04017	Arboleas
		04018	Armuña de Almanzora
		04019	Bacares
		04021	Bayarque
		04031	Cantoria
		04034	Cóbdar
		04036	Chercos
		04044	Fines
		04056	Laroya
		04058	Líjar
		04061	Lúcar
		04062	Macael
		04069	Olula del Río
		04070	Oria
		04072	Partaloa
		04076	Purchena
		04083	Serón
04084	Sierro		
04085	Somontín		
04087	Sufí		
04089	Taberno		
04092	Tíjola		
04096	Urrácal		
04013	BAJO ANDARAX/CAMPO DE TABERNA	04009	Alcudia de Monteagud
		04013	Almería
		04024	Benahadux
		04026	Benitagla
		04027	Benizalón
		04032	Carboneras
		04033	Castro de Filabres
		04047	Gádor
		04052	Huércal de Almería
		04060	Lucainena de las Torres
		04066	Níjar
		04068	Olula de Castro
		04074	Pechina
		04078	Rioja
04081	Santa Fe de Mondújar		

		04082	Senés
		04086	Sorbas
		04088	Tabernas
		04090	Tahal
		04094	Turrillas
		04095	Uleila del Campo
		04097	Velefique
		04101	Viator
04030	RIO ANDARAX/RIO NACIMIENTO	04001	Abla
		04002	Abrucena
		04005	Alboloduy
		04007	Alcolea
		04010	Alhabia
		04011	Alhama de Almería
		04012	Alicún
		04014	Almócita
		04015	Alsodux
		04020	Bayárcal
		04023	Beires
		04028	Bentarique
		04030	Canjáyar
		04045	Fiñana
		04046	Fondón
		04050	Gérgal
		04051	Huécija
		04054	Illar
		04055	Instinción
		04057	Láujar de Andarax
		04065	Nacimiento
		04067	Ohanes
		04071	Padules
		04073	Paterna del Río
		04077	Rágol
		04080	Santa Cruz de Marchena
04091	Terque		
04901	Tres Villas, Las		
04053	COSTA LEVANTE/BAJO ALMANZORA	04016	Antas
		04022	Bédar
		04035	Cuevas del Almanzora
		04048	Gallardos, Los
		04049	Garrucha
		04053	Huércal-Overa
		04059	Lubrín
		04064	Mojácar
		04075	Pulpí
		04093	Turre
		04100	Vera
04099	HOYAS-ALTIPLANICIE	04103	Zurgena
		04037	Chirivel
		04063	María
		04098	Vélez-Blanco
		04099	Vélez-Rubio

CCAA: 01. ANDALUCÍA; Provincia: 11 CÁDIZ

id comarca	COMARCA	Cod ine mun	MUNICIPIO
11004	CAMPO DE GIBRALTAR	11004	Algeciras
		11008	Barrios, Los
		11013	Castellar de la Frontera
		11021	Jimena de la Frontera
		11022	Línea de la Concepción, La
		11903	San Martín del Tesorillo
		11033	San Roque
		11035	Tarifa
11016	LITORAL	11012	Cádiz
		11014	Conil de la Frontera
		11015	Chiclana de la Frontera
		11016	Chipiona
		11027	Puerto de Santa María, El
		11028	Puerto Real
		11030	Rota
		11031	San Fernando
		11032	Sanlúcar de Barrameda
11020	CAMPIÑA	11003	Algar
		11006	Arcos de la Frontera
		11010	Bornos
		11017	Espera
		11020	Jerez de la Frontera
		11037	Trebujena
		11041	Villamartín
		11902	San José del Valle
11023	LA JANDA	11001	Alcalá de los Gazules
		11007	Barbate
		11023	Medina Sidonia
		11025	Paterna de Rivera
		11039	Vejer de la Frontera
		11901	Benalup-Casas Viejas
11024	SIERRA DE CÁDIZ	11002	Alcalá del Valle
		11005	Algodonales
		11009	Benaocaz
		11011	Bosque, El
		11018	Gastor, El
		11019	Grazalema
		11024	Olvera
		11026	Prado del Rey
		11029	Puerto Serrano
		11034	Setenil de las Bodegas
		11036	Torre Alháuquime
		11038	Ubrique
		11040	Villaluenga del Rosario
11042	Zahara		

CCAA: 01. ANDALUCÍA; Provincia: 14 CÓRDOBA

id comarca	COMARCA	Cod ine mun	MUNICIPIO
14007	BAENA, GUADAJEZ Y CAMPIÑA ESTE	14007	Baena
		14019	Castro del Río
		14022	Doña Mencía
		14025	Espejo
		14039	Luque
		14046	Nueva Carteya
		14063	Valenzuela
		14075	Zuheros
14035	HINOJOSA DEL DUQUE (PEDROCHES II )	14008	Belalcázar
		14028	Fuente la Lancha
		14035	Hinojosa del Duque
		14070	Villanueva del Duque
		14072	Villaralto
		14074	Viso, El
14038	LUCENA (SUBBÉTICA)	14004	Almedinilla
		14010	Benamejé
		14013	Cabra
		14015	Carcabuey
		14024	Encinas Reales
		14031	Fuente-Tójar
		14037	Iznájar
		14038	Lucena
		14048	Palenciana
		14055	Priego de Córdoba
		14058	Rute
14042	MONTILLA (CAMPIÑA SUR)	14002	Aguilar de la Frontera
		14027	Fernán-Núñez
		14902	Guijarrosa, La
		14040	Montalbán de Córdoba
		14041	Montemayor
		14042	Montilla
		14044	Monturque
		14045	Moriles
		14056	Puente Genil
		14057	Rambla, La
		14059	San Sebastián de los Ballesteros
		14060	Santaella
14043	MONTORO (ALTO GUADALQUIVIR)	14001	Adamuz
		14012	Bujalance
		14014	Cañete de las Torres
		14018	Carpio, El
		14043	Montoro
		14050	Pedro Abad
		14066	Villa del Río
		14067	Villafraña de Córdoba

14052	PEÑARROYA-PUEBLONUEVO (VALLE DEL GUADIATO)	14009	Belmez
		14011	Blázquez, Los
		14026	Espiel
		14029	Fuente Obejuna
		14032	Granjuela, La
		14047	Obejo
		14052	Peñarroya-Pueblonuevo
		14064	Valsequillo
		14068	Villaharta
		14071	Villanueva del Rey
		14073	Villaviciosa de Córdoba
14053	POSADAS (VEGA DEL GUADALQUIVIR)	14005	Almodóvar del Río
		14017	Carlota, La
		14021	Córdoba
		14901	Fuente Carreteros
		14030	Fuente Palmera
		14033	Guadalcázar
		14036	Hornachuelos
		14049	Palma del Río
		14053	Posadas
14054	POZOBLANCO (PEDROCHES I )	14003	Alcaracejos
		14006	Añora
		14023	Dos Torres
		14034	Guijo, El
		14051	Pedroche
		14054	Pozoblanco
		14061	Santa Eufemia
		14062	Torrecampo
14069	VILLANUEVA DE CÓRDOBA (PEDROCHES III)	14016	Cardeña
		14020	Conquista
		14069	Villanueva de Córdoba

CCAA: 01. ANDALUCÍA; Provincia: 18 GRANADA

id comarca	COMARCA	Cod ine mun	MUNICIPIO
18013	ALHAMA DE GRANADA (ALHAMA/TEMPLE)	18001	Agrón
		18013	Alhama de Granada
		18020	Arenas del Rey
		18034	Cacín
		18061	Chimeneas
		18072	Escúzar
		18077	Fornes
		18106	Játar
		18107	Jayena
		18126	Malahá, La
		18174	Santa Cruz del Comercio
		18185	Ventas de Huelma
18192	Zafarraya		
18023	BAZA (ALTIPLANICIE SUR)	18023	Baza
		18029	Benamaurel
		18039	Caniles
		18053	Cortes de Baza
		18056	Cúllar
		18078	Freila
		18194	Zújar
		18912	Cuevas del Campo
18089	GUADIX (HOYA-ALTIPLANICIE DE GUADIX)	18005	Albuñán
		18010	Aldeire
		18015	Alicún de Ortega
		18018	Alquife
		18025	Beas de Guadix
		18027	Benalúa
		18049	Cogollos de Guadix
		18054	Cortes y Graena
		18063	Darro
		18064	Dehesas de Guadix
		18067	Diezma
		18069	Dólar
		18074	Ferreira
		18076	Fonelas
		18085	Gor
		18086	Gorafe
		18089	Guadix
		18096	Huélago
		18097	Huéneja
		18108	Jerez del Marquesado
		18114	Calahorra, La
		18117	Lanteira
		18123	Lugros
		18128	Marchal
		18154	Peza, La
		18161	Polícar
18167	Purullena		
18187	Villanueva de las Torres		
18907	Valle del Zalabí		



18098	HUESCAR (ALTIPLANICIE NORTE)	18045	Castilléjar
		18046	Castril
		18082	Galera
		18098	Huéscar
		18146	Orce
		18164	Puebla de Don Fadrique
18105	IZNALLOZ (MONTES ORIENTALES)	18002	Alamedilla
		18028	Benalúa de las Villas
		18038	Campotéjar
		18051	Colomera
		18065	Dehesas Viejas
		18066	Deifontes
		18083	Gobernador
		18088	Guadahortuna
		18105	Iznalloz
		18136	Montejícar
		18137	Montillana
		18152	Pedro Martínez
		18159	Piñar
		18178	Torre-Cardela
		18909	Morelábor
18915	Domingo Pérez de Granada		
18122	LOJA (VEGA/MONTES OCC.)	18012	Algarinejo
		18100	Huétor Tájar
		18102	Illora
		18122	Loja
		18135	Montefrío
		18138	Moraleda de Zafayona
		18171	Salar
		18188	Villanueva Mesía
		18913	Zagra
18140	MOTRIL (COSTA DE GRANADA)	18006	Albuñol
		18017	Almuñécar
		18093	Gualchos
		18103	Itrabo
		18109	Jete
		18120	Lentegí
		18124	Lújar
		18133	Molvízar
		18140	Motril
		18148	Otívar
		18162	Polopos
		18170	Rubite
		18173	Salobreña
		18177	Sorvilán
		18916	Torrenueva Costa
18184	Vélez de Benaudalla		
18906	Guajares, Los		

18147	ORGIVA (ALPUJARRA/VALLE DE LECRIN)	18004	Albondón
		18007	Albuñuelas
		18016	Almegíjar
		18030	Bérchules
		18032	Bubión
		18033	Busquístar
		18035	Cádiar
		18040	Cáñar
		18042	Capileira
		18043	Carataunas
		18044	Cástaras
		18071	Dúrcal
		18112	Juñiles
		18116	Lanjarón
		18119	Lecrín
		18121	Lobras
		18141	Murtas
		18143	Nigüelas
		18147	Órgiva
		18150	Padul
		18151	Pampaneira
		18163	Pórtugos
		18176	Soportújar
		18179	Torvizcón
		18180	Trevélez
		18181	Turón
		18182	Ugíjar
		18183	Válor
		18901	Taha, La
		18902	Valle, El
		18903	Nevada
		18904	Alpujarra de la Sierra
18908	Villamena		
18910	Pinar, El		

18175	SANTA FE (VEGA DE GRANADA)	18003	Albolote
		18011	Alfacar
		18014	Alhendín
		18021	Armillá
		18022	Atarfe
		18024	Beas de Granada
		18036	Cájar
		18037	Calicasas
		18047	Cenes de la Vega
		18048	Cijuela
		18050	Cogollos de la Vega
		18057	Cúllar Vega
		18059	Chauchina
		18062	Churriana de la Vega
		18068	Dílar
		18070	Dúdar
		18079	Fuente Vaqueros
		18084	Gójar
		18087	Granada
		18094	Güejar Sierra
		18095	Güevéjar
		18099	Huétor de Santillán
		18101	Huétor Vega
		18111	Jun
		18115	Láchar
		18127	Maracena
		18132	Moclín
		18134	Monachil
		18144	Nívar
		18145	Ogíjares
		18149	Villa de Otura
		18153	Peligros
		18157	Pinos Genil
		18158	Pinos Puente
		18165	Pulianas
		18168	Quéntar
		18175	Santa Fe
		18189	Víznar
		18193	Zubia, La
		18905	Gabias, Las
18911	Vegas del Genil		
18914	Valderrubio		

CCAA: 01. ANDALUCÍA; Provincia: 21 HUELVA

id comarca	COMARCA	Cod ine mun	MUNICIPIO
21005	ALMONTE (ENTORNO DE DOÑANA)	21005	Almonte
		21013	Bollullos Par del Condado
		21014	Bonares
		21040	Hinojos
		21046	Lucena del Puerto
		21050	Moguer
		21055	Palos de la Frontera
		21061	Rociana del Condado
21007	ARACENA (SIERRA ORIENTAL)	21001	Alájar
		21007	Aracena
		21009	Arroyomolinos de León
		21016	Cala
		21019	Campofrío
		21020	Cañaveral de León
		21022	Castaño del Robledo
		21024	Corteconcepción
		21026	Cortelazor
		21033	Fuenteheridos
		21034	Galaroza
		21036	Granada de Río-Tinto, La
		21038	Higuera de la Sierra
		21039	Hinojales
		21045	Linares de la Sierra
		21048	Marines, Los
		21059	Puerto Moral
		21067	Santa Ana la Real
21069	Santa Olalla del Cala		
21071	Valdelarco		
21079	Zufre		
21021	CARTAYA (COSTA OCCIDENTAL)	21002	Aljaraque
		21010	Ayamonte
		21021	Cartaya
		21035	Gibraleón
		21041	Huelva
		21042	Isla Cristina
		21044	Lepe
		21060	Punta Umbría
		21063	San Bartolomé de la Torre
		21064	San Juan del Puerto
		21070	Trigueros
21073	Villablanca		
21025	CORTEGANA (SIERRA OCCIDENTAL)	21004	Almonaster la Real
		21008	Aroche
		21025	Cortegana
		21027	Cumbres de Enmedio
		21028	Cumbres de San Bartolomé
		21029	Cumbres Mayores
		21031	Encinasola
		21043	Jabugo
21051	Nava, La		
21062	Rosal de la Frontera		

21054	LA PALMA DEL CONDADO (CONDADO DE HUELVA)	21030	Chucena
		21032	Escacena del Campo
		21047	Manzanilla
		21053	Niebla
		21054	Palma del Condado, La
		21056	Paterna del Campo
		21074	Villalba del Alcor
		21077	Villarrasa
21058	PUEBLA DE GUZMAN (ANDEVALO OCCIDENTAL)	21003	Almendro, El
		21006	Alosno
		21015	Cabezas Rubias
		21037	Granado, El
		21057	Paymogo
		21058	Puebla de Guzmán
		21065	Sanlúcar de Guadiana
		21066	San Silvestre de Guzmán
		21068	Santa Bárbara de Casa
		21076	Villanueva de los Castillejos
21072	VALVERDE DEL CAMINO (ANDEVALO ORIENTAL)	21011	Beas
		21012	Berrocal
		21017	Calañas
		21018	Campillo, El
		21023	Cerro de Andévalo, El
		21049	Minas de Riotinto
		21052	Nerva
		21072	Valverde del Camino
		21075	Villanueva de las Cruces
		21078	Zalamea la Real
		21902	Zarza-Perrunal, La

CCAA: 01. ANDALUCÍA; Provincia: 23 JAEN

id comarca	COMARCA	Cod ine mun	MUNICIPIO
23002	ALCALA LA REAL ((MONTES OCCIDENTALES))	23002	Alcalá la Real
		23003	Alcaudete
		23026	Castillo de Locubín
		23033	Frailes
		23093	Valdepeñas de Jaén
23005	ANDUJAR (SIERRA MORENA/CAMPIÑA JAEN)	23005	Andújar
		23006	Arjona
		23007	Arjonilla
		23031	Escañuela
		23032	Espelúy
		23040	Lahiguera
		23056	Lopera
		23059	Marmolejo
		23069	Porcuna
		23096	Villanueva de la Reina
23012	BEAS DE SEGURA (SIERRA SEGURA)	23012	Beas de Segura
		23016	Benatae
		23037	Génave
		23043	Hornos
		23065	Orcera
		23071	Puente de Génave
		23072	Puerta de Segura, La
		23081	Segura de la Sierra
		23082	Siles
		23091	Torres de Albánchez
		23097	Villanueva del Arzobispo
		23101	Villarodrigo
		23904	Santiago-Pontones
		23905	Arroyo del Ojanco
23028	CAZORLA (SIERRA DE CAZORLA)	23028	Cazorla
		23030	Chilluévar
		23042	Hinojares
		23045	Huesa
		23047	Iruela, La
		23066	Peal de Becerro
		23070	Pozo Alcón
		23073	Quesada
23044	HUELMA (SIERRA MÁGINA)	23001	Albanchez de Mágina
		23015	Bélmez de la Moraleda
		23017	Cabra del Santo Cristo
		23018	Cambil
		23019	Campillo de Arenas
		23044	Huelma
		23052	Jimena
		23054	Larva
		23058	Mancha Real
		23064	Noalejo
		23067	Pegalajar

		23090	Torres
		23901	Cárcheles
		23902	Bedmar y Garciez
23054	JAEN (CAMPIÑA DE JAEN)	23027	Cazalilla
		23034	Fuensanta de Martos
		23035	Fuerte del Rey
		23038	Guardia de Jaén, La
		23041	Higuera de Calatrava
		23050	Jaén
		23051	Jamilena
		23060	Martos
		23061	Mengíbar
		23077	Santiago de Calatrava
		23086	Torredelcampo
		23087	Torredonjimeno
		23099	Villares, Los
		23903	Villatorres
23055	LINARES (SIERRA MORENA/CAMPIÑA JAEN)	23004	Aldeaquemada
		23008	Arquillos
		23010	Bailén
		23011	Baños de la Encina
		23021	Carboneros
		23024	Carolina, La
		23039	Guarromán
		23049	Jabalquinto
		23055	Linares
		23076	Santa Elena
		23085	Torreblascopedro
23079	SANTIESTEBAN DEL PUERTO (EL CONDADO)	23025	Castellar
		23029	Chiclana de Segura
		23062	Montizón
		23063	Navas de San Juan
		23079	Santisteban del Puerto
		23084	Sorihuela del Guadalimar
23092	UBEDA (LA LOMA)	23009	Baeza
		23014	Begíjar
		23020	Canena
		23046	Ibros
		23048	Iznatoraf
		23053	Jódar
		23057	Lupión
		23074	Rus
		23075	Sabiote
		23088	Torreperogil
		23092	Úbeda
23095	Villacarrillo		

CCAA: 01. ANDALUCÍA; Provincia: 29 MÁLAGA

id comarca	COMARCA	Cod ine mun	MUNICIPIO
29015	ANTEQUERA (ANTEQUERA)	29001	Alameda
		29010	Almargen
		29015	Antequera
		29017	Archidona
		29018	Ardales
		29032	Campillos
		29035	Cañete la Real
		29047	Cuevas Bajas
		29049	Cuevas de San Marcos
		29055	Fuente de Piedra
		29059	Humilladero
		29072	Mollina
		29088	Sierra de Yeguas
		29089	Teba
		29093	Valle de Abdalajís
		29095	Villanueva de Algaidas
		29096	Villanueva del Rosario
		29097	Villanueva del Trabuco
29098	Villanueva de Tapia		
29902	Villanueva de la Concepción		
29038	CARTAMA (GUADAHORCE OCC.)	29007	Alhaurín de la Torre
		29008	Alhaurín el Grande
		29012	Álora
		29013	Alozaina
		29036	Carratraca
		29038	Cártama
		29040	Casarabonela
		29042	Coín
		29058	Guaro
		29073	Monda
		29080	Pizarra
		29090	Tolox
29100	Yunquera		
29051	ESTEPONA (COSTA DE MALAGA)	29023	Benahavís
		29041	Casares
		29051	Estepona
		29061	Istán
		29068	Manilva
		29069	Marbella
		29076	Ojén
29067	MALAGA (GUADAHORCE ORIENTAL)	29011	Almogía
		29025	Benalmádena
		29039	Casabermeja
		29043	Colmenar
		29054	Fuengirola
		29067	Málaga
		29070	Mijas
		29071	Moclinejo
		29082	Rincón de la Victoria
		29092	Totalán
29901	Torremolinos		



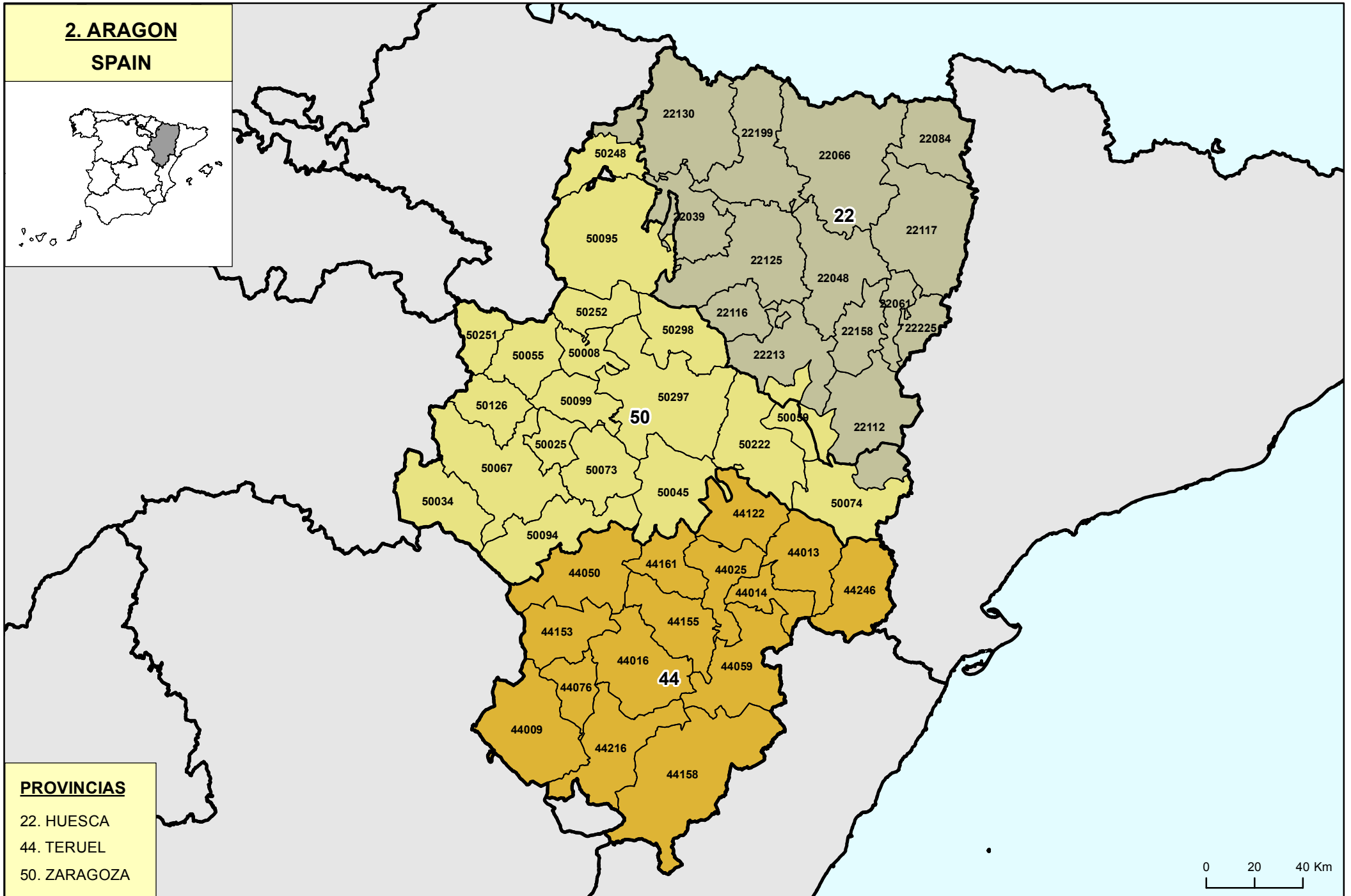
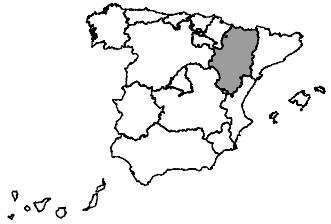
29084	RONDA (RONDA)	29006	Algatocín
		29014	Alpandeire
		29020	Arriate
		29021	Atajate
		29022	Benadalid
		29024	Benalauría
		29028	Benaoján
		29029	Benarrabá
		29031	Burgo, El
		29037	Cartajima
		29046	Cortes de la Frontera
		29048	Cuevas del Becerro
		29052	Faraján
		29056	Gaucín
		29057	Genalguacil
		29060	Igualeja
		29063	Jimera de Líbar
		29064	Jubrique
		29065	Júzcar
		29074	Montejaque
29077	Parauta		
29081	Pujerra		
29084	Ronda		
29903	Montecorto		
29904	Serrato		
29094	VELEZ-MALAGA (AXARQUÍA/COSTA DE MÁLAGA)	29002	Alcaucín
		29003	Alfarnate
		29004	Alfarnatejo
		29005	Algarrobo
		29009	Almáchar
		29016	Árchez
		29019	Arenas
		29026	Benamargosa
		29027	Benamocarra
		29030	Borge, El
		29033	Canillas de Aceituno
		29034	Canillas de Albaida
		29044	Comares
		29045	Cómpeta
		29050	Cútar
		29053	Frigiliana
		29062	Iznate
		29066	Macharaviaya
		29075	Nerja
		29079	Periana
		29083	Riogordo
		29085	Salares
		29086	Sayalonga
		29087	Sedella
29091	Torrox		
29094	Vélez-Málaga		
29099	Viñuela		

CCAA: 01. ANDALUCÍA; Provincia: 41 SEVILLA

id comarca	COMARCA	Cod ine mun	MUNICIPIO
41023	CANTILLANA (VEGA DE SEVILLA)	41005	Alcalá del Río
		41006	Alcolea del Río
		41007	Algaba, La
		41018	Brenes
		41019	Burguillos
		41023	Cantillana
		41027	Castilblanco de los Arroyos
		41049	Guillena
		41055	Lora del Río
		41074	Peñaflor
		41078	Puebla de los Infantes, La
		41081	Rinconada, La
		41092	Tocina
		41099	Villanueva del Río y Minas
41101	Villaverde del Río		
41024	CARMONA (LOS ARCORES)	41004	Alcalá de Guadaíra
		41022	Campana, La
		41024	Carmona
		41058	Mairena del Alcor
		41102	Viso del Alcor, El
41032	CAZALLA DE LA SIERRA (SIERRA NORTE)	41002	Alanís
		41009	Almadén de la Plata
		41032	Cazalla de la Sierra
		41033	Constantina
		41048	Guadalcanal
		41066	Navas de la Concepción, Las
		41073	Pedroso, El
		41080	Real de la Jara, El
41039	ECIJA (LA CAMPIÑA)	41039	Écija
		41042	Fuentes de Andalucía
		41056	Luisiana, La
		41061	Marinaleda
		41084	Rubio, El
		41901	Cañada Rosal
41053	LEBRIJA (LAS MARISMAS)	41020	Cabezas de San Juan, Las
		41053	Lebrija
		41903	Cuervo de Sevilla, El
41060	MARCHENA (SERRANÍA SUDOESTE)	41011	Arahal
		41035	Coripe
		41060	Marchena
		41065	Morón de la Frontera
		41071	Paradas
		41077	Puebla de Cazalla, La
		41001	Aguadulce
		41008	Algámitas
		41014	Badolatosa
		41026	Casariche
		41037	Corrales, Los
		41041	Estepa
		41046	Gilena


41068	OSUNA (CAMPIÑA/SIERRA SUR)	41050	Herrera
		41052	Lantejuela
		41054	Lora de Estepa
		41062	Martín de la Jara
		41068	Osuna
		41072	Pedrera
		41076	Pruna
		41082	Roda de Andalucía, La
		41090	Saucejo, El
		41100	Villanueva de San Juan
		41087	SANLUCAR LA MAYOR (PONIENTE DE SEVILLA)
41010	Almensilla		
41012	Aznalcázar		
41013	Aznalcóllar		
41015	Benacazón		
41016	Bollullos de la Mitación		
41017	Bormujos		
41021	Camas		
41025	Carrión de los Céspedes		
41028	Castilleja de Guzmán		
41029	Castilleja de la Cuesta		
41030	Castilleja del Campo		
41031	Castillo de las Guardas, El		
41034	Coria del Río		
41040	Espartinas		
41043	Garrobo, El		
41044	Gelves		
41045	Gerena		
41047	Gines		
41051	Huévar del Aljarafe		
41057	Madroño, El		
41059	Mairena del Aljarafe		
41067	Olivares		
41070	Palomares del Río		
41075	Pilas		
41079	Puebla del Río, La		
41083	Ronquillo, El		
41085	Salteras		
41086	San Juan de Aznalfarache		
41087	Sanlúcar la Mayor		
41089	Santiponce		
41093	Tomares		
41094	Umbrete		
41096	Valencina de la Concepción		
41097	Villamanrique de la Condesa		
41098	Villanueva del Ariscal		
41902	Isla Mayor		
41091	SEVILLA (DELEGACIÓN PROVINCIAL)	41091	Sevilla
41095	UTRERA (BAJO GUADALQUIVIR)	41036	Coronil, El
		41038	Dos Hermanas
		41063	Molares, Los
		41064	Montellano
		41069	Palacios y Villafranca, Los
		41904	Palmar de Troya, El
41095	Utrera		

**2. ARAGON**  
**SPAIN**



**PROVINCIAS**

- 22. HUESCA
- 44. TERUEL
- 50. ZARAGOZA



CCAA: 02. ARAGÓN; Provincia: 22 HUESCA

id comarca	COMARCA	Cod ine mun	MUNICIPIO
22039	AYERBE	22004	Agüero
		22039	Ayerbe
		22063	Biscarrués
		22149	Loarre
		22151	Loscorrales
		22905	Lupiñén-Ortilla
		22173	Peñas de Riglos, Las
		22904	Sotonera, La
		50185	Murillo de Gállego (Zaragoza)
		50238	Santa Eulalia de Gállego (Zaragoza)
22048	BARBASTRO	22001	Abiego
		22003	Adahuesca
		22024	Alquézar
		22041	Azara
		22042	Azlor
		22048	Barbastro
		22050	Barbuñales
		22055	Berbegal
		22058	Bierge
		22082	Castejón del Puente
		22088	Castillazuelo
		22090	Colungo
		22102	Estada
		22103	Estadilla
		22115	Grado, El
		22908	Hoz y Costean
		22128	Ilche
		22135	Laluenga
		22139	Laperdiguera
		22141	Lascellas-Ponzano
		22160	Naval
		22164	Olvena
		22174	Peralta de Alcofea
		22176	Peraltilla
		22186	Pozán de Vero
		22201	Salas Altas
22202	Salas Bajas		
22906	Santa María de Dulcis		
22235	Torres de Alcanadre		
22061	BINÉFAR	22040	Azanuy-Alins
		22061	Binéfar
		22099	Esplús
		22175	Peralta de Calasanz
		22205	San Esteban de Litera
22909	Vencillón		

22066	BOLTAÑA	22002	Abizanda
		22907	Aínsa-Sobrarbe
		22051	Bárcabo
		22057	Bielsa
		22066	Boltaña
		22069	Broto
		22107	Fanlo
		22109	Fiscal
		22113	Fueva, La
		22114	Gistaín
		22133	Labuerda
		22144	Laspuña
		22168	Palo
		22182	Plan
		22189	Puértolas
		22190	Pueyo de Araguás, El
		22207	San Juan de Plan
		22227	Tella-Sin
		22230	Torla-Ordessa
22084	CASTEJÓN DE SOS	22054	Benasque
		22062	Bisaurri
		22067	Bonansa
		22084	Castejón de Sos
		22095	Chía
		22143	Laspaules
		22157	Montanuy
		22200	Sahún
		22215	Seira
		22221	Sesué
		22249	Villanova
22112	FRAGA	22046	Ballobar
		22052	Belver de Cinca
		22077	Candasnos
		22094	Chalamera
		22112	Fraga
		22165	Ontiñena
		22167	Oso de Cinca
		22234	Torrente de Cinca
		22245	Velilla de Cinca
		22254	Zaidín
50165	Mequinzenza (Zaragoza)		
22116	GRAÑÉN	22012	Albero Bajo
		22013	Alberuela de Tubo
		22023	Almuniente
		22049	Barbués
		22116	Grañén
		22184	Poleñino
		22197	Robres
		22206	Sangarrén
		22218	Senés de Alcubierre
		22226	Tardienta
		22232	Torralba de Aragón
		22236	Torres de Barbués

22117	GRAUS	22035	Arén
		22053	Benabarre
		22246	Beranuy
		22074	Campo
		22080	Capella
		22087	Castigaleu
		22105	Estopiñán del Castillo
		22111	Foradada del Toscar
		22117	Graus
		22129	Isábena
		22142	Lascuarre
		22155	Monesma y Cajigar
		22177	Perarrúa
		22187	Puebla de Castro, La
		22188	Puente de Montañana
		22212	Santaliestra y San Quílez
		22214	Secastilla
		22223	Sopeira
		22229	Tolva
		22125	HUESCA
22243	Valle de Bardají		
22244	Valle de Lierp		
22247	Viacamp y Litera		
22011	Albero Alto		
22014	Alcalá de Gurrea		
22015	Alcalá del Obispo		
22019	Alerre		
22021	Almudévar		
22027	Angüés		
22029	Antillón		
22036	Argavieso		
22037	Arguis		
22047	Banastás		
22064	Blecua y Torres		
22081	Casbas de Huesca		
22096	Chimillas		
22119	Gurrea de Gállego		
22125	Huesca		
22126	Ibieca		
22127	Igriés		
22150	Loporzano		
22156	Monflorite-Lascasas		
22162	Novalés		
22163	Nueno		
22178	Pertusa		
22181	Piracés		
22195	Quicena		
22203	Salillas		
22220	Sesa		
22222	Siétamo		
22228	Tierz		
22239	Tramaced		
22248	Vicién		

22130	JACA	22006	Aisa
		22028	Ansó
		22032	Aragüés del Puerto
		22044	Bailo
		22068	Borau
		22076	Canal de Berdún
		22078	Canfranc
		22086	Castiello de Jaca
		22106	Fago
		22130	Jaca
		22131	Jasa
		22902	Puente la Reina de Jaca
		22208	Santa Cilia
		22209	Santa Cruz de la Serós
		22901	Valle de Hecho
		22250	Villanúa
		50035	Artieda (Zaragoza)
		50168	Mianos (Zaragoza)
50232	Salvatierra de Esca (Zaragoza)		
50245	Sigüés (Zaragoza)		
22158	MONZÓN	22007	Albalate de Cinca
		22017	Alcolea de Cinca
		22020	Alfántega
		22022	Almunia de San Juan
		22060	Binaced
		22110	Fonz
		22158	Monzón
		22193	Pueyo de Santa Cruz
22903	San Miguel del Cinca		
22199	SABIÑÁNIGO	22059	Biescas
		22072	Caldearenas
		22122	Hoz de Jaca
		22170	Panticosa
		22199	Sabiñánigo
		22204	Sallent de Gállego
		22252	Yebra de Basa
22253	Yésero		
22213	SARIÑENA	22008	Albalatillo
		22018	Alcubierre
		22079	Capdesaso
		22085	Castelflorite
		22124	Huerto
		22136	Lalueza
		22137	Lanaja
		22213	Sariñena
		22217	Sena
22251	Villanueva de Sigena		
22225	TAMARITE DE LITERA	22009	Albelda
		22016	Alcampell
		22025	Altorricón
		22043	Baélls
		22045	Baldellou
		22075	Camporrélls
		22089	Castillonroy
22225	Tamarite de Litera		



id comarca	COMARCA	Cod ine mun	MUNICIPIO
44009	ALBARRACÍN	44009	Albarracín
		44041	Bezas
		44045	Bronchales
		44052	Calomarde
		44109	Frías de Albarracín
		44117	Gea de Albarracín
		44119	Griegos
		44120	Guadalaviar
		44127	Jabaloyas
		44157	Monterde de Albarracín
		44159	Moscardón
		44163	Noguera de Albarracín
		44174	Orihuela del Tremedal
		44189	Pozondón
		44197	Ródenas
		44198	Royuela
		44199	Rubiales
		44204	Saldón
		44215	Terriente
		44217	Toril y Masegoso
44229	Torres de Albarracín		
44235	Tramacastilla		
44243	Valdecuena		
44249	Vallecillo, El		
44257	Villar del Cobo		
44013	ALCAÑIZ	44013	Alcañiz
		44038	Belmonte de San José
		44051	Calanda
		44061	Cañada de Verich, La
		44068	Castelserás
		44077	Cerollera, La
		44080	Codoñera, La
		44107	Foz-Calanda
		44221	Torrecilla de Alcañiz
		44230	Torrevelilla
		44241	Valdealgorfa
44014	ALCORISA	44004	Aguaviva
		44014	Alcorisa
		44040	Berge
		44118	Ginebrosa, La
		44145	Mas de las Matas
		44146	Mata de los Olmos, La
		44173	Olmos, Los
		44178	Parras de Castellote, Las
44212	Seno		

44016	ALFAMBRA	44001	Ababuj
		44005	Aguilar del Alfambra
		44016	Alfambra
		44020	Alpeñés
		44028	Argente
		44053	Camañas
		44055	Camarillas
		44062	Cañada Vellida
		44094	Cuevas Labradas
		44097	Escorihuela
		44111	Fuentes Calientes
		44115	Galve
		44130	Jorcas
		44136	Lidón
		44175	Orrios
		44177	Pancrudo
		44181	Peralejos
		44182	Perales del Alfambra
		44185	Pobo, El
		44195	Rillo
44266	Visiedo		
44025	ANDORRA	44006	Alacón
		44022	Alloza
		44025	Andorra
		44029	Ariño
		44087	Crivillén
		44096	Ejulve
		44100	Estercuel
		44116	Gargallo
44172	Oliete		
44050	CALAMOCHA	44023	Allueva
		44032	Bádenas
		44033	Báguena
		44035	Barrachina
		44036	Bea
		44039	Bello
		44047	Burbáguena
		44050	Calamocha
		44065	Castejón de Tornos
		44090	Cucalón
		44101	Ferreruela de Huerva
		44102	Fonfría
		44112	Fuentes Claras
		44132	Lagueruela
		44133	Lanzuela
		44138	Loscos
		44152	Monforte de Moyuela
		44164	Nogueras
		44168	Odón
		44207	San Martín del Río
		44208	Santa Cruz de Nogueras
		44219	Tornos
		44220	Torralba de los Sisonos
44227	Torre los Negros		
44222	Torrecilla del Rebollar		
44252	Villahermosa del Campo		

44059	CANTAVIEJA	44021	Allepuz
		44044	Bordón
		44059	Cantavieja
		44060	Cañada de Benatanduz
		44071	Castellote
		44088	Cuba, La
		44106	Fortanete
		44126	Iglesuela del Cid, La
		44149	Mirambel
		44150	Miravete de la Sierra
		44151	Molinos
		44183	Pitarque
		44236	Tronchón
		44260	Villarluengo
		44262	Villarroya de los Pinares
44076	CELLA	44003	Aguatón
		44007	Alba
		44018	Almohaja
		44076	Cella
		44209	Santa Eulalia
		44226	Torrelacárcel
		44228	Torremocha de Jiloca
44122	HÍJAR	44261	Villarquemado
		44008	Albalate del Arzobispo
		44031	Azaila
		44067	Castelnou
		44122	Híjar
		44129	Jatiel
		44191	Puebla de Híjar, La
		44205	Samper de Calanda
44153	MONREAL DEL CAMPO	44237	Urrea de Gaén
		44265	Vinaceite
		44034	Bañón
		44042	Blancas
		44046	Bueña
		44056	Caminreal
		44085	Cosa
		44153	Monreal del Campo
		44169	Ojos Negros
		44180	Peracense
		44190	Pozuel del Campo
		44200	Rubielos de la Cérída
		44213	Singra
44232	Torrijo del Campo		
44251	Villafranca del Campo		
44258	Villar del Salz		

44155	MONTALBÁN	44017	Aliaga
		44063	Cañizar del Olivar
		44066	Castel de Cabra
		44093	Cuevas de Almodén
		44099	Escucha
		44110	Fuenferrada
		44123	Hinojosa de Jarque
		44128	Jarque de la Val
		44144	Martín del Río
		44148	Mezquita de Jarque
		44155	Montalbán
		44176	Palomar de Arroyos
		44203	Salcedillo
		44211	Segura de los Baños
		44224	Torre de las Arcas
		44238	Utrillas
		44256	Villanueva del Rebollar de la Sierra
		44267	Vivel del Río Martín
		44268	Zoma, La
44158	MORA DE RUBIELOS	44002	Abejuela
		44010	Albentosa
		44012	Alcalá de la Selva
		44026	Arcos de las Salinas
		44048	Cabra de Mora
		44054	Camarena de la Sierra
		44070	Castellar, El
		44103	Formiche Alto
		44113	Fuentes de Rubielos
		44121	Gúdar
		44137	Linares de Mora
		44143	Manzanera
		44158	Mora de Rubielos
		44160	Mosqueruela
		44165	Nogueruelas
		44171	Olba
		44192	Puebla de Valverde, La
		44193	Puertomingalvo
		44201	Rubielos de Mora
		44206	San Agustín
44210	Sarrión		
44231	Torrijas		
44240	Valbona		
44244	Valdelinares		
44161	MUNIESA	44011	Alcaine
		44024	Anadón
		44043	Blesa
		44084	Cortes de Aragón
		44124	Hoz de la Vieja, La
		44125	Huesa del Común
		44131	Josa
		44142	Maicas
		44161	Muniesa
		44167	Obón
44184	Plou		

44216	TERUEL	44019	Alobras
		44064	Cascante del Río
		44074	Cedrillas
		44075	Celadas
		44082	Corbalán
		44089	Cubla
		44092	Cuervo, El
		44135	Libros
		44156	Monteagudo del Castillo
		44196	Riodeva
		44216	Teruel
		44218	Tormón
		44234	Tramacastiel
		44239	Valacloche
		44250	Veguillas de la Sierra
		44263	Villastar
		44264	Villel
44246	VALDERROBRES	44027	Arens de Lledó
		44037	Beceite
		44049	Calaceite
		44086	Cretas
		44105	Fórnoles
		44108	Fresneda, La
		44114	Fuentespalda
		44141	Lledó
		44147	Mazaleón
		44154	Monroyo
		44179	Peñarroya de Tastavins
		44187	Portellada, La
		44194	Ráfales
		44223	Torre de Arcas
		44225	Torre del Compte
		44245	Valdeltormo
		44246	Valderrobres
44247	Valjunquera		

id comarca	COMARCA	Cod ine mun	MUNICIPIO
50008	ALAGÓN	50008	Alagón
		50013	Alcalá de Ebro
		50043	Bárboles
		50053	Boquiñeni
		50064	Cabañas de Ebro
		50107	Figueruelas
		50118	Gallur
		50123	Grisén
		50132	Joyosa, La
		50147	Luceni
		50204	Pedrola
		50209	Pinseque
		50212	Pleitas
		50217	Pradilla de Ebro
		50223	Remolinos
		50247	Sobradiel
50025	ALMUNIA DE DOÑA GODINA (LA)	50024	Almonacid de la Sierra
		50025	Almunia de Doña Godina, La
		50026	Alpartir
		50068	Calatorao
		50093	Chodes
		50175	Morata de Jalón
		50225	Ricla
		50236	Santa Cruz de Grío
50034	ARIZA	50015	Alconchel de Ariza
		50020	Alhama de Aragón
		50034	Ariza
		50054	Bordalba
		50058	Bubierca
		50065	Cabolafuente
		50070	Calmarza
		50071	Campillo de Aragón
		50072	Carenas
		50076	Castejón de las Armas
		50081	Cetina
		50082	Cimballa
		50087	Contamina
		50096	Embid de Ariza
		50120	Godijos
		50125	Ibdes
		50129	Jaraba
		50172	Monreal de Ariza
		50173	Monterde
		50192	Nuévalos
50215	Pozuel de Ariza		
50246	Sisamón		
50259	Torrehermosa		

50045	BELCHITE	50021	Almochuel
		50023	Almonacid de la Cuba
		50039	Azuara
		50045	Belchite
		50085	Codo
		50114	Fuendetodos
		50133	Lagata
		50136	Lécera
		50139	Letux
		50171	Moneva
		50179	Moyuela
		50213	Plenas
		50218	Puebla de Albortón
		50233	Samper del Salz
		50275	Valmadrid
50055	BORJA	50003	Agón
		50006	Ainzón
		50010	Alberite de San Juan
		50011	Albeta
		50027	Ambel
		50052	Bisimbre
		50055	Borja
		50060	Bulbuenta
		50061	Bureta
		50111	Fréscano
		50113	Fuendejalón
		50153	Magallón
		50156	Maleján
		50160	Mallén
		50191	Novillas
50216	Pozuelo de Aragón		
50249	Tabuenca		
50250	Talamantes		
50059	BUJARALUZ	22083	Castejón de Monegros (Huesca)
		22172	Peñalba (Huesca)
		22242	Valfarta (Huesca)
		50022	Almolda, La
		50059	Bujaraloz
		50001	Abanto
		50009	Alarba
		50029	Aniñón
		50032	Arándiga
		50038	Ateca
		50046	Belmonte de Gracián
		50047	Berdejo
		50050	Bijuesca
		50067	Calatayud
		50075	Castejón de Alarba
		50079	Cervera de la Cañada
		50084	Clarés de Ribota
		50086	Codos
50110	Frasno, El		

50067	CALATAYUD	50116	Fuentes de Jiloca
		50155	Malanquilla
		50159	Maluenda
		50162	Mara
		50169	Miedes de Aragón
		50174	Montón
		50176	Morata de Jiloca
		50177	Morés
		50178	Moros
		50183	Munébrega
		50187	Nigüella
		50194	Olvés
		50196	Orera
		50201	Paracuellos de Jiloca
		50202	Paracuellos de la Ribera
		50229	Ruesca
		50241	Sabiñán
		50242	Sediles
		50253	Terrer
		50255	Tobed
		50257	Torralba de Ribota
		50260	Torrelapaja
		50263	Torrijo de la Cañada
		50277	Valtorres
		50279	Velilla de Jiloca
		50284	Villafeliche
		50286	Villalba de Perejil
		50287	Villalengua
		50293	Villarroya de la Sierra
		50282	Vilueña, La
50073	CARIÑENA	50004	Aguarón
		50005	Aguilón
		50007	Aladrén
		50018	Alfamén
		50073	Cariñena
		50088	Cosuenda
		50098	Encinacorba
		50143	Longares
		50167	Mezalocha
		50181	Muel
		50200	Paniza
		50264	Tosos
		50290	Villanueva de Huerva
		50295	Vistabella
50074	CASPE	50074	Caspe
		50092	Chiprana
		50102	Fabara
		50105	Fayón
		50152	Maella
		50189	Nonaspe

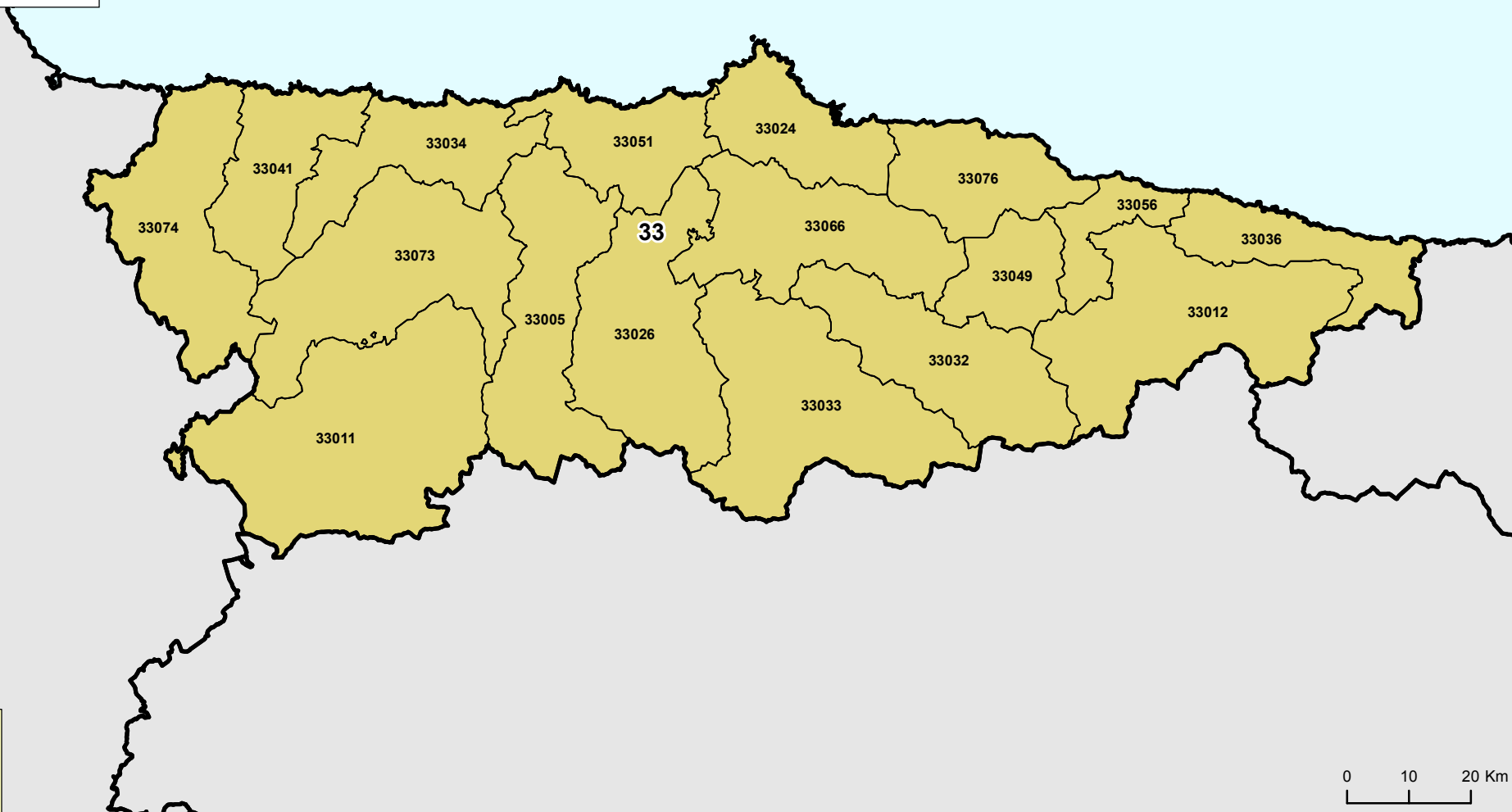


50094	DAROCA	50002	Acered
		50016	Aldehuela de Liestos
		50028	Anento
		50037	Atea
		50040	Badules
		50042	Balconchán
		50048	Berrueco
		50080	Cerveruela
		50090	Cubel
		50091	Cuerlas, Las
		50094	Daroca
		50108	Fombuena
		50117	Gallocanta
		50124	Herrera de los Navarros
		50134	Langa del Castillo
		50138	Lechón
		50149	Luesma
		50154	Mainar
		50161	Manchones
		50184	Murero
		50188	Nombrevilla
		50195	Orcajo
		50224	Retascón
		50227	Romanos
		50239	Santed
		50256	Torralba de los Frailes
		50258	Torralbilla
		50271	Used
		50274	Val de San Martín
		50273	Valdehorna
50283	Villadoz		
50289	Villanueva de Jiloca		
50291	Villar de los Navarros		
50292	Villarreal de Huerva		
50294	Villarroya del Campo		
50095	EJEA DE LOS CABALLEROS	50033	Ardisa
		50036	Asín
		50901	Biel
		50051	Biota
		50078	Castiliscar
		50095	Ejea de los Caballeros
		50100	Erla
		50109	Frago, El
		50135	Layana
		50148	Luesia
		50151	Luna
		50902	Marracos
		50197	Orés
		50205	Pedrosas, Las
		50207	Piedratajada
		50220	Puendeluna
		50230	Sádaba
		50244	Sierra de Luna
50267	Uncastillo		
50276	Valpalmas		

50099	ÉPILA	50044	Bardallur
		50099	Épila
		50146	Lucena de Jalón
		50150	Lumpiaque
		50182	Muela, La
		50211	Plasencia de Jalón
		50228	Rueda de Jalón
		50231	Salillas de Jalón
		50269	Urrea de Jalón
50126	ILLUECA	50031	Aranda de Moncayo
		50057	Brea de Aragón
		50069	Calcena
		50121	Gotor
		50126	Illueca
		50130	Jarque de Moncayo
		50166	Mesones de Isuela
		50198	Oseja
		50214	Pomer
		50221	Purujosa
		50243	Sestrica
		50254	Tierga
		50266	Trasobares
50222	QUINTO	50012	Alborge
		50019	Alforque
		50083	Cinco Olivas
		50101	Escatrón
		50119	Gelsa
		50170	Monegrillo
		50208	Pina de Ebro
		50222	Quinto
		50240	Sástago
		50278	Velilla de Ebro
		50296	Zaida, La
50248	SOS DEL REY CATÓLICO	50041	Bagüés
		50128	Isuerre
		50142	Lobera de Onsella
		50144	Longás
		50186	Navardún
		50210	Pintanos, Los
		50248	Sos del Rey Católico
		50268	Undués de Lerda
		50270	Urriés
50251	TARAZONA	50014	Alcalá de Moncayo
		50030	Añón de Moncayo
		50063	Buste, El
		50106	Fayos, Los
		50122	Grisel
		50140	Litago
		50141	Lituénigo
		50157	Malón
		50190	Novallas
		50234	San Martín de la Virgen de Moncayo
		50237	Santa Cruz de Moncayo

		50251	Tarazona
		50261	Torrellas
		50265	Trasmoz
		50280	Vera de Moncayo
		50281	Vierlas
50252	TAUSTE	50077	Castejón de Valdejasa
		50252	Tauste
50297	ZARAGOZA	50017	Alfajarín
		50056	Botorrita
		50062	Burgo de Ebro, El
		50066	Cadrete
		50089	Cuarte de Huerva
		50104	Farlete
		50115	Fuentes de Ebro
		50131	Jaulín
		50163	María de Huerva
		50164	Mediana de Aragón
		50180	Mozota
		50193	Nuez de Ebro
		50199	Osera de Ebro
		50203	Pastriz
		50219	Puebla de Alfindén, La
		50272	Utebo
		50285	Villafranca de Ebro
50903	Villamayor de Gállego		
50297	Zaragoza		
50298	ZUERA	50137	Leciñena
		50206	Perdiguera
		50235	San Mateo de Gállego
		50288	Villanueva de Gállego
		50298	Zuera

**3. ASTURIAS**  
**SPAIN**



**PROVINCIAS**  
33. ASTURIAS

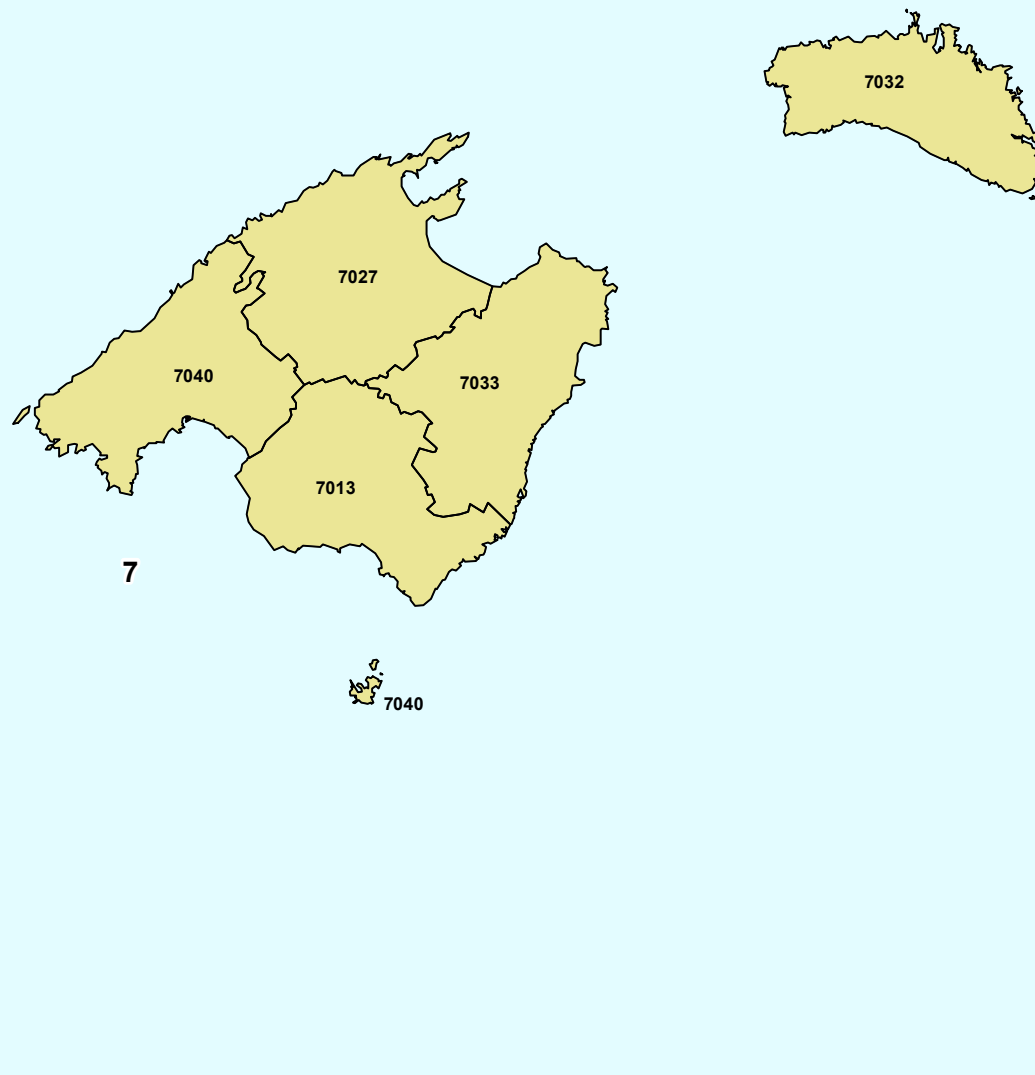
0 10 20 Km

id comarca	COMARCA	Cod ine mun	MUNICIPIO
33005	BELMONTE DE MIRANDA	33005	Belmonte de Miranda
		33059	Salas
		33068	Somiedo
33011	CANGAS DE NARCEA	33011	Cangas del Narcea
		33022	Degaña
		33028	Ibias
33012	CANGAS DE ONIS	33003	Amieva
		33008	Cabrales
		33012	Cangas de Onís
		33043	Onís
		33046	Peñamellera Alta
		33050	Ponga
33024	GIJON	33004	Avilés
		33014	Carreño
		33020	Corvera de Asturias
		33024	Gijón
		33025	Gozón
33026	GRADO	33026	Grado
		33052	Proaza
		33053	Quirós
		33054	Regueras, Las
		33064	Santo Adriano
		33072	Teverga
		33078	Yernes y Tameza
33032	LAVIANA	33015	Caso
		33031	Langreo
		33032	Laviana
		33060	San Martín del Rey Aurelio
		33067	Sobrescobio
33033	LENA	33002	Aller
		33033	Lena
		33037	Mieres
		33038	Morcín
		33057	Ribera de Arriba
		33058	Riosa
33034	LUARCA	33034	Valdés
		33077	Villayón
33036	LLANES	33036	Llanes
		33047	Peñamellera Baja
		33055	Ribadedeva
33041	NAVIA	33007	Boal
		33018	Coaña
		33023	Franco, El
		33029	Illano
		33041	Navia
33049	PILOÑA	33049	Piloña

33051	PRAVIA	33010	Candamo
		33016	Castrillón
		33021	Cudillero
		33030	Illas
		33039	Muros de Nalón
		33051	Pravia
		33069	Soto del Barco
33056	RIBADESELLA	33045	Parres
		33056	Ribadesella
33066	SIERO	33006	Bimenes
		33035	Llanera
		33040	Nava
		33042	Noreña
		33044	Oviedo
		33065	Sariego
		33066	Siero
33073	TINEO	33001	Allande
		33073	Tineo
33074	VEGADEO	33017	Castropol
		33027	Grandas de Salime
		33048	Pesoz
		33061	San Martín de Oscos
		33063	San Tirso de Abres
		33062	Santa Eulalia de Oscos
		33070	Tapia de Casariego
		33071	Taramundi
		33074	Vegadeo
		33075	Villanueva de Oscos
33076	VILLAVICIOSA	33009	Cabranes
		33013	Caravia
		33019	Colunga
		33076	Villaviciosa

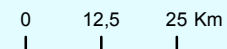
**4. ISLAS BALEARES**

**SPAIN**



**PROVINCIAS**

7. BALEARES



CCAA: 04. BALEARES; Provincia: 07 BALEARES


id comarca	COMARCA	Cod ine mun	MUNICIPIO
07013	CAMPOS	07004	Algaida
		07013	Campos
		07031	Llucmajor
		07038	Montuïri
		07043	Porreres
		07059	Salines, Ses
		07057	Santanyí
07024	FORMENTERA	07024	Formentera
07026	IBIZA	07026	Eivissa
		07046	Sant Antoni de Portmany
		07050	Sant Joan de Labritja
		07048	Sant Josep de sa Talaia
		07054	Santa Eulària des Riu
07027	INCA	07001	Alaró
		07003	Alcúdia
		07008	Binissalem
		07009	Búger
		07012	Campanet
		07016	Consell
		07017	Costitx
		07019	Escorca
		07027	Inca
		07028	Lloret de Vistalegre
		07029	Lloseta
		07030	Llubí
		07034	Mancor de la Vall
		07035	Maria de la Salut
		07039	Muro
		07044	Pobla, Sa
		07042	Pollença
		07055	Santa Margalida
		07058	Selva
		07047	Sencelles
07060	Sineu		
07032	MENORCA	07002	Alaior
		07064	Castell, Es
		07015	Ciutadella de Menorca
		07023	Ferrerries
		07032	Maó
		07037	Mercadal, Es
		07902	Migjorn Gran, Es
		07052	Sant Lluís



07033	MANACOR	07901	Ariany
		07006	Artà
		07014	Capdepera
		07022	Felanitx
		07033	Manacor
		07041	Petra
		07049	Sant Joan
		07051	Sant Llorenç des Cardassar
		07062	Son Servera
		07065	Vilafranca de Bonany
07040	PALMA	07005	Andratx
		07007	Banyalbufar
		07010	Bunyola
		07011	Calvià
		07018	Deià
		07020	Esporles
		07021	Estellencs
		07025	Fornalutx
		07036	Marratxí
		07040	Palma de Mallorca
		07045	Puigpunyent
		07053	Santa Eugènia
		07056	Santa Maria del Camí
		07061	Sóller
07063	Valldemossa		

**5. ISLAS CANARIAS**

**SPAIN**



**38**



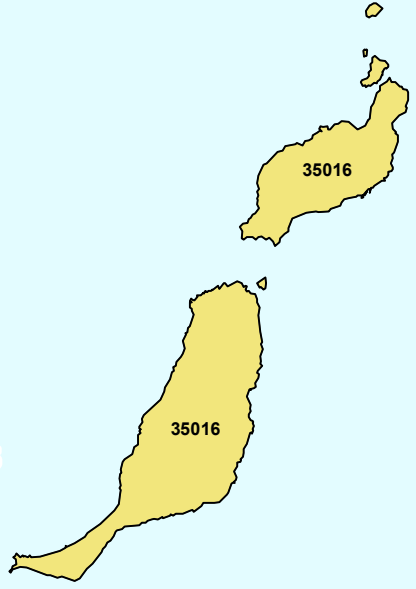
**38038**

**38038**



**35016**

**35**




**35016**

**35016**

**PROVINCIAS**

35. LAS PALMAS

38. SANTA CRUZ DE TENERIFE



CCAA: 05. CANARIAS; Provincia: 35 LAS PALMAS

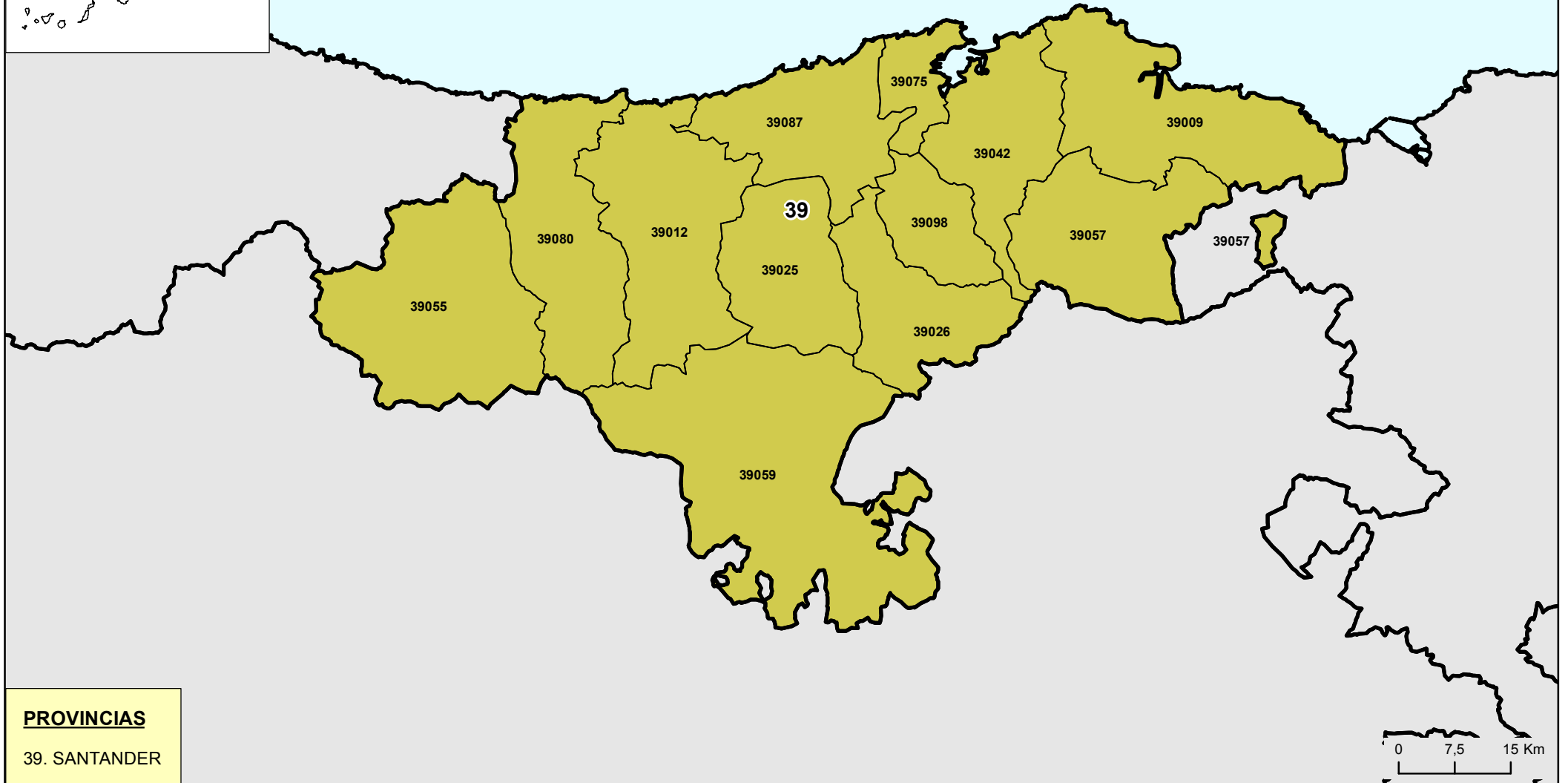
id comarca	COMARCA	Cod ine mun	MUNICIPIO
35016	LAS PALMAS	35001	Agæete
		35002	Agüimes
		35020	Aldea de San Nicolás, La
		35003	Antigua
		35004	Arrecife
		35005	Artenara
		35006	Arucas
		35007	Betancuria
		35008	Firgas
		35009	Gáldar
		35010	Haría
		35011	Ingenio
		35012	Mogán
		35013	Moya
		35014	Oliva, La
		35015	Pájara
		35016	Palmas de Gran Canaria, Las
		35017	Puerto del Rosario
		35018	San Bartolomé
		35019	San Bartolomé de Tirajana
		35021	Santa Brígida
		35022	Santa Lucía de Tirajana
		35023	Santa María de Guía de Gran Canaria
		35024	Teguise
		35025	Tejeda
		35026	Telde
		35027	Teror
		35028	Tías
		35029	Tinajo
		35030	Tuineje
		35032	Valleseco
		35031	Valsequillo de Gran Canaria
		35033	Vega de San Mateo
		35034	Yaiza

CCAA: 05. CANARIAS; Provincia: 38 TENERIFE

id comarca	COMARCA	Cod ine mun	MUNICIPIO
38037	LA PALMA	38007	Barlovento
		38008	Breña Alta
		38009	Breña Baja
		38014	Fuencaliente de la Palma
		38016	Garafía
		38024	Llanos de Aridane, Los
		38027	Paso, El
		38029	Puntagorda
		38030	Puntallana
		38033	San Andrés y Sauces
		38037	Santa Cruz de la Palma
		38045	Tazacorte
		38047	Tijarafe
		38053	Villa de Mazo
38038	S/C TENERIFE	38001	Adeje
		38002	Agulo
		38003	Alajeró
		38004	Arafo
		38005	Arico
		38006	Arona
		38010	Buenavista del Norte
		38011	Candelaria
		38012	Fasnia
		38013	Frontera
		38015	Garachico
		38017	Granadilla de Abona
		38018	Guancha, La
		38019	Guía de Isora
		38020	Güímar
		38021	Hermigua
		38022	Icod de los Vinos
		38025	Matanza de Acentejo, La
		38026	Orotava, La
		38901	Pinar de El Hierro, El
		38028	Puerto de la Cruz
		38031	Realejos, Los
		38032	Rosario, El
		38023	San Cristóbal de La Laguna
		38034	San Juan de la Rambla
		38035	San Miguel de Abona
		38036	San Sebastián de la Gomera
		38038	Santa Cruz de Tenerife
		38039	Santa Úrsula
		38040	Santiago del Teide
		38041	Sauzal, El
		38042	Silos, Los
		38043	Tacoronte
		38044	Tanque, El
38046	Tegueste		
38049	Valle Gran Rey		
38050	Vallehermoso		
38048	Valverde		
38051	Victoria de Acentejo, La		
38052	Vilaflor de Chasna		


**6. CANTABRIA**

**SPAIN**



**PROVINCIAS**

39. SANTANDER



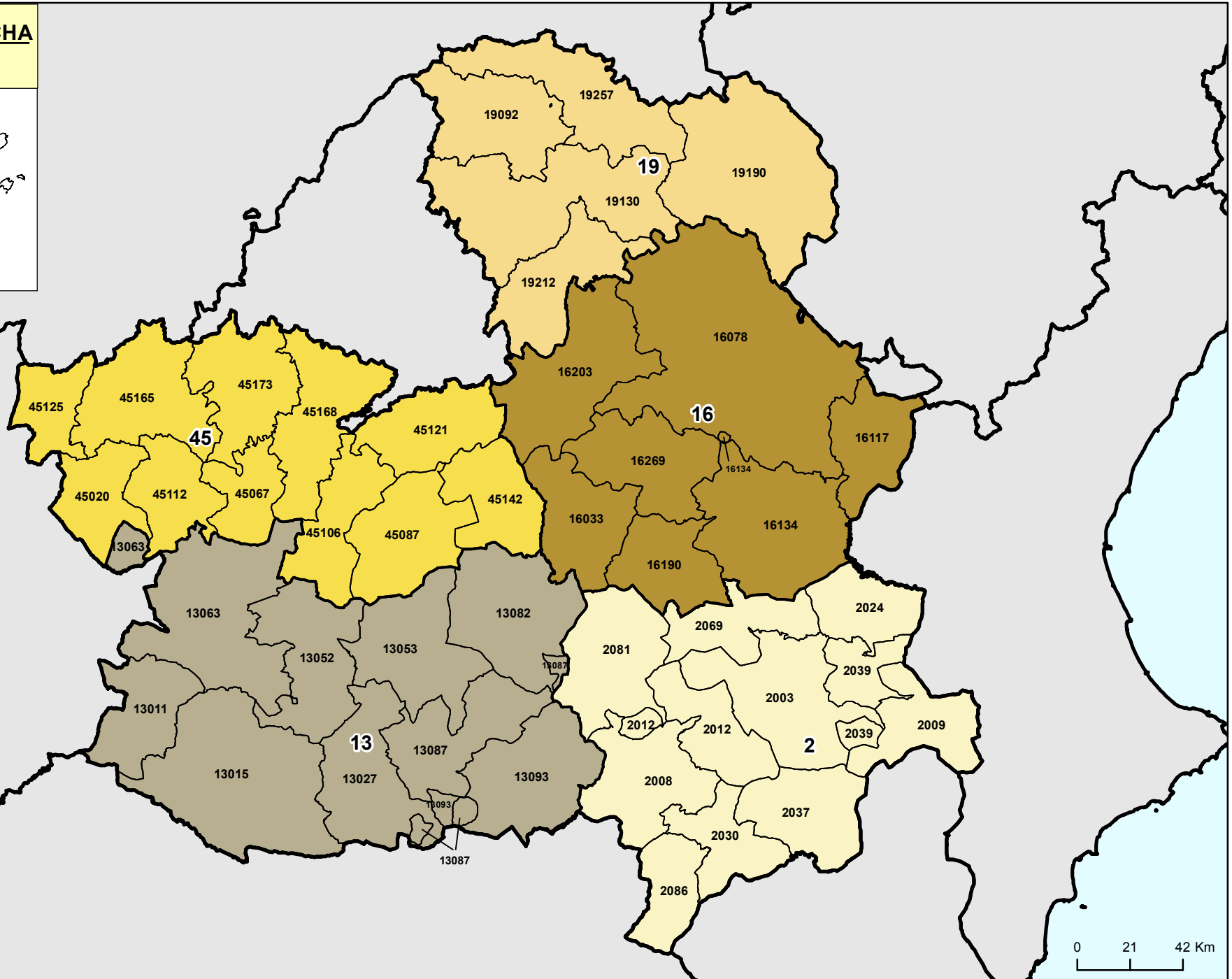
CCAA: 05. CANTABRIA; Provincia: 39 CANTABRIA

id comarca	COMARCA	Cod ine mun	MUNICIPIO
39009	GAMA (BARCENA DE CICERO)	39002	Ampuero
		39005	Argoños
		39006	Arnuelo
		39009	Bárcena de Cicero
		39011	Bareyo
		39020	Castro-Urdiales
		39023	Colindres
		39029	Escalante
		39030	Guriezo
		39031	Hazas de Cesto
		39035	Laredo
		39036	Liendo
		39038	Limpias
		39043	Meruelo
		39047	Noja
		39079	Santoña
		39084	Solórzano
39102	Voto		
39012	CABEZÓN DE LA SAL	39012	Cabezón de la Sal
		39014	Cabuérniga
		39024	Comillas
		39041	Mazcuerras
		39066	Ruente
		39068	Ruiloba
		39086	Tojos, Los
		39090	Udías
39025	CORRALES DEL BUELNA	39003	Anievas
		39004	Arenas de Iguña
		39010	Bárcena de Pie de Concha
		39021	Cieza
		39025	Corrales de Buelna, Los
		39046	Molledo
		39069	San Felices de Buelna
39026	SAN VICENTE DE TORANZO	39026	Corvera de Toranzo
		39039	Luena
		39071	San Pedro del Romeral
		39078	Santiurde de Toranzo
		39097	Vega de Pas
39042	SOLARES (MEDIO CUDEYO)	39028	Entrambasaguas
		39037	Liérganes
		39040	Marina de Cudeyo
		39042	Medio Cudeyo
		39045	Miera
		39048	Penagos
		39061	Ribamontán al Mar
		39062	Ribamontán al Monte
		39064	Riotuerto
39072	San Roque de Riomiera		

39055	POTES	39013	Cabezón de Liébana
		39015	Camaleño
		39022	Cillorigo de Liébana
		39049	Peñarrubia
		39050	Pesaguero
		39055	Potes
		39088	Tresviso
		39096	Vega de Liébana
39057	RAMALES	39007	Arredondo
		39057	Ramales de la Victoria
		39058	Rasines
		39067	Ruesga
		39083	Soba
		39101	Valle de Villaverde
39059	REINOSA	39027	Campoo de Enmedio
		39017	Campoo de Yuso
		39032	Hermandad de Campoo de Suso
		39051	Pesquera
		39059	Reinosa
		39065	Rozas de Valdearroyo, Las
		39070	San Miguel de Aguayo
		39077	Santiurde de Reinosa
		39092	Valdeolea
		39093	Valdeprado del Río
		39094	Valderredible
39075	SANTANDER	39008	Astillero, El
		39016	Camargo
		39073	Santa Cruz de Bezana
		39075	Santander
		39099	Villaescusa
39080	SAN VICENTE DE LA BARQUERA	39033	Herrerías
		39034	Lamasón
		39053	Polaciones
		39063	Rionansa
		39080	San Vicente de la Barquera
		39089	Tudanca
		39095	Val de San Vicente
39087	TORRELAVEGA	39001	Alfoz de Lloredo
		39018	Cartes
		39019	Castañeda
		39044	Miengo
		39052	Pielagos
		39054	Polanco
		39056	Puente Viesgo
		39060	Reocín
		39076	Santillana del Mar
		39085	Suances
39098	VILLACARRIEDO	39087	Torrelavega
		39074	Santa María de Cayón
		39081	Saro
		39082	Selaya
		39098	Villacarriedo
		39100	Villafufre

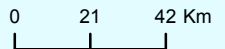
**7. CASTILLA LA MANCHA**

**SPAIN**



**PROVINCIAS**

- 2. ALBACETE
- 13. CIUDAD REAL
- 16. CUENCA
- 19. GUADALAJARA
- 45. TOLEDO





CCAA: 07. CASTILLA LA MANCHA; Provincia: 02 ALBACETE

id comarca	COMARCA	Cod ine mun	MUNICIPIO
02003	ALBACETE	02003	Albacete
		02015	Barrax
		02029	Chinchilla de Monte-Aragón
		02901	Pozo Cañada
		02075	Valdeganga
02008	ALCARAZ	02008	Alcaraz
		02016	Bienservida
		02017	Bogarra
		02028	Cotillas
		02047	Masegoso
		02058	Paterna del Madera
		02059	Peñascosa
		02062	Povedilla
		02067	Riópar
		02068	Robledo
		02070	Salobre
		02076	Vianos
		02080	Villapalacios
		02084	Villaverde de Guadalimar
02085	Viveros		
02009	ALMANSA	02009	Almansa
		02010	Alpera
		02018	Bonete
		02025	Caudete
		02033	Fuente-Álamo
		02051	Montealegre del Castillo
02012	BALAZOTE	02006	Alcadozo
		02012	Balazote
		02014	Ballestero, El
		02022	Casas de Lázaro
		02038	Herrera, La
		02043	Lezuza
		02060	Peñas de San Pedro
		02063	Pozohondo
		02065	Pozuelo
		02071	San Pedro
02024	CASAS IBAÑEZ	02001	Abengibre
		02005	Alborea
		02007	Alcalá del Júcar
		02013	Balsa de Ves
		02023	Casas de Ves
		02024	Casas-Ibañez
		02026	Cenizate
		02034	Fuentealbilla
		02036	Golosalvo
		02041	Jorquera
		02066	Recueja, La
		02077	Villa de Ves
		02079	Villamalea
		02082	Villatoya

02030	ELCHE DE LA SIERRA	02011	Ayna
		02030	Elche de la Sierra
		02031	Férez
		02042	Letur
		02049	Molinicos
		02072	Socovos
02037	HELLÍN	02004	Albatana
		02037	Hellín
		02044	Liétor
		02056	Ontur
02039	HIGUERUELA	02074	Tobarra
		02002	Alatoz
		02020	Carcelén
		02021	Casas de Juan Núñez
		02027	Corral-Rubio
		02039	Higueruela
		02040	Hoya-Gonzalo
		02061	Pétrola
02069	LA RODA	02064	Pozo-Lorente
		02083	Villavaliante
		02032	Fuensanta
		02035	Gineta, La
		02045	Madrigueras
		02046	Mahora
		02048	Minaya
		02050	Montalvos
		02052	Motilleja
		02054	Navas de Jorquera
		02069	Roda, La
02081	VILLARROBLEDO	02073	Tarazona de la Mancha
		02078	Villalgordo del Júcar
		02019	Bonillo, El
		02053	Munera
02086	YESTE	02057	Ossa de Montiel
		02081	Villarrobledo
		02055	Nerpio
		02086	Yeste

CCAA: 07. CASTILLA LA MANCHA; Provincia: 13 CIUDAD REAL

id comarca	COMARCA	Cod ine mun	MUNICIPIO
13011	ALMADEN	13002	Agudo
		13003	Alamillo
		13011	Almadén
		13012	Almadenejos
		13038	Chillón
		13046	Guadalmez
		13073	Saceruela
		13086	Valdemanco del Esteras
13015	ALMODOVAR DEL CAMPO	13001	Abenójar
		13015	Almodóvar del Campo
		13020	Argamasilla de Calatrava
		13024	Brazatortas
		13025	Cabezarados
		13026	Cabezarrubias del Puerto
		13042	Fuencaliente
		13048	Hinojosas de Calatrava
		13055	Mestanza
		13071	Puertollano
		13080	Solana del Pino
		13091	Villamayor de Calatrava
13027	CALZADA DE CALATRAVA	13009	Aldea del Rey
		13013	Almagro
		13023	Bolaños de Calatrava
		13027	Calzada de Calatrava
		13045	Granátula de Calatrava
		13075	San Lorenzo de Calatrava
		13088	Valenzuela de Calatrava
		13094	Villanueva de San Carlos
		13098	Viso del Marqués
13052	MALAGÓN	13022	Ballesteros de Calatrava
		13029	Cañada de Calatrava
		13030	Caracuel de Calatrava
		13031	Carrión de Calatrava
		13034	Ciudad Real
		13035	Corral de Calatrava
		13036	Cortijos, Los
		13040	Fernán Caballero
		13044	Fuente el Fresno
		13052	Malagón
		13056	Miguelturra
		13062	Picón
		13064	Poblete
		13065	Porzuna
		13066	Pozuelo de Calatrava
13095	Villar del Pozo		
		13018	Arenas de San Juan
		13039	Daimiel
		13047	Herencia
		13050	Labores, Las
		13904	Llanos del Caudillo

13053	MANZANARES	13053	Manzanares
		13054	Membrilla
		13070	Puerto Lápice
		13083	Torralba de Calatrava
		13096	Villarrubia de los Ojos
		13097	Villarta de San Juan
13063	PIEDRABUENA	13006	Alcoba
		13007	Alcolea de Calatrava
		13017	Anchuras
		13021	Arroba de los Montes
		13041	Fontanarejo
		13049	Horcajo de los Montes
		13051	Luciana
		13059	Navalpino
		13060	Navas de Estena
		13063	Piedrabuena
		13067	Pozuelos de Calatrava, Los
		13068	Puebla de Don Rodrigo
		13072	Retuerta del Bullaque
		13901	Robledo, El
13082	TOMELLOSO	13005	Alcázar de San Juan
		13903	Arenales de San Gregorio
		13019	Argamasilla de Alba
		13028	Campo de Criptana
		13061	Pedro Muñoz
		13902	Ruidera
		13078	Socuéllamos
		13082	Tomelloso
13087	VALDEPEÑAS	13010	Alhambra
		13016	Almuradiel
		13033	Castellar de Santiago
		13058	Moral de Calatrava
		13074	San Carlos del Valle
		13077	Santa Cruz de Mudela
		13079	Solana, La
		13085	Torrenueva
		13087	Valdepeñas
13093	VILLANUEVA DE LOS INFANTES	13004	Albaladejo
		13008	Alcubillas
		13014	Almedina
		13032	Carrizosa
		13037	Cózar
		13043	Fuenllana
		13057	Montiel
		13069	Puebla del Príncipe
		13076	Santa Cruz de los Cáñamos
		13081	Terrinches
		13084	Torre de Juan Abad
		13089	Villahermosa
		13090	Villamanrique
		13092	Villanueva de la Fuente
13093	Villanueva de los Infantes		

CCAA: 07. CASTILLA LA MANCHA; Provincia: 16 CUENCA

id comarca	COMARCA	Cod ine mun	MUNICIPIO
16033	BELMONTE	16033	Belmonte
		16058	Carrascosa de Haro
		16087	Fuenteespino de Haro
		16100	Hinojosos, Los
		16103	Hontanaya
		16124	Mesas, Las
		16128	Monreal del Llano
		16133	Mota del Cuervo
		16145	Osa de la Vega
		16153	Pedernoso, El
		16154	Pedroñeras, Las
		16167	Pozorrubio de Santiago
		16172	Puebla de Almenara
		16176	Rada de Haro
		16196	Santa María de los Llanos
		16216	Tresjuncos
		16243	Villaescusa de Haro
		16247	Villalgordo del Marquesado
		16249	Villamayor de Santiago
		16255	Villar de la Encina
		16001	Abia de la Obispalía
		16005	Albalate de las Nogueras
		16006	Albendea
		16008	Alcalá de la Vega
		16009	Alcantud
		16020	Arandilla del Arroyo
		16905	Arcas
		16022	Arcos de la Sierra
		16024	Arguisuelas
		16025	Arrancacepas
		16030	Bascuñana de San Pedro
		16031	Beamud
		16035	Beteta
		16036	Boniches
		16038	Buciegas
		16040	Buenache de la Sierra
		16044	Campillos-Sierra
		16045	Canalejas del Arroyo
		16046	Cañada del Hoyo
		16048	Cañamares
		16050	Cañaveras
		16052	Cañete
		16053	Cañizares
		16055	Carboneras de Guadazaón
		16056	Cardenete
		16057	Carrascosa
		16067	Castejón
		16070	Castillejo-Sierra
		16071	Castillo-Albaráñez
		16023	Chillarón de Cuenca

16078

CUENCA

16074	Cierva, La
16078	Cuenca
16079	Cueva del Hierro
16083	Fresneda de Altarejos
16084	Fresneda de la Sierra
16085	Frontera, La
16904	Fuentenava de Jábaga
16089	Fuentes
16091	Fuertescusa
16107	Huélamo
16109	Huérquina
16110	Huerta de la Obispalía
16111	Huerta del Marquesado
16115	Laguna del Marquesado
16116	Lagunaseca
16121	Majadas, Las
16122	Mariana
16123	Masegosa
16131	Monteagudo de las Salinas
16140	Olmeda de la Cuesta
16143	Olmedilla de Eliz
16146	Pajarón
16147	Pajaroncillo
16149	Palomera
16163	Portilla
16165	Poyatos
16169	Pozuelo, El
16170	Priego
16177	Reillo
16187	Salinas del Manzano
16188	Salmeroncillos
16189	Salvacañete
16193	San Pedro Palmiches
16197	Santa María del Val
16909	Sotorribas
16205	Tejadillos
16209	Torralba
16211	Torrejuncillo del Rey
16215	Tragacete
16219	Uña
16224	Valdemeca
16225	Valdemorillo de la Sierra
16227	Valdemoro-Sierra
16228	Valdeolivas
16902	Valdetórtola
16234	Valsalobre
16239	Vega del Codorno
16242	Villaconejos de Trabaque
16245	Villalba de la Sierra
16254	Villar de Domingo García
16263	Villar de Olalla
16258	Villar del Humo

		16259	Villar del Infantado
		16265	Villarejo de la Peñuela
		16272	Villas de la Ventosa
		16274	Víllora
		16275	Vindel
		16276	Yémeda
		16278	Zafrilla
		16280	Zarzuela
16117	LANDETE	16013	Algarra
		16014	Aliaguilla
		16043	Campillos-Paravientos
		16062	Casas de Garcimolina
		16088	Fuenteespino de Moya
		16093	Garaballa
		16095	Graja de Campalbo
		16097	Henarejos
		16117	Landete
		16126	Mira
		16135	Moya
		16137	Narboneta
		16192	San Martín de Boniches
		16194	Santa Cruz de Moya
		16202	Talayuelas
16134	MOTILLA DEL PALANCAR	16003	Alarcón
		16017	Almodóvar del Pinar
		16029	Barchín del Hoyo
		16039	Buenache de Alarcón
		16042	Campillo de Altobuey
		16066	Casasimarro
		16068	Castillejo de Iniesta
		16081	Chumillas
		16082	Enguítanos
		16092	Gabaldón
		16096	Graja de Iniesta
		16098	Herrumblar, El
		16104	Hontecillas
		16113	Iniesta
		16118	Ledaña
		16125	Minglanilla
		16134	Motilla del Palancar
		16141	Olmeda del Rey
		16142	Olmedilla de Alarcón
		16150	Paracuellos
		16155	Peral, El
		16157	Pesquera, La
		16158	Picazo, El
		16161	Piqueras del Castillo
		16908	Pozorrubielos de la Mancha
		16174	Puebla del Salvador
		16175	Quintanar del Rey
		16199	Solera de Gabaldón
		16204	Tébar

		16231	Valhermoso de la Fuente
		16237	Valverdejo
		16244	Villagarcía del Llano
		16248	Villalpardo
		16251	Villanueva de la Jara
		16271	Villarta
16190	SAN CLEMENTE	16007	Alberca de Záncara, La
		16026	Atalaya del Cañavate
		16047	Cañada Juncosa
		16049	Cañavate, El
		16060	Casas de Benítez
		16061	Casas de Fernando Alonso
		16063	Casas de Guijarro
		16064	Casas de Haro
		16065	Casas de los Pinos
		16166	Pozoamargo
		16171	Provencio, El
		16190	San Clemente
		16195	Santa María del Campo Rus
		16198	Sisante
		16238	Vara de Rey
16203	TARANCON	16002	Acebrón, El
		16010	Alcázar del Rey
		16011	Alcohujate
		16016	Almendros
		16027	Barajas de Melo
		16032	Belinchón
		16041	Buendía
		16901	Campos del Paraíso
		16051	Cañaveruelas
		16086	Fuente de Pedro Naharro
		16094	Gascueña
		16106	Horcajo de Santiago
		16108	Huelves
		16112	Huete
		16119	Leganiel
		16151	Paredes
		16156	Peraleja, La
		16160	Pineda de Gigüela
		16162	Portalrubio de Guadamejud
		16181	Rozalén del Monte
		16185	Saceda-Trasierra
		16186	Saelices
		16203	Tarancón
		16206	Tinajas
		16212	Torrubia del Campo
		16217	Tribaldos
		16218	Uclés
		16906	Valdecolmenas, Los
		16173	Valle de Altomira, El
		16240	Vellisca
16246	Villalba del Rey		



		16250	Villanueva de Guadamejud
		16910	Villar y Velasco
		16270	Villarrubio
		16279	Zarza de Tajo
16269	VILLARES DEL SAZ	16004	Albaladejo del Cuende
		16012	Alconchel de la Estrella
		16015	Almarcha, La
		16018	Almonacid del Marquesado
		16019	Altarejos
		16034	Belmontejo
		16072	Castillo de Garcimuñoz
		16073	Cervera del Llano
		16099	Hinojosa, La
		16101	Hito, El
		16102	Honrubia
		16129	Montalbanejo
		16130	Montalbo
		16132	Mota de Altarejos
		16139	Olivares de Júcar
		16148	Palomares del Campo
		16152	Parra de las Vegas, La
		16159	Pinarejo
		16191	San Lorenzo de la Parrilla
		16213	Torrubia del Castillo
		16903	Valeras, Las
		16236	Valverde de Júcar
		16253	Villar de Cañas
		16264	Villarejo de Fuentes
		16266	Villarejo-Periesteban
		16269	Villares del Saz
		16273	Villaverde y Pasaconsol
		16277	Zafra de Zancara

CCAA: 07. CASTILLA LA MANCHA; Provincia: 19 GUADALAJARA

id comarca	COMARCA	Cod ine mun	MUNICIPIO
19092	COGOLLUDO	19031	Angón
		19037	Arbancón
		19042	Arroyo de las Fraguas
		19055	Bujalaro
		19057	Bustares
		19060	Campillo de Ranas
		19067	Cardoso de la Sierra, El
		19073	Casas de San Galindo
		19080	Cendejas de Enmedio
		19081	Cendejas de la Torre
		19092	Cogolludo
		19097	Congostrina
		19098	Copernal
		19113	Espinosa de Henares
		19119	Fuencemillán
		19129	Gascueña de Bornova
		19135	Hiendelaencina
		19138	Hita
		19146	Huerce, La
		19156	Jadraque
		19157	Jirueque
		19165	Majaelrayo
		19173	Matarrubia
		19174	Matillas
		19177	Medranda
		19179	Membrillera
		19182	Mierla, La
		19187	Miralrío
		19191	Monasterio
		19193	Montarrón
		19196	Muduex
		19197	Navas de Jadraque, Las
		19198	Negredo
		19203	Ordial, El
		19208	Pálmaces de Jadraque
		19218	Pinilla de Jadraque
		19228	Puebla de Beleña
		19229	Puebla de Valles
		19234	Retiendas
		19240	Robledo de Corpes
		19248	San Andrés del Congosto
19901	Semillas		
19262	Tamajón		
19269	Toba, La		
19281	Torremocha de Jadraque		
19288	Tortuero		
19296	Utande		
19298	Valdearenas		
19305	Valdepeñas de la Sierra		
19307	Valdesotos		

		19311	Valverde de los Arroyos
		19318	Villanueva de Argecilla
		19321	Villares de Jadraque
		19322	Villaseca de Henares
		19334	Zarzuela de Jadraque
19130	GUADALAJARA	19001	Abánades
		19004	Alaminos
		19005	Alarilla
		19015	Aldeanueva de Guadalajara
		19020	Almadrones
		19024	Alovera
		19036	Aranzueque
		19038	Arbeteta
		19039	Argecilla
		19041	Armuña de Tajuña
		19043	Atanzón
		19046	Azuqueca de Henares
		19050	Barriopedro
		19053	Brihuega
		19058	Cabanillas del Campo
		19064	Canredondo
		19066	Cañizar
		19070	Casa de Uceda
		19071	Casar, El
		19074	Caspueñas
		19082	Centenera
		19105	Chiloeches
		19086	Cifuentes
		19088	Ciruelas
		19091	Cogollor
		19102	Cubillo de Uceda, El
		19114	Esplegares
		19117	Fontanar
		19120	Fuentelahiguera de Albatages
		19123	Fuenteviejo
		19125	Gajanejos
		19126	Galápagos
		19130	Guadalajara
		19132	Henche
		19133	Heras de Ayuso
		19143	Horche
19151	Humanes		
19154	Inviernas, Las		
19155	Irueste		
19159	Ledanca		
19160	Loranca de Tajuña		
19161	Lupiana		
19166	Málaga del Fresno		
19167	Malaguilla		
19171	Marchamalo		
19172	Masegoso de Tajuña		
19189	Mohernando		

19199	Ocentejo
19215	Peñalver
19217	Peralveche
19220	Pioz
19225	Pozo de Guadalajara
19230	Quer
19232	Recuenco, El
19239	Robledillo de Mohernando
19242	Romanones
19244	Sacecorbo
19249	San Andrés del Rey
19258	Solanillos del Extremo
19260	Sotillo, El
19263	Taragudo
19266	Tendilla
19274	Torija
19279	Torre del Burgo
19278	Torre cuadrada
19280	Torrejón del Rey
19286	Tórtola de Henares
19290	Trijueque
19291	Trillo
19293	Uceda
19297	Valdarachas
19299	Valdeavellano
19300	Valdeaveruelo
19302	Valdegrudas
19304	Valdenuño Fernández
19306	Valderrebollo
19308	Valfermoso de Tajuña
19310	Valtablado del Río
19319	Villanueva de la Torre
19323	Villaseca de Uceda
19325	Viñuelas
19326	Yebes
19329	Yélamos de Abajo
19330	Yélamos de Arriba
19331	Yunquera de Henares
19002	Ablanque
19003	Adobes
19013	Alcoroches
19016	Algar de Mesa
19027	Alustante
19033	Anquela del Ducado
19034	Anquela del Pedregal
19040	Armallones
19048	Baños de Tajo
19059	Campillo de Dueñas
19076	Castellar de la Muela
19079	Castilnuevo
19103	Checa
19104	Chequilla

19190

MOLINA DE ARAGÓN

19089	Ciruelos del Pinar
19090	Cobeta
19099	Corduente
19109	Embid
19115	Establés
19118	Fuembellida
19122	Fuentelsaz
19134	Herrería
19139	Hombrados
19148	Huertahernando
19163	Luzón
19170	Maranchón
19175	Mazarete
19178	Megina
19183	Milmarcos
19188	Mochales
19190	Molina de Aragón
19195	Morenilla
19201	Olmeda de Cobeta
19204	Orea
19209	Pardos
19213	Pedregal, El
19214	Peñalén
19216	Peralejos de las Truchas
19219	Pinilla de Molina
19221	Piqueras
19222	Pobo de Dueñas, El
19223	Poveda de la Sierra
19227	Prados Redondos
19237	Rillo de Gallo
19243	Rueda de la Sierra
19254	Selas
19255	Setiles
19264	Taravilla
19265	Tartanedo
19267	Terzaga
19268	Tierzo
19271	Tordellego
19272	Tordesilos
19277	Torre Cuadrada de Molina
19283	Torremocha del Pinar
19284	Torremochuela
19285	Torrubia
19287	Tortuera
19289	Traíd
19309	Valhermoso
19317	Villanueva de Alcorón
19324	Villel de Mesa
19332	Yunta, La
19333	Zaorejas
19006	Albalate de Zorita
19007	Albares

19212

PASTRANA

19009	Alcocer
19018	Alhóndiga
19019	Alique
19021	Almoguera
19022	Almonacid de Zorita
19023	Alocén
19045	Auñón
19051	Berninches
19054	Budia
19078	Castilforte
19106	Chillarón del Rey
19107	Driebes
19108	Durón
19110	Escamilla
19111	Escariche
19112	Escopete
19121	Fuenteleucina
19124	Fuente Novilla
19142	Hontoba
19150	Hueva
19152	Illana
19169	Mantiel
19176	Mazuecos
19184	Millana
19192	Mondéjar
19194	Moratilla de los Meleros
19200	Olivar, El
19211	Pareja
19212	Pastrana
19224	Pozo de Almoguera
19233	Revera
19245	Sacedón
19247	Salmerón
19252	Sayatón
19301	Valdeconcha
19327	Yebra
19335	Zorita de los Canes
19008	Albendiego
19010	Alcolea de las Peñas
19011	Alcolea del Pinar
19017	Algora
19032	Anguita
19044	Atienza
19047	Baides
19049	Bañuelos
19052	Bodera, La
19061	Campisábalos
19065	Cantalojas
19075	Castejón de Henares
19087	Cincovillas
19095	Condemios de Abajo
19096	Condemios de Arriba

19257	SIGUENZA	19116	Estriégana
		19127	Galve de Sorbe
		19136	Hijos
		19145	Hortezuela de Océn
		19147	Huérmece del Cerro
		19153	Iniestola
		19162	Luzaga
		19168	Mandayona
		19181	Miedes de Atienza
		19185	Miñosa, La
		19186	Mirabueno
		19202	Olmeda de Jadraque, La
		19210	Paredes de Sigüenza
		19226	Prádena de Atienza
		19231	Rebollosa de Jadraque
		19235	Riba de Saelices
		19238	Riofrío del Llano
		19241	Romanillos de Atienza
		19246	Saelices de la Sal
		19250	Santiuste
		19251	Saúca
		19256	Sienes
		19257	Sigüenza
		19259	Somolinos
		19261	Sotodosos
		19270	Tordelrábano
		19282	Torremocha del Campo
19294	Ujados		
19303	Valdelcubo		
19314	Viana de Jadraque		

CCAA: 07. CASTILLA LA MANCHA; Provincia: 45 TOLEDO

id comarca	COMARCA	Cod ine mun	MUNICIPIO
45020	BELVIS DE LA JARA	45006	Alcaudete de la Jara
		45009	Aldeanueva de Barbarroya
		45010	Aldeanueva de San Bartolomé
		45017	Azután
		45020	Belvís de la Jara
		45033	Campillo de la Jara, El
		45065	Estrella, La
		45103	Mohedas de la Jara
		45108	Nava de Ricomalillo, La
		45111	Navalmoralejo
		45139	Puerto de San Vicente
		45148	Robledo del Mazo
		45162	Sevilleja de la Jara
45067	GALVEZ	45055	Cuerva
		45067	Gálvez
		45098	Menasalbas
		45116	Noez
		45133	Polán
		45140	Pulgar
		45151	San Martín de Montalbán
		45153	San Pablo de los Montes
		45174	Totanés
45087	MADRIDEJOS	45034	Camuñas
		45053	Consuegra
		45087	Madridejos
		45149	Romeral, El
		45166	Tembleque
		45175	Turleque
		45177	Urda
		45185	Villacañas
		45187	Villafranca de los Caballeros
45106	MORA	45012	Almonacid de Toledo
		45090	Manzanaque
		45092	Marjaliza
		45094	Mascaraque
		45106	Mora
		45124	Orgaz
		45190	Villaminaya
		45191	Villamuelas
		45193	Villanueva de Bogas
45112	LOS NAVALMORALES	45200	Yébenes, Los
		45063	Espinoso del Rey
		45075	Hontanar
		45109	Navahermosa
		45112	Navalmorales, Los
		45113	Navalucillos, Los
		45146	Retamoso de la Jara
		45150	San Bartolomé de las Abiertas
45152	San Martín de Pusa		



		45155	Santa Ana de Pusa
		45170	Torrecilla de la Jara
		45194	Villarejo de Montalbán
45121	OCAÑA	45026	Cabañas de Yepes
		45050	Ciruelos
		45059	Dosbarrios
		45071	Guardia, La
		45078	Huerta de Valdecarábanos
		45115	Noblejas
		45121	Ocaña
		45123	Ontígola
		45156	Santa Cruz de la Zarza
		45195	Villarrubia de Santiago
		45197	Villasequilla
		45198	Villatobas
		45202	Yepes
		45125	OROPESA
45007	Alcolea de Tajo		
45029	Caleruela		
45030	Calzada de Oropesa		
45073	Herreruela de Oropesa		
45082	Lagartera		
45110	Navalcán		
45125	Oropesa		
45130	Parrillas		
45138	Puente del Arzobispo, El		
45169	Torralba de Oropesa		
45172	Torrigo		
45179	Valdeverdeja		
45184	Ventas de San Julián, Las		
45142	QUINTANAR DE LA ORDEN	45027	Cabezamesada
		45054	Corral de Almaguer
		45084	Lillo
		45101	Miguel Esteban
		45135	Puebla de Almoradiel, La
		45141	Quero
		45142	Quintanar de la Orden
		45167	Toboso, El
		45186	Villa de Don Fadrique, La
		45192	Villanueva de Alcardete
		45011	Almendral de la Cañada
		45022	Buenaventura
		45028	Calera y Chozas
		45035	Cardiel de los Montes
		45037	Carpio de Tajo, El
		45039	Carriches
		45043	Castillo de Bayuela
		45045	Cazalegas
		45046	Cebolla
		45048	Cerralbos, Los
		45049	Cervera de los Montes
		45058	Domingo Pérez

45165	TALAVERA DE LA REINA	45060	Erustes
		45068	Garciotum
		45072	Herencias, Las
		45074	Hinojosa de San Vicente
		45079	Iglesuela del Tiétar, La
		45080	Illán de Vacas
		45086	Lucillos
		45089	Malpica de Tajo
		45093	Marrupe
		45097	Mejorada
		45100	Mesegar de Tajo
		45104	Montearagón
		45105	Montesclaros
		45114	Navamorcuende
		45120	Nuño Gómez
		45126	Otero
		45131	Pelahustán
		45132	Pepino
		45137	Pueblanueva, La
		45144	Real de San Vicente, El
		45154	San Román de los Montes
		45159	Sartajada
		45160	Segurilla
		45164	Sotillo de las Palomas
		45165	Talavera de la Reina
		45181	Velada
45168	TOLEDO	45001	Ajofrín
		45002	Alameda de la Sagra
		45014	Añover de Tajo
		45016	Argés
		45019	Bargas
		45021	Borox
		45023	Burguillos de Toledo
		45025	Cabañas de la Sagra
		45038	Carranque
		45041	Casarrubios del Monte
		45042	Casasbuenas
		45047	Cedillo del Condado
		45056	Chozas de Canales
		45057	Chueca
		45051	Cobeja
		45052	Cobisa
		45064	Esquivias
		45070	Guadamur
		45081	Illescas
		45083	Layos
		45085	Lominchar
		45088	Magán
		45096	Mazarambroz
		45102	Mocejón
		45107	Nambroca
		45119	Numancia de la Sagra

		45122	Olías del Rey
		45127	Palomeque
		45128	Pantoja
		45145	Recas
		45161	Seseña
		45163	Sonseca
		45168	Toledo
		45176	Ugena
		45180	Valmojado
		45188	Villaluenga de la Sagra
		45196	Villaseca de la Sagra
		45199	Viso de San Juan, El
		45201	Yeles
		45203	Yuncler
		45204	Yunclillos
		45205	Yuncos
45173	TORRIJOS	45003	Albarreal de Tajo
		45004	Alcabón
		45008	Aldea en Cabo
		45013	Almorox
		45015	Arcicóllar
		45018	Barcience
		45024	Burujón
		45031	Camarena
		45032	Camarenilla
		45036	Carmena
		45040	Casar de Escalona, El
		45061	Escalona
		45062	Escalonilla
		45066	Fuensalida
		45069	Gerindote
		45076	Hormigos
		45077	Huecas
		45091	Maqueda
		45095	Mata, La
		45099	Méntrida
		45117	Nombela
		45118	Novés
		45129	Paredes de Escalona
		45134	Portillo de Toledo
		45136	Puebla de Montalbán, La
		45143	Quismondo
		45147	Rielves
		45157	Santa Cruz del Retamar
		45158	Santa Olalla
		45901	Santo Domingo-Caudilla
		45171	Torre de Esteban Hambrán, La
		45173	Torrijos
45183	Ventas de Retamosa, Las		
45189	Villamiel de Toledo		

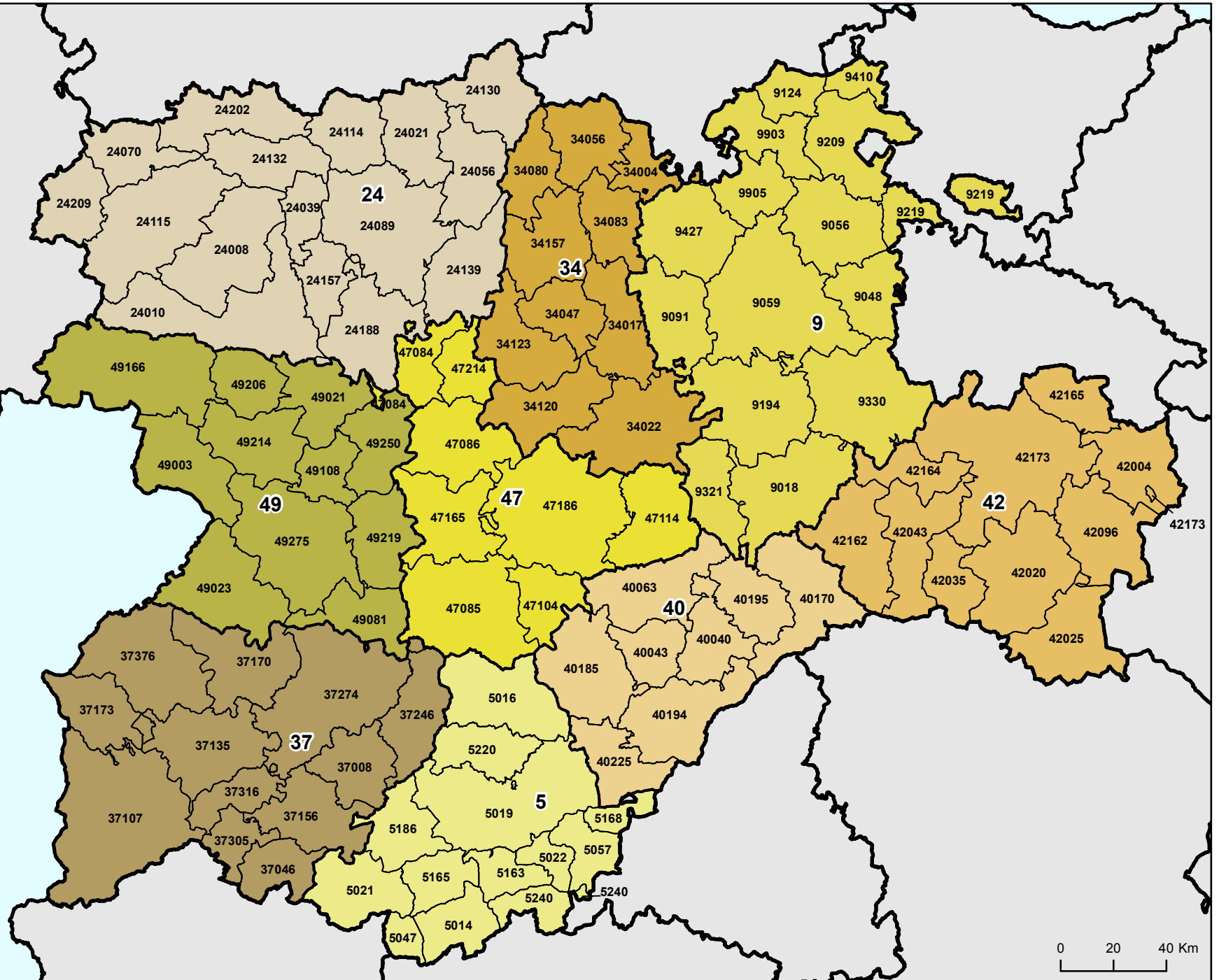
## 8. CASTILLA Y LEON

SPAIN



### PROVINCIAS

- 5. AVILA
- 9. BURGOS
- 24. LEON
- 34. PALENCIA
- 37. SALAMANCA
- 40. SEGOVIA
- 42. SORIA
- 47. VALLADOLID
- 49. ZAMORA



CCAA: 08. CASTILLA LEÓN; Provincia: 05 ÁVILA

id comarca	COMARCA	Cod ine mun	MUNICIPIO
05014	ARENAS DE SAN PEDRO	05013	Arenal, El
		05014	Arenas de San Pedro
		05066	Cuevas del Valle
		05089	Guisando
		05100	Hornillo, El
		05110	Lanzahíta
		05132	Mombeltrán
		05182	Pedro Bernardo
		05189	Poyales del Hoyo
		05207	San Esteban del Valle
		05221	Santa Cruz del Valle
		05262	Villarejo del Valle
05016	AREVALO	05001	Adanero
		05008	Aldeaseca
		05016	Arévalo
		05023	Barromán
		05026	Bercial de Zapardiel
		05029	Bernuy-Zapardiel
		05034	Blasconuño de Matababras
		05035	Blascosancho
		05036	Bohodón, El
		05042	Cabezas de Alambre
		05043	Cabezas del Pozo
		05045	Cabizuela
		05046	Canales
		05048	Cantiveros
		05056	Castellanos de Zapardiel
		05060	Cisla
		05064	Constanzana
		05069	Donjimeno
		05070	Donvidas
		05072	Espinosa de los Caballeros
		05073	Flores de Ávila
		05074	Fontiveros
		05077	Fuente el Saúz
		05078	Fuentes de Año
		05090	Gutierre-Muñoz
		05099	Horcajo de las Torres
		05109	Langa
		05114	Madrigal de las Altas Torres
		05117	Mamblas
		05134	Moraleja de Matababras
		05142	Muñosancho
		05152	Nava de Arévalo
05174	Orbita		
05177	Pajares de Adaja		
05178	Palacios de Goda		
05183	Pedro-Rodríguez		
05193	Rasueros		

		05208	San Esteban de Zapardiel
		05219	San Pascual
		05231	San Vicente de Arévalo
		05204	Sanchidrián
		05235	Sinlabajos
		05242	Tiñosillos
		05258	Villanueva de Gómez
		05259	Villanueva del Arenal
05019	AVILA	05012	Amavida
		05019	Ávila
		05030	Berrocalejo de Aragona
		05044	Cabezas del Villar
		05049	Cardeñosa
		05053	Casasola
		05067	Chamartín
		05059	Cillán
		05061	Colilla, La
		05076	Fresno, El
		05079	Gallegos de Altamiro
		05080	Gallegos de Sobrinos
		05083	Gemuño
		05096	Hija de Dios, La
		05107	Hurtumpascual
		05115	Maello
		05119	Manjabálago y Ortigosa de Rioalmar
		05120	Marlín
		05121	Martiherrero
		05123	Mediana de Voltoya
		05125	Mengamuñoz
		05128	Mingorría
		05130	Mironcillo
		05131	Mirueña de los Infanzones
		05135	Muñana
		05136	Muñico
		05138	Muñogalindo
		05141	Muñopepe
		05143	Muñotello
		05145	Narrillos del Rebollar
		05148	Narros del Puerto
		05172	Niharra
		05173	Ojos-Albos
		05176	Padiernos
		05185	Peñalba de Ávila
		05188	Poveda
05190	Pozanco		
05191	Pradosegar		
05195	Riofrío		
05197	Salobral		
05206	San Esteban de los Patos		
05213	San Juan del Olmo		
05205	Sanchorreja		
05224	Santa María del Arroyo		

		05902	Santa María del Cubillo
		05229	Santo Domingo de las Posadas
		05232	Serrada, La
		05237	Solana de Rioalmar
		05238	Solosancho
		05239	Sotalbo
		05243	Tolbaños
		05245	Tornadizos de Ávila
		05247	Torre, La
		05251	Vadillo de la Sierra
		05252	Valdecasa
		05253	Vega de Santa María
		05254	Velayos
		05263	Villatoro
05021	BARCO DE AVILA EL	05007	Aldeanueva de Santa Cruz
		05010	Aldehuela, La
		05018	Avellaneda
		05021	Barco de Ávila, El
		05024	Becedas
		05037	Bohoyo
		05051	Carrera, La
		05085	Gil García
		05084	Gilbuena
		05097	Horcajada, La
		05108	Junciana
		05113	Llanos de Tormes, Los
		05112	Losar del Barco, El
		05124	Medinilla
		05153	Nava del Barco
		05159	Navalonguilla
		05162	Navalperal de Tormes
		05170	Navatejares
		05171	Neila de San Miguel
		05192	Puerto Castilla
		05199	San Bartolomé de Béjar
		05214	San Lorenzo de Tormes
		05226	Santa María de los Caballeros
		05904	Santiago del Tormes
		05236	Solana de Ávila
		05244	Tormellas
		05249	Umbrías
		05267	Zapardiel de la Ribera
05022	EL BARRACO	05022	Barraco, El
		05158	Navalmoral
		05211	San Juan de la Nava
05047	CANDELEDA	05047	Candeleda
05057	CEBREROS	05057	Cebreros
		05093	Herradón de Pinares
		05102	Hoyo de Pinares, El
		05201	San Bartolomé de Pinares
		05222	Santa Cruz de Pinares
		05241	Tiemblo, El

05163	NAVALUENGA	05041	Burgohondo
		05157	Navalacruz
		05160	Navalosa
		05163	Navaluenga
		05164	Navaquesera
		05166	Navarredondilla
		05167	Navarrevisca
		05169	Navatalgordo
		05212	San Juan del Molinillo
		05233	Serranillos
		05905	Villanueva de Ávila
05165	NAVARREDONDA DE GREDOS	05058	Cepeda la Mora
		05081	Garganta del Villar
		05101	Hoyocasero
		05106	Hoyos de Miguel Muñoz
		05104	Hoyos del Collado
		05105	Hoyos del Espino
		05154	Navadijos
		05165	Navarredonda de Gredos
		05901	San Juan de Gredos
		05215	San Martín de la Vega del Alberche
		05216	San Martín del Pimpollar
05168	NAVAS DEL MARQUES LAS	05161	Navalperal de Pinares
		05168	Navas del Marqués, Las
		05184	Peguerinos
05186	PIEDRAHITA	05015	Arealillo
		05025	Becedillas
		05038	Bonilla de la Sierra
		05052	Casas del Puerto
		05063	Collado del Mirón
		05903	Diego del Carpio
		05103	Hoyorredondo
		05116	Malpartida de Corneja
		05122	Martínez
		05126	Mesegar de Corneja
		05129	Mirón, El
		05144	Narrillos del Álamo
		05151	Navacedilla de Corneja
		05155	Navaescurial
		05181	Pascualcobo
		05186	Piedrahíta
		05200	San Bartolomé de Corneja
		05217	San Miguel de Corneja
		05218	San Miguel de Serrezuela
		05225	Santa María del Berrocal
		05228	Santiago del Collado
		05246	Tórtoles
		05257	Villafranca de la Sierra
		05260	Villanueva del Campillo
05261	Villar de Corneja		
05266	Zapardiel de la Cañada		



05220	SAN PEDRO DEL ARROYO	05005	Albornos
		05017	Aveinte
		05027	Berlanas, Las
		05033	Blascomillán
		05039	Brabos
		05040	Bularros
		05062	Collado de Contreras
		05065	Crespos
		05086	Gimialcón
		05087	Gotarrendura
		05088	Grandes y San Martín
		05092	Hernansancho
		05094	Herreros de Suso
		05118	Mancera de Arriba
		05133	Monsalupe
		05139	Muñogrande
		05140	Muñomer del Peco
		05149	Narros de Saldueña
		05147	Narros del Castillo
		05175	Oso, El
		05179	Papatrigo
		05180	Parral, El
		05194	Riocabado
		05196	Rivilla de Barajas
		05198	Salvadiós
		05209	San García de Ingelmos
		05210	San Juan de la Encinilla
		05220	San Pedro del Arroyo
		05230	Santo Tomás de Zabarcos
		05234	Sigeres
05256	Villaflor		
05264	Viñegra de Moraña		
05265	Vita		
05240	SOTILLO DE LA ADRADA	05002	Adrada, La
		05054	Casavieja
		05055	Casillas
		05075	Fresnedilla
		05082	Gavilanes
		05095	Higuera de las Dueñas
		05127	Mijares
		05156	Navahondilla
		05187	Piedralaves
		05227	Santa María del Tiétar
05240	Sotillo de la Adrada		

CCAA: 08. CASTILLA LEÓN; Provincia: 09 BURGOS

id comarca	COMARCA	Cod ine mun	MUNICIPIO
09018	ARANDA DE DUERO	09018	Aranda de Duero
		09019	Arandilla
		09020	Arauzo de Miel
		09021	Arauzo de Salce
		09022	Arauzo de Torre
		09035	Baños de Valdearados
		09055	Brazacorta
		09064	Caleruega
		09065	Campillo de Aranda
		09085	Castrillo de la Vega
		09112	Coruña del Conde
		09122	Espinosa de Cervera
		09131	Fresnillo de las Dueñas
		09137	Fuentelcésped
		09140	Fuentenebro
		09141	Fuentespina
		09151	Gumiel de Izán
		09152	Gumiel de Mercado
		09164	Hontoria de Valdearados
		09174	Huerta de Rey
		09218	Milagros
		09228	Moradillo de Roa
		09239	Oquillas
		09253	Pardilla
		09261	Peñaranda de Duero
		09279	Quemada
		09281	Quintana del Pidio
		09337	San Juan del Monte
		09345	Santa Cruz de la Salceda
		09352	Santa María del Mercadillo
		09369	Sotillo de la Ribera
		09387	Torregalindo
		09396	Tubilla del Lago
09400	Vadocondes		
09403	Valdeande		
09421	Vid y Barrios, La		
09438	Villalba de Duero		
09440	Villalbilla de Gumiel		
09451	Villanueva de Gumiel		
09483	Zazuar		
		09010	Alcocero de Mola
		09027	Arraya de Oca
		09046	Bascuñana
		09048	Belorado
		09076	Carrias
		09082	Castildelgado
		09098	Cerezo de Río Tirón
		09100	Cerratón de Juarros
09123	Espinosa del Camino		

09048	BELORADO	09129	Fresneda de la Sierra Tirón		
		09130	Fresneña		
		09132	Fresno de Río Tirón		
		09178	Ibrillos		
		09274	Pradoluengo		
		09303	Rábanos		
		09307	Redecilla del Camino		
		09308	Redecilla del Campo		
		09360	San Vicente del Valle		
		09346	Santa Cruz del Valle Urbión		
		09392	Tosantos		
		09411	Valle de Oca		
		09407	Valmala		
		09429	Villaescusa la Sombría		
		09431	Villafranca Montes de Oca		
		09433	Villagalijo		
		09445	Villambistia		
		09424	Viloria de Rioja		
		09056	BRIVIESCA	09001	Abajas
				09006	Aguas Cándidas
09007	Aguilar de Bureba				
09036	Bañuelos de Bureba				
09043	Barrios de Bureba, Los				
09052	Berzosa de Bureba				
09056	Briviesca				
09060	Busto de Bureba				
09068	Cantabrana				
09071	Carcedo de Bureba				
09077	Cascajares de Bureba				
09083	Castil de Peones				
09102	Cillaperlata				
09115	Cubo de Bureba				
09135	Fuentebureba				
09143	Galbarros				
09149	Grisaleña				
09195	Llano de Bureba				
09220	Miraveche				
09230	Navas de Bureba				
09238	Oña				
09244	Padrones de Bureba				
09265	Piernigas				
09272	Poza de la Sal				
09273	Prádanos de Bureba				
09280	Quintanabureba				
09283	Quintanaález				
09292	Quintanavides				
09298	Quintanilla San García				
09310	Reinoso				
09323	Rojas				
09327	Rublacedo de Abajo				
09328	Rucandio				
09329	Salas de Bureba				

		09334	Salinillas de Bureba
		09353	Santa María Rivarredonda
		09354	Santa Olalla de Bureba
		09408	Vallarta de Bureba
		09422	Vid de Bureba, La
		09423	Vileña
		09454	Villanueva de Teba
		09485	Zuñeda
09059	BURGOS	09009	Albillos
		09907	Alfoz de Quintanadueñas
		09023	Arcos
		09026	Arlanzón
		09029	Atapuerca
		09030	Ausines, Los
		09044	Barrios de Colina
		09058	Buniel
		09059	Burgos
		09072	Carcedo de Burgos
		09073	Cardeñadijo
		09074	Cardeñajimeno
		09075	Cardeñuela Riopico
		09086	Castrillo del Val
		09063	Cavia
		09093	Cayuela
		09095	Celada del Camino
		09101	Ciardoncha
		09108	Cogollos
		09114	Cubillo del Campo
		09119	Cuevas de San Clemente
		09125	Estépar
		09128	Frاندovínez
		09133	Fresno de Rodilla
		09162	Hontoria de la Cantera
		09167	Hornillos del Camino
		09172	Huérmedes
		09176	Hurones
		09177	Ibeas de Juarros
		09181	Isar
		09206	Mazuela
		09906	Merindad de Río Ubierna
		09221	Modúbar de la Emparedada
		09224	Monasterio de Rodilla
		09227	Montorio
		09241	Orbaneja Riopico
		09248	Palazuelos de la Sierra
		09259	Pedrosa de Río Úrbel
		09266	Pineda de la Sierra
		09275	Presencio
		09287	Quintanaortuño
09288	Quintanapalla		
09301	Quintanilla Vivar		
09297	Quintanillas, Las		

		09304	Rabé de las Calzadas
		09314	Revilla del Campo
		09315	Revillarruz
		09326	Rubena
		09332	Saldaña de Burgos
		09335	San Adrián de Juarros
		09338	San Mamés de Burgos
		09351	Santa María del Invierno
		09362	Sarracín
		09372	Sotragero
		09377	Tardajos
		09904	Valle de las Navas
		09902	Valle de Santibáñez
		09434	Villagonzalo Pedernales
		09439	Villalbilla de Burgos
		09447	Villamiel de la Sierra
		09448	Villangómez
		09449	Villanueva de Argaño
		09458	Villariego
		09463	Villasur de Herreros
		09471	Villayerno Morquillas
09091	CASTROJERIZ	09024	Arenillas de Riopisuerga
		09034	Balbases, Los
		09041	Barrio de Muñó
		09047	Belbimbre
		09079	Castellanos de Castro
		09090	Castrillo Mota de Judíos
		09091	Castrojeriz
		09148	Grijalba
		09159	Hontanas
		09180	Iglesias
		09182	Itero del Castillo
		09211	Melgar de Fernamental
		09236	Olmillos de Muñó
		09242	Padilla de Abajo
		09243	Padilla de Arriba
		09247	Palacios de Riopisuerga
		09249	Palazuelos de Muñó
		09250	Pampliega
		09258	Pedrosa del Príncipe
		09316	Revilla Vallejera
		09363	Sasamón
		09375	Tamarón
		09417	Vallejera
		09418	Valles de Palenzuela
		09441	Villaldemiro
		09446	Villamedianilla
		09455	Villaquirán de la Puebla
		09456	Villaquirán de los Infantes
		09460	Villasandino
		09467	Villaverde-Mogina
		09472	Villazopeque

09124	ESPINOSA DE LOS MONTEROS	09124	Espinosa de los Monteros
		09214	Merindad de Montija
		09215	Merindad de Sotoscueva
09194	LERMA	09032	Avellanosa de Muñó
		09033	Bahabón de Esgueva
		09061	Cabañes de Esgueva
		09094	Cebrecos
		09103	Cilleruelo de Abajo
		09104	Cilleruelo de Arriba
		09105	Ciruelos de Cervera
		09113	Covarrubias
		09127	Fontioso
		09179	Iglesiarubia
		09194	Lerma
		09196	Madrigal del Monte
		09197	Madrigalejo del Monte
		09198	Mahamud
		09208	Mecerreyes
		09231	Nebreda
		09262	Peral de Arlanza
		09267	Pineda Trasmonte
		09270	Pinilla Trasmonte
		09277	Puentedura
		09294	Quintanilla de la Mata
		09901	Quintanilla del Agua y Tordueles
		09295	Quintanilla del Coco
		09311	Retuerta
		09325	Royuela de Río Franco
		09343	Santa Cecilia
		09348	Santa Inés
		09350	Santa María del Campo
		09355	Santibáñez de Esgueva
		09356	Santibáñez del Val
		09366	Solarana
		09378	Tejada
		09384	Tordómar
09386	Torrecilla del Monte		
09389	Torrepadre		
09406	Valdorros		
09432	Villafruela		
09437	Villahoz		
09442	Villalmanzo		
09443	Villamayor de los Montes		
09466	Villaverde del Monte		
09480	Zael		
09209	MEDINA DE POMAR	09050	Berberana
		09134	Frías
		09189	Junta de Traslaloma
		09190	Junta de Villalba de Losa
		09192	Jurisdicción de San Zadornil
		09209	Medina de Pomar
09213	Merindad de Cuesta-Urria		

		09255	Partido de la Sierra en Tobalina
		09394	Trespaderne
		09908	Valle de Losa
		09412	Valle de Tobalina
09219	MIRANDA DE EBRO	09013	Altable
		09016	Ameyugo
		09054	Bozoó
		09057	Bugedo
		09109	Condado de Treviño
		09120	Encío
		09219	Miranda de Ebro
		09251	Pancorbo
		09276	Puebla de Arganzón, La
		09347	Santa Gadea del Cid
		09419	Valluércanes
09321	ROA DE DUERO	09003	Adrada de Haza
		09017	Anguix
		09051	Berlangas de Roa
		09117	Cueva de Roa, La
		09136	Fuentecén
		09138	Fuentelisendo
		09139	Fuentemolinos
		09155	Haza
		09160	Hontangas
		09168	Horra, La
		09170	Hoyales de Roa
		09199	Mambrilla de Castrejón
		09229	Nava de Roa
		09235	Olmedillo de Roa
		09256	Pedrosa de Duero
		09321	Roa
		09339	San Martín de Rubiales
		09365	Sequera de Haza, La
		09380	Terradillos de Esgueva
		09390	Torresandino
		09391	Tórtolos de Esgueva
		09405	Valdezate
		09428	Villaescusa de Roa
		09464	Villatueda
		09037	Barbadillo de Herreros
		09038	Barbadillo del Mercado
		09039	Barbadillo del Pez
		09062	Cabezón de la Sierra
		09066	Campolara
		09067	Canicosa de la Sierra
		09070	Carazo
		09078	Cascajares de la Sierra
		09084	Castrillo de la Reina
		09110	Contreras
		09144	Gallega, La
		09154	Hacinas
		09163	Hontoria del Pinar

09330	SALAS DE LOS INFANTES	09169	Hortigüela
		09173	Huerta de Arriba
		09183	Jaramillo de la Fuente
		09184	Jaramillo Quemado
		09191	Jurisdicción de Lara
		09200	Mambrillas de Lara
		09201	Mamolar
		09223	Monasterio de la Sierra
		09225	Moncalvillo
		09226	Monterrubio de la Demanda
		09232	Neila
		09246	Palacios de la Sierra
		09268	Pinilla de los Barruecos
		09269	Pinilla de los Moros
		09289	Quintanar de la Sierra
		09302	Rabanera del Pinar
		09309	Regumiel de la Sierra
		09312	Revilla y Ahedo, La
		09318	Riocavado de la Sierra
		09330	Salas de los Infantes
		09340	San Millán de Lara
		09358	Santo Domingo de Silos
		09381	Tinieblas de la Sierra
		09388	Torrelara
		09414	Valle de Valdelaguna
		09430	Villaespasa
		09450	Villanueva de Carazo
09476	Villoruebo		
09425	Vilviestre del Pinar		
09478	Vizcainos		
09410	VALLE DE MENA	09410	Valle de Mena
09427	VILLADIEGO	09045	Basconillos del Tozo
		09088	Castrillo de Riopisuerga
		09166	Hormazas, Las
		09175	Humada
		09202	Manciles
		09257	Pedrosa del Páramo
		09306	Rebolledo de la Torre
		09317	Rezmondo
		09368	Sordillos
		09373	Sotresgudo
		09374	Susinos del Páramo
		09382	Tobar
		09398	Úrbel del Castillo
		09415	Valle de Valdelucio
		09427	Villadiego
		09444	Villamayor de Treviño
		09473	Villegas
09482	Zarzosa de Río Pisuerga		



09903	VILLARCAYO DE LA M.	09011	Alfoz de Bricia
		09012	Alfoz de Santa Gadea
		09025	Arija
		09216	Merindad de Valdeporres
		09217	Merindad de Valdivielso
		09409	Valle de Manzanedo
		09413	Valle de Valdebezana
		09416	Valle de Zamanzas
		09903	Villarcayo de Merindad de Castilla la Vieja
09905	VALLE DE SEDANO	09014	Altos, Los
		09361	Sargentos de la Lora
		09395	Tubilla del Agua
		09905	Valle de Sedano

CCAA: 08. CASTILLA LEÓN; Provincia: 24 LEÓN

id comarca	COMARCA	Cod ine mun	MUNICIPIO
24008	ASTORGA	24008	Astorga
		24023	Brazuelo
		24090	Lucillo
		24091	Luyego
		24093	Magaz de Cepeda
		24123	Quintana del Castillo
		24148	San Justo de la Vega
		24152	Santa Colomba de Somoza
		24161	Santiago Millas
		24185	Val de San Lorenzo
		24182	Valderrey
		24210	Villagatón
		24214	Villamejil
		24219	Villaobispo de Otero
24010	BAÑEZA LA	24003	Alija del Infantado
		24010	Bañeza, La
		24015	Benavides
		24043	Castrillo de Cabrera
		24044	Castrillo de la Valduerna
		24046	Castrocalbón
		24047	Castrocontrigo
		24053	Cebrones del Río
		24066	Destriana
		24067	Encinedo
		24082	Hospital de Órbigo
		24108	Palacios de la Valduerna
		24117	Pozuelo del Páramo
		24124	Quintana del Marco
		24125	Quintana y Congosto
		24127	Regueras de Arriba
		24131	Riego de la Vega
		24136	Roperuelos del Páramo
		24144	San Cristóbal de la Polantera
		24146	San Esteban de Nogales
		24154	Santa Elena de Jamuz
		24155	Santa María de la Isla
		24166	Soto de la Vega
		24172	Truchas
		24176	Valdefuentes del Páramo
		24216	Villamontán de la Valduerna
24223	Villarejo de Órbigo		
24224	Villares de Órbigo		
24228	Villazala		
24021	BOÑAR	24021	Boñar
		24068	Ercina, La
		24121	Puebla de Lillo
		24129	Reyero
		24177	Valdelugueros
		24179	Valdepiélagos
		24193	Vecilla, La
24199	Vegaquemada		

24039	CARRIZO	24039	Carrizo
		24055	Cimanes del Tejar
		24092	Llamas de la Ribera
		24104	Omañas, Las
		24133	Rioseco de Tapia
		24158	Santa María de Ordás
		24159	Santa Marina del Rey
		24173	Turcia
24056	CISTIerna	24004	Almanza
		24052	Cebanico
		24056	Cistierna
		24060	Crémenes
		24063	Cubillas de Rueda
		24118	Prado de la Guzpeña
		24120	Prioro
		24137	Sabero
24070	FABERO	24019	Berlanga del Bierzo
		24036	Candín
		24070	Fabero
		24110	Páramo del Sil
		24112	Peranzanes
		24196	Vega de Espinareda
24089	LEON	24033	Campo de Villavidel
		24058	Corbillos de los Oteros
		24061	Cuadros
		24076	Garrafe de Torío
		24079	Gradefes
		24081	Gusendos de los Oteros
		24089	León
		24094	Mansilla de las Mulas
		24095	Mansilla Mayor
		24105	Onzonilla
		24142	San Andrés del Rabanedo
		24151	Santa Colomba de Curueño
		24153	Santa Cristina de Valmadrigal
		24160	Santas Martas
		24162	Santovenia de la Valdoncina
		24163	Sariegos
		24175	Valdefresno
		24180	Valdepolo
		24189	Valverde de la Virgen
		24197	Vega de Infanzones
24201	Vegas del Condado		
24217	Villamoratiel de las Matas		
24218	Villanueva de las Manzanas		
24222	Villaquilambre		
24225	Villasabariego		
24227	Villaturiel		

24114	POLA DE GORDON LA	24037	Cármenes
		24098	Matallana de Torío
		24114	Pola de Gordón, La
		24134	Robla, La
		24194	Vegacervera
		24901	Villamanín
24115	PONFERRADA	24007	Arganza
		24014	Bembibre
		24016	Benuza
		24022	Borrenes
		24027	Cabañas Raras
		24030	Cacabelos
		24034	Camponaraya
		24038	Carracedelo
		24041	Carucedo
		24049	Castropodame
		24057	Congosto
		24064	Cubillos del Sil
		24071	Folgosos de la Ribera
		24083	Igüeña
		24100	Molinaseca
		24102	Noceda del Bierzo
		24115	Ponferrada
		24119	Priaranza del Bierzo
		24122	Puente de Domingo Flórez
		24143	Sancedo
24169	Toreno		
24170	Torre del Bierzo		
24130	RIAÑO	24001	Acebedo
		24020	Boca de Huérgano
		24025	Burón
		24096	Maraña
		24106	Oseja de Sajambre
		24116	Posada de Valdeón
		24130	Riaño
		24012	Barrios de Luna, Los
		24040	Carrocera
		24101	Murias de Paredes
		24132	Riello
		24167	Soto y Amío
		24184	Valdesamario
24139	SAHAGUN	24018	Bercianos del Real Camino
		24024	Burgo Ranero, El
		24031	Calzada del Coto
		24050	Castrotierra de Valmadrigal
		24051	Cea
		24069	Escobar de Campos
		24077	Gordaliza del Pino
		24080	Grajal de Campos
		24086	Joarilla de las Matas
		24139	Sahagún
24156	Santa María del Monte de Cea		

		24191	Vallecillo
		24213	Villamartín de Don Sancho
		24215	Villamol
		24226	Villaselán
		24229	Villazanzo de Valderaduey
24157	SANTA MARIA DEL PARAMO	24017	Bercianos del Páramo
		24026	Bustillo del Páramo
		24065	Chozas de Abajo
		24087	Laguna Dalga
		24113	Pobladura de Pelayo García
		24150	San Pedro Bercianos
		24157	Santa María del Páramo
		24174	Urdiales del Páramo
		24187	Valdevimbre
		24205	Villadangos del Páramo
		24230	Zotes del Páramo
24188	VALENCIA DE DON JUAN	24002	Algadefe
		24005	Antigua, La
		24006	Ardón
		24028	Cabreros del Río
		24032	Campazas
		24042	Castilfalé
		24054	Cimanes de la Vega
		24062	Cubillas de los Oteros
		24073	Fresno de la Vega
		24074	Fuentes de Carbajal
		24078	Gordoncillo
		24084	Izagre
		24088	Laguna de Negrillos
		24097	Matadeón de los Oteros
		24099	Matanza
		24107	Pajares de los Oteros
		24141	San Adrián del Valle
		24149	San Millán de los Caballeros
		24168	Toral de los Guzmanes
		24178	Valdemora
		24181	Valderas
		24188	Valencia de Don Juan
		24190	Valverde-Enrique
		24203	Villabraz
		24207	Villademor de la Vega
		24211	Villamandos
		24212	Villamañán
		24902	Villaornate y Castro
		24221	Villaquejida
24202	VILLABLINO	24029	Cabrillanes
		24109	Palacios del Sil
		24145	San Emiliano
		24164	Sena de Luna
		24202	Villablino

24209	VILLAFRANCA DEL BIERZO	24009	Balboa
		24011	Barjas
		24059	Corullón
		24103	Oencia
		24165	Sobrado
		24206	Toral de los Vados
		24171	Trabadelo
		24198	Vega de Valcarce
		24209	Villafranca del Bierzo

CCAA: 08. CASTILLA LEÓN; Provincia: 34 PALENCIA

id comarca	COMARCA	Cod ine mun	MUNICIPIO
34004	AGUILAR DE CAMPOO	34004	Aguilar de Campoo
		34027	Barruelo de Santullán
		34032	Berzosilla
		34036	Brañosera
		34135	Pomar de Valdivia
34017	ASTUDILLO	34003	Abia de las Torres
		34009	Amayuelas de Arriba
		34011	Amusco
		34017	Astudillo
		34025	Bárcena de Campos
		34034	Boadilla del Camino
		34052	Castrillo de Villavega
		34063	Cordovilla la Real
		34071	Espinosa de Villagonzalo
		34074	Frómista
		34089	Itero de la Vega
		34092	Lantadilla
		34101	Marcilla de Campos
		34104	Melgar de Yuso
		34116	Osornillo
		34901	Osorno la Mayor
		34130	Piña de Campos
		34149	Requena de Campos
		34174	Santoyo
		34180	Támara de Campos
		34186	Valbuena de Pisuerga
		34211	Villaherreros
		34213	Villalaco
34233	Villasarracino		
34241	Villodre		
34022	BALTANAS	34006	Alba de Cerrato
		34012	Antigüedad
		34022	Baltanás
		34050	Castrillo de Don Juan
		34051	Castrillo de Onielo
		34057	Cevico de la Torre
		34058	Cevico Navero
		34060	Cobos de Cerrato
		34066	Cubillas de Cerrato
		34069	Dueñas
		34070	Espinosa de Cerrato
		34082	Hérmedes de Cerrato
		34084	Herrera de Valdecañas
		34086	Hontoria de Cerrato
		34087	Hornillos de Cerrato
		34098	Magaz de Pisuerga
		34121	Palenzuela
		34133	Población de Cerrato
34141	Quintana del Puente		
34146	Reinoso de Cerrato		

		34177	Soto de Cerrato
		34178	Tabanera de Cerrato
		34181	Tariego de Cerrato
		34182	Torquemada
		34196	Valle de Cerrato
		34023	Venta de Baños
		34201	Vertavillo
		34205	Villaconancio
		34210	Villahán
		34221	Villamediana
		34238	Villaviudas
		34242	Villodrigo
34047	CARRION DE LOS CONDES	34015	Arconada
		34039	Bustillo del Páramo de Carrión
		34042	Calzada de los Molinos
		34047	Carrión de los Condes
		34055	Cervatos de la Cueva
		34096	Lomas
		34099	Manquillos
		34112	Nogal de las Huertas
		34132	Población de Campos
		34152	Revenga de Campos
		34156	Riberos de la Cueva
		34159	San Cebrián de Campos
		34163	San Mamés de Campos
		34175	Serna, La
		34192	Valde-Ucieza
		34215	Villalcázar de Sirga
		34223	Villamoronta
		34224	Villamuera de la Cueva
		34230	Villarmentero de Campos
		34236	Villaturde
		34243	Villoldo
		34246	Villovieco
34056	CERVERA DE PISUERGA	34049	Castrejón de la Peña
		34056	Cervera de Pisuerga
		34067	Dehesa de Montejo
		34110	Mudá
		34904	Pernía, La
		34134	Polentinos
		34158	Salinas de Pisuerga
		34160	San Cebrián de Mudá
		34185	Triollo
34080	GUARDO	34073	Fresno del Río
		34080	Guardo
		34100	Mantinos
		34129	Pino del Río
		34151	Respenda de la Peña
		34171	Santibáñez de la Peña
		34199	Velilla del Río Carrión
		34214	Villalba de Guardo



34083	HERRERA DE PISUERGA	34005	Alar del Rey
		34028	Báscones de Ojeda
		34041	Calahorra de Boedo
		34061	Collazos de Boedo
		34068	Dehesa de Romanos
		34083	Herrera de Pisuerga
		34107	Micieces de Ojeda
		34113	Olea de Boedo
		34114	Olmos de Ojeda
		34122	Páramo de Boedo
		34124	Payo de Ojeda
		34139	Prádanos de Ojeda
		34154	Revilla de Collazos
		34161	San Cristóbal de Boedo
		34168	Santa Cruz de Boedo
		34170	Santibáñez de Ecla
		34176	Sotobañado y Priorato
		34093	Vid de Ojeda, La
		34222	Villameriel
		34229	Villaprovedo
34120	PALENCIA	34001	Abarca de Campos
		34010	Ampudia
		34018	Autilla del Pino
		34024	Baquerín de Campos
		34031	Belmonte de Campos
		34033	Boada de Campos
		34045	Capillas
		34048	Castil de Vela
		34053	Castromocho
		34077	Fuentes de Valdepero
		34079	Grijota
		34088	Husillos
		34102	Mazariegos
		34106	Meneses de Campos
		34108	Monzón de Campos
		34120	Palencia
		34125	Pedraza de Campos
		34155	Ribas de Campos
		34167	Santa Cecilia del Alcor
		34184	Torremormojón
		34189	Valdeolmillos
		34217	Villalobón
		34220	Villamartín de Campos
		34225	Villamuriel de Cerrato
34232	Villarramiel		
34237	Villaumbrales		
34240	Villerías de Campos		
		34019	Autillo de Campos
		34029	Becerril de Campos
		34035	Boadilla de Rioseco
		34046	Cardeñosa de Volpejera
		34059	Cisneros

34123	PAREDES DE NAVA	34072	Frechilla
		34076	Fuentes de Nava
		34081	Guaza de Campos
		34091	Lagartos
		34094	Ledigos
		34103	Mazuecos de Valdeginete
		34109	Moratinos
		34123	Paredes de Nava
		34127	Perales
		34131	Población de Arroyo
		34137	Pozo de Urama
		34165	San Román de la Cuba
		34902	Valle del Retortillo
		34204	Villacidaler
		34206	Villada
		34216	Villalcón
		34227	Villanueva del Rebollar
		34157	SALDAÑA
34037	Buenavista de Valdavia		
34038	Bustillo de la Vega		
34062	Congosto de Valdavia		
34903	Loma de Ucieza		
34126	Pedrosa de la Vega		
34136	Poza de la Vega		
34140	Puebla de Valdavia, La		
34143	Quintanilla de Onsoña		
34147	Renedo de la Vega		
34157	Saldaña		
34169	Santervás de la Vega		
34179	Tabanera de Valdavia		
34190	Valderrábano		
34202	Villabasta de Valdavia		
34208	Villaeles de Valdavia		
34218	Villaluenga de la Vega		
34228	Villanuño de Valdavia		
34231	Villarrabé		
34234	Villasila de Valdavia		
34245	Villota del Páramo		

CCAA: 08. CASTILLA LEÓN; Provincia: 37 SALAMANCA

id comarca	COMARCA	Cod ine mun	MUNICIPIO
37008	ALBA DE TORMES	37008	Alba de Tormes
		37021	Aldeaseca de Alba
		37029	Anaya de Alba
		37047	Beleña
		37060	Buenavista
		37114	Chagarcía Medianero
		37118	Ejeme
		37122	Encinas de Arriba
		37134	Fresno Alhándiga
		37141	Gajates
		37143	Galinduste
		37144	Galisancho
		37148	Garcihernández
		37162	Horcajo Medianero
		37169	Larrodrigo
		37182	Martinamor
		37203	Monterrubio de la Sierra
		37216	Navales
		37235	Pedraza de Alba
		37236	Pedrosillo de Alba
		37242	Pelayos
		37310	Sieteiglesias de Tormes
		37322	Terradillos
37330	Valdecarros		
37336	Valdemierque		
37046	BÉJAR	37013	Aldeacipreste
		37046	Béjar
		37071	Calzada de Béjar, La
		37078	Candelario
		37080	Cantagallo
		37102	Cerro, El
		37109	Colmenar de Montemayor
		37112	Cristóbal
		37133	Fresnedoso
		37161	Horcajo de Montemayor
		37163	Hoya, La
		37168	Lagunilla
		37195	Molinillo
		37201	Montemayor del Río
		37212	Navacarros
		37217	Navalmoral de Béjar
		37244	Peñacaballera
		37251	Peromingo
		37252	Pinedas
		37263	Puerto de Béjar
		37282	Sanchotello
		37312	Sorihuela
		37331	Valdefuentes de Sangusín
37332	Valdehijaderos		
37334	Valdelageve		
37343	Vallejera de Riofrío		
37341	Valverde de Valdelacasa		

37107	CIUDAD RODRIGO	37002	Agallas
		37005	Alameda de Gardón, La
		37006	Alamedilla, La
		37009	Alba de Yeltes
		37011	Alberguería de Argañán, La
		37015	Aldea del Obispo
		37037	Atalaya, La
		37054	Bodón, El
		37056	Bouza, La
		37074	Campillo de Azaba
		37086	Carpio de Azaba
		37091	Casillas de Flores
		37096	Castillejo de Martín Viejo
		37107	Ciudad Rodrigo
		37115	Dios le Guarde
		37119	Encina, La
		37127	Espeja
		37136	Fuenteguinaldo
		37140	Fuentes de Oñoro
		37145	Gallegos de Argañán
		37157	Herguijuela de Ciudad Rodrigo
		37166	Ituero de Azaba
		37181	Martiago
		37199	Monsagro
		37204	Morasverdes
		37221	Navasfrías
		37233	Pastores
		37234	Payo, El
		37245	Peñaparda
		37258	Puebla de Azaba
		37264	Puerto Seguro
		37269	Robleda
		37272	Saelices el Chico
		37303	Sahugo, El
		37279	Sancti-Spíritus
		37306	Serradilla del Arroyo
		37307	Serradilla del Llano
37321	Tenebrón		
37356	Villar de Argañán		
37357	Villar de Ciervo		
37359	Villar de la Yegua		
37371	Villasrubias		
37378	Zamarra		
		37001	Abusejo
		37025	Aldehuela de la Bóveda
		37026	Aldehuela de Yeltes
		37052	Boada
		37059	Buenamadre
		37068	Cabrillas
		37088	Carrascal del Obispo
		37097	Castraz
		37113	Cubo de Don Sancho, El

37135	FUENTE DE SAN ESTEBAN LA	37135	Fuente de San Esteban, La
		37149	Garcirrey
		37183	Martín de Yeltes
		37187	Matilla de los Caños del Río
		37241	Pelarrodríguez
		37267	Retortillo
		37270	Robliza de Cojos
		37273	Sagrada, La
		37289	San Muñoz
		37281	Sanchón de la Sagrada
		37304	Sepulcro-Hilario
		37314	Tabera de Abajo
		37353	Villalba de los Llanos
		37363	Villares de Yeltes
37156	GUIJUELO	37024	Aldeavieja de Tormes
		37035	Armenteros
		37051	Berrocal de Salvatierra
		37063	Cabeza de Béjar, La
		37089	Casafranca
		37103	Cespedosa de Tormes
		37124	Endrinal
		37131	Frades de la Sierra
		37138	Fuenterroble de Salvatierra
		37139	Fuentes de Béjar
		37146	Gallegos de Solmirón
		37155	Guijo de Ávila
		37156	Guijuelo
		37159	Herguijuela del Campo
		37171	Ledrada
		37172	Linares de Riofrío
		37188	Maya, La
		37189	Membrive de la Sierra
		37197	Monleón
		37200	Montejo
		37213	Nava de Béjar
		37218	Navamorales
		37237	Pedrosillo de los Aires
		37255	Pizarral
		37259	Puebla de San Medel
		37261	Puente del Congosto
		37277	Salvatierra de Tormes
		37287	San Miguel de Valero
		37297	Santibáñez de Béjar
		37300	Santos, Los
		37315	Tala, La
		37319	Tejado, El
		37325	Tornadizo, El
		37333	Valdelacasa
		37019	Aldearrodrigo
		37027	Almenara de Tormes
		37028	Almendra
		37030	Añoover de Tormes

37170	LEDESMA	37034	Arco, El
		37116	Doñinos de Ledesma
		37120	Encina de San Silvestre
		37150	Gejuelo del Barro
		37151	Golpejas
		37167	Juzbado
		37170	Ledesma
		37180	Manzano, El
		37186	Mata de Ledesma, La
		37198	Monleras
		37226	Palacios del Arzobispo
		37271	Rollán
		37290	San Pedro del Valle
		37292	San Pelayo de Guareña
		37283	Sando
		37293	Santa María de Sando
		37299	Santiz
		37301	Sardón de los Frailes
		37327	Torresmenudas
		37329	Tremedal de Tormes
		37345	Vega de Tirados
		37365	Villarmayor
		37368	Villasdardo
		37369	Villaseco de los Gamitos
		37370	Villaseco de los Reyes
		37379	Zamayón
		37380	Zarapicos
37173	LUMBRALES	37003	Ahigal de los Aceiteros
		37039	Bañobárez
		37049	Bermellar
		37055	Bogajo
		37101	Cerralbo
		37132	Fregeneda, La
		37137	Fuenteliante
		37160	Hinojosa de Duero
		37173	Lumbrales
		37223	Olmedo de Camaces
		37266	Redonda, La
		37275	Saldeana
		37285	San Felices de los Gallegos
		37311	Sobradillo
37012	Alconada		
37022	Aldeaseca de la Frontera		
37057	Bóveda del Río Almar		
37077	Campo de Peñaranda, El		
37081	Cantalapiedra		
37083	Cantaracillo		
37108	Coca de Alba		
37174	Macotera		
37178	Malpartida		

37246	PEÑARANDA DE BRACAMONTE	37179	Mancera de Abajo		
		37215	Nava de Sotrobal		
		37228	Palaciosrubios		
		37232	Paradinas de San Juan		
		37246	Peñaranda de Bracamonte		
		37247	Peñarandilla		
		37256	Poveda de las Cintas		
		37265	Rágama		
		37276	Salmoral		
		37296	Santiago de la Puebla		
		37324	Tordillos		
		37348	Ventosa del Río Almar		
		37351	Villaflores		
		37358	Villar de Gallimazo		
		37382	Zorita de la Frontera		
		37274	SALAMANCA	37016	Aldealengua
				37017	Aldeanueva de Figueroa
37020	Aldearrubia				
37023	Aldeatejada				
37031	Arabayona de Mógica				
37032	Arapiles				
37033	Arcediano				
37038	Babilafuente				
37040	Barbadillo				
37062	Cabezabellosa de la Calzada				
37067	Cabrerizos				
37069	Calvarrasa de Abajo				
37070	Calvarrasa de Arriba				
37072	Calzada de Don Diego				
37073	Calzada de Valdunciel				
37079	Canillas de Abajo				
37082	Cantalpino				
37085	Carbajosa de la Sagrada				
37087	Carrascal de Barregas				
37092	Castellanos de Moriscos				
37185	Castellanos de Villiquera				
37110	Cordovilla				
37117	Doñinos de Salamanca				
37121	Encinas de Abajo				
37128	Espino de la Orbada				
37129	Florida de Liébana				
37130	Forfoleda				
37142	Galindo y Perahuy				
37152	Gomecello				
37164	Huerta				
37175	Machacón				
37192	Miranda de Azán				
37202	Monterrubio de Armuña				
37205	Morille				
37206	Moríñigo				
37207	Moriscos				
37209	Mozárbez				

		37222	Negrilla de Palencia
		37224	Orbada, La
		37225	Pajares de la Laguna
		37229	Palencia de Negrilla
		37230	Parada de Arriba
		37231	Parada de Rubiales
		37238	Pedrosillo el Ralo
		37239	Pedroso de la Armuña, El
		37240	Pelabravo
		37253	Pino de Tormes, El
		37254	Pitiegua
		37274	Salamanca
		37278	San Cristóbal de la Cuesta
		37288	San Morales
		37291	San Pedro de Rozados
		37294	Santa Marta de Tormes
		37317	Tarazona de Guareña
		37318	Tardáguila
		37323	Topas
		37335	Valdelosa
		37338	Valdunciel
		37342	Valverdón
		37344	Vecinos
		37346	Veguillas, Las
		37347	Vellés, La
		37352	Villagonzalo de Tormes
		37354	Villamayor
		37362	Villares de la Reina
		37372	Villaverde de Guareña
		37374	Villoria
		37375	Villoruela
		37010	Alberca, La
		37045	Bastida, La
		37090	Casas del Conde, Las
		37098	Cepeda
		37099	Cereceda de la Sierra
		37104	Cilleros de la Bastida
		37147	Garcibuey
		37158	Herguijuela de la Sierra
		37176	Madroñal
		37193	Miranda del Castañar
		37194	Mogarraz
		37196	Monforte de la Sierra
		37214	Nava de Francia
		37284	San Esteban de la Sierra
		37286	San Martín del Castañar
		37036	San Miguel del Robledo
		37298	Santibáñez de la Sierra
37305	SEQUEROS	37305	Sequeros
		37313	Sotoserrano
		37339	Valero
		37355	Villanueva del Conde



37316	TAMAMES	37018	Aldeanueva de la Sierra
		37041	Barbalos
		37050	Berrocal de Huebra
		37061	Cabaco, El
		37125	Escurial de la Sierra
		37177	Maíllo, El
		37211	Narros de Matalayegua
		37219	Navarredonda de la Rinconada
		37260	Puebla de Yeltes
		37268	Rinconada de la Sierra, La
		37309	Sierpe, La
		37316	Tamames
		37320	Tejeda y Segoyuela
		37376	VITIGUDINO
37014	Aldeadávila de la Ribera		
37042	Barceo		
37044	Barruecopardo		
37058	Brincones		
37065	Cabeza del Caballo		
37100	Cerezal de Peñahorcada		
37106	Cipérez		
37123	Encinasola de los Comendadores		
37126	Espadaña		
37154	Guadramiro		
37165	Iruelos		
37184	Masueco		
37190	Mieza		
37191	Milano, El		
37208	Moronta		
37243	Peña, La		
37248	Peralejos de Abajo		
37249	Peralejos de Arriba		
37250	Pereña de la Ribera		
37257	Pozos de Hinojo		
37262	Puertas		
37280	Sanchón de la Ribera		
37302	Saucelle		
37328	Trabanca		
37337	Valderrodrigo		
37340	Valsalabroso		
37349	Vídola, La		
37360	Villar de Peralonso		
37361	Villar de Samaniego		
37364	Villarino de los Aires		
37366	Villarmuerto		
37367	Villasbuenas		
37373	Villavieja de Yeltes		
37350	Vilvestre		
37376	Vitigudino		
37377	Yecla de Yeltes		
37381	Zarza de Pumareda, La		

CCAA: 08. CASTILLA LEÓN; Provincia: 40 SEGOVIA

id comarca	COMARCA	Cod ine mun	MUNICIPIO
40040	CANTALEJO	40019	Arahuetes
		40021	Arevalillo de Cega
		40034	Caballar
		40036	Cabezuela
		40040	Cantalejo
		40049	Castroserna de Abajo
		40056	Cobos de Fuentidueña
		40062	Cubillo
		40083	Fuente el Olmo de Fuentidueña
		40088	Fuenterrebollo
		40125	Matilla, La
		40136	Muñoveros
		40140	Navalilla
		40150	Orejana
		40163	Puebla de Pedraza
		40165	Rebollo
		40183	San Miguel de Bernuy
		40184	San Pedro de Gállos
		40188	Santiuste de Pedraza
		40193	Sebúlcor
		40205	Torreiglesias
		40208	Turégano
		40213	Valdevacas y Guijar
40220	Valleruela de Pedraza		
40221	Valleruela de Sepúlveda		
40222	Veganzones		
40043	CARBONERO EL MAYOR	40004	Aguilafuente
		40012	Aldea Real
		40041	Cantimpalos
		40043	Carbonero el Mayor
		40073	Escalona del Prado
		40074	Escarabajosa de Cabezas
		40075	Escobar de Polendos
		40086	Fuentepeelayo
		40134	Mozoncillo
		40141	Navalmanzano
		40160	Pinarnegrillo
		40182	San Martín y Mudrián
		40192	Sauquillo de Cabezas
		40200	Tabanera la Luenga
		40231	Yanguas de Eresma
40234	Zarzuela del Pinar		
		40003	Adrados
		40013	Aldeasoña
		40037	Calabazas de Fuentidueña
		40065	Chañe
		40902	Cozuelos de Fuentidueña
		40063	Cuéllar
		40905	Cuevas de Provanco
		40078	Fresneda de Cuéllar

40063	CUELLAR	40081	Frumales
		40087	Fuentepiñel
		40089	Fuentesauco de Fuentidueña
		40092	Fuentidueña
		40095	Gomezerracín
		40100	Hontalbilla
		40108	Laguna de Contreras
		40110	Lastras de Cuéllar
		40124	Mata de Cuéllar
		40127	Membibre de la Hoz
		40149	Olombrada
		40158	Perosillo
		40159	Pinarejos
		40166	Remondo
		40174	Sacramenia
		40177	San Cristóbal de Cuéllar
		40179	Sanconuño
		40204	Torrecilla del Pinar
		40219	Vallelado
		40215	Valtiendas
40170	RIAZA	40005	Alconada de Maderuelo
		40008	Aldealengua de Santa María
		40020	Arcones
		40024	Ayllón
		40029	Bercimuel
		40039	Campo de San Pedro
		40045	Casla
		40052	Cedillo de la Torre
		40053	Cerezo de Abajo
		40054	Cerezo de Arriba
		40055	Cilleruelo de San Mamés
		40061	Corral de Ayllón
		40079	Fresno de Cantespino
		40099	Honrubia de la Cuesta
		40109	Languilla
		40115	Maderuelo
		40130	Montejo de la Vega de la Serrezuela
		40132	Moral de Hornuez
		40154	Pajarejos
		40161	Pradales
		40162	Prádena
		40168	Riaguas de San Bartolomé
		40170	Riaza
		40171	Ribota
		40172	Riofrío de Riaza
		40191	Santo Tomás del Puerto
		40196	Sequera de Fresno
		40212	Valdevacas de Montejo
40224	Ventosilla y Tejadilla		
40229	Villaverde de Montejo		

40185	SANTA MARIA LA REAL DE NIEVA	40010	Aldeanueva del Codonal
		40015	Aldehuela del Codonal
		40017	Anaya
		40018	Añe
		40022	Armuña
		40030	Bernardos
		40057	Coca
		40058	Codorniz
		40068	Domingo García
		40069	Donhierro
		40082	Fuente de Santa Cruz
		40084	Fuente el Olmo de Íscar
		40106	Juarros de Voltoya
		40903	Marazoleja
		40118	Marazuela
		40120	Martín Muñoz de la Dehesa
		40121	Martín Muñoz de las Posadas
		40126	Melque de Cercos
		40128	Migueláñez
		40129	Montejo de Arévalo
		40138	Nava de la Asunción
		40145	Navas de Oro
		40148	Nieva
		40151	Ortigosa de Pestaño
		40164	Rapariegos
		40176	Samboal
		40178	San Cristóbal de la Vega
		40180	Sangarcía
		40185	Santa María la Real de Nieva
		40189	Santiuste de San Juan Bautista
		40201	Tolocirio
		40228	Villaverde de Íscar
		40230	Villeguillo
40194	SEGOVIA	40001	Abades
		40002	Adrada de Pirón
		40007	Aldealengua de Pedraza
		40026	Basardilla
		40031	Bernuy de Porreros
		40033	Brieva
		40035	Cabañas de Polendos
		40059	Collado Hermoso
		40072	Encinillas
		40077	Espirido
		40093	Gallegos
		40094	Garcillán
		40101	Hontanares de Eresma
		40103	Huertos, Los
		40105	Juarros de Riomoros
		40112	Lastrilla, La
		40113	Losa, La
		40119	Martín Miguel
40123	Matabuena		

		40139	Navafría
		40904	Navas de Riofrío
		40901	Ortigosa del Monte
		40152	Otero de Herreros
		40155	Palazuelos de Eresma
		40156	Pedraza
		40157	Pelayos del Arroyo
		40181	Real Sitio de San Idefonso
		40173	Roda de Eresma
		40906	San Cristóbal de Segovia
		40190	Santo Domingo de Pirón
		40194	Segovia
		40199	Sotosalbos
		40206	Torre Val de San Pedro
		40203	Torrecaballeros
		40207	Trescasas
		40214	Valseca
		40216	Valverde del Majano
40195	SEPÚLVEDA	40006	Aldealcorvo
		40009	Aldeanueva de la Serrezuela
		40014	Aldehorno
		40016	Aldeonte
		40025	Barbolla
		40032	Boceguillas
		40044	Carrascal del Río
		40046	Castillejo de Mesleón
		40047	Castro de Fuentidueña
		40048	Castrojimeno
		40051	Castroserracín
		40060	Condado de Castilnovo
		40070	Duruelo
		40071	Encinas
		40080	Fresno de la Fuente
		40091	Fuentesoto
		40097	Grajera
		40142	Navares de Ayuso
		40143	Navares de Enmedio
		40144	Navares de las Cuevas
		40186	Santa Marta del Cerro
		40195	Sepúlveda
		40198	Sotillo
		40202	Torreadrada
		40210	Urueñas
		40218	Valle de Tabladillo
40225	VILLACASTÍN	40028	Bercial
		40076	Espinar, El
		40104	Ituero y Lama
		40107	Labajos
		40111	Lastras del Pozo
		40122	Marugán
		40131	Monterrubio
		40135	Muñopedro
		40146	Navas de San Antonio
		40211	Valdeprados
		40223	Vegas de Matute
		40225	Villacastín
		40233	Zarzuela del Monte

id comarca	COMARCA	Cod ine mun	MUNICIPIO
42004	ÁGREDA	42004	Ágreda
		42011	Aldealpozo
		42034	Beratón
		42039	Borobia
		42057	Castilruiz
		42062	Cigudosa
		42073	Cueva de Ágreda
		42075	Dévanos
		42093	Fuentestrún
		42100	Hinojosa del Campo
		42107	Magaña
		42110	Matalebreras
		42132	Noviercas
		42134	Ólvega
		42139	Pinilla del Campo
		42142	Pozalmuro
		42163	San Felices
		42188	Trévago
		42192	Valdegeña
		42193	Valdelagua del Cerro
42208	Villar del Campo		
42217	Vozmediano		
42020	ALMAZÁN	42003	Adradas
		42008	Alcubilla de las Peñas
		42015	Alentisque
		42020	Almazán
		42023	Alpanseque
		42029	Baraona
		42030	Barca
		42038	Borjabad
		42059	Centenera de Andaluz
		42068	Coscurita
		42071	Cubo de la Solana
		42079	Escobosa de Almazán
		42083	Frechilla de Almazán
		42108	Maján
		42111	Matamala de Almazán
		42118	Momblona
		42123	Morón de Almazán
		42130	Nepas
		42131	Nolay
		42172	Soliedra
		42181	Tardelcuende
		42182	Taroda
42200	Velamazán		
42204	Viana de Duero		
42212	Villasayas		

42025	ARCOS DE JALÓN	42018	Almaluez
		42025	Arcos de Jalón
		42113	Medinaceli
		42115	Miño de Medinaceli
		42119	Monteagudo de las Vicarías
		42167	Santa María de Huerta
		42219	Yelo
42035	BERLANGA DE DUERO	42026	Arenillas
		42031	Barcones
		42032	Bayubas de Abajo
		42033	Bayubas de Arriba
		42035	Berlanga de Duero
		42048	Caltojar
		42153	Rello
		42157	Riba de Escalote, La
42043	BURGO DE OSMA	42177	Tajueco
		42036	Blacos
		42043	Burgo de Osma-Ciudad de Osma
		42046	Calatañazor
		42052	Caracena
		42053	Carrascosa de Abajo
		42084	Fresno de Caracena
		42097	Gormaz
		42127	Nafría de Ucero
		42145	Quintanas de Gormaz
		42152	Recuerda
		42155	Retortillo de Soria
		42158	Rioseco de Soria
		42185	Torreblacos
		42189	Ucero
		42194	Valdemaluque
42195	Valdenebro		
42206	Villanueva de Gormaz		
42096	GOMARA	42009	Aldealafuente
		42016	Aliud
		42021	Almazul
		42022	Almenar de Soria
		42037	Bliacos
		42041	Buberos
		42044	Cabrejas del Campo
		42049	Candilichera
		42050	Cañamaque
		42051	Carabantes
		42063	Cihuela
		42064	Ciria
		42076	Deza
		42088	Fuentelmonge
		42096	Gómara
		42140	Portillo de Soria
42148	Quiñonería		
42156	Reznos		
42171	Serón de Nágima		

		42176	Tajahuerce
		42183	Tejado
		42184	Torlengua
		42187	Torrubia de Soria
		42202	Velilla de los Ajos
		42213	Villaseca de Arciel
42162	SAN ESTEBAN DE GORMAZ	42007	Alcubilla de Avellaneda
		42058	Castillejo de Robledo
		42085	Fuentearmegil
		42086	Fuentecambrón
		42103	Langa de Duero
		42105	Liceras
		42116	Miño de San Esteban
		42120	Montejo de Tiermes
		42162	San Esteban de Gormaz
42164	SAN LEONARDO DE YAGÜE	42001	Abejar
		42045	Cabrejas del Pinar
		42055	Casarejos
		42070	Cubilla
		42080	Espeja de San Marcelino
		42081	Espejón
		42098	Herrera de Soria
		42124	Muriel de la Fuente
		42125	Muriel Viejo
		42129	Navaleno
		42164	San Leonardo de Yagüe
		42168	Santa María de las Hoyas
		42178	Talveila
		42190	Vadillo
42165	SAN PEDRO MANRIQUE	42014	Aldehuelas, Las
		42060	Cerbón
		42092	Fuentes de Magaña
		42135	Oncala
		42165	San Pedro Manrique
		42166	Santa Cruz de Yanguas
		42196	Valdeprado
		42198	Valtajeros
		42209	Villar del Río
		42216	Vizmanos
		42218	Yanguas
		42006	Alconaba
		42010	Aldealices
		42012	Aldealseñor
		42013	Aldehuela de Periañez
		42017	Almajano
		42019	Almarza
		42024	Arancón
		42027	Arévalo de la Sierra
		42028	Ausejo de la Sierra
		42042	Buitrago
		42054	Carrasposa de la Sierra
		42056	Castilfrío de la Sierra



42173

SORIA

42061	Cidones
42065	Cirujales del Río
42069	Covaleda
42078	Duruelo de la Sierra
42082	Estepa de San Juan
42087	Fuentecantos
42089	Fuentelsaz de Soria
42090	Fuentepinilla
42094	Garray
42095	Golmayo
42106	Losilla, La
42117	Molinos de Duero
42121	Montenegro de Cameros
42128	Narros
42141	Póveda de Soria, La
42144	Quintana Redonda
42149	Rábanos, Los
42151	Rebollar
42154	Renieblas
42159	Rollamienta
42160	Royo, El
42161	Salduero
42173	Soria
42174	Sotillo del Rincón
42175	Suellacabras
42191	Valdeavellano de Tera
42197	Valderrodilla
42201	Velilla de la Sierra
42205	Villaciervos
42207	Villar del Ala
42211	Villares de Soria, Los
42215	Vinuesa

CCAA: 08. CASTILLA LEÓN; Provincia: 47 VALLADOLID

id comarca	COMARCA	Cod ine mun	MUNICIPIO
47084	MAYORGA	47015	Becilla de Valderaduey
		47024	Bolaños de Campos
		47040	Castrobol
		47084	Mayorga
		47088	Melgar de Abajo
		47089	Melgar de Arriba
		47091	Monasterio de Vega
		47128	Quintanilla del Molar
		47134	Roales de Campos
		47140	Saelices de Mayorga
		47176	Unión de Campos, La
		47177	Urones de Castroponce
		47183	Valdunquillo
		47209	Villalán de Campos
		47211	Villalba de la Loma
		47229	Villavicencio de los Caballeros
47085	MEDINA DEL CAMPO	47004	Alaejos
		47011	Ataquines
		47020	Bobadilla del Campo
		47025	Brahojos de Medina
		47031	Campillo, El
		47035	Carpio
		47037	Castrejón de Trabancos
		47045	Castronuño
		47049	Cervilego de la Cruz
		47065	Fresno el Viejo
		47067	Fuente el Sol
		47078	Lomoviejo
		47085	Medina del Campo
		47095	Moraleja de las Panaderas
		47100	Muriel
		47101	Nava del Rey
		47102	Nueva Villa de las Torres
		47121	Pollos
		47123	Pozal de Gallinas
		47124	Pozaldez
		47132	Ramiro
		47138	Rubí de Bracamonte
		47139	Rueda
		47141	Salvador de Zapardiel
		47147	San Pablo de la Moraleja
		47156	San Vicente del Palacio
		47158	Seca, La
		47159	Serrada
		47160	Siete Iglesias de Trabancos
		47167	Torrecilla de la Orden
47189	Velascálvaro		
47204	Villafranca de Duero		
47228	Villaverde de Medina		

47086	MEDINA DE RIOSECO	47003	Aguilar de Campos
		47013	Barcial de la Loma
		47019	Berrueces
		47029	Cabrereros del Monte
		47043	Castromonte
		47086	Medina de Rioseco
		47092	Montealegre de Campos
		47094	Moral de la Reina
		47096	Morales de Campos
		47099	Mudarra, La
		47109	Palazuelo de Vedija
		47125	Pozuelo de la Orden
		47152	Santa Eufemia del Arroyo
		47162	Tamariz de Campos
		47164	Tordehumos
		47181	Valdenebro de los Valles
		47185	Valverde de Campos
		47197	Villabrágima
		47205	Villafrechós
		47207	Villagarcía de Campos
		47212	Villalba de los Alcores
		47215	Villamuriel de Campos
47220	Villanueva de los Caballeros		
47222	Villanueva de San Mancio		
47104	OLMEDO	47002	Aguasal
		47005	Alcazarén
		47008	Almenara de Adaja
		47021	Bocigas
		47053	Cogeces de Íscar
		47068	Fuente-Olmedo
		47074	Hornillos de Eresma
		47075	Íscar
		47079	Llano de Olmedo
		47082	Matapozuelos
		47087	Megeces
		47090	Mojados
		47104	Olmedo
		47112	Pedrajas de San Esteban
		47126	Puras
		47192	Ventosa de la Cuesta
47232	Zarza, La		
		47009	Amusquillo
		47012	Bahabón
		47022	Bocos de Duero
		47030	Campaspero
		47033	Canalejas de Peñafiel
		47034	Canillas de Esgueva
		47038	Castrillo de Duero
		47047	Castroverde de Cerrato
		47054	Cogeces del Monte
		47056	Corrales de Duero
		47059	Curiel de Duero

47114	PEÑAFIEL	47060	Encinas de Esgueva
		47062	Fombellida
		47063	Fompedraza
		47077	Langayo
		47080	Manzanillo
		47106	Olmos de Peñafiel
		47114	Peñafiel
		47116	Pesquera de Duero
		47118	Piñel de Abajo
		47119	Piñel de Arriba
		47127	Quintanilla de Arriba
		47131	Rábano
		47137	Roturas
		47143	San Llorente
		47169	Torre de Esgueva
		47170	Torre de Peñafiel
		47172	Torrescárcela
		47179	Valbuena de Duero
		47180	Valdearcos de la Vega
		47200	Villaco
47206	Villafuerte		
47165	TORDESILLAS	47001	Adalia
		47014	Barruelo del Valle
		47016	Benafarces
		47017	Bercero
		47018	Berceruelo
		47036	Casasola de Arión
		47042	Castromembibre
		47069	Gallegos de Hornija
		47081	Marzales
		47083	Matilla de los Caños
		47097	Mota del Marqués
		47113	Pedrosa del Rey
		47115	Peñaflor de Hornija
		47142	San Cebrián de Mazote
		47146	San Miguel del Pino
		47148	San Pedro de Latarce
		47149	San Pelayo
		47150	San Román de Hornija
		47151	San Salvador
		47163	Tiedra
		47165	Tordesillas
		47166	Torrecilla de la Abadesa
		47168	Torrecilla de la Torre
		47171	Torrelobatón
		47178	Urueña
		47188	Vega de Valdetronco
		47190	Velilla
47210	Villalar de los Comuneros		
47213	Villalbarba		
47216	Villán de Tordesillas		
47223	Villardefrades		
47225	Villasexmir		
47227	Villavellid		

47186	VALLADOLID	47006	Aldea de San Miguel
		47007	Aldeamayor de San Martín
		47010	Arroyo de la Encomienda
		47023	Boecillo
		47027	Cabezón de Pisuerga
		47032	Camporredondo
		47039	Castrillo-Tejeriego
		47041	Castrodeza
		47044	Castronuevo de Esgueva
		47050	Cigales
		47051	Ciguñuela
		47052	Cistérniga
		47055	Corcos
		47057	Cubillas de Santa Marta
		47061	Esguevillas de Esgueva
		47066	Fuensaldaña
		47071	Geria
		47076	Laguna de Duero
		47093	Montemayor de Pililla
		47098	Mucientes
		47103	Olivares de Duero
		47105	Olmos de Esgueva
		47110	Parrilla, La
		47111	Pedraja de Portillo, La
		47117	Piña de Esgueva
		47122	Portillo
		47129	Quintanilla de Onésimo
		47130	Quintanilla de Trigueros
		47133	Renedo de Esgueva
		47135	Robladillo
		47144	San Martín de Valvení
		47145	San Miguel del Arroyo
		47154	Santibáñez de Valcorba
		47155	Santovenia de Pisuerga
		47157	Sardón de Duero
		47161	Simancas
		47173	Traspinedo
		47174	Trigueros del Valle
		47175	Tudela de Duero
		47182	Valdestillas
		47186	Valladolid
		47184	Valoria la Buena
47191	Velliza		
47193	Viana de Cega		
47195	Villabáñez		
47217	Villanubla		
47218	Villanueva de Duero		
47221	Villanueva de los Infantes		
47224	Villarmentero de Esgueva		
47226	Villavaquerín		
47194	Viloria		
47230	Wamba		
47231	Zaratán		

47214	VILLALON DE CAMPOS	47026	Bustillo de Chaves
		47028	Cabezón de Valderaduey
		47046	Castroponce
		47048	Ceinos de Campos
		47058	Cuenca de Campos
		47064	Fontihoyuelo
		47070	Gatón de Campos
		47073	Herrín de Campos
		47153	Santervás de Campos
		47187	Vega de Ruiponce
		47196	Villabaruz de Campos
		47198	Villacarralón
		47199	Villacid de Campos
		47203	Villafrades de Campos
		47208	Villagómez la Nueva
		47214	Villalón de Campos
47219	Villanueva de la Condesa		

CCAA: 08. CASTILLA LEÓN; Provincia: 49 ZAMORA

id comarca	COMARCA	Cod ine mun	MUNICIPIO
49003	ALCAÑICES	49003	Alcañices
		49069	Figueruela de Arriba
		49071	Fonfría
		49087	Gallegos del Río
		49104	Mahide
		49157	Pino del Oro
		49172	Rabanales
		49173	Rábano de Aliste
		49184	Samir de los Caños
		49208	San Vicente de la Cabeza
		49209	San Vitero
		49223	Trabazos
		49273	Viñas
49021	BENAVENTE	49004	Alcubilla de Nogales
		49011	Arcos de la Polvorosa
		49015	Arrabalde
		49019	Barcial del Barco
		49021	Benavente
		49025	Bretó
		49026	Bretocino
		49028	Brime de Urz
		49029	Burganes de Valverde
		49041	Castrogonzalo
		49052	Coomonte
		49075	Fresno de la Polvorosa
		49082	Fuentes de Ropel
		49105	Maire de Castroponce
		49109	Manganeses de la Polvorosa
		49113	Matilla de Arzón
		49117	Micereces de Tera
		49118	Milles de la Polvorosa
		49128	Morales de Rey
		49159	Pobladura del Valle
		49170	Quintanilla de Urz
		49171	Quiruelas de Vidriales
		49187	San Cristóbal de Entreviñas
		49192	San Miguel del Valle
		49199	Santa Colomba de las Monjas
		49200	Santa Cristina de la Polvorosa
		49203	Santa María de la Vega
		49207	Santovenia
		49220	Torre del Valle, La
		49229	Valdescorriel
		49238	Villabrázaro
		49243	Villaferrueña
49256	Villanazar		
49257	Villanueva de Azoague		
49271	Villaveza del Agua		

49023	BERMILLO DE SAYAGO	49005	Alfaraz de Sayago
		49008	Almeida de Sayago
		49012	Argañín
		49023	Bermillo de Sayago
		49037	Carbellino
		49064	Fariza
		49065	Fermoselle
		49077	Fresno de Sayago
		49088	Gamones
		49101	Luelmo
		49124	Moral de Sayago
		49126	Moraleja de Sayago
		49131	Moralina
		49136	Muga de Sayago
		49149	Peñausende
		49180	Roelos de Sayago
		49183	Salce
		49221	Torregamones
		49240	Villadepera
		49264	Villar del Buey
49265	Villardiega de la Ribera		
49081	FUENTESAUCO	49013	Argujillo
		49024	Bóveda de Toro, La
		49034	Cañizal
		49040	Castrillo de la Guareña
		49058	Cubo de Tierra del Vino, El
		49059	Cuelgamures
		49080	Fuentelapeña
		49081	Fuentesauco
		49084	Fuentespreadas
		49093	Guarrate
		49102	Maderal, El
		49115	Mayalde
		49146	Pego, El
		49158	Piñero, El
		49191	San Miguel de la Ribera
		49226	Vadillo de la Guareña
		49230	Vallesa de la Guareña
		49241	Villaescusa
		49255	Villamor de los Escuderos
		49108	MANGANESES DE LA LAMPREANA
49016	Aspariegos		
49047	Cerecinos del Carrizal		
49091	Granja de Moreruela		
49108	Manganeses de la Lampreana		
49141	Pajares de la Lampreana		
49155	Piedrahita de Castro		
49186	San Cebrián de Castro		
49242	Villafáfila		
49246	Villalba de la Lampreana		
49268	Villarrín de Campos		

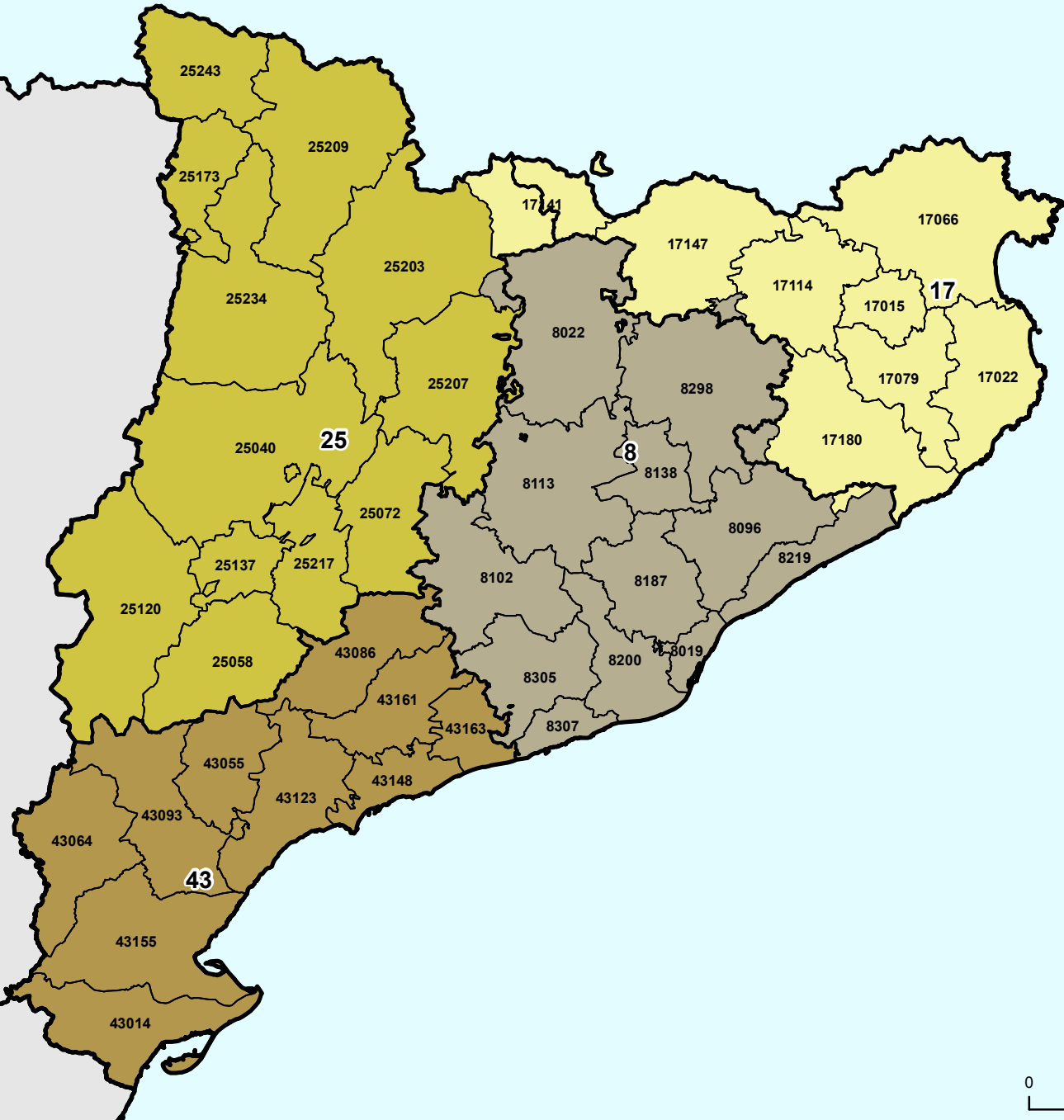
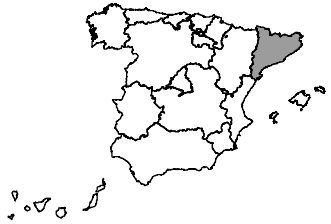


49166	PUEBLA DE SANABRIA	49017	Asturianos
		49048	Cernadilla
		49050	Cobrerros
		49062	Espadañedo
		49085	Galende
		49094	Hermisende
		49097	Justel
		49100	Lubián
		49110	Manzanal de Arriba
		49112	Manzanal de los Infantes
		49121	Mombuey
		49134	Muelas de los Caballeros
		49143	Palacios de Sanabria
		49145	Pedralba de la Pradería
		49150	Peque
		49154	Pías
		49162	Porto
		49166	Puebla de Sanabria
		49174	Requejo
		49177	Rionegro del Puente
		49179	Robleda-Cervantes
		49181	Rosinos de la Requejada
		49189	San Justo
49224	Trefacio		
49262	Villardecierros		
49206	SANTIBAÑEZ DE VIDRIALES	49018	Ayoó de Vidriales
		49027	Brime de Sog
		49032	Calzadilla de Tera
		49033	Camarzana de Tera
		49057	Cubo de Benavente
		49079	Fuente Encalada
		49092	Granucillo
		49116	Melgar de Tera
		49120	Molezuelas de la Carballeda
		49193	San Pedro de Ceque
		49201	Santa Croya de Tera
		49205	Santibáñez de Tera
		49206	Santibáñez de Vidriales
		49225	Uña de Quintana
		49231	Vega de Tera
		49244	Villageriz
49214	TABARA	49063	Faramontanos de Tábara
		49066	Ferreras de Abajo
		49067	Ferreras de Arriba
		49068	Ferreruela
		49078	Friera de Valverde
		49130	Morales de Valverde
		49133	Moreruela de Tábara
		49137	Navianos de Valverde
		49138	Olmillos de Castro
		49139	Otero de Bodas
		49153	Perilla de Castro

		49164	Pozuelo de Tábara		
		49167	Pública de Valverde		
		49176	Riofrío de Aliste		
		49204	Santa María de Valverde		
		49214	Tábara		
		49259	Villanueva de las Peras		
		49272	Villaveza de Valverde		
49219	TORO	49002	Abezames		
		49030	Bustillo del Oro		
		49076	Fresno de la Ribera		
		49083	Fuentesecas		
		49107	Malva		
		49114	Matilla la Seca		
		49129	Morales de Toro		
		49147	Peleagonzalo		
		49156	Pinilla de Toro		
		49163	Pozoantiguo		
		49219	Toro		
		49228	Valdefinjas		
		49235	Vezdemarbán		
		49239	Villabuena del Puente		
		49249	Villalonso		
		49251	Villalube		
		49250	VILLALPANDO	49267	Villardondiego
				49270	Villavendimio
49020	Belver de los Montes				
49035	Cañizo				
49042	Castro nuevo				
49043	Castroverde de Campos				
49046	Cerecinos de Campos				
49055	Cotanes del Monte				
49160	Pobladura de Valderaduey				
49165	Prado				
49168	Quintanilla del Monte				
49169	Quintanilla del Olmo				
49175	Revellinos				
49185	San Agustín del Pozo				
49188	San Esteban del Molar				
49190	San Martín de Valderaduey				
49216	Tapioles				
49232	Vega de Villalobos				
49236	Vidayanes				
49248	Villalobos				
49250	Villalpando				
49252	Villamayor de Campos				
49260	Villanueva del Campo				
49263	Villar de Fallaves				
49266	Villárdiga				


49275	ZAMORA	49006	Algodre
		49007	Almaraz de Duero
		49009	Andavías
		49010	Arcenillas
		49022	Benegiles
		49031	Cabañas de Sayago
		49036	Carbajales de Alba
		49038	Casaseca de Campeán
		49039	Casaseca de las Chanas
		49044	Cazurra
		49053	Coreses
		49054	Corrales del Vino
		49056	Cubillos
		49061	Entrala
		49086	Gallegos del Pan
		49090	Gema
		49095	Hiniesta, La
		49096	Jambrina
		49098	Losacino
		49099	Losacio
		49103	Madridanos
		49111	Manzanal del Barco
		49119	Molacillos
		49122	Monfarracinos
		49123	Montamarta
		49125	Moraleja del Vino
		49127	Morales del Vino
		49132	Moreruela de los Infanzones
		49135	Muelas del Pan
		49142	Palacios del Pan
		49148	Peleas de Abajo
		49151	Perdigón, El
		49152	Pereruela
		49178	Roales
		49194	San Pedro de la Nave-Almendra
		49197	Santa Clara de Avedillo
		49202	Santa Eufemia del Barco
		49210	Sanzoles
		49222	Torres del Carrizal
		49227	Valcabado
49233	Vegalatrave		
49234	Venialbo		
49237	Videmala		
49245	Villalazán		
49247	Villalcampo		
49258	Villanueva de Campeán		
49261	Villaralbo		
49269	Villaseco del Pan		
49275	Zamora		

**9. CATALUÑA**  
**SPAIN**



**PROVINCIAS**

- 8. BARCELONA
- 17. GIRONA
- 25. LLEIDA
- 43. TARRAGONA



id comarca	COMARCA	Cod ine mun	MUNICIPIO
08019	BARCELONES (BARCELONA)	08015	Badalona
		08019	Barcelona
		08101	Hospitalet de Llobregat, L'
		08194	Sant Adrià de Besòs
		08245	Santa Coloma de Gramenet
08022	BERGUEDA (BERGA)	08011	Avià
		08016	Bagà
		08022	Berga
		08024	Borredà
		08045	Capolat
		08049	Casserres
		08057	Castell de l'Areny
		08052	Castellar de n'Hug
		08050	Castellar del Riu
		08268	Cercs
		08078	Espunyola, L'
		08080	Fígols
		08092	Gironella
		08093	Gisclareny
		08099	Guardiola de Berguedà
		08130	Montclar
		08132	Montmajor
		08142	Nou de Berguedà, La
		08144	Olvan
		08166	Pobla de Lillet, La
		08175	Puig-reig
		08177	Quar, La
		08188	Sagàs
		08190	Saldes
		08216	Sant Jaume de Frontanyà
		08903	Sant Julià de Cerdanyola
		08255	Santa Maria de Merlès
08293	Vallcebre		
08299	Vilada		
08308	Viver i Serrateix		
		25100	Gósol (Lleida)
		08014	Aiguafreda
		08005	Ametlla del Vallès, L'
		08023	Bigues i Riells del Fai
		08033	Caldes de Montbui
		08039	Campins
		08041	Canovelles
		08042	Cànoves i Samalús
		08046	Cardedeu
		08134	Figaró-Montmany
		08081	Fogars de Montclús
		08086	Franqueses del Vallès, Les
		08088	Garriga, La
		08096	Granollers

08096	VALLES ORIENTAL (GRANOLLERS)	08097	Gualba		
		08105	Llagosta, La		
		08107	Lliçà d'Amunt		
		08108	Lliçà de Vall		
		08106	Llinars del Vallès		
		08115	Martorelles		
		08124	Mollet del Vallès		
		08135	Montmeló		
		08136	Montornès del Vallès		
		08137	Montseny		
		08159	Parets del Vallès		
		08181	Roca del Vallès, La		
		08198	Sant Antoni de Vilamajor		
		08202	Sant Celoni		
		08207	Sant Esteve de Palautordera		
		08210	Sant Feliu de Codines		
		08209	Sant Fost de Campsentelles		
		08234	Sant Pere de Vilamajor		
		08248	Santa Eulàlia de Ronçana		
		08256	Santa Maria de Martorelles		
		08259	Santa Maria de Palautordera		
		08276	Tagamanent		
		08294	Vallgorguina		
		08296	Vallromanes		
		08306	Vilalba Sasserra		
		08902	Vilanova del Vallès		
		08102	ANOIA (IGUALADA)	08008	Argençola
				08021	Bellprat
				08025	Bruc, El
				08028	Cabrera d'Anoia
08031	Calaf				
08036	Calonge de Segarra				
08044	Capellades				
08048	Carme				
08060	Castellfollit de Riubregós				
08063	Castellolí				
08071	Copons				
08162	Hostalets de Pierola, Els				
08102	Igualada				
08103	Jorba				
08104	Llacuna, La				
08119	Masquefa				
08133	Montmaneu				
08143	Òdena				
08152	Orpí				
08161	Piera				
08165	Pobla de Claramunt, La				
08170	Prats de Rei, Els				
08176	Pujalt				
08185	Rubió				
08226	Sant Martí de Tous				
08228	Sant Martí Sesgueioles				

		08189	Sant Pere Sallavinera
		08250	Santa Margarida de Montbui
		08257	Santa Maria de Miralles
		08286	Torre de Claramunt, La
		08292	Vallbona d'Anoia
		08297	Veciana
		08302	Vilanova del Camí
08113	BAGES (MANRESA)	08002	Aguilar de Segarra
		08010	Artés
		08012	Avinyó
		08018	Balsareny
		08038	Callús
		08047	Cardona
		08053	Castellbell i el Vilar
		08059	Castellfollit del Boix
		08061	Castellgalí
		08062	Castellnou de Bages
		08084	Fonollosa
		08090	Gaià
		08113	Manresa
		08242	Marganell
		08127	Monistrol de Montserrat
		08139	Mura
		08140	Navarcles
		08141	Navàs
		08182	Pont de Vilomara i Rocafort, El
		08178	Rajadell
		08191	Sallent
		08212	Sant Feliu Sasserra
		08213	Sant Fruitós de Bages
		08218	Sant Joan de Vilatorrada
		08229	Sant Mateu de Bages
		08098	Sant Salvador de Guardiola
		08262	Sant Vicenç de Castellet
		08192	Santpedor
		08274	Súria
		08277	Talamanca
08138	MOIANES	08034	Calders
		08055	Castellcir
		08064	Castellterçol
		08070	Collsuspina
		08079	Estany, L'
		08095	Granera
		08138	Moià
		08128	Monistrol de Calders
		08258	Santa Maria d'Oló
		08239	Sant Quirze Safaja

08187	VALLES OCCIDENTAL (SABADEL)	08904	Badia del Vallès
		08252	Barberà del Vallès
		08051	Castellar del Vallès
		08054	Castellbisbal
		08266	Cerdanyola del Vallès
		08087	Gallifa
		08120	Matadepera
		08125	Montcada i Reixac
		08156	Palau-solità i Plegamans
		08167	Polinyà
		08179	Rellinars
		08180	Ripollet
		08184	Rubí
		08187	Sabadell
		08205	Sant Cugat del Vallès
		08223	Sant Llorenç Savall
		08238	Sant Quirze del Vallès
		08260	Santa Perpètua de Mogoda
		08267	Sentmenat
		08279	Terrassa
		08290	Ullastrell
08291	Vacarisses		
08300	Viladecavalls		
08200	BAIX LLOBREGAT (SANT BOI)	08001	Abrera
		08020	Begues
		08056	Castelldefels
		08066	Castellví de Rosanes
		08068	Cervelló
		08069	Collbató
		08072	Corbera de Llobregat
		08073	Cornellà de Llobregat
		08076	Esparreguera
		08077	Esplugues de Llobregat
		08089	Gavà
		08114	Martorell
		08123	Molins de Rei
		08147	Olesa de Montserrat
		08157	Pallejà
		08905	Palma de Cervelló, La
		08158	Papiol, El
		08169	Prat de Llobregat, El
		08196	Sant Andreu de la Barca
		08200	Sant Boi de Llobregat
		08204	Sant Climent de Llobregat
		08208	Sant Esteve Sesrovires
		08211	Sant Feliu de Llobregat
		08217	Sant Joan Despí
		08221	Sant Just Desvern
		08263	Sant Vicenç dels Horts
		08244	Santa Coloma de Cervelló
08289	Torrelles de Llobregat		
08295	Vallirana		
08301	Viladecans		



08219	MARESME (VILASSAR DE MAR)	08003	Alella		
		08006	Arenys de Mar		
		08007	Arenys de Munt		
		08009	Argentona		
		08029	Cabrera de Mar		
		08030	Cabrils		
		08032	Caldes d'Estrac		
		08035	Calella		
		08040	Canet de Mar		
		08075	Dosrius		
		08110	Malgrat de Mar		
		08118	Masnou, El		
		08121	Mataró		
		08126	Montgat		
		08153	Òrrius		
		08155	Palafolls		
		08163	Pineda de Mar		
		08230	Premià de Dalt		
		08172	Premià de Mar		
		08197	Sant Andreu de Llavaneres		
		08203	Sant Cebrià de Vallalta		
		08193	Sant Iscle de Vallalta		
		08235	Sant Pol de Mar		
		08264	Sant Vicenç de Montalt		
		08261	Santa Susanna		
		08281	Teià		
		08282	Tiana		
		08284	Tordera		
		08214	Vilassar de Dalt		
		08219	Vilassar de Mar		
				08004	Alpens
				08017	Balenyà
08026	Brull, El				
08037	Calldetenes				
08067	Centelles				
08254	Esquirol, L'				
08083	Folgueroles				
08100	Gurb				
08109	Lluçà				
08111	Malla				
08112	Manlleu				
08116	Masies de Roda, Les				
08117	Masies de Voltregà, Les				
08131	Montesquiu				
08129	Muntanyola				
08149	Olost				
08150	Orís				
08151	Oristà				
08160	Perafita				
08171	Prats de Lluçanès				
08183	Roda de Ter				
08901	Rupit i Pruit				

08298	OSONA (VIC)	08195	Sant Agustí de Lluçanès		
		08199	Sant Bartomeu del Grau		
		08201	Sant Boi de Lluçanès		
		08215	Sant Hipòlit de Voltregà		
		08220	Sant Julià de Vilatorrada		
		08225	Sant Martí d'Albars		
		08224	Sant Martí de Centelles		
		08233	Sant Pere de Torelló		
		08237	Sant Quirze de Besora		
		08241	Sant Sadurní d'Osormort		
		08265	Sant Vicenç de Torelló		
		08243	Santa Cecília de Voltregà		
		08246	Santa Eugènia de Berga		
		08247	Santa Eulàlia de Riuprimer		
		08253	Santa Maria de Besora		
		08269	Seva		
		08271	Sobremunt		
		08272	Sora		
		08278	Taradell		
		08275	Tavèrnoles		
		08280	Tavertet		
		08283	Tona		
		08285	Torelló		
		08298	Vic		
		08303	Vilanova de Sau		
		17063	Espinelves (Girona)		
		17212	Vidrà (Girona)		
		17220	Viladrau (Girona)		
		08305	ALT PENEDES (VILAFRANCA DE PENEDES)	08013	Avinyonet del Penedès
				08027	Cabanyes, Les
				08058	Castellet i la Gornal
				08065	Castellví de la Marca
08085	Font-rubí				
08091	Gelida				
08094	Granada, La				
08122	Mediona				
08145	Olèrdola				
08146	Olesa de Bonesvalls				
08154	Pacs del Penedès				
08164	Pla del Penedès, El				
08168	Pontons				
08174	Puigdàlber				
08206	Sant Cugat Sesgarrigues				
08222	Sant Llorenç d'Hortons				
08227	Sant Martí Sarroca				
08232	Sant Pere de Riudebitlles				
08236	Sant Quintí de Mediona				
08240	Sant Sadurní d'Anoia				
08249	Santa Fe del Penedès				
08251	Santa Margarida i els Monjos				
08273	Subirats				
08287	Torreclaverit				

		08288	Torrelles de Foix
		08305	Vilafranca del Penedès
		08304	Vilobí del Penedès
08307	GARRAF (VILANOVA Y LA GELTRU)	08043	Canyelles
		08074	Cubelles
		08148	Olivella
		08231	Sant Pere de Ribes
		08270	Sitges
		08307	Vilanova i la Geltrú

id comarca	COMARCA	Cod ine mun	MUNICIPIO
17015	PLA DE L'ESTANY (BANYOLES)	17015	Banyoles
		17035	Camós
		17056	Cornellà del Terri
		17058	Crespà
		17065	Esponellà
		17071	Fontcoberta
		17123	Palol de Revardit
		17137	Porqueres
		17174	Sant Miquel de Campmajor
		17190	Serinyà
		17218	Vilademuls
17022	BAIX EMPORDA (LA BISBAL)	17004	Albons
		17013	Begur
		17018	Bellcaire d'Empordà
		17022	Bisbal d'Empordà, La
		17034	Calonge i Sant Antoni
		17048	Castell-Platja d'Aro
		17055	Colomers
		17057	Corçà
		17901	Cruïlles, Monells i Sant Sadurní de l'Heura
		17068	Foixà
		17070	Fontanilles
		17902	Forallac
		17076	Garrigoles
		17081	Gualta
		17085	Jafre
		17110	Mont-ras
		17117	Palafrugell
		17118	Palamós
		17121	Palau-sator
		17124	Pals
		17126	Parlavà
		17130	Pera, La
		17144	Regencós
		17153	Rupià
		17160	Sant Feliu de Guíxols
		17181	Santa Cristina d'Aro
		17191	Serra de Daró
		17195	Tallada d'Empordà, La
		17197	Torrent
		17199	Torroella de Montgrí
		17204	Ullà
		17205	Ullastret
		17203	Ultramort
		17209	Vall-llobrega
17211	Verges		
17232	Vilopriu		

17066	ALT EMPORDA (FIGUERES)	17001	Agullana
		17003	Albanyà
		17011	Armentera, L'
		17012	Avinyonet de Puigventós
		17016	Bàscara
		17234	Biure
		17029	Boadella i les Escaules
		17026	Borrassà
		17031	Cabanelles
		17030	Cabanes
		17032	Cadaqués
		17041	Cantallops
		17042	Capmany
		17047	Castelló d'Empúries
		17051	Cistella
		17054	Colera
		17060	Darnius
		17062	Escala, L'
		17064	Espolla
		17005	Far d'Empordà, El
		17066	Figueres
		17074	Fortià
		17075	Garrigàs
		17077	Garriguella
		17086	Jonquera, La
		17088	Lladó
		17092	Llançà
		17093	Llers
		17102	Maçanet de Cabrenys
		17100	Masarac
		17106	Mollet de Peralada
		17111	Navata
		17115	Ordis
		17119	Palau de Santa Eulàlia
		17120	Palau-saverdera
		17128	Pau
		17129	Pedret i Marzà
		17132	Peralada
		17135	Pont de Molins
		17136	Pontós
		17140	Port de la Selva, El
17138	Portbou		
17143	Rabós		
17151	Riumors		
17152	Roses		
17158	Sant Climent Sescebes		
17171	Sant Llorenç de la Muga		
17175	Sant Miquel de Fluvià		
17176	Sant Mori		
17178	Sant Pere Pescador		
17182	Santa Llogaia d'Àlguema		
17187	Saus, Camallera i Llampaiès		

		17188	Selva de Mar, La
		17052	Siurana
		17196	Terrades
		17198	Torroella de Fluvià
		17014	Vajol, La
		17210	Ventalló
		17214	Vilabertran
		17217	Viladamat
		17221	Vilafant
		17223	Vilajuïga
		17225	Vilamacolum
		17226	Vilamalla
		17227	Vilamaniscle
		17228	Vilanant
		17230	Vila-sacra
		17222	Vilaür
17079	GIRONES (GIRONA)	17002	Aiguaviva
		17020	Bescanó
		17025	Bordils
		17038	Campllong
		17040	Canet d'Adri
		17044	Cassà de la Selva
		17049	Celrà
		17050	Cervià de Ter
		17067	Flaçà
		17073	Fornells de la Selva
		17079	Girona
		17087	Juià
		17089	Llagostera
		17090	Llambilles
		17097	Madremanya
		17142	Quart
		17155	Salt
		17157	Sant Andreu Salou
		17163	Sant Gregori
		17168	Sant Joan de Mollet
		17166	Sant Jordi Desvalls
		17169	Sant Julià de Ramis
		17172	Sant Martí de Llémèna
		17173	Sant Martí Vell
		17186	Sarrià de Ter
		17215	Vilablareix
		17216	Viladasens
		17010	Argelaguer
		17019	Besalú
		17021	Beuda
		17046	Castellfollit de la Roca

17114	GARROTXA (OLOT)	17098	Maià de Montcal
		17105	Mieres
		17109	Montagut i Oix
		17114	Olot
		17133	Planes d'Hostoles, Les
		17139	Preses, Les
		17149	Riudaura
		17154	Sales de Llierca
		17183	Sant Aniol de Finestres
		17161	Sant Feliu de Pallerols
		17162	Sant Ferriol
		17165	Sant Jaume de Llierca
		17185	Sant Joan les Fonts
		17184	Santa Pau
		17200	Tortellà
		17208	Vall de Bianya, La
		17207	Vall d'en Bas, La
17141	CERDANYA (PUIGCERDA)	17006	Alp
		17024	Bolvir
		17061	Das
		17069	Fontanals de Cerdanya
		17078	Ger
		17082	Guils de Cerdanya
		17084	Isòvol
		17094	Llívia
		17099	Meranges
		17141	Puigcerdà
		17206	Urús
		25051	Bellver de Cerdanya (Lleida)
		25127	Lles de Cerdanya (Lleida)
		25139	Montellà i Martinet (Lleida)
		25175	Prats i Sansor (Lleida)
		25179	Prullans (Lleida)
		25913	Riu de Cerdanya (Lleida)
17147	RIPOLLES (RIPOLL)	17036	Campdevàno
		17037	Campelles
		17039	Camprodon
		17080	Gombrèn
		17091	Llanars
		17096	Llosses, Les
		17107	Molló
		17112	Ogassa
		17125	Pardines
		17134	Planols
		17043	Queralbs
		17145	Ribes de Freser
		17147	Ripoll
		17167	Sant Joan de les Abadesses
		17177	Sant Pau de Segúries
		17192	Setcases
		17201	Toses
17170	Vallfogona de Ripollès		
17224	Vilallonga de Ter		

17180	SELVA (SANTA COLOMA DE FARNERS)	08082	Fogars de la Selva (Barcelona)
		17007	Amer
		17008	Anglès
		17009	Arbúcies
		17023	Blanes
		17027	Breda
		17028	Brunyola i Sant Martí Sapresa
		17033	Caldes de Malavella
		17189	Cellera de Ter, La
		17083	Hostalric
		17095	Lloret de Mar
		17103	Maçanet de la Selva
		17101	Massanes
		17116	Osor
		17146	Riells i Viabrea
		17148	Riudarenes
		17150	Riudellots de la Selva
		17159	Sant Feliu de Buixalleu
		17164	Sant Hilari Sacalm
		17903	Sant Julià del Llor i Bonmatí
		17180	Santa Coloma de Farners
		17193	Sils
		17194	Susqueda
		17202	Tossa de Mar
17213	Vidreres		
17233	Vilobí d'Onyar		



id comarca	COMARCA	Cod ine mun	MUNICIPIO
25040	NOGUERA (BALAGUER)	25002	Àger
		25008	Albesa
		25015	Algerri
		25022	Alòs de Balaguer
		25034	Artesa de Segre
		25037	Avellanès i Santa Linya, Les
		25040	Balaguer
		25042	Baronia de Rialb, La
		25047	Bellcaire d'Urgell
		25049	Bellmunt d'Urgell
		25060	Cabanabona
		25062	Camarasa
		25069	Castelló de Farfanya
		25079	Cubells
		25094	Foradada
		25112	Ivars de Noguera
		25134	Menàrguens
		25138	Montgai
		25150	Oliola
		25156	Os de Balaguer
		25164	Penelles
		25172	Ponts
		25177	Preixens
		25035	Sentiu de Sió, La
		25220	Térmens
		25222	Tiurana
		25231	Torrelameu
25240	Vallfogona de Balaguer		
25249	Vilanova de l'Aguda		
25250	Vilanova de Meià		
25058	GARRIGUES (BORGES BLANQUES)	25006	Albagés, L'
		25009	Albi, L'
		25029	Arbeca
		25170	Bellaguarda
		25058	Borges Blanques, Les
		25056	Bovera
		25067	Castelldans
		25073	Cervià de les Garrigues
		25076	Cogul, El
		25081	Espluga Calba, L'
		25092	Floresta, La
		25097	Fulleda
		25101	Granadella, La
		25105	Granyena de les Garrigues
		25118	Juncosa
		25119	Juneda
		25153	Omellons, Els
		25169	Pobla de Cérvoles, La
		25180	Puiggròs
		25206	Soleràs, El
		25218	Tarrés
		25224	Torms, Els
25253	Vilosell, El		
25255	Vinaixa		

25072	SEGARRA (CERVERA)	25055	Biosca
		25072	Cervera
		25085	Estaràs
		25103	Granyanella
		25104	Granyena de Segarra
		25110	Guissona
		25114	Ivorra
		25132	Massoteres
		25141	Montoliu de Segarra
		25143	Montornès de Segarra
		25152	Oluges, Les
		25911	Plans de Sió, Els
		25905	Ribera d'Ondara
		25191	Sanaüja
		25192	Sant Guim de Freixenet
		25197	Sant Guim de la Plana
		25194	Sant Ramon
		25216	Talavera
		25219	Tarroja de Segarra
		25223	Torà
25907	Torrefeta i Florejacs		
25120	SEGRIA (LLEIDA)	25038	Aitona
		25004	Alamús, Els
		25007	Albatàrrec
		25010	Alcanó
		25011	Alcarràs
		25012	Alcoletge
		25013	Alfarràs
		25014	Alfés
		25016	Alguaire
		25019	Almacelles
		25020	Almatret
		25021	Almenar
		25023	Alpicat
		25033	Artesa de Lleida
		25036	Aspa
		25053	Benavent de Segrià
		25078	Corbins
		25912	Gimenells i el Pla de la Font
		25102	Granja d'Escarp, La
		25125	Llardecans
		25120	Lleida
		25133	Maials
		25131	Massalcoreig
		25142	Montoliu de Lleida
		25174	Portella, La
		25182	Puigverd de Lleida
		25189	Rosselló
		25200	Sarroca de Lleida
		25204	Seròs
		25210	Soses
		25211	Sudanell

		25212	Sunyer
		25226	Torrebeßes
		25228	Torrefarrera
		25232	Torres de Segre
		25233	Torre-serona
		25254	Vilanova de la Barca
		25251	Vilanova de Segrià
25137	PLA D'URGELL (MOLLERUSSA)	25041	Barbens
		25048	Bell-lloc d'Urgell
		25052	Bellví
		25068	Castellnou de Seana
		25093	Fondarella
		25099	Golmés
		25113	Ivars d'Urgell
		25122	Linyola
		25135	Miralcamp
		25137	Mollerussa
		25158	Palau d'Anglesola, El
		25168	Poal, El
		25205	Sidamon
		25230	Torregrossa
		25248	Vilanova de Bellpuig
		25252	Vila-sana
25173	ALTA RIBAGORÇA (PONT DE SUERT)	25173	Pont de Suert, El
		25043	Vall de Boí, La
		25245	Vilaller
25203	ALT URGELL (SEU D'URGELL)	25005	Alàs i Cerc
		25032	Arsèguel
		25044	Bassella
		25061	Cabó
		25071	Cava
		25077	Coll de Nargó
		25088	Estamariu
		25908	Fígols i Alinyà
		25910	Josa i Tuixén
		25140	Montferrer i Castellbò
		25149	Oliana
		25155	Organyà
		25165	Peramola
		25030	Pont de Bar, El
		25185	Ribera d'Urgellet
		25203	Seu d'Urgell, La
		25906	Valls d'Aguilar, Les
		25239	Valls de Valira, Les
25909	Vansa i Fórnols, La		

25207	SOLSONES (SOLSONA)	25064	Castellar de la Ribera
		25075	Clariana de Cardener
		25163	Coma i la Pedra, La
		25111	Guixers
		25124	Lladurs
		25129	Llobera
		25136	Molsosa, La
		25146	Navès
		25148	Odèn
		25151	Olius
		25166	Pinell de Solsonès
		25167	Pinós
		25186	Riner
		25193	Sant Llorenç de Morunys
		25207	Solsona
25209	PALLARS SOBIRA (SORT)	25017	Alins
		25024	Alt Àneu
		25039	Baix Pallars
		25082	Espot
		25086	Esterrí d'Àneu
		25087	Esterrí de Cardós
		25089	Farrera
		25903	Guingueta d'Àneu, La
		25123	Lladorre
		25126	Llavorsí
		25183	Rialp
		25208	Soriguera
		25209	Sort
		25221	Tírvia
25901	Vall de Cardós		
25217	URGELL (TARREGA)	25003	Agramunt
		25027	Anglesola
		25046	Belianes
		25050	Bellpuig
		25070	Castellserà
		25074	Ciutadilla
		25096	Fuliola, La
		25109	Guimerà
		25130	Maldà
		25145	Nalec
		25154	Omells de na Gaia, Els
		25157	Ossó de Sió
		25176	Preixana
		25181	Puigverd d'Agramunt
		25902	Sant Martí de Riucorb
		25217	Tàrraga
		25225	Tornabous
		25238	Vallbona de les Monges
25242	Verdú		
25244	Vilagrassa		

25234	PALLARS JUSSA ( TREMP )	25001	Abella de la Conca
		25904	Castell de Mur
		25161	Conca de Dalt
		25098	Gavet de la Conca
		25115	Isona i Conca Dellà
		25128	Llimiana
		25171	Pobla de Segur, La
		25190	Salàs de Pallars
		25196	Sant Esteve de la Sarga
		25201	Sarroca de Bellera
		25202	Senterada
		25215	Talarn
		25227	Torre de Cabdella, La
		25234	Tremp
25243	VALL D'ARAN (VIELHA)	25031	Arres
		25045	Bausen
		25057	Bòrdes, Es
		25059	Bossòst
		25063	Canejan
		25121	Les
		25025	Naut Aran
		25243	Vielha e Mijaran
		25247	Vilamòs

id comarca	COMARCA	Cod ine mun	MUNICIPIO
43014	MONTSIA (AMPOSTA)	43004	Alcanar
		43014	Amposta
		43062	Freginals
		43063	Galera, La
		43068	Godall
		43077	Mas de Barberans
		43078	Masdenverge
		43136	Sant Carles de la Ràpita
		43902	Sant Jaume d'Enveja
		43138	Santa Bàrbara
		43044	Sénia, La
		43156	Ulldecona
43055	PRIORAT (FALSET)	43023	Bellmunt del Priorat
		43027	Bisbal de Falset, La
		43035	Cabacés
		43040	Capçanes
		43049	Cornudella de Montsant
		43055	Falset
		43058	Figuera, La
		43069	Gratallops
		43070	Guiamets, Els
		43072	Lloar, El
		43076	Marçà
		43075	Margalef
		43082	Masroig, El
		43085	Molar, El
		43096	Morera de Montsant, La
		43112	Poboleda
		43114	Porrera
		43115	Pradell de la Teixeta
		43151	Torre de Fontaubella, La
		43154	Torroja del Priorat
43157	Ulldemolins		
43173	Vilella Alta, La		
43174	Vilella Baixa, La		
43064	TERRA ALTA (GANDESA)	43018	Arnes
		43022	Batea
		43032	Bot
		43041	Caseres
		43048	Corbera d'Ebre
		43056	Fatarella, La
		43064	Gandesa
		43071	Horta de Sant Joan
		43106	Pinell de Brai, El
		43110	Pobla de Massaluca, La
		43117	Prat de Comte
		43175	Vilalba dels Arcs

43086	CONCA DE BARBERA (MONTBLANC)	43021	Barberà de la Conca
		43029	Blancafort
		43046	Conesa
		43054	Espluga de Francolí, L'
		43061	Forès
		43073	Llorac
		43086	Montblanc
		43101	Passanant i Belltall
		43105	Piles, Les
		43107	Pira
		43141	Pontils
		43130	Rocafort de Queralt
		43139	Santa Coloma de Queralt
		43142	Sarral
		43143	Savallà del Comtat
		43146	Senan
		43147	Solivella
		43158	Vallclara
		43159	Vallfogona de Riucorb
		43168	Vilanova de Prades
43172	Vilaverd		
43176	Vimbodí i Poblet		
43093	RIBERA D'EBRE (MORA D'EBRE)	43019	Ascó
		43026	Benissanet
		43060	Flix
		43065	Garcia
		43067	Ginestar
		43084	Miravet
		43093	Móra d'Ebre
		43094	Móra la Nova
		43099	Palma d'Ebre, La
		43121	Rasquera
		43125	Riba-roja d'Ebre
		43150	Tivissa
		43152	Torre de l'Espanyol, La
		43177	Vinebre
43123	BAIX CAMP (REUS)	43003	Albiol, L'
		43007	Aleixar, L'
		43009	Alforja
		43011	Almoster
		43015	Arbolí
		43017	Argentera, L'
		43031	Borges del Camp, Les
		43033	Botarell
		43038	Cambrils
		43039	Capafonts
		43042	Castellvell del Camp
		43045	Colldejou
		43053	Duesaigües
		43057	Febró, La
		43081	Maspujols
		43088	Montbrió del Camp

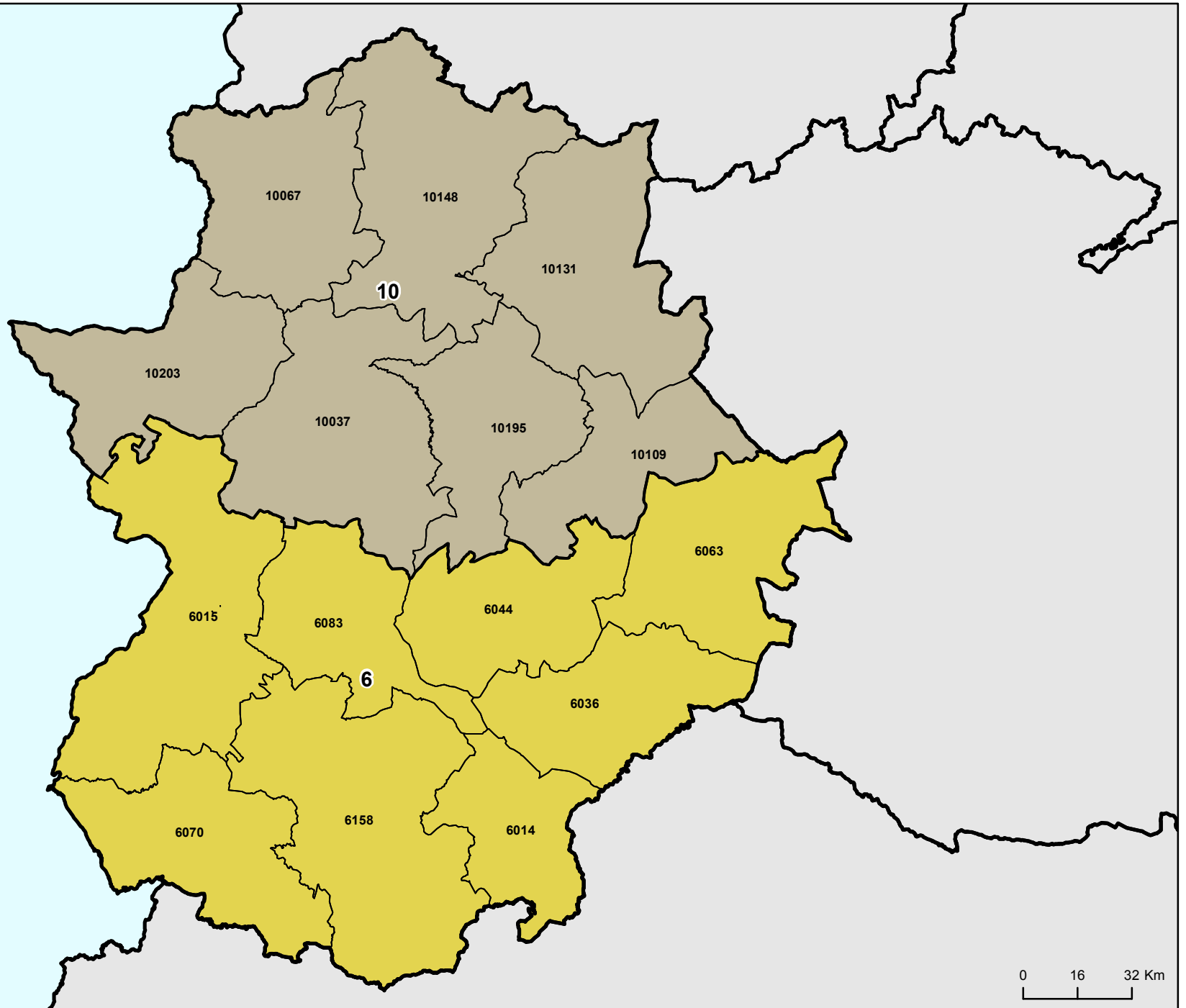
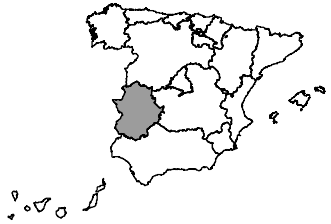
		43092	Mont-roig del Camp
		43116	Prades
		43118	Pratdip
		43123	Reus
		43127	Riudecanyes
		43128	Riudecols
		43129	Riudoms
		43145	Selva del Camp, La
		43162	Vandellòs i l'Hospitalet de l'Infant
		43167	Vilanova d'Escornalbou
		43169	Vilaplana
		43178	Vinyols i els Arcs
43148	TARRAGONES (TARRAGONA)	43012	Altafulla
		43907	Canonja, La
		43043	Catllar, El
		43047	Constantí
		43050	Creixell
		43095	Morell, El
		43097	Nou de Gaià, La
		43100	Pallaresos, Els
		43103	Perafort
		43109	Pobla de Mafumet, La
		43111	Pobla de Montornès, La
		43122	Renau
		43126	Riera de Gaià, La
		43131	Roda de Berà
		43135	Salomó
		43905	Salou
		43144	Secuita, La
		43148	Tarragona
		43153	Torredembarra
		43164	Vespella de Gaià
		43166	Vilallonga del Camp
		43171	Vila-seca
43155	BAIX EBRE (TORTOSA)	43904	Aldea, L'
		43006	Aldover
		43008	Alfara de Carles
		43013	Ametlla de Mar, L'
		43906	Ampolla, L'
		43025	Benifallet
		43903	Camarles
		43901	Deltebre
		43102	Paüls
		43104	Perelló, El
		43133	Roquetes
		43149	Tivenys
		43155	Tortosa
		43052	Xerta



43161	ALT CAMP ( VALLS )	43001	Aiguamúrcia
		43005	Alcover
		43010	Alió
		43034	Bràfim
		43036	Cabra del Camp
		43059	Figuerola del Camp
		43066	Garidells, Els
		43080	Masó, La
		43083	Milà, El
		43089	Montferri
		43091	Mont-ral
		43098	Nulles
		43108	Pla de Santa Maria, El
		43113	Pont d'Armentera, El
		43119	Puigpelat
		43120	Querol
		43124	Riba, La
		43132	Rodonyà
		43134	Rourell, El
		43160	Vallmoll
43161	Valls		
43165	Vilabella		
43170	Vila-rodona		
43163	BAIX PENEDES ( VENDRELL )	43002	Albinyana
		43016	Arboç, L'
		43020	Banyeres del Penedès
		43024	Bellvei
		43028	Bisbal del Penedès, La
		43030	Bonastre
		43037	Calafell
		43051	Cunit
		43074	Llorenç del Penedès
		43079	Masllorenç
		43090	Montmell, El
		43137	Sant Jaume dels Domenys
		43140	Santa Oliva
		43163	Vendrell, El

**10. EXTREMADURA**


**SPAIN**



**PROVINCIAS**

6. BADAJOZ

10. CACERES



id comarca	COMARCA	Cod ine mun	MUNICIPIO
06014	AZUAGA	06003	Ahillones
		06014	Azuaga
		06019	Berlanga
		06029	Campillo de Llerena
		06059	Granja de Torrehermosa
		06076	Maguilla
		06077	Malcocinado
		06101	Peraleda del Zaucejo
		06112	Retamal de Llerena
		06139	Valencia de las Torres
		06144	Valverde de Llerena
06015	BADAJOZ	06005	Albuera, La
		06006	Alburquerque
		06007	Alconchel
		06010	Almendral
		06015	Badajoz
		06042	Cheles
		06037	Codosera, La
		06040	Corte de Peleas
		06045	Entrín Bajo
		06903	Guadiana del Caudillo
		06092	Nogales
		06095	Olivenza
		06107	Puebla de Obando
		06902	Pueblonuevo del Guadiana
		06115	Roca de la Sierra, La
		06123	San Vicente de Alcántara
		06128	Talavera la Real
		06129	Táliga
		06131	Torre de Miguel Sesmero
		06901	Valdelacalzada
06143	Valverde de Leganés		
06155	Villar del Rey		
06036	CASTUERA	06018	Benquerencia de la Serena
		06023	Cabeza del Buey
		06030	Capilla
		06036	Castuera
		06047	Esparragosa de la Serena
		06064	Higuera de la Serena
		06078	Malpartida de la Serena
		06087	Monterrubio de la Serena
		06100	Peñalsordo
		06109	Quintana de la Serena
		06146	Valle de la Serena
		06160	Zalamea de la Serena
		06161	Zarza-Capilla

06044	DON BENITO	06001	Acedera
		06028	Campanario
		06039	Coronada, La
		06041	Cristina
		06044	Don Benito
		06060	Guareña
		06061	Haba, La
		06075	Magacela
		06079	Manchita
		06080	Medellín
		06082	Mengabril
		06091	Navalvillar de Pela
		06096	Orellana de la Sierra
		06097	Orellana la Vieja
		06111	Rena
		06120	Santa Amalia
		06138	Valdetorres
		06063	HERRERA DEL DUQUE
06156	Villar de Rena		
06017	Baterno		
06033	Casas de Don Pedro		
06035	Castilblanco		
06048	Esparragosa de Lares		
06051	Fuenlabrada de los Montes		
06056	Garbayuela		
06057	Garlitos		
06062	Helechosa de los Montes		
06063	Herrera del Duque		
06102	Puebla de Alcocer		
06114	Risco		
06118	Sancti-Spíritus		
06125	Siruela		
06127	Talarrubias		
06130	Tamurejo		
06137	Valdecaballeros		
06157	Villarta de los Montes		
06070	JEREZ DE LOS CABALLEROS	06016	Barcarrota
		06021	Bodonal de la Sierra
		06022	Burguillos del Cerro
		06024	Cabeza la Vaca
		06050	Fregenal de la Sierra
		06055	Fuentes de León
		06066	Higuera de Vargas
		06067	Higuera la Real
		06070	Jerez de los Caballeros
		06093	Oliva de la Frontera
		06116	Salvaleón
		06124	Segura de León
		06140	Valencia del Mombuey
		06147	Valle de Matamoros
		06148	Valle de Santa Ana
		06142	Valverde de Burguillos
		06154	Villanueva del Fresno
		06159	Zahínos

06083	MERIDA	06004	Alange
		06009	Aljucén
		06012	Arroyo de San Serván
		06025	Calamonte
		06031	Carmonita
		06032	Carrascalejo, El
		06038	Cordobilla de Lácara
		06043	Don Álvaro
		06046	Esparragalejo
		06058	Garrovilla, La
		06072	Lobón
		06083	Mérida
		06084	Mirandilla
		06088	Montijo
		06090	Nava de Santiago, La
		06094	Oliva de Mérida
		06103	Puebla de la Calzada
		06119	San Pedro de Mérida
		06132	Torremayor
		06133	Torremejía
06135	Trujillanos		
06145	Valverde de Mérida		
06151	Villagonzalo		
06162	Zarza, La		
06158	ZAFRA	06002	Aceuchal
		06008	Alconera
		06011	Almendralejo
		06013	Atalaya
		06020	Bienvenida
		06026	Calera de León
		06027	Calzadilla de los Barros
		06034	Casas de Reina
		06049	Feria
		06052	Fuente de Cantos
		06053	Fuente del Arco
		06054	Fuente del Maestre
		06065	Higuera de Llerena
		06068	Hinojosa del Valle
		06069	Hornachos
		06071	Lapa, La
		06073	Llera
		06074	Llerena
		06081	Medina de las Torres
		06085	Monesterio
		06086	Montemolín
		06089	Morera, La
		06098	Palomas
		06099	Parra, La
06104	Puebla de la Reina		
06108	Puebla de Sancho Pérez		
06105	Puebla del Maestre		
06106	Puebla del Prior		

06110	Reina
06113	Ribera del Fresno
06117	Salvatierra de los Barros
06121	Santa Marta
06122	Santos de Maimona, Los
06126	Solana de los Barros
06134	Trasierra
06136	Usagre
06141	Valencia del Ventoso
06149	Villafranca de los Barros
06150	Villagarcía de la Torre
06152	Villalba de los Barros
06158	Zafra

CCAA: 10. EXTREMADURA; Provincia: 10 CÁCERES

id comarca	COMARCA	Cod ine mun	MUNICIPIO
10037	CACERES	10007	Albalá
		10010	Alcuéscar
		10012	Aldea del Cano
		10018	Aliseda
		10021	Arroyo de la Luz
		10023	Arroyomolinos
		10027	Benquerencia
		10031	Botija
		10037	Cáceres
		10049	Casar de Cáceres
		10052	Casas de Don Antonio
		10082	Garrovillas de Alconétar
		10098	Hinojal
		10115	Malpartida de Cáceres
		10125	Monroy
		10126	Montánchez
		10170	Santiago del Campo
		10177	Sierra de Fuentes
		10178	Talaván
		10188	Torre de Santa María
		10192	Torremocha
		10193	Torreorgaz
10194	Torrequemada		
10198	Valdefuentes		
10201	Valdemorales		
10217	Zarza de Montánchez		
10067	CORIA	10003	Acebo
		10004	Acehúche
		10038	Cachorrilla
		10039	Cadalso
		10040	Calzadilla
		10053	Casas de Don Gómez
		10059	Casillas de Coria
		10061	Ceclavín
		10064	Cilleros
		10067	Coria
		10071	Descargamaría
		10072	Eljas
		10084	Gata
		10088	Guijo de Coria
		10089	Guijo de Galisteo
		10093	Hernán-Pérez
		10099	Holguera
		10100	Hoyos
		10101	Huélaga
		10128	Moraleja
		10129	Morcillo
		10139	Pedroso de Acim
10142	Perales del Puerto		

		10143	Pescueza
		10150	Portaje
		10151	Portezuelo
		10152	Pozuelo de Zarzón
		10155	Riolobos
		10156	Robledillo de Gata
		10164	San Martín de Trevejo
		10171	Santibáñez el Alto
		10187	Torre de Don Miguel
		10185	Torrecilla de los Ángeles
		10189	Torrejuncillo
		10205	Valverde del Fresno
		10902	Vegaviana
		10207	Villa del Campo
		10210	Villamiel
		10211	Villanueva de la Sierra
		10215	Villasbuenas de Gata
		10218	Zarza la Mayor
10109	LOGROSAN (ZORITA)	10002	Abertura
		10009	Alcollarín
		10017	Alía
		10029	Berzocana
		10033	Cabañas del Castillo
		10043	Campo Lugar
		10044	Cañamero
		10087	Guadalupe
		10109	Logrosán
		10112	Madrigalejo
		10134	Navezuelas
		10219	Zorita

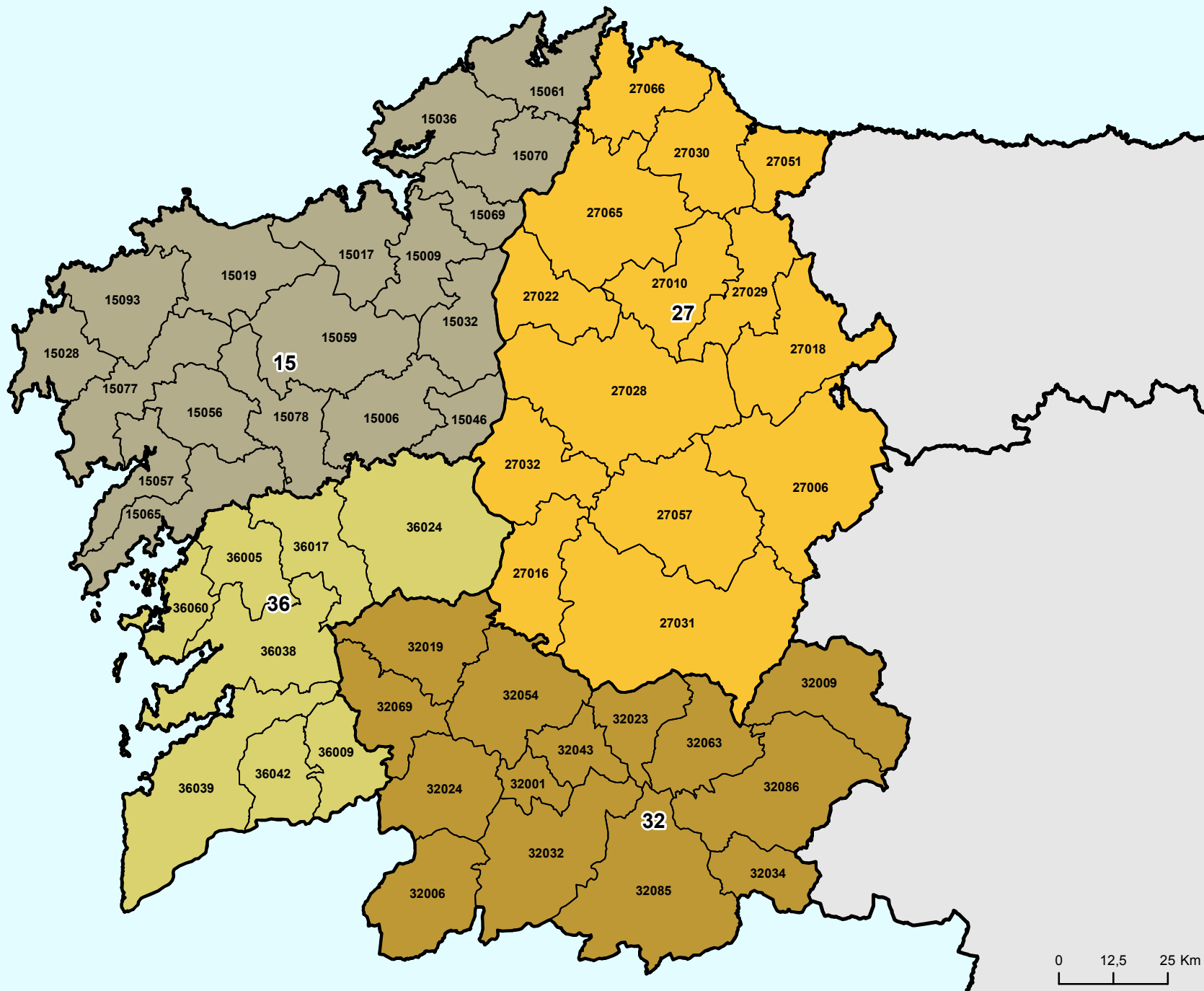
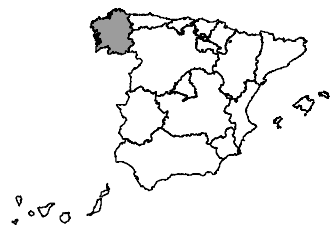


10131	NAVALMORAL DE LA MATA	10014	Aldeanueva de la Vera
		10019	Almaraz
		10026	Belvís de Monroy
		10028	Berrocalejo
		10030	Bohonal de Ibor
		10042	Campillo de Deleitosa
		10048	Carrascalejo
		10057	Casas de Miravete
		10058	Casatejada
		10060	Castañar de Ibor
		10065	Collado de la Vera
		10068	Cuacos de Yuste
		10070	Deleitosa
		10075	Fresnedoso de Ibor
		10079	Garganta la Olla
		10083	Garvín
		10085	Gordo, El
		10091	Guijo de Santa Bárbara
		10097	Higuera de Albalat
		10104	Jaraíz de la Vera
		10105	Jarandilla de la Vera
		10110	Losar de la Vera
		10111	Madrigal de la Vera
		10114	Majadas
		10120	Mesas de Ibor
		10122	Millanes
		10131	Navalmoral de la Mata
		10132	Navalvillar de Ibor
		10140	Peraleda de la Mata
		10141	Peraleda de San Román
		10905	Pueblonuevo de Miramontes
		10157	Robledillo de la Vera
		10159	Robledollano
		10160	Romangordo
		10901	Rosalejo
		10173	Saucedilla
		10176	Serrejón
		10179	Talaveruela de la Vera
		10180	Talayuela
		10904	Tiétar
		10182	Toril
10191	Torremenga		
10197	Valdecañas de Tajo		
10199	Valdehúncar		
10200	Valdelacasa de Tajo		
10204	Valverde de la Vera		
10206	Viandar de la Vera		
10212	Villanueva de la Vera		
10213	Villar del Pedroso		

10148	PLASENCIA	10001	Abadía
		10005	Aceituna
		10006	Ahigal
		10903	Alagón del Río
		10015	Aldeanueva del Camino
		10016	Aldehuela de Jerte
		10022	Arroyomolinos de la Vera
		10024	Baños de Montemayor
		10025	Barrado
		10034	Cabezabellosa
		10035	Cabezuela del Valle
		10036	Cabrero
		10041	Caminomorisco
		10045	Cañaverál
		10047	Carcaboso
		10050	Casar de Palomero
		10051	Casares de las Hurdes
		10056	Casas de Millán
		10054	Casas del Castañar
		10055	Casas del Monte
		10063	Cerezo
		10076	Galisteo
		10078	Garganta, La
		10080	Gargantilla
		10081	Gargüera
		10086	Granja, La
		10090	Guijo de Granadilla
		10096	Hervás
		10106	Jarilla
		10107	Jerte
		10108	Ladrillar
		10116	Malpartida de Plasencia
		10117	Marchagaz
		10123	Mirabel
		10124	Mohedas de Granadilla
		10127	Montehermoso
		10130	Navaconcejo
		10135	Nuñomoral
		10136	Oliva de Plasencia
		10137	Palomero
		10138	Pasarón de la Vera
		10144	Pesga, La
		10146	Pinofranqueado
10147	Piornal		
10148	Plasencia		
10154	Rebollar		
10167	Santa Cruz de Paniagua		
10172	Santibáñez el Bajo		
10174	Segura de Toro		
10175	Serradilla		
10181	Tejeda de Tiétar		
10183	Tornavacas		
10184	Torno, El		
10190	Torrejón el Rubio		
10196	Valdastillas		
10202	Valdeobispo		
10214	Villar de Plasencia		
10216	Zarza de Granadilla		

10195	TRUJILLO	10013	Aldea del Obispo, La
		10011	Aldeacentenera
		10020	Almoharín
		10066	Conquista de la Sierra
		10069	Cumbre, La
		10073	Escurial
		10077	Garciaz
		10092	Herguijuela
		10102	Ibahernando
		10103	Jaraicejo
		10113	Madroñera
		10121	Miajadas
		10149	Plasenzuela
		10153	Puerto de Santa Cruz
		10158	Robledillo de Trujillo
		10161	Ruanes
		10163	Salvatierra de Santiago
		10165	Santa Ana
		10166	Santa Cruz de la Sierra
		10168	Santa Marta de Magasca
10203	VALENCIA DE ALCANTARA	10186	Torrecillas de la Tiesa
		10195	Trujillo
		10209	Villamesías
		10008	Alcántara
		10032	Brozas
		10046	Carbajo
		10062	Cedillo
		10094	Herrera de Alcántara
		10095	Herreruela
		10118	Mata de Alcántara
		10119	Membrío
		10133	Navas del Madroño
		10145	Piedras Albas
		10162	Salorino
10169	Santiago de Alcántara		
10203	Valencia de Alcántara		
10208	Villa del Rey		

**11. GALICIA**  
**SPAIN**



**PROVINCIAS**

- 15. A CORUÑA
- 27. LUGO
- 32. OURENSE
- 36. PONTEVEDRA

CCAA: 11 GALICIA; Provincia: 15 A CORUÑA

id comarca	COMARCA	Cod ine mun	MUNICIPIO
15006	ARZUA	15006	Arzúa
		15010	Boimorto
		15066	Pino, O
		15085	Touro
15009	BETANZOS	15009	Betanzos
		15027	Coirós
		15039	Irixoa
		15048	Miño
		15902	Oza-Cesuras
		15064	Paderne
		15091	Vilarmaior
15017	A CORUÑA	15001	Abegondo
		15005	Arteixo
		15008	Bergondo
		15017	Cambre
		15021	Carral
		15030	Coruña, A
		15031	Culleredo
		15058	Oleiros
		15075	Sada
15019	BERGANTIÑOS	15019	Carballo
		15029	Coristanco
		15041	Laracha, A
		15043	Malpica de Bergantiños
		15068	Ponteceso
15028	FISTERRA	15023	Cee
		15028	Corcubión
		15034	Dumbría
		15037	Fisterra
		15052	Muxía
15032	TEIXEIRO	15003	Aranga
		15032	Curtis
		15080	Sobrado
		15090	Vilasantar
15036	FERROL	15004	Ares
		15035	Fene
		15036	Ferrol
		15049	Moeche
		15051	Mugardos
		15054	Narón
		15055	Neda
		15076	San Sadurniño
		15087	Valdoviño
15046	TERRA DE MELIDE	15046	Melide
		15079	Santiso
		15083	Toques
15056	A BARCALA	15002	Ames
		15007	Baña, A
		15013	Brión
		15056	Negreira

15057	NOIA	15042	Lousame
		15057	Noia
		15062	Outes
		15071	Porto do Son
15059	ORDES	15024	Cerceda
		15038	Frades
		15047	Mesía
		15059	Ordes
		15060	Oroso
		15084	Tordoia
15061	ORTEGAL	15086	Trazo
		15901	Cariño
		15022	Cedeira
		15025	Cerdido
		15044	Mañón
15065	O SAR-BARBANZA	15061	Ortigueira
		15011	Boiro
		15033	Dodro
		15065	Padrón
		15067	Pobra do Caramiñal, A
		15072	Rianxo
		15073	Ribeira
15069	PONTEDEUME	15074	Rois
		15082	Teo
		15015	Cabanas
15070	AS PONTES	15050	Monfero
		15069	Pontedeume
		15018	Capela, A
15077	XALLAS-MUROS	15070	Pontes de García Rodríguez, As
		15081	Somozas, As
		15020	Carnota
		15045	Mazaricos
15078	SANTIAGO	15053	Muros
		15077	Santa Comba
		15012	Boqueixón
		15078	Santiago de Compostela
15093	TERRA DE SONEIRA	15088	Val do Dubra
		15089	Vedra
		15014	Cabana de Bergantiños
		15016	Camariñas
		15040	Laxe
		15092	Vimianzo
		15093	Zas

CCAA: 11 GALICIA; Provincia: 27 LUGO

id comarca	COMARCA	Cod ine mun	MUNICIPIO
27006	OS ANCARES	27901	Baralla
		27006	Becerreá
		27012	Cervantes
		27034	Navia de Suarna
		27037	Nogais, As
		27045	Pedrafita do Cebreiro
27010	TERRA CHA CASTRO	27010	Castro de Rei
		27015	Cospeito
		27044	Pastoriza, A
27016	CHANTADA	27009	Carballedo
		27016	Chantada
		27060	Taboada
27018	FONSAGRADA	27004	Baleira
		27018	Fonsagrada, A
		27035	Negueira de Muñiz
27022	TERRA CHA GUITIRIZ	27007	Begonte
		27022	Guitiriz
		27056	Rábade
27028	LUGO	27011	Castroverde
		27014	Corgo, O
		27020	Friol
		27023	Guntín
		27028	Lugo
		27039	Outeiro de Rei
27029	MEIRA	27029	Meira
		27046	Pol
		27048	Pontenova, A
		27053	Ribeira de Piquín
		27054	Riotorto
27030	A MARIÑA CENTRAL	27002	Alfoz
		27902	Burela
		27019	Foz
		27027	Lourenzá
		27030	Mondoñedo
		27063	Valadouro, O
27031	TERRA DE LEMOS-QUIROGA	27008	Bóveda
		27017	Folgosos do Courel
		27031	Monforte de Lemos
		27041	Pantón
		27047	Pobra do Brollón, A
		27050	Quiroga
		27052	Ribas de Sil
		27058	Saviñao, O
27059	Sober		
27032	A ULLOA	27003	Antas de Ulla
		27032	Monterroso
		27040	Palas de Rei
		27049	Portomarín

27051	A MARIÑA ORIENTAL	27005	Barreiros
		27051	Ribadeo
		27061	Trabada
27057	SARRIA	27024	Incio, O
		27026	Láncara
		27042	Paradela
		27043	Páramo, O
		27055	Samos
		27057	Sarria
		27062	Triacastela
27065	TERRA CHA VILALBA	27001	Abadín
		27033	Muras
		27065	Vilalba
		27021	Xermade
27066	A MARIÑA OCCIDENTAL	27013	Cervo
		27038	Ourol
		27064	Vicedo, O
		27066	Viveiro
		27025	Xove



CCAA: 11 GALICIA; Provincia: 32 OURENSE

id comarca	COMARCA	Cod ine mun	MUNICIPIO
32001	ALLARIZ	32001	Allariz
		32036	Xunqueira de Ambía
32006	BAIXA LIMIA	32006	Bande
		32030	Entrimo
		32041	Lobeira
		32042	Lobios
		32051	Muíños
		32009	VALDEORRAS
32009	VALDEORRAS	32017	Carballada de Valdeorras
		32038	Larouco
		32060	Petín
		32072	Rúa, A
		32073	Rubiá
		32088	Vilamartín de Valdeorras
32019	O CARBALLIÑO	32011	Beariz
		32013	Boborás
		32019	Carballiño, O
		32035	Irixo, O
		32045	Maside
		32061	Piñor
		32065	Punxín
		32074	San Amaro
32023	TERRA DE CALDELAS	32023	Castro Caldelas
		32049	Montederramo
		32057	Parada de Sil
		32080	Teixeira, A
32024	TERRA DE CELANOVA	32014	Bola, A
		32020	Cartelle
		32024	Celanova
		32033	Gomesende
		32047	Merca, A
		32056	Padrenda
		32064	Pontedeva
		32066	Quintela de Leirado
		32068	Ramirás
32084	Verea		
32032	A LIMIA	32005	Baltar
		32012	Blancos, Os
		32016	Calvos de Randín
		32062	Porqueira
		32067	Rairiz de Veiga
		32077	Sandiás
		32078	Sarreaus
		32082	Trasmiras
		32089	Vilar de Barrio
		32090	Vilar de Santos
		32032	Xinzo de Limia
32034	A GUDIÑA	32034	Gudiña, A
		32048	Mezquita, A

32043	MACEDA	32007	Baños de Molgas
		32043	Maceda
		32055	Paderne de Allariz
		32037	Xunqueira de Espadanedo
32054	OURENSE	32002	Amoeiro
		32008	Barbadás
		32026	Coles
		32031	Esgos
		32052	Nogueira de Ramuín
		32054	Ourense
		32058	Pereiro de Aguiar, O
		32059	Peroxa, A
		32075	San Cibrao das Viñas
		32079	Taboadela
		32081	Toén
		32087	Vilamarín
		32063	TERRA DE TRIVES
32044	Manzaneda		
32063	Pobra de Trives, A		
32070	San Xoán de Río		
32069	RIBADAVIA	32003	Arnoia, A
		32004	Avión
		32010	Beade
		32018	Carballeda de Avia
		32022	Castrelo de Miño
		32025	Cenlle
		32027	Cortegada
		32040	Leiro
		32046	Melón
		32069	Ribadavia
32085	VERIN	32021	Castrelo do Val
		32028	Cualedro
		32039	Laza
		32050	Monterrei
		32053	Oímbra
		32071	Riós
		32085	Verín
		32091	Vilardevós
32086	VIANA	32015	Bolo, O
		32083	Veiga, A
		32086	Viana do Bolo
		32092	Vilariño de Conso

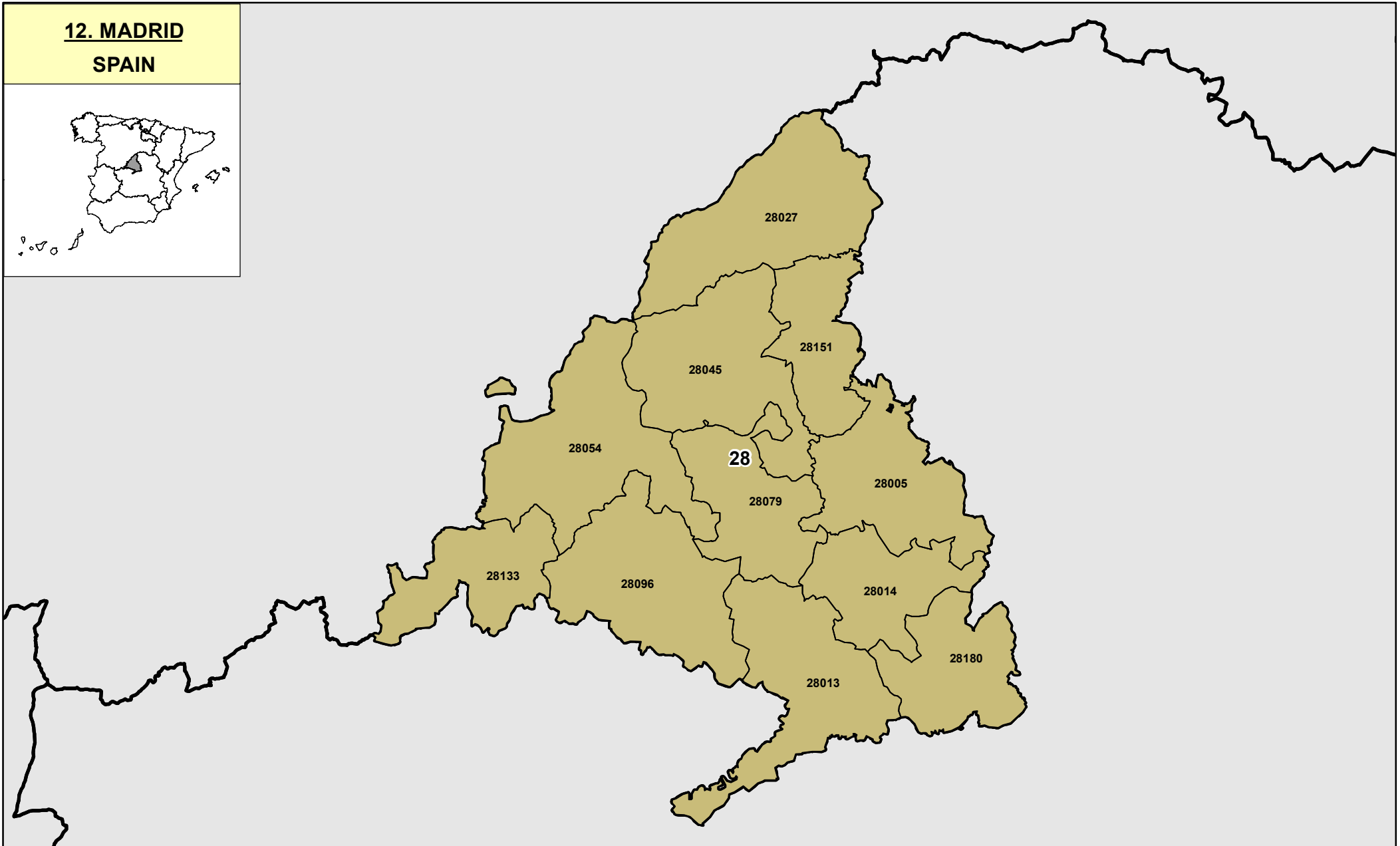
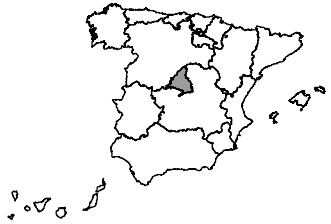
CCAA: 11 GALICIA; Provincia: 36 PONTEVEDRA

id comarca	COMARCA	Cod ine mun	MUNICIPIO
36005	CALDAS	36005	Caldas de Reis
		36007	Campo Lameiro
		36010	Catoira
		36015	Cuntis
		36032	Moraña
		36044	Pontecesures
		36040	Portas
		36056	Valga
36009	A PARADANTA	36001	Arbo
		36009	Cañiza, A
		36013	Covelo
		36014	Crecente
36017	TABEIROS-TERRA DE MONTES	36017	Estrada, A
		36018	Forcarei
36024	DEZA	36020	Agolada
		36016	Dozón
		36024	Lalín
		36047	Rodeiro
		36052	Silleda
		36059	Vila de Cruces
36038	PONTEVEDRA-O MORRAZO	36002	Barro
		36004	Bueu
		36008	Cangas
		36025	Lama, A
		36026	Marín
		36029	Moaña
		36041	Poio
		36043	Ponte Caldelas
		36038	Pontevedra
		36058	Vilaboia
36039	VIGO-O BAIXO MIÑO	36902	Cerdedo-Cotobade
		36003	Baiona
		36019	Fornelos de Montes
		36021	Gondomar
		36023	Guarda, A
		36033	Mos
		36035	Nigrán
		36036	Oia
		36037	Pazos de Borbén
		36039	Porriño, O
		36045	Redondela
		36048	Rosal, O
		36049	Salceda de Caselas
		36053	Soutomaior
		36054	Tomíño
36055	Tui		
36057	Vigo		

36042	O CONDADO	36030	Mondariz
		36031	Mondariz-Balneario
		36034	Neves, As
		36042	Ponteareas
		36050	Salvaterra de Miño
36060	O SALNÉS	36006	Cambados
		36022	Grove, O
		36901	Illa de Arousa, A
		36027	Meaño
		36028	Meis
		36046	Ribadumia
		36051	Sanxenxo
		36060	Vilagarcía de Arousa
36061	Vilanova de Arousa		


**12. MADRID**

**SPAIN**



**PROVINCIAS**

28. MADRID



CCAA: 12. MADRID; Provincia: 28 MADRID

id comarca	COMARCA	Cod ine mun	MUNICIPIO
28005	ALCALA DE HENARES	28002	Ajalvir
		28005	Alcalá de Henares
		28012	Anchuelo
		28032	Camarma de Esteruelas
		28041	Cobeña
		28048	Corpa
		28049	Coslada
		28053	Daganzo de Arriba
		28057	Fresno de Torote
		28083	Meco
		28101	Olmeda de las Fuentes
		28104	Paracuellos de Jarama
		28111	Pezuela de las Torres
		28122	Ribatejada
		28130	San Fernando de Henares
		28136	Santorcaz
		28137	Santos de la Humosa, Los
		28148	Torrejón de Ardoz
		28154	Torres de la Alameda
		28013	ARANJUEZ
28052	Chinchón		
28040	Ciempozuelos		
28043	Colmenar de Oreja		
28065	Getafe		
28113	Pinto		
28132	San Martín de la Vega		
28147	Titulcia		
28161	Valdemoro		
28170	Villaconejos		
28014	ARGANDA DEL REY	28011	Ambite
		28014	Arganda del Rey
		28033	Campo Real
		28075	Loeches
		28084	Mejorada del Campo
		28091	Morata de Tajuña
		28100	Nuevo Baztán
		28110	Perales de Tajuña
		28116	Pozuelo del Rey
		28123	Rivas-Vaciamadrid
		28165	Valdilecha
		28167	Velilla de San Antonio
		28179	Villar del Olmo

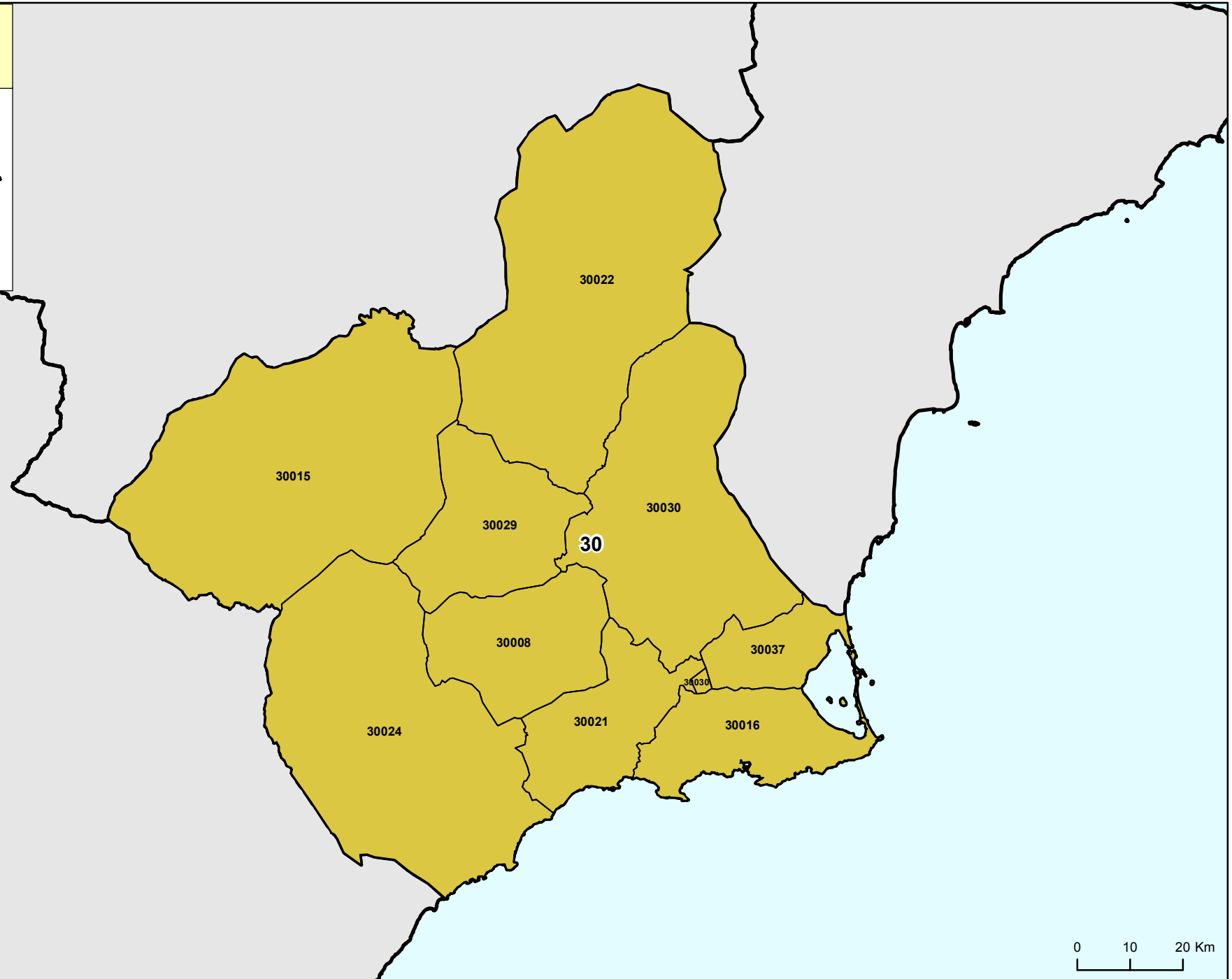
28027	BUITRAGO	28001	Acebeda, La
		28003	Alameda del Valle
		28016	Atazar, El
		28020	Berzosa del Lozoya
		28024	Braojos
		28027	Buitrago del Lozoya
		28034	Canencia
		28039	Cervera de Buitrago
		28062	Garganta de los Montes
		28063	Gargantilla del Lozoya y Pinilla de Buitrago
		28064	Gascones
		28069	Hiruela, La
		28070	Horcajo de la Sierra-Aoslos
		28071	Horcajuelo de la Sierra
		28076	Lozoya
		28901	Lozoyuela-Navas-Sieteiglesias
		28078	Madarcos
		28088	Montejo de la Sierra
		28097	Navarredonda y San Mamés
		28112	Pinilla del Valle
		28114	Piñuécar-Gandullas
		28117	Prádena del Rincón
		28118	Puebla de la Sierra
		28902	Puentes Viejas
		28120	Rascafría
		28124	Robledillo de la Jara
		28126	Robregordo
28138	Serna del Monte, La		
28143	Somosierra		
28182	Villavieja del Lozoya		
28045	COLMENAR VIEJO	28006	Alcobendas
		28018	Becerril de la Sierra
		28023	Boalo, El
		28028	Bustarviejo
		28045	Colmenar Viejo
		28067	Guadalix de la Sierra
		28072	Hoyo de Manzanares
		28082	Manzanares el Real
		28085	Miraflores de la Sierra
		28090	Moralzarzal
		28094	Navalafuente
		28129	San Agustín del Guadalix
		28134	San Sebastián de los Reyes
		28144	Soto del Real
		28903	Tres Cantos
28158	Valdemanco		
		28010	Alpedrete
		28038	Cercedilla
		28046	Collado Mediano
		28047	Collado Villalba
		28044	Colmenarejo
		28054	Escorial, El

28054	EL ESCORIAL	28056	Fresnedillas de la Oliva
		28061	Galapagar
		28068	Guadarrama
		28080	Majadahonda
		28087	Molinos, Los
		28093	Navacerrada
		28095	Navalagamella
		28115	Pozuelo de Alarcón
		28125	Robledo de Chavela
		28127	Rozas de Madrid, Las
		28131	San Lorenzo de El Escorial
		28135	Santa María de la Alameda
		28152	Torrelodones
		28159	Valdemaqueda
		28160	Valdemorillo
28183	Zarzalejo		
28079	MADRID (C.U.)	28079	Madrid
28096	NAVALCARNERO	28004	Álamo, El
		28007	Alcorcón
		28015	Arroyomolinos
		28017	Batres
		28022	Boadilla del Monte
		28026	Brunete
		28036	Casarrubuelos
		28050	Cubas de la Sagra
		28058	Fuenlabrada
		28066	Griñón
		28073	Humanes de Madrid
		28074	Leganés
		28089	Moraleja de Enmedio
		28092	Móstoles
		28096	Navalcarnero
		28106	Parla
		28119	Quijorna
		28140	Serranillos del Valle
		28141	Sevilla la Nueva
		28149	Torrejón de la Calzada
		28150	Torrejón de Velasco
		28174	Villamanta
		28175	Villamantilla
		28176	Villanueva de la Cañada
		28178	Villanueva de Perales
28177	Villanueva del Pardillo		
28181	Villaviciosa de Odón		
28133	SAN MARTIN DE VALDEIGLESIA	28008	Aldea del Fresno
		28031	Cadalso de los Vidrios
		28037	Cenicientos
		28051	Chapinería
		28042	Colmenar del Arroyo
		28099	Navas del Rey
		28109	Pelayos de la Presa
		28128	Rozas de Puerto Real
		28133	San Martín de Valdeiglesias
28171	Villa del Prado		

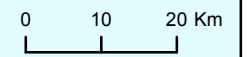


28151	TORRELAGUNA	28009	Algete
		28021	Berrueco, El
		28029	Cabanillas de la Sierra
		28030	Cabrera, La
		28059	Fuente el Saz de Jarama
		28086	Molar, El
		28107	Patones
		28108	Pedrezuela
		28121	Redueña
		28145	Talamanca de Jarama
		28151	Torrelaguna
		28153	Torremocha de Jarama
		28162	Valdeolmos-Alalpardo
		28163	Valdepiélagos
		28164	Valdetorres de Jarama
		28168	Vellón, El
		28169	Venturada
28180	VILLAREJO DE SALVANÉS	28019	Belmonte de Tajo
		28025	Brea de Tajo
		28035	Carabaña
		28055	Estremera
		28060	Fuentidueña de Tajo
		28102	Orusco de Tajuña
		28146	Tielmes
		28155	Valdaracete
		28157	Valdelaguna
		28173	Villamanrique de Tajo
		28180	Villarejo de Salvanes

**13. MURCIA**  
**SPAIN**



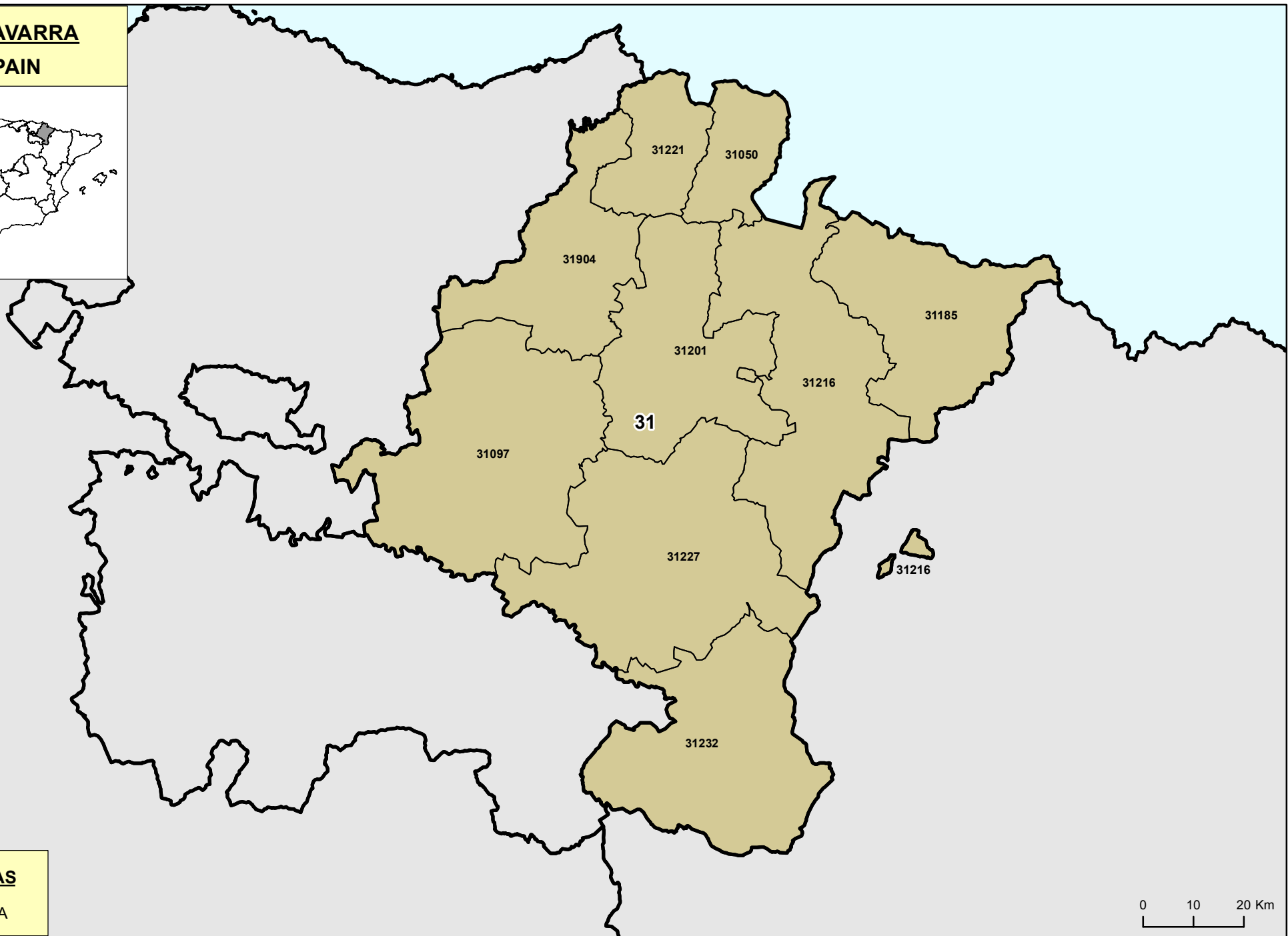
**PROVINCIAS**  
30. MURCIA



CCAA: 13. MURCIA; Provincia: 30 MURCIA


id comarca	COMARCA	Cod ine mun	MUNICIPIO
30008	BAJO GUADALENTIN (ALHAMA)	30006	Aledo
		30008	Alhama de Murcia
		30023	Librilla
		30039	Totana
30015	NOROESTE (CARAVACA)	30012	Bullas
		30013	Calasparra
		30015	Caravaca de la Cruz
		30017	Cehegín
		30028	Moratalla
30016	CARTAGENA OESTE (CARTAGENA)	30016	Cartagena
		30041	Unión, La
30021	FUENTE ÁLAMO-MAZARRÓN	30021	Fuente Álamo de Murcia
		30026	Mazarrón
30022	ALTIPLANO (JUMILLA)	30002	Abarán
		30009	Archena
		30011	Blanca
		30019	Cieza
		30022	Jumilla
		30031	Ojós
		30034	Ricote
		30040	Ulea
		30042	Villanueva del Río Segura
		30043	Yecla
30024	ALTO GUADALENTIN (LORCA)	30003	Águilas
		30024	Lorca
		30033	Puerto Lumbreras
30029	RIO MULA (MULA)	30004	Albudeite
		30014	Campos del Río
		30029	Mula
		30032	Pliego
30030	HUERTA-MURCIA (MURCIA)	30001	Abanilla
		30005	Alcantarilla
		30007	Alguazas
		30010	Beniel
		30018	Ceutí
		30020	Fortuna
		30025	Lorquí
		30027	Molina de Segura
		30030	Murcia
		30901	Santomera
		30038	Torres de Cotillas, Las
30037	CARTAGENA MAR MENOR (TORRE PACHECO)	30902	Alcázares, Los
		30035	San Javier
		30036	San Pedro del Pinatar
		30037	Torre-Pacheco

**14. NAVARRA**  
**SPAIN**



**PROVINCIAS**

31. NAVARRA



CCAA: 14. COMUNIDAD FORAL DE NAVARRA; Provincia: 31 NAVARRA

id comarca	COMARCA	Cod ine mun	MUNICIPIO
31050	ELIZONDO	31050	Baztan
		31239	Urdazubi/Urdax
		31264	Zugarramurdi
31097	ESTELLA	31001	Abáigar
		31002	Abárzuza/Abartzuza
		31005	Aberin
		31008	Aguilar de Codés
		31011	Allín/Allin
		31012	Allo
		31013	Améscoa Baja
		31014	Ancín/Antzin
		31021	Aranarache/Aranaratxe
		31026	Aras
		31029	Arcos, Los
		31030	Arellano
		31035	Armañanzas
		31036	Arróniz
		31039	Artazu
		31041	Ayegui/Aiegi
		31043	Azuelo
		31046	Barbarin
		31047	Bargota
		31061	Busto, El
		31063	Cabredo
		31074	Cirauqui/Zirauki
		31079	Desojo
		31080	Dicastillo
		31096	Espronceda
		31097	Estella-Lizarra
		31099	Etayo
		31100	Eulate
		31116	Genevilla
		31120	Guesálaz/Gesalatz
		31121	Guirguillano
		31125	Igúzquiza
		31139	Lana
		31141	Lapoblación
		31143	Larraona
		31145	Lazagurría
		31148	Legaria
		31152	Lerín
		31154	Lezaun
		31160	Luquin
		31161	Mañeru
		31162	Marañón
31165	Mendavia		
31166	Mendoza		

		31168	Metauten
		31170	Mirafuentes
		31174	Morentin
		31175	Mues
		31177	Murieta
		31182	Nazar
		31184	Oco
		31190	Olejua
		31200	Oteiza
		31204	Piedramillera
		31214	Salinas de Oro/Jaitz
		31219	Sansol
		31224	Sesma
		31225	Sorlada
		31230	Torralba del Río
		31231	Torres del Río
		31260	Valle de Yerri/Deierri
		31251	Viana
		31255	Villamayor de Monjardín
		31257	Villatuerta
		31265	Zúñiga
31185	OCHAGAVIA	31003	Abaurregaina/Abaurrea Alta
		31004	Abaurrepea/Abaurrea Baja
		31033	Aria
		31034	Aribe
		31059	Burgui/Burgi
		31071	Castillonuevo
		31095	Esparza de Salazar/Espartza Zaraitzu
		31093	Ezcároz/Ezkaroze
		31111	Gallués/Galozte
		31112	Garaioa
		31113	Garde
		31115	Garralda
		31119	Güesa/Gorza
		31256	Hiriberri/Villanueva de Aezkoa
		31128	Isaba/Izaba
		31133	Izalzu/Itzaltzu
		31134	Jaurrieta
		31181	Navascués/Nabaskoze
		31185	Ochagavía/Otsagabia
		31195	Orbaizeta
		31196	Orbara
		31198	Oronz/Orontze
		31210	Roncal/Erronkari
		31222	Sarriés/Sartze
		31245	Urzainqui/Urzainki
		31247	Uztárroz/Uztarroze
31252	Vidángoz/Bidankoze		

31201	PAMPLONA	31007	Adiós
		31016	Ansoáin/Antsoain
		31017	Anue
		31018	Añorbe
		31023	Aranguren
		31040	Atez/Atetz
		31901	Barañáin/Barañain
		31052	Belascoáin
		31905	Beriáin
		31902	Berrioplano/Berriobeiti
		31903	Berriozar
		31253	Bidaurreta
		31056	Biurrun-Olcoz
		31060	Burlada/Burlata
		31193	Cendea de Olza/Oltza Zendea
		31075	Ciriza/Ziritza
		31076	Cizur
		31083	Echarri/Etxarri
		31089	Enériz/Eneritz
		31085	Etxauri
		31101	Ezcabarte
		31109	Galar
		31122	Huarte/Uharte
		31124	Ibargoiti
		31131	Iza/Itza
		31136	Juslapeña
		31140	Lantz
		31147	Legarda
		31156	Lizoain-Arriasgoiti/Lizoainibar-Arriasgoiti
		31172	Monreal/Elo
		31180	Muruzábal
		31088	Noáin (Valle de Elorz)/Noain (Elortzibar)
		31183	Obanos
		31186	Odieta
		31188	Olaibar
		31906	Orkoién
		31201	Pamplona/Iruña
		31206	Puente la Reina/Gares
		31228	Tiebas-Muruarte de Reta
		31229	Tirapu
		31234	Ucar
		31236	Ultzama
		31237	Unciti
31243	Urroz-Villa		
31246	Uterga		
31086	Valle de Egúés/Eguesibar		
31258	Villava/Atarrabia		
31262	Zabalza/Zabaltza		
31907	Zizur Mayor/Zizur Nagusia		

31216	SANGUESA	31009	Aibar/Oibar
		31019	Aoiz/Agoitz
		31028	Arce/Artzi
		31058	Auritz/Burguete
		31069	Cáseda
		31092	Erro
		31094	Eslava
		31098	Esteribar
		31103	Ezprogui
		31110	Gallipienzo/Galipentzu
		31132	Izagaondoa
		31135	Javier
		31146	Leache/Leatxe
		31151	Lerga
		31155	Liédena
		31158	Lónguida/Longida
		31159	Lumbier
		31248	Luzaide/Valcarlos
		31199	Oroz-Betelu/Orotz-Betelu
		31211	Orreaga/Roncesvalles
		31203	Petilla de Aragón
		31209	Romanzado
		31212	Sada
		31216	Sangüesa/Zangoza
		31241	Urraul Alto
		31242	Urraul Bajo
31261	Yesa		
31221	SANTESTEBAN	31022	Arantza
		31137	Beintza-Labaien
		31250	Bera
		31054	Bertizarana
		31081	Donamaria
		31221	Doneztebe/Santesteban
		31087	Elgorriaga
		31090	Eratsun
		31082	Etxalar
		31102	Ezkurra
		31259	Igantzi
		31129	Ituren
		31153	Lesaka
		31187	Oiz
		31213	Saldías
		31226	Sunbilla
		31244	Urroz
		31263	Zubieta
31038	Artajona		
31042	Azagra		
31045	Barásoain		
31051	Beire		
31053	Berbinzana		
		31065	Caparroso

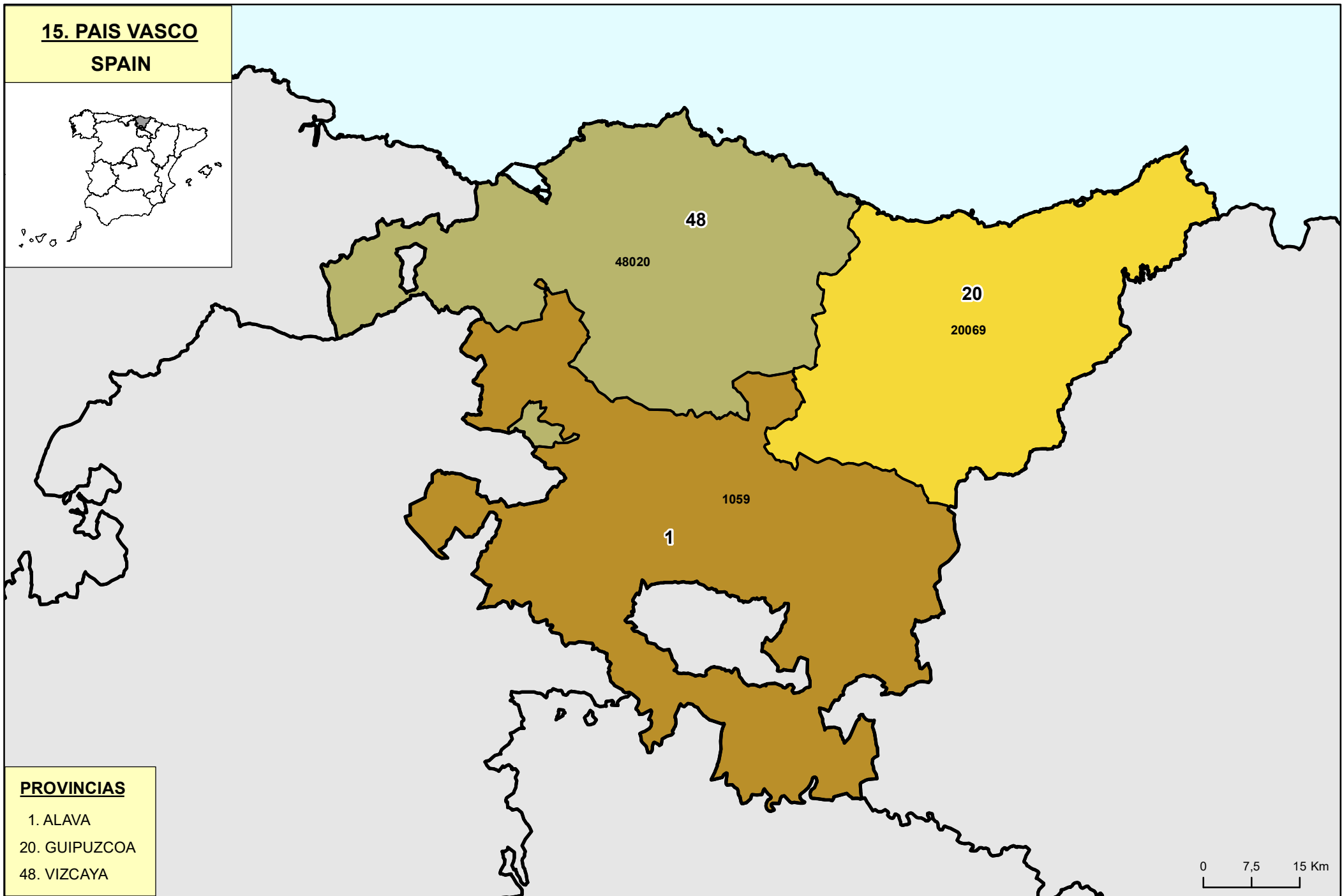


31227	TAFALLA	31066	Cárcar
		31067	Carcastillo
		31104	Falces
		31107	Funes
		31114	Garínoain
		31142	Larraga
		31150	Leoz/Leotz
		31157	Lodosa
		31163	Marcilla
		31164	Mélida
		31167	Mendigorría
		31171	Miranda de Arga
		31178	Murillo el Cuende
		31179	Murillo el Fruto
		31191	Olite/Erriberri
		31192	Olóriz/Oloritz
		31197	Orísoain
		31202	Peralta/Azkoien
		31205	Pitillas
		31207	Pueyo/Puiu
		31215	San Adrián
		31217	San Martín de Unx
		31220	Santacara
		31223	Sartaguda
		31227	Tafalla
		31235	Ujué
		31238	Unzué/Untzue
31254	Villafranca		
31232	TUDELA	31006	Ablitas
		31032	Arguedas
		31048	Barillas
		31057	Buñuel
		31062	Cabanillas
		31064	Cadreita
		31068	Cascante
		31070	Castejón
		31072	Cintruénigo
		31077	Corella
		31078	Cortes
		31105	Fitero
		31106	Fontellas
		31108	Fustiñana
		31169	Milagro
		31173	Monteagudo
		31176	Murchante
		31208	Ribaforada
		31232	Tudela
		31233	Tulebras
31249	Valtierra		

31904	IRURZUN	31010	Altsasu/Alsasua
		31020	Araitz
		31025	Arakil
		31024	Arano
		31027	Arbizu
		31031	Areso
		31037	Arruazu
		31044	Bakaiku
		31049	Basaburua
		31055	Betelu
		31091	Ergoiena
		31084	Etxarri Aranatz
		31117	Goizueta
		31118	Goñi
		31126	Imotz
		31127	Irañeta
		31904	Irurtzun
		31130	Iturmendi
		31138	Lakuntza
		31144	Larraun
		31149	Leitza
		31908	Lekunberri
		31189	Olazti/Olazagutía
		31123	Uharte Arakil
		31240	Urdiain
		31194	Valle de Olló/Ollaran
31073	Ziordia		

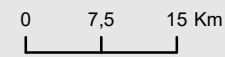
**15. PAIS VASCO**

**SPAIN**



**PROVINCIAS**

- 1. ALAVA
- 20. GUIPUZCOA
- 48. VIZCAYA



CCAA: 15. PAÍS VASCO; Provincia: 01 ÁLAVA

id comarca	COMARCA	Cod ine mun	MUNICIPIO
01059	ARABA-ALAVA	01001	Alegría-Dulantzi
		01002	Amurrio
		01049	Añana
		01003	Aramaio
		01006	Armiñón
		01037	Arraia-Maeztu
		01008	Arratzua-Ubarrundia
		01004	Artziniega
		01009	Asparrena
		01010	Ayala/Aiara
		01011	Baños de Ebro/Mañueta
		01013	Barrundia
		01014	Berantevilla
		01016	Bernedo
		01017	Campezo/Kanpezu
		01021	Elburgo/Burgelu
		01022	Elciego
		01023	Elvillar/Bilar
		01047	Erriberabeitia
		01046	Erriberagoitia/Ribera Alta
		01056	Harana/Valle de Arana
		01901	Iruña Oka/Iruña de Oca
		01027	Iruraiz-Gauna
		01019	Kripan
		01020	Kuartango
		01028	Labastida/Bastida
		01030	Lagrán
		01031	Laguardia
		01032	Lanciego/Lantziego
		01902	Lantarón
		01033	Lapuebla de Labarca
		01036	Laudio/Llodio
		01058	Legutio
		01034	Leza
		01039	Moreda de Álava/Moreda Araba
		01041	Navaridas
		01042	Okondo
		01043	Oyón-Oion
		01044	Peñacerrada-Urizaharra
		01051	Salvatierra/Agurain
		01052	Samaniego
01053	San Millán/Donemiliaga		
01054	Urkabustaiz		
01055	Valdegóvia/Gaubea		
01057	Villabuena de Álava/Eskuernaga		
01059	Vitoria-Gasteiz		
01060	Yécora/Iekora		
01061	Zalduondo		
01062	Zambrana		
01018	Zigoitia		
01063	Zuia		

CCAA: 15. PAÍS VASCO; Provincia: 20 GIPUZKOA

id comarca	COMARCA	Cod ine mun	MUNICIPIO
20069	GUIPUZCOA	20003	Aizarnazabal
		20017	Azkoitia
		20018	Azpeitia
		20020	Beizama
		20066	Errezil
		20027	Zestoa
		20029	Deba
		20030	Eibar
		20032	Elgoibar
		20901	Mendaro
		20056	Mutriku
		20065	Soraluze-Placencia de las Armas
		20903	Astigarraga
		20069	Donostia/San Sebastián
		20067	Errenteria
		20040	Hernani
		20036	Hondarribia
		20045	Irun
		20902	Lasarte-Oria
		20053	Lezo
		20063	Oiartzun
		20064	Pasaia
		20072	Urnieta
		20001	Abaltzisketa
		20002	Aduna
		20004	Albiztur
		20005	Alegia
		20006	Alkiza
		20007	Altzo
		20008	Amezketza
		20009	Andoain
		20010	Anoeta
		20014	Asteasu
		20904	Baliarrain
		20021	Belauntza
		20022	Berastegi
		20023	Berrobi
		20024	Bidania-Goiatz
		20031	Elduain
		20907	Gaztelu
		20041	Hernalde
		20042	Ibarra
		20044	Ikaztegieta
		20046	Irura
		20048	Larraul
		20050	Leaburu
		20052	Legorreta
20054	Lizartza		
20905	Orendain		
20060	Orexa		
20071	Tolosa		
20075	Villabona		
20028	Zizurkil		

20011	Antzuola
20013	Aretxabaleta
20055	Arrasate/Mondragón
20074	Bergara
20033	Elgeta
20034	Eskoriatza
20068	Leintz-Gatzaga
20059	Oñati
20906	Altzaga
20012	Arama
20015	Ataun
20019	Beasain
20035	Ezkio-Itsaso
20038	Gabiria
20037	Gaintza
20043	Idiazabal
20047	Itsasondo
20049	Lazkao
20051	Legazpi
20057	Mutiloa
20058	Olaberria
20076	Ordizia
20062	Ormaiztegi
20070	Segura
20077	Urretxu
20078	Zaldibia
20025	Zegama
20026	Zerain
20080	Zumarraga
20016	Aia
20039	Getaria
20061	Orio
20073	Usurbil
20079	Zarautz
20081	Zumaia

CCAA: 15. PAÍS VASCO; Provincia: 48 BIZKAIA

id comarca	COMARCA	Cod ine mun	MUNICIPIO
		48002	Abanto y Ciérvana-Abanto Zierbena
		48912	Alonsotegi
		48008	Artzentales
		48090	Balmaseda
		48013	Barakaldo
		48037	Galdames
		48042	Gordexola
		48045	Güeñes
		48071	Muskiz
		48083	Ortuella
		48078	Portugalete
		48082	Santurtzi
		48084	Sestao
		48086	Sopuerta
		48087	Trucios-Turtzioz
		48080	Valle de Trápaga-Trapagaran
		48096	Zalla
		48913	Zierbena
		48010	Arrieta
		48012	Bakio
		48014	Barrika
		48016	Berango
		48020	Bilbao
		48901	Derio
		48902	Erandio
		48035	Fruiz
		48038	Gamiz-Fika
		48040	Gatika
		48044	Getxo
		48043	Gorliz
		48052	Larrabetzu
		48053	Laukiz
		48054	Leioa
		48056	Lemoiz
		48081	Lezama
		48903	Loiu
		48061	Maruri-Jatabe
		48064	Meñaka
		48069	Mungia
		48077	Plentzia
		48904	Sondika
		48085	Sopela
		48089	Urduliz
		48905	Zamudio

48020

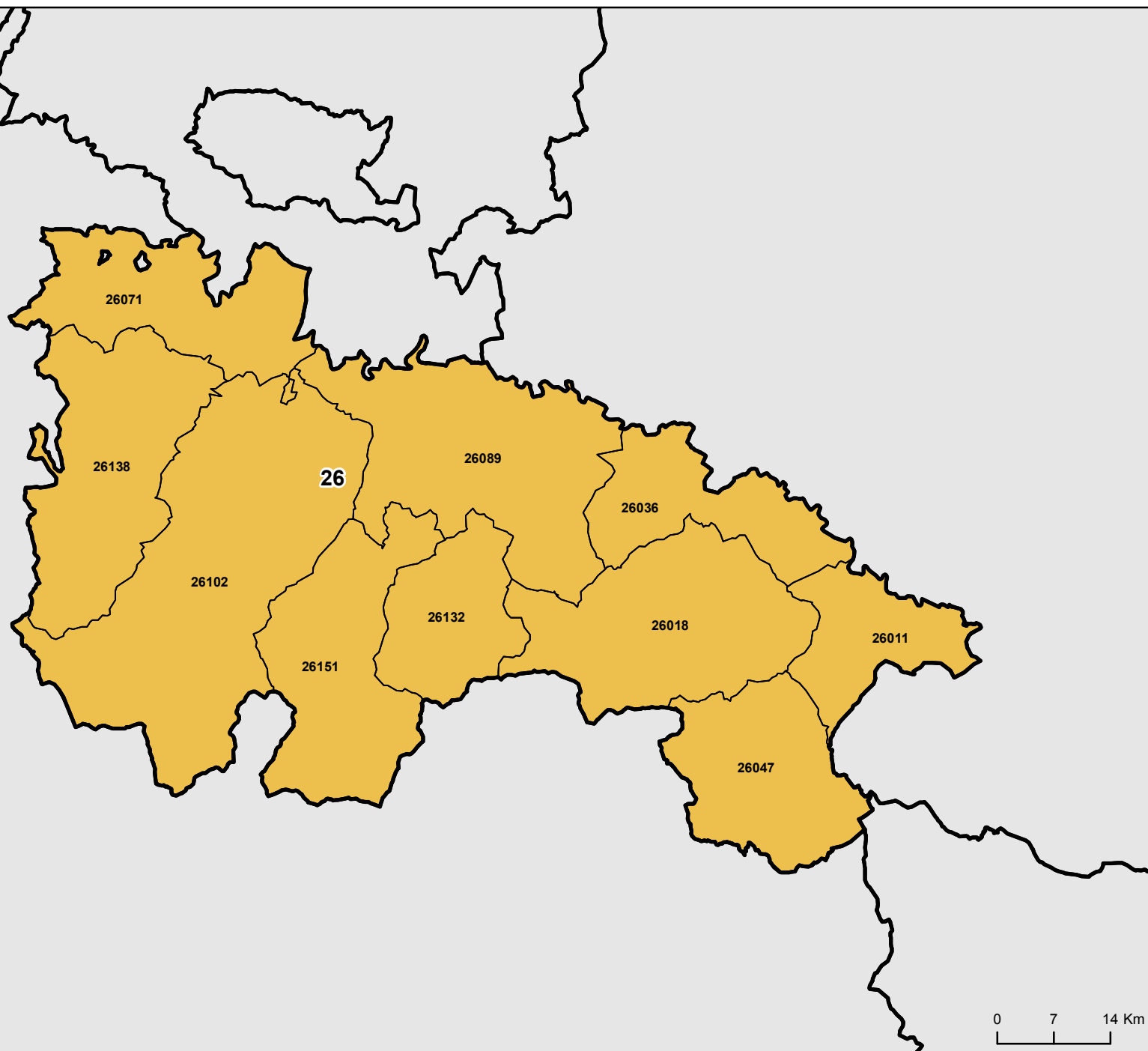
BIZKAIA

48911	Ajangiz
48914	Arratzu
48017	Bermeo
48021	Busturia
48028	Ea
48031	Elantxobe
48033	Ereño
48079	Errigoiti
48906	Forua
48041	Gautegiz Arteaga
48046	Gernika-Lumo
48048	Ibarrangelu
48049	Ispaster
48907	Kortezubi
48062	Mendata
48066	Morga
48068	Mundaka
48908	Murueta
48067	Muxika
48909	Nabarniz
48076	Sukarrieta
48022	Karrantza Harana/Valle de Carranza
48051	Lanestosa
48001	Abadiño
48091	Atxondo
48019	Berriz
48027	Durango
48032	Elorrio
48039	Garai
48910	Iurreta
48050	Izurtza
48059	Mañaria
48072	Otxandio
48095	Zaldibar
48004	Amoroto
48070	Aulesti
48018	Berriatua
48034	Ermua
48030	Etxebarria
48047	Gizaburuaga
48057	Lekeitio
48058	Mallabia
48060	Markina-Xemein
48063	Mendexa
48007	Munitibar-Arbatzegi Gerrikaitz
48073	Ondarroa
48915	Ziortza-Bolibar



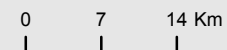
48003	Amorebieta-Etxano
48005	Arakaldo
48006	Arantzazu
48093	Areatza
48009	Arrankudiaga
48011	Arrigorriaga
48023	Artea
48015	Basauri
48092	Bedia
48026	Dima
48029	Etxebarri
48036	Galdakao
48094	Igorre
48055	Lemoa
48075	Orozko
48088	Ubide
48065	Ugao-Miraballes
48074	Urduña/Orduña
48097	Zaratamo
48024	Zeanuri
48025	Zeberio

**16. LA RIOJA**  
**SPAIN**



**PROVINCIAS**

26. LA RIOJA



CCAA: 16. LA RIOJA; Provincia: 26 LA RIOJA

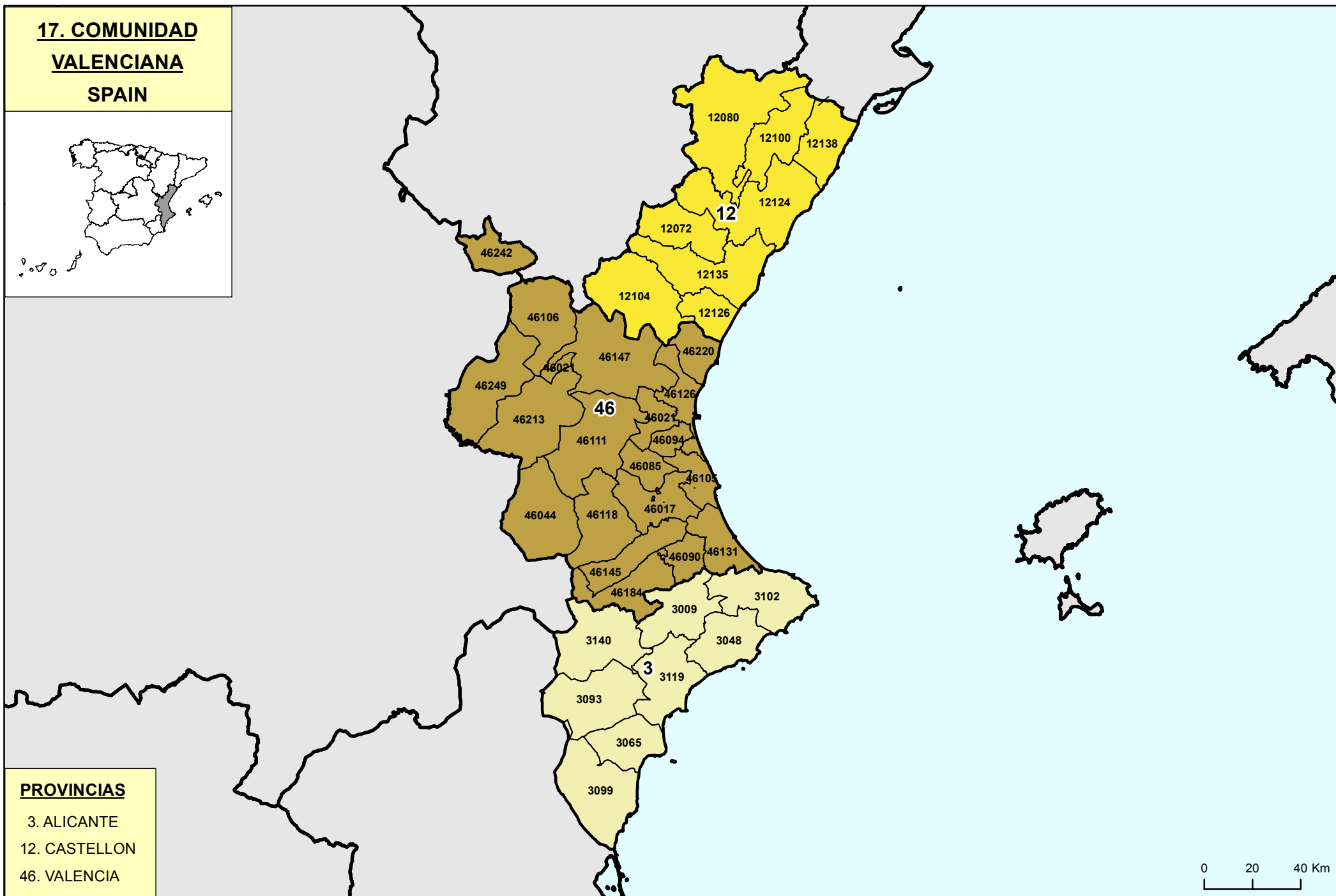
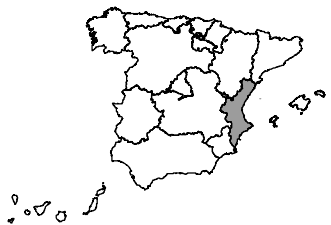
id comarca	COMARCA	Cod ine mun	MUNICIPIO
26011	ALFARO	26008	Aldeanueva de Ebro
		26011	Alfaro
		26125	Rincón de Soto
26018	ARNEDO	26017	Arnedillo
		26018	Arnedo
		26021	Autol
		26028	Bergasa
		26029	Bergasillas Bajera
		26058	Enciso
		26072	Herce
		26098	Munilla
		26100	Muro de Aguas
		26119	Préjano
		26120	Quel
		26136	Santa Eulalia Bajera
		26158	Tudelilla
		26173	Villarroya
		26181	Zarzosa
26036	CALAHORRA	26007	Alcanadre
		26020	Ausejo
		26036	Calahorra
		26053	Corera
		26066	Galilea
		26108	Ocón
		26117	Pradejón
		26123	Redal, El
26170	Villar de Arnedo, El		
26047	CERVERA DEL RIO ALHAMA	26003	Aguilar del Río Alhama
		26047	Cervera del Río Alhama
		26054	Cornago
		26070	Grávalos
		26080	Igea
		26104	Navajún
		26161	Valdemadera

26071	HARO	26001	Ábalos
		26013	Anguciana
		26033	Briñas
		26034	Briones
		26042	Casalarreina
		26045	Cellorigo
		26049	Cihuri
		26056	Cuzcurrita de Río Tirón
		26062	Foncea
		26063	Fonzaleche
		26065	Galbárruli
		26068	Gimileo
		26071	Haro
		26109	Ochánduri
		26111	Ollauri
		26127	Rodezno
		26128	Sajazarra
		26129	San Asensio
		26131	San Millán de Yécora
		26142	San Vicente de la Sonsierra
26148	Tirgo		
26154	Torremonalbo		
26155	Treviana		
26166	Villalba de Rioja		
26180	Zarratón		
26089	LOGROÑO	26002	Agoncillo
		26005	Albelda de Iregua
		26006	Alberite
		26019	Arrúbal
		26046	Cenicero
		26051	Clavijo
		26057	Daroca de Rioja
		26059	Entrena
		26064	Fuenmayor
		26078	Hornos de Moncalvillo
		26083	Lagunilla del Jubera
		26084	Lardero
		26088	Leza de Río Leza
		26089	Logroño
		26096	Medrano
		26099	Murillo de Río Leza
		26103	Nalda
		26105	Navarrete
		26124	Ribafrecha
		26126	Robres del Castillo
26135	Santa Engracia del Jubera		
26143	Sojuela		
26144	Sorzano		
26168	Villamediana de Iregua		

26102	NAJERA	26009	Alesanco
		26010	Alesón
		26014	Anguiano
		26015	Arenzana de Abajo
		26016	Arenzana de Arriba
		26022	Azofra
		26023	Badarán
		26026	Baños de Río Tobía
		26027	Berceo
		26030	Bezares
		26031	Bobadilla
		26032	Brieva de Cameros
		26037	Camprovín
		26038	Canales de la Sierra
		26039	Canillas de Río Tuerto
		26040	Cañas
		26041	Cárdenas
		26044	Castroviejo
		26052	Cordovín
		26060	Estollo
		26075	Hormilla
		26076	Hormilleja
		26079	Huércanos
		26086	Ledesma de la Cogolla
		26092	Manjarrés
		26093	Mansilla de la Sierra
		26095	Matute
		26102	Nájera
		26114	Pedroso
		26130	San Millán de la Cogolla
		26134	Santa Coloma
		26145	Sotés
		26149	Tobía
		26152	Torrecilla sobre Alesanco
26157	Tricio		
26160	Uruñuela		
26163	Ventosa		
26164	Ventrosa		
26171	Villar de Torre		
26172	Villarejo		
26175	Villavelayo		
26176	Villaverde de Rioja		
26178	Viniestra de Abajo		
26179	Viniestra de Arriba		
26132	SAN ROMAN DE CAMEROS	26004	Ajamil de Cameros
		26035	Cabezón de Cameros
		26077	Hornillos de Cameros
		26081	Jalón de Cameros
		26082	Laguna de Cameros
		26101	Muro en Cameros
		26121	Rabanera
		26132	San Román de Cameros
		26146	Soto en Cameros
		26147	Terroba
26153	Torre en Cameros		

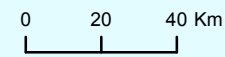
26138	SANTO DOMINGO DE LA CALZADA	26024	Bañares
		26025	Baños de Rioja
		26043	Castañares de Rioja
		26048	Cidamón
		26050	Cirueña
		26055	Corporales
		26061	Ezcaray
		26069	Grañón
		26073	Herramélluri
		26074	Hervías
		26087	Leiva
		26094	Manzanares de Rioja
		26110	Ojacastro
		26113	Pazuengos
		26139	San Torcuato
		26138	Santo Domingo de la Calzada
		26140	Santurde de Rioja
		26141	Santurdejo
		26150	Tormantos
		26162	Valgañón
		26167	Villalobar de Rioja
		26174	Villarta-Quintana
		26183	Zorraquín
26151	TORRECILLA DE CAMEROS	26012	Almarza de Cameros
		26067	Gallinero de Cameros
		26091	Lumbreras
		26106	Nestares
		26107	Nieva de Cameros
		26112	Ortigosa de Cameros
		26115	Pinillos
		26118	Pradillo
		26122	Rasillo de Cameros, El
		26151	Torrecilla en Cameros
		26165	Viguera
		26169	Villanueva de Cameros
		26177	Villoslada de Cameros

**17. COMUNIDAD  
VALENCIANA  
SPAIN**



**PROVINCIAS**

- 3. ALICANTE
- 12. CASTELLON
- 46. VALENCIA



CCAA: 17. COMUNIDAD VALENCIANA; Provincia: 03 ALICANTE

id comarca	COMARCA	Cod ine mun	MUNICIPIO
03009	EL COMTAT I L'ALCOIÁ	03003	Agres
		03007	Alcosser
		03008	Alcoleja
		03009	Alcoy/Alcoi
		03010	Alfafara
		03016	Almudaina
		03017	Alqueria d'Asnar, l'
		03020	Balones
		03022	Benasau
		03028	Beniarrés
		03032	Benifallim
		03035	Benilloba
		03036	Benillup
		03038	Benimarfull
		03039	Benimassot
		03056	Cocentaina
		03067	Fageca
		03068	Famorca
		03072	Gaianes
		03073	Gorga
		03079	Ibi
		03084	Lorcha/Orxa, l'
		03086	Millena
03092	Muro de Alcoy		
03103	Penàguila		
03106	Planes		
03060	Quatretondeta		
03130	Tollos		
03048	LA MARINA BAIXA	03011	Alfàs del Pi, l'
		03018	Altea
		03027	Beniardá
		03031	Benidorm
		03033	Benifato
		03037	Benimantell
		03045	Bolulla
		03048	Callosa d'en Sarrià
		03075	Castell de Guadalest, el
		03057	Confrides
		03069	Finestrat
		03094	Nucia, la
		03098	Orxeta
		03107	Polop
		03112	Relleu
03124	Sella		
03127	Tàrbena		
03139	Villajoyosa/Vila Joiosa, la		
03065	CAMP D'ELX	03059	Crevillent
		03065	Elche/Elx
		03121	Santa Pola



03093	VINALOPÓ MITJÀ	03002	Agost
		03013	Algueña
		03019	Aspe
		03066	Elda
		03077	Fondó de les Neus, el/Hondón de las Nieves
		03078	Hondón de los Frailes
		03088	Monforte del Cid
		03089	Monóvar/Monòver
		03093	Novelda
		03104	Petrer
		03105	Pinós, el/Pinoso
		03114	Romana, la
		03099	BAJO SEGURA
03012	Algorfa		
03015	Almoradí		
03024	Benejúzar		
03025	Benferri		
03034	Benijófar		
03044	Bigastro		
03049	Callosa de Segura		
03055	Catral		
03058	Cox		
03061	Daya Nueva		
03062	Daya Vieja		
03064	Dolores		
03070	Formentera del Segura		
03074	Granja de Rocamora		
03076	Guardamar del Segura		
03080	Jacarilla		
03903	Montesinos, Los		
03099	Orihuela		
03902	Pilar de la Horadada		
03109	Rafal		
03111	Redován		
03113	Rojales		
03118	San Fulgencio		
03904	San Isidro		
03120	San Miguel de Salinas		
03133	Torreveja		
		03006	Alcalalí
		03001	Atzúbia, l'
		03026	Beniarbeig
		03030	Benidoleig
		03029	Benigembla
		03040	Benimeli
		03041	Benissa
		03042	Benitachell/Poble Nou de Benitatxell, el
		03047	Calp
		03054	Castell de Castells
		03063	Dénia
		03071	Gata de Gorgos
		03082	Jávea/Xàbia

03102	LA MARINA ALTA	03085	Llíber
		03091	Murla
		03095	Ondara
		03097	Orba
		03100	Parcent
		03101	Pedreguer
		03102	Pego
		03901	Poblets, els
		03110	Ràfol d'Almúnia, El
		03115	Sagra
		03117	Sanet y Negrals
		03125	Senija
		03128	Teulada
		03131	Tormos
		03134	Vall d'Alcalà, la
		03136	Vall de Gallinera, la
		03137	Vall de Laguar, la
		03135	Vall d'Ebo, la
		03138	Verger, el
		03081	Xaló
03119	L'ALACANTÍ	03004	Aigües
		03014	Alicante/Alacant
		03046	Busot
		03050	Campello, el
		03083	Jijona/Xixona
		03090	Mutxamel
		03122	San Vicente del Raspeig/Sant Vicent del Raspeig
		03119	Sant Joan d'Alacant
		03129	Tibi
		03132	Torremanzanas/Torre de les Maçanes, la
03140	L'ALT VINALOPÓ	03021	Banyeres de Mariola
		03023	Beneixama
		03043	Biar
		03051	Campo de Mirra/Camp de Mirra, el
		03052	Cañada
		03053	Castalla
		03096	Onil
		03116	Salinas
		03123	Sax
		03140	Villena

CCAA: 17. COMUNIDAD VALENCIANA; Provincia: 12 CASTELLÓN

id comarca	COMARCA	Cod ine mun	MUNICIPIO
12072	L'ALCALATÉN	12005	Alcora, l'
		12041	Castillo de Villamalefa
		12048	Cortes de Arenoso
		12049	Costur
		12060	Figueroles
		12072	Lucena del Cid
		12073	Ludiente
		12130	Villahermosa del Río
		12142	Zucaina
12080	ELS PORTS	12014	Ares del Maestrat
		12026	Benassal
		12037	Castell de Cabres
		12038	Castellfort
		12045	Cinctorres
		12051	Culla
		12061	Forcall
		12068	Herbés
		12075	Mata de Morella, la
		12080	Morella
		12083	Olocau del Rey
		12087	Palanques
		12093	Pobla de Benifassà, la
		12091	Portell de Morella
		12112	Todolella
		12127	Vallibona
		12129	Vilafranca/Villafranca del Cid
12137	Villores		
12141	Zorita del Maestrazgo		
12100	BAIX MAESTRAT-SANT MATEU	12003	Albocàsser
		12036	Canet lo Roig
		12042	Catí
		12070	Jana, la
		12096	Rossell
		12098	Salzadella, la
		12100	Sant Mateu
		12103	Serratella, la
		12111	Tírig
		12119	Torre d'En Besora, la
		12134	Vilar de Canes
		12052	Xert
		12008	Algimia de Almonacid
		12010	Almedíjar
		12012	Altura
		12020	Barracas
		12022	Bejís

12104	ALT PALÀNCIA	12024	Benafer
		12039	Castellnovo
		12043	Caudiel
		12063	Fuente la Reina
		12065	Gaibiel
		12067	Geldo
		12069	Higueras
		12071	Jérica
		12076	Matet
		12078	Montán
		12081	Navajas
		12088	Pavías
		12090	Pina de Montalgrao
		12097	Sacañet
		12104	Segorbe
		12106	Soneja
		12107	Sot de Ferrer
		12110	Teresa
		12114	Torás
		12115	Toro, El
12124	EL MAESTRAT	12125	Vall de Almonacid
		12133	Villanueva de Viver
		12140	Viver
		12004	Alcalà de Xivert
		12001	Atzeneta del Maestrat
		12025	Benafigos
		12029	Benlloc
		12033	Cabanes
		12055	Chodos/Xodos
		12050	Coves de Vinromà, les
		12085	Oropesa del Mar/Orpesa
		12105	Sierra Engarcerán
		12120	Torre d'en Doménec, la
		12117	Torreblanca
		12122	Useras/Useres, les
		12126	LA PLANA BAIXA
12128	Vilafamés		
12132	Vilanova d'Alcolea		
12139	Vistabella del Maestrat		
12002	Aín		
12007	Alfondegulla		
12011	Almenara		
12016	Artana		
12018	Azuébar		
12053	Chilches/Xilxes		
12056	Chóvar		
12057	Eslida		
12074	Llosa, la		
12077	Moncofa		
12082	Nules		
12126	Vall d'Uixó, la		
12136	Vilavella, la		

12135	LA PLANA ALTA	12006	Alcudia de Veo
		12009	Almazora/Almassora
		12901	Alqueries, les/Alquerías del Niño Perdido
		12013	Arañuel
		12015	Argelita
		12017	Ayódar
		12028	Benicasim/Benicàssim
		12021	Betxí
		12032	Borriana/Burriana
		12031	Borriol
		12040	Castelló de la Plana
		12046	Cirat
		12058	Espadilla
		12059	Fanzara
		12064	Fuentes de Ayódar
		12079	Montanejos
		12084	Onda
		12094	Pobla Tornesa, la
		12092	Puebla de Arenoso
		12095	Ribesalbes
		12902	Sant Joan de Moró
		12108	Sueras/Suera
		12109	Tales
		12113	Toga
12116	Torralba del Pinar		
12118	Torrechiva		
12123	Vallat		
12135	Vila-real		
12131	Villamalur		
12138	LA PLANA DE VINARÓS	12027	Benicarló
		12034	Càlig
		12044	Cervera del Maestre
		12089	Peníscola/Peñíscola
		12101	San Rafael del Río
		12099	Sant Jordi/San Jorge
		12102	Santa Magdalena de Pulpis
		12121	Traiguera
12138	Vinaròs		

CCAA: 17. COMUNIDAD VALENCIANA; Provincia: 46 VALENCIA

id comarca	COMARCA	Cod ine mun	MUNICIPIO
46017	LA RIBERA ALTA - ALZIRA	46008	Albalat de la Ribera
		46011	Alberic
		46016	Alcàntera de Xúquer
		46029	Algemesí
		46017	Alzira
		46040	Antella
		46053	Beneixida
		46064	Benimuslem
		46083	Carcaixent
		46084	Càrcer
		46100	Cotes
		46130	Gavarda
		46139	Guadassuar
		46162	Massalavés
		46203	Pobla Llarga, la
		46222	Sant Joanet
		46225	Sellent
		46227	Senyera
		46236	Sumacàrcer
46246	Tous		
46257	Villanueva de Castellón		
46021	L'HORTA SUD-ALDAIA	46005	Alaquàs
		46021	Aldaia
		46148	Loriguilla
		46159	Manises
		46169	Mislata
		46172	Montserrat
		46186	Paiporta
		46193	Picanya
		46102	Quart de Poblet
		46214	Riba-roja de Túria
		46244	Torrent
		46110	Xirivella
46044	VALLE DE AYORA	46044	Ayora
		46097	Cofrentes
		46142	Jalance
		46144	Jarafuel
		46239	Teresa de Cofrentes
		46263	Zarra
46085	LA RIBERA ALTA - CARLET	46019	Alcúdia, l'
		46026	Alfarp
		46031	Alginet
		46063	Benimodo
		46085	Carlet
		46093	Catadau
		46156	Llombai
		46176	Montroi/Montroy
46212	Real		

46090	LA VALL D'ALBAIDA - CASTELLÓ DE RUGAT	46043	Aielo de Rugat
		46056	Beniatjar
		46057	Benicolet
		46062	Benigànim
		46069	Benisuera
		46090	Castelló de Rugat
		46138	Guadasséquies
		46150	Llutxent
		46175	Montitxelvo/Montichelvo
		46185	Otos
		46196	Pinet
		46200	Pobla del Duc, la
		46104	Quatretonda
		46210	Ráfol de Salem
		46219	Rugat
		46221	Salem
		46226	Sempere
		46094	L'HORTA SUD-CATARROJA
46007	Albal		
46015	Alcàsser		
46022	Alfafar		
46054	Benetússer		
46065	Beniparrell		
46094	Catarroja		
46152	Llocnou de la Corona		
46165	Massanassa		
46194	Picassent		
46223	Sedaví		
46230	Silla		
46105	RIBERA BAIXA	46035	Almussafes
		46904	Benicull de Xúquer
		46060	Benifaió
		46098	Corbera
		46105	Cullera
		46123	Favara
		46125	Fortaleny
		46155	Llaurí
		46197	Polinyà de Xúquer
		46215	Riola
		46233	Sollana
46235	Sueca		
46106	LOS SERRANOS	46036	Alpuente
		46041	Aras de los Olmos
		46079	Calles
		46106	Chelva
		46241	Titaguas
		46247	Tuéjar
46262	Yesa, La		

46111	LA HOYA DE BUÑOL	46012	Alborache
		46077	Buñol
		46109	Cheste
		46111	Chiva
		46099	Cortes de Pallás
		46115	Dos Aguas
		46136	Godella
		46158	Macastre
		46248	Turís
		46261	Yátova
46118	ENGUERA Y LA CANAL	46039	Anna
		46071	Bicorp
		46073	Bolbaite
		46107	Chella
		46118	Enguera
		46121	Estubeny
		46167	Millares
		46179	Navarrés
46206	Quesa		
46126	L'HORTA NORD	46009	Albalat dels Sorells
		46013	Alboraya
		46014	Albuixech
		46025	Alfara del Patriarca
		46032	Almàssera
		46074	Bonrepòs i Mirambell
		46078	Burjassot
		46117	Emperador
		46126	Foios
		46135	Godella
		46163	Massalfassar
		46164	Massamagrell
		46166	Meliana
		46171	Moncada
		46177	Museros
		46178	Nàquera/Náquera
		46190	Paterna
		46199	Pobla de Farnals, la
		46207	Rafelbunyol
		46216	Rocafort
46228	Serra		
46237	Tavernes Blanques		
46250	Valencia		
46260	Vinalesa		



46131	LA SAFOR	46002	Ador
		46023	Alfauir
		46033	Almiserà
		46034	Almoines
		46037	Alqueria de la Comtessa, l'
		46046	Barx
		46048	Bellreguard
		46055	Beniarjó
		46059	Benifairó de la Valldigna
		46061	Beniflá
		46066	Benirredrà
		46091	Castellonet de la Conquesta
		46113	Daimús
		46127	Font d'En Carròs, la
		46131	Gandia
		46140	Guardamar de la Safor
		46153	Llocnou de Sant Jeroni
		46168	Miramar
		46181	Oliva
		46187	Palma de Gandía
		46188	Palmera
		46195	Piles
		46198	Potries
		46208	Rafelcofer
		46211	Real de Gandía
		46218	Rótova
		46231	Simat de la Valldigna
		46238	Tavernes de la Valldigna
46255	Vilallonga/Villalonga		
46143	Xeraco		
46146	Xeresa		
46145	LA COSTERA	46020	Alcúdia de Crespins, l'
		46045	Barxeta
		46081	Canals
		46096	Cerdà
		46119	Énova, l'
		46132	Genovés, El
		46137	Granja de la Costera, la
		46154	Llanera de Ranes
		46151	Llocnou d'En Fenollet
		46157	Llosa de Ranes, la
		46160	Manuel
		46170	Mogente/Moixent
		46174	Montesa
		46180	Novelé/Novetlè
		46209	Rafelguaraf
		46217	Rotglà i Corberà
		46243	Torrella
		46251	Vallada
46253	Vallés		
46145	Xàtiva		

46147	CAMP DE TÚRIA	46018	Alcublas
		46038	Andilla
		46051	Benaguasil
		46067	Benisanó
		46070	Bétera
		46076	Bugarra
		46089	Casinos
		46112	Chulilla
		46114	Domeño
		46116	Eliana, l'
		46902	Gátova
		46133	Gestalgar
		46141	Higueruelas
		46147	Llíria
		46149	Losa del Obispo
		46161	Marines
		46182	Olocau
		46191	Pedralba
		46202	Pobla de Vallbona, la
		46903	San Antonio de Benagéber
46256	Vilamarxant		
46258	Villar del Arzobispo		
46184	LA VALL D'ALBAIDA-ONTINYENT	46004	Agullent
		46042	Aielo de Malferit
		46006	Albaida
		46027	Alfarrasí
		46003	Atzeneta d'Albaida
		46047	Bèlgida
		46049	Bellús
		46068	Benissoda
		46072	Bocairent
		46075	Bufali
		46086	Carrícola
		46128	Font de la Figuera, la
		46124	Fontanars dels Alforins
		46173	Montaverner
		46183	Olleria, l'
		46184	Ontinyent
		46189	Palomar, el
46213	REQUENA	46108	Chera
		46213	Requena
		46229	Siete Aguas
		46234	Sot de Chera

46220	CAMP DE MORVEDRE	46010	Albalat dels Tarongers
		46024	Alfara de la Baronia
		46028	Algar de Palancia
		46030	Algimia d'Alfara
		46052	Benavites
		46058	Benifairó de les Valls
		46082	Canet d'En Berenguer
		46120	Estivella
		46122	Faura
		46134	Gilet
		46192	Petrés
		46205	Puçol
		46204	Puig de Santa Maria, el
		46101	Quart de les Valls
		46103	Quartell
		46220	Sagunto/Sagunt
		46224	Segart
		46245	Torres Torres
		46242	RINCÓN DE ADEMUZ
46087	Casas Altas		
46088	Casas Bajas		
46092	Castielfabib		
46201	Puebla de San Miguel		
46242	Torrebaja		
46252	Vallanca		
46249	UTIEL	46050	Benagéber
		46080	Camporrobles
		46095	Caudete de las Fuentes
		46129	Fuenterrobles
		46130	Sinarcas
		46131	Utiel
		46132	Venta del Moro
46133	Villargordo del Cabriel		