



El río Sil a su paso por O Barco de Valdeorras



Final del Tramo Santa Comba - A Sainza. Junto a la Torre de A Sainza



Militarios de A Ponte Nova

Esta calzada contaba en su recorrido con once mansio, o lugares de descanso: *Salaniana, Aquis Originis, Aquis Querquennis, Geminas, Salientibus, Praesidium, Nembobriga, Foro, Gemestario, Belgidum e Interannium Flavium*, algunas de las cuales (ya sean auténticos restos romanos o su situación teórica) se visitan durante el recorrido de este Camino Natural

7. Como ocurría en tramos anteriores, a ruta se vale de los caminos rurales que unen las dispersas poblaciones de la comarca de Valdeorras. Se alcanza a continuación el valle del río Sil, en las proximidades de Barco de Valdeorras donde se cambia de orilla y el camino vuelve a tomar altura.

3. El segundo tramo de este camino natural está íntimamente ligado al río Limia. Durante los primeros kilómetros bordea el embalse de las Conchas, existiendo un ramal que lleva a las cercanías de esta lámina de agua, mediante el cual se puede visitar el centro de interpretación y el yacimiento romano de *Aquis Querquennis*.

TRAMO SANTA COMBA DE BANDE - A SAÍNZA

2. Desde Lobios el camino recorre ahora el valle del río Lima, por un terreno más accidentado, caminando por los caminos rurales que van uniendo los lugares y parroquias que forman los concellos de la comarca de La Baixa Limia. De camino hacia el final de este tramo en Santa Comba de Bande se habrá cruzado sobre la presa del embalse de las Conchas

TRAMO BIOBRA - PETÍN

6. Durante este tramo el Camino discurre casi siempre a media ladera, por lo que se tienen unas vistas excepcionales de estos valles durante gran parte del trayecto. Partiendo del límite provincial Orense-León, en la Serra da Enciña da Lastra (en el Parque Natural del mismo nombre), el Camino se dirige hacia los valles de los ríos Galir y Cigüeño.

LA VIA XVIII ROMANA o VIA NOVA

El Camino Natural Via Nova toma su nombre, aunque no sigue su trazado exacto, de una de las vías romanas en la Península Ibérica. En concreto se trata de la Via XVIII, que unía las ciudades de *Briacra Augusta* y *Asturica Augusta* (las actuales Braga, en Portugal, y Astorga, en la provincia de León, respectivamente), en la provincia de Lusitania (posteriormente la *Gallaecia*). Con un recorrido de 215 millas (unos 325 km), se construyó durante la dinastía de los Flavios, a finales del siglo I d.C., inaugurándose en el año 79 por Cayo Calpetano Rantio Quirinali Festo, siendo emperador Tito y cesar su hermano Domitiano, según consta en las inscripciones de los miliarios que se pueden encontrar a lo largo de su trazado.

5. Con la visión continua del río Sil (y de los embalses de Santiago y San Martiño) en el fondo del valle, y el resto de pueblos de la comarca en la otra ladera (destacando Vilamartín y A Rúa) el camino vuelve a bajar de la montaña para dirigirse a la población donde termina la ruta, Petín.



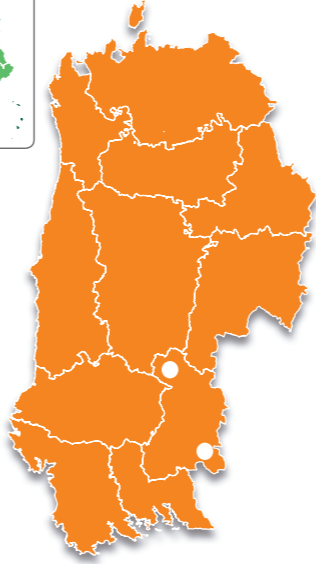
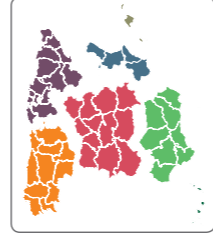
VIA NOVA: SIGUIENDO LOS PASOS DE LA VIA XVIII ROMANA

Este camino natural recibe su nombre de la Via XVIII romana, conocida también como Via Nova. La ruta sigue los pasos de esta vía romana, aunque no su trazado exacto, en dos segmentos separados por más de 120 km.

En el Suroeste de la provincia, el camino natural recorre desde la entrada de la Via Nova en Orense por el puerto de Portela do Home (paso fronterizo entre Portugal y España) hasta el lugar de A Saínza

En el extremo opuesto de Orense, el Camino cambia de sentido y, partiendo de la Serra da Enciña da Lastra, la ruta se abre paso hasta el valle del río Sil en cuya compañía continúa hasta llegar a Petín.

SECTOR NOROESTE PENINSULAR



Guía de Caminos Naturales de España



Desde 1993 el Programa de Caminos Naturales del Ministerio de Agricultura Pesca y Alimentación, tiene como objetivo la recuperación de antiguas infraestructuras que han caído en desuso: líneas de ferrocarril, vías pecuarias o caminos tradicionales, para el uso y disfrute del ciudadano.

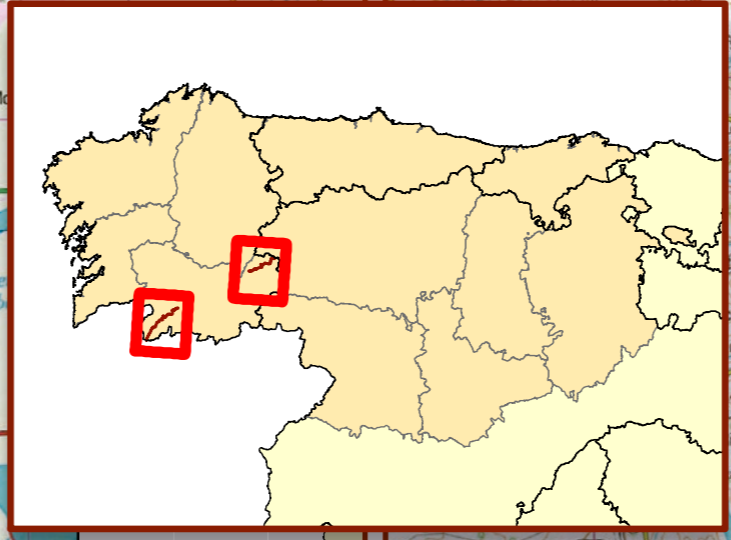
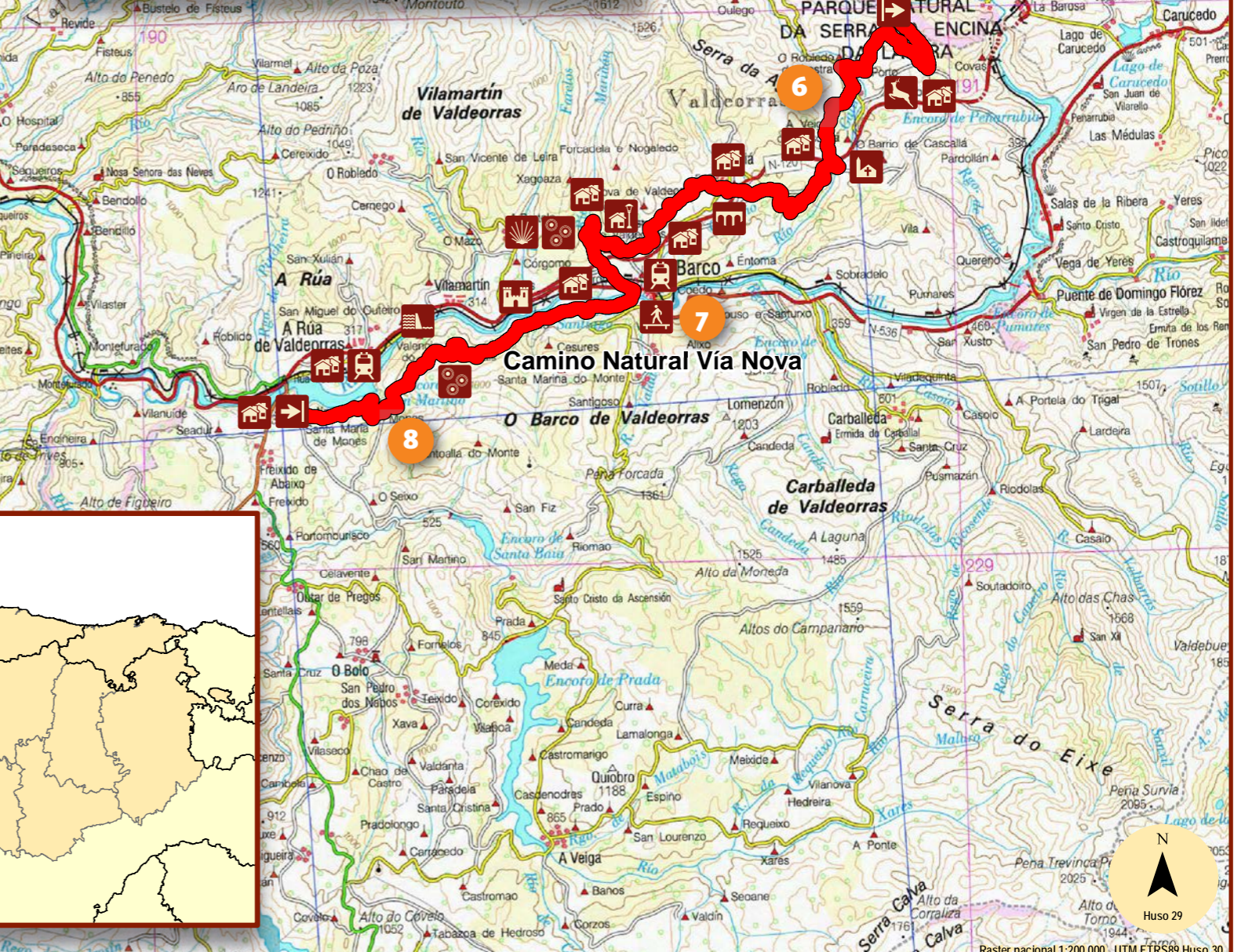
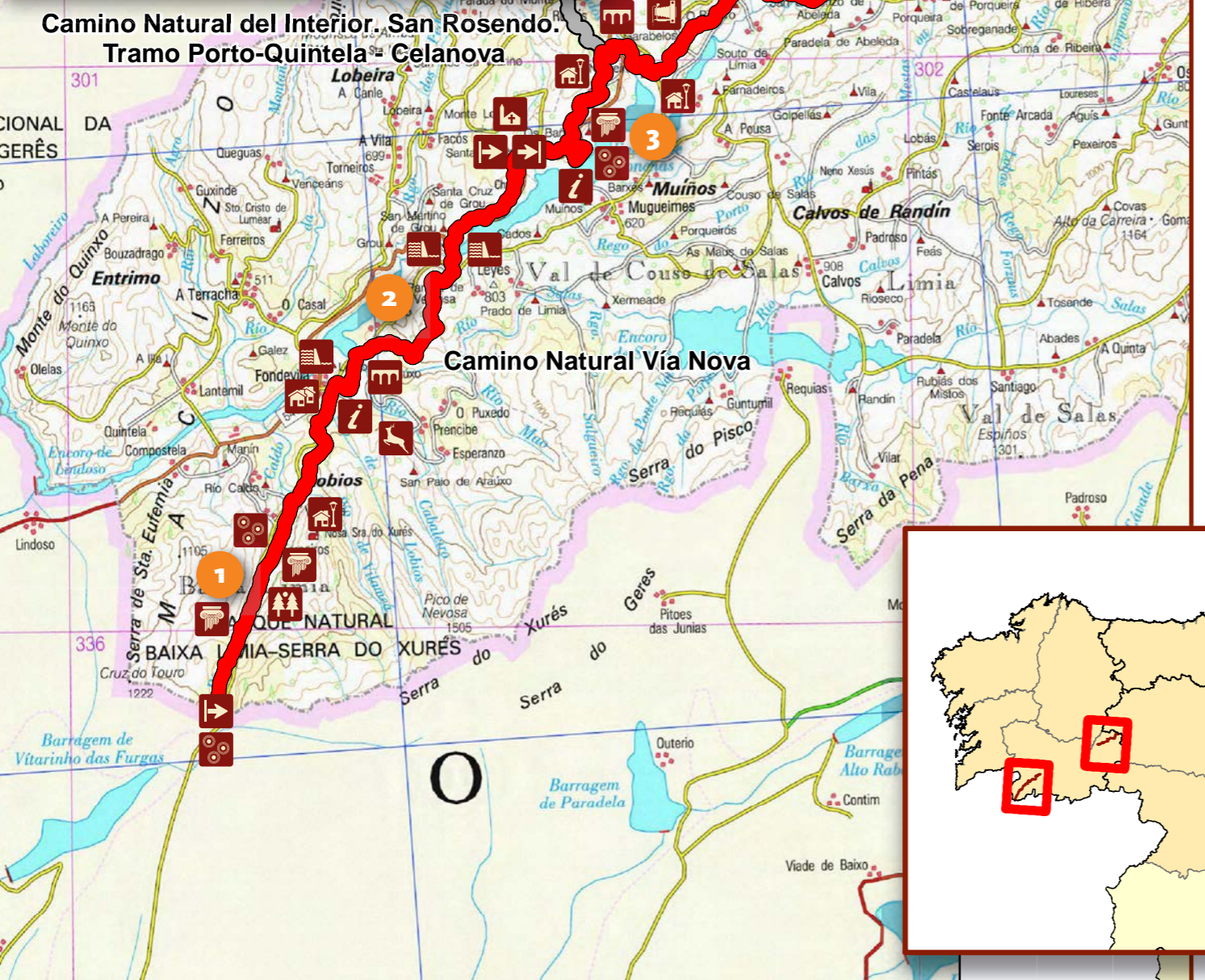
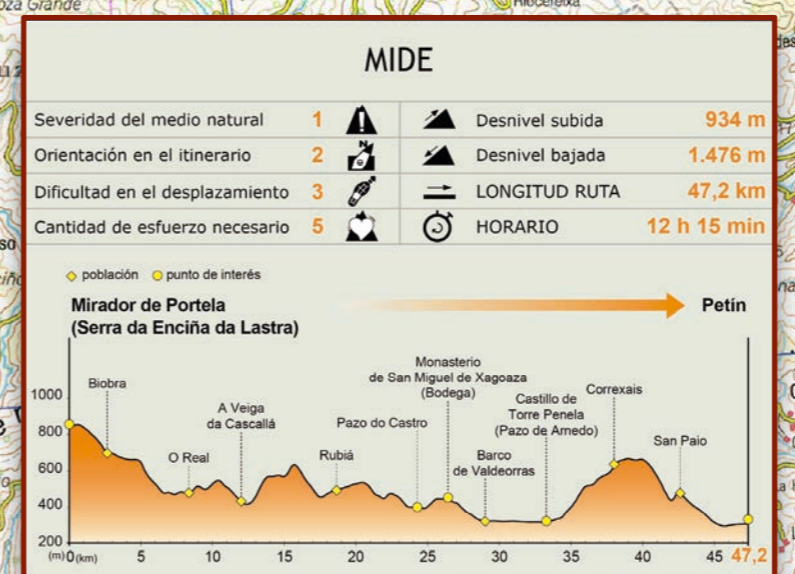
Estas rutas nos acercan al medio rural para descubrir la biodiversidad y belleza de nuestro valioso patrimonio natural, y conocer los pueblos, monumentos, tradiciones y gentes que componen el singular paisaje cultural de nuestro territorio.

Te invitamos a recorrerlos y te ofrecemos las claves para disfrutar de este viaje. En este folleto encontrarás una breve descripción del Camino Natural Via Nova y la cartografía necesaria para realizar el recorrido, junto con recomendaciones para aprovechar al máximo esta experiencia y disfrutar del viaje. Sólo te pedimos una cosa: no olvides dejarlo todo como lo encontraste. La conservación de estos caminos es también tu responsabilidad.

TELÉFONOS DE INTERÉS:

- Ayuntamiento de Lobios: 988 44 80 00
- Ayuntamiento de Bande: 988 44 30 01
- Ayuntamiento de Rairiz de Veiga: 988 46 55 52
- Ayuntamiento de O Barco: 988 32 02 02
- Ayuntamiento de Petín: 988 31 02 23

DE NPO



SECTOR NOROESTE PENINSULAR

Caminos Naturales

CAMINO NATURAL VÍA NOVA

- ➔ Inicio de tramo
- ➔ Final de tramo
- i Información
- ➡ Pasarela peatonal
- ☰ Puente
- 🏠 Población
- 🏠 Barrio
- 🏠 Iglesia
- 🏰 Castillo
- 🌲 Elemento de interés natural
- 🦋 Parque Natural
- 🏛 Monumento
- 🏰 Mirador
- ☀ Camino de Santiago
- 🏰 Yacimiento arqueológico
- 📍 Otros puntos de interés
- 🌊 Embalse
- 🚂 Estación de tren