









**ZEC Ríos de la margen izquierda del Tajo y berrocales del Tajo**

**Apeadero de Pilas**

-  Comidas
-  Desvío
-  Espacio de interés natural
-  Estación de tren
-  Iglesia
-  Puente
-  Túnel
-  Camino Natural

Huso 30  
Escala 1:20.000