



GOBIERNO
DE ESPAÑA

MINISTERIO
DE AGRICULTURA, PESCA
Y ALIMENTACIÓN

La gestión cinegética y la sanidad en ganadería

Madrid, 14 de Junio 2018

José Manuel Jaquotot
SG de Política Forestal
jmjaquotot@mapama.es

Número de piezas de caza

**490.432 piezas caza mayor
(datos 2013)**



**21.162.919 piezas caza menor
(datos 2013)**

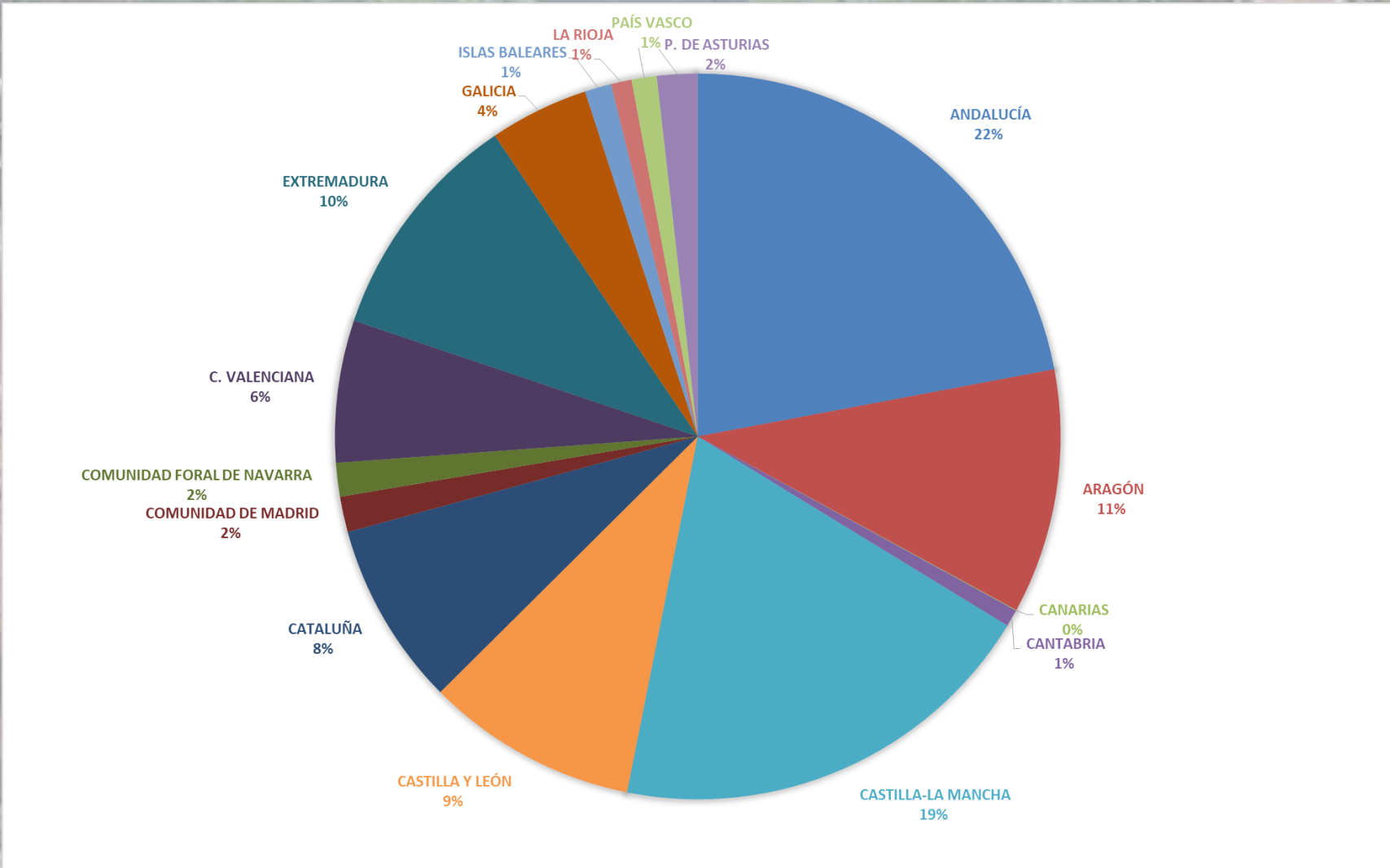


55% Andalucía, Castilla-La Mancha y Extremadura

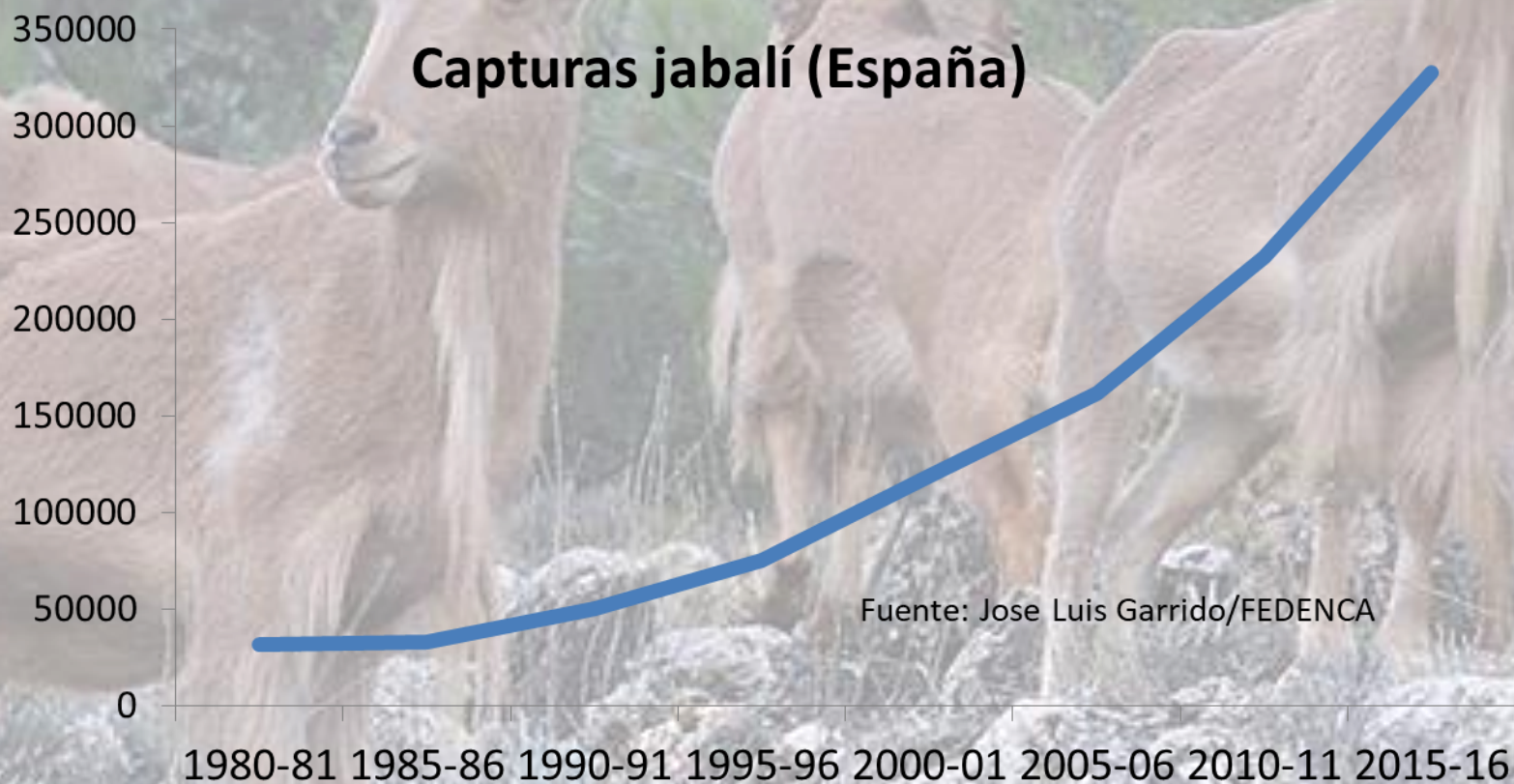

Número de piezas de caza

Comunidades autónomas	Caza Mayor	Menor Mamíferos	Menor Aves
ANDALUCÍA	108,082	1,841,281	3,713,069
ARAGÓN	53,515	430,499	905,876
CANARIAS	130		
CANTABRIA	3,727	1,522	
CASTILLA-LA MANCHA	95,150	2,273,918	2,187,498
CASTILLA Y LEÓN	46,247	280,282	1,019,302
CATALUÑA	40,227	181,318	1,220,600
COMUNIDAD DE MADRID	7,761	516,437	459,910
COMUNIDAD FORAL DE NAVARRA	7,361	105,281	212,440
C. VALENCIANA	31,084	1,218,308	2,357,160
EXTREMADURA	50,939	196,310	1,101,328
GALICIA	21,642	66,150	53,702
ISLAS BALEARES	5,839	59,432	453,608
LA RIOJA	4,498	66,330	123,525
PAÍS VASCO	5,476	3,234	95,176
P. DE ASTURIAS	8,854	494	18,929
R. DE MURCIA			
ESPAÑA	490,532	7,240,796	13,922,123

Número de piezas de caza mayor




Crecimiento especies de caza mayor




Crecimiento especies de caza mayor

Si nosotros nos vamos ...

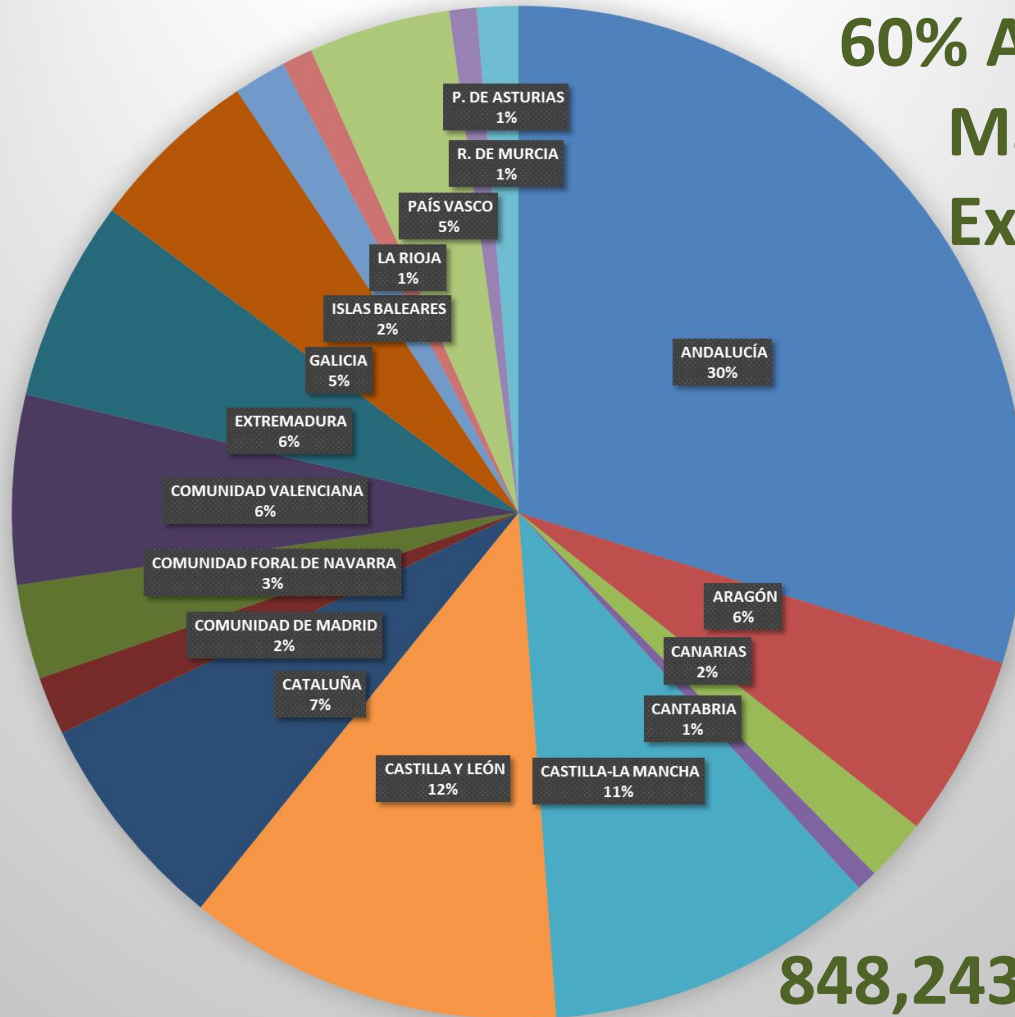


... ellos ocupan nuestro sitio



Número de licencias

60% Andalucía, Castilla-La Mancha, Castilla y León y Extremadura

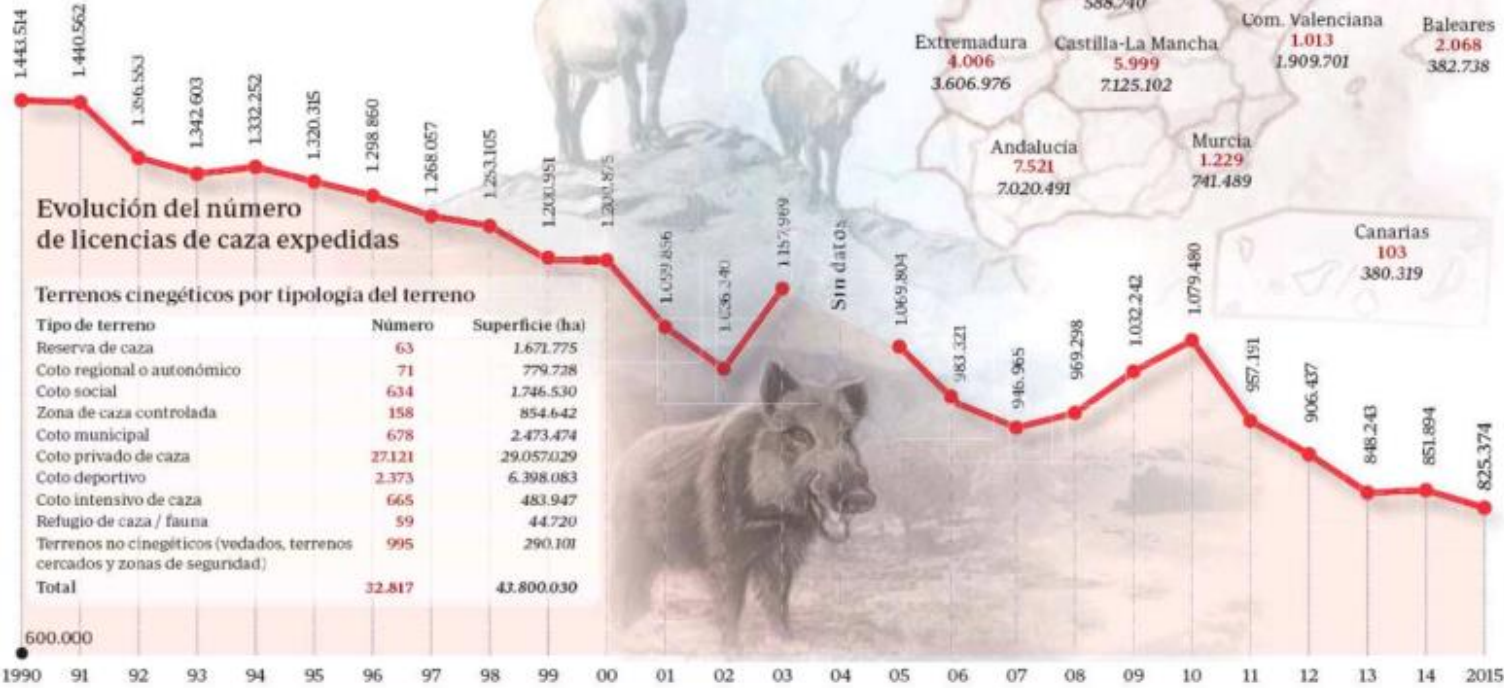
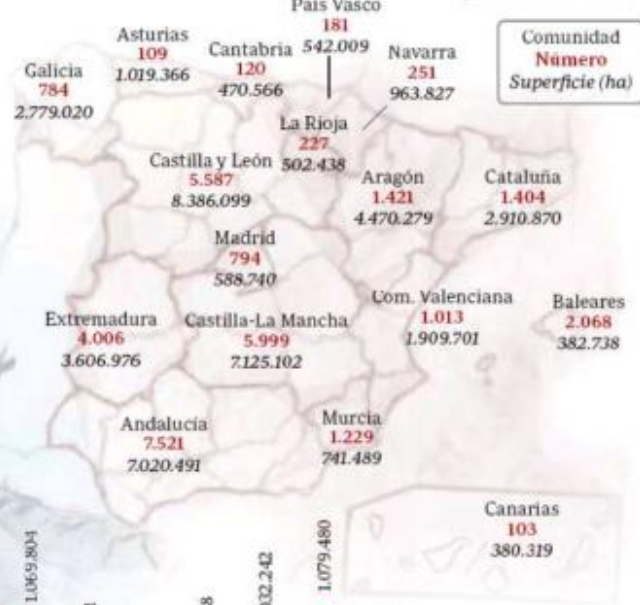


848,243 licencias en España

Evolución número de licencias

Descenso cercano a un 20%
en los últimos 25 años

Número y superficie de terrenos cinegéticos por comunidades



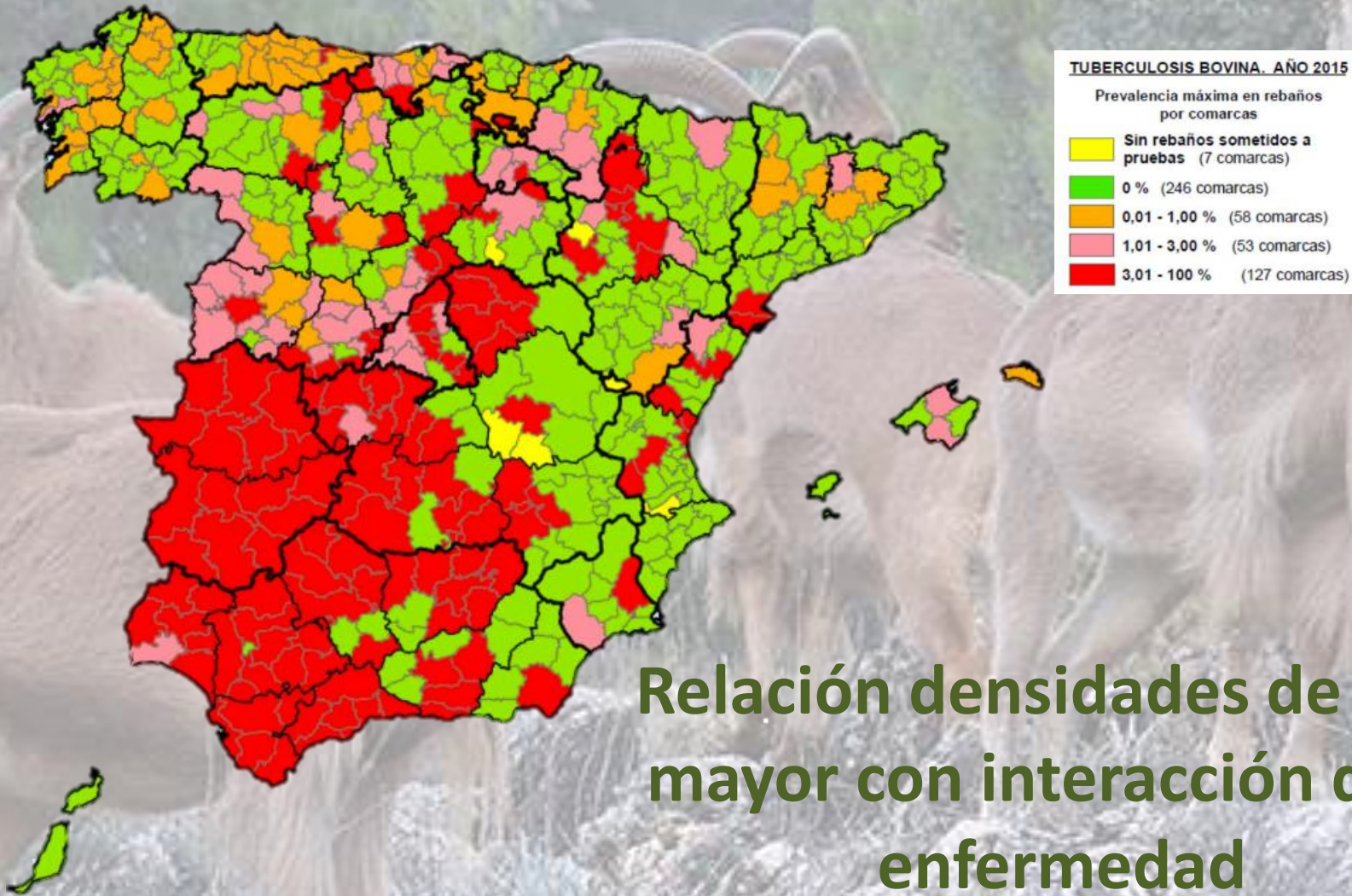
Evolución del número de licencias de caza expedidas

Terrenos cinegéticos por tipología del terreno

Tipo de terreno	Número	Superficie (ha)
Reserva de caza	63	1.671.775
Coto regional o autonómico	71	779.728
Coto social	634	1.746.530
Zona de caza controlada	158	854.642
Coto municipal	678	2.473.474
Coto privado de caza	27.121	29.057.029
Coto deportivo	2.373	6.398.083
Coto intensivo de caza	665	483.947
Refugio de caza / fauna	59	44.720
Terrenos no cinegéticos (vedados, terrenos cercados y zonas de seguridad)	995	290.101
Total	32.817	43.800.030

Fuente: Ministerio de Agricultura y Pesca, Alimentación y Medio Ambiente

Consecuencia – Sanidad animal



Consecuencias



**Sobrepastoreo
medio natural**



**Ausencia
regeneración natural**

Consecuencias

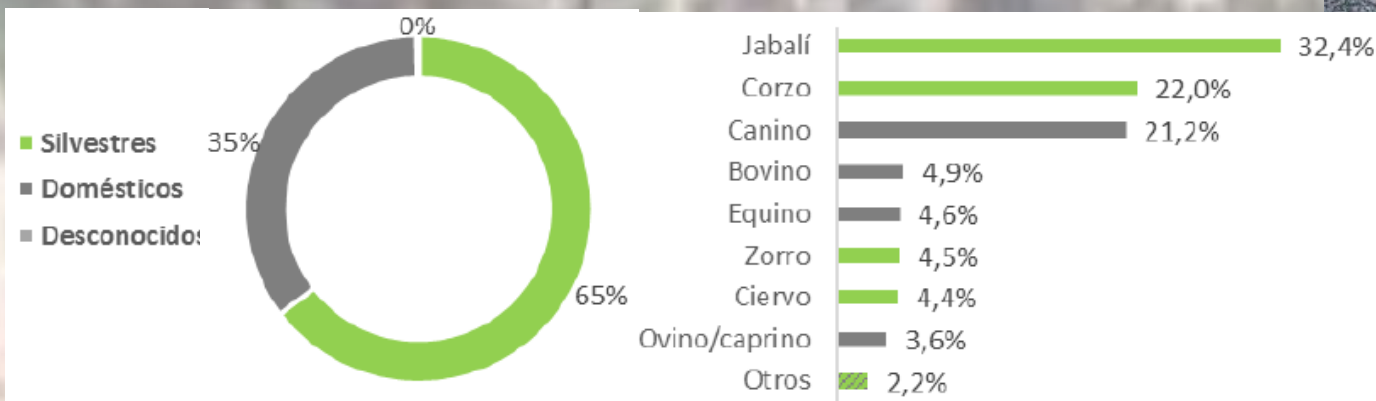
**Daños
agricultura**



**9,742 siniestros
agrícolas**

Consecuencias

13.900 accidentes de tráfico



Conclusiones (I)

- **Densidades de caza mayor en España**
- **El papel de la caza y del cazador**
- **Implicar al sector cinegético en control sanitario**
- **Las CCAA de la mitad sur: CLAVES**

Conclusiones (II)

- **Flexibilizar normativas**
- **Bioseguridad**
- **Gestión de Subproductos**
- **Comité de caza y Pesca y Mesa Sectorial**



GOBIERNO
DE ESPAÑA

MINISTERIO
DE AGRICULTURA, PESCA
Y ALIMENTACIÓN

Muchas gracias por vuestra atención

Madrid, 14 de Junio 2018

José Manuel Jaquotot
SG de Política Forestal
jmjaquotot@mapama.es