

T.M. EL BURGO RANERO (LEÓN)

EXPEDIENTE	POL	PAR	PLANO	EXPEDIENTE	POL	PAR	PLANO	EXPEDIENTE	POL	PAR	PLANO
01001	915	3	43	01043	917	1	36, 42	01085	919	7	59
01002	915	4	43	01044	917	2	36, 42	01086	919	8	57, 59
01003	915	5	43	01045	917	3	36, 42	01087	919	9	57
01004	915	6	43	01046	917	4	42	01088	919	10	57, 59, 60
01005	915	7	42, 43	01047	917	5	36, 37	01089	919	11	57, 60
01006	915	8	42, 43	01048	917	8	42, 44	01090	919	18	61
01007	915	9	42, 43, 44, 45	01049	917	10	44, 47	01091	919	23	59, 60, 61
01008	915	10	45	01050	917	11	47	01092	919	26	59, 60
01009	915	11	44, 45	01051	917	12	47	01093	919	27	59, 60
01010	915	12	45	01052	917	13	47	01094	919	28	56, 57, 58
01011	915	13	44, 45, 47	01053	917	16	48, 49	01095	919	29	57, 58
01012	915	15	47	01054	917	17	49	01096	919	30	57, 58, 60
01013	915	17	47, 48, 51	01055	917	20	40, 41, 48	01097	919	31	60, 61
01014	915	18	47, 48, 51	01056	917	21	40, 41, 48	01098	919	34	61
01015	915	19	47, 48, 51	01057	917	24	40, 48	01099	919	35	61
01016	915	20	48, 51	01058	917	26	39, 47	01100	919	36	60, 61
01017	915	21	48	01059	917	27	39, 44, 47	01101	919	37	60
01018	915	22	48, 49, 52	01060	917	29	38	01102	919	38	60
01019	915	23	52	01061	917	32	37	01103	919	39	58, 60
01020	915	24	52	01062	917	34	37, 38	01104	919	40	58
01021	915	27	51	01063	917	36	38, 39	01105	919	41	56, 58
01022	915	28	51	01064	917	37	33, 39	01106	919	9101	59
01023	915	30	51	01065	917	38	33, 34, 39, 40	01107	919	9104	61
01024	915	32	45, 46	01066	917	39	34, 40	01108	919	9107	56, 58, 60, 61
01025	915	33	45, 46	01067	917	40	40, 41	01109	920	1	49, 50
01026	915	34	45, 46	01068	917	42	34	01110	920	4	49, 50, 52, 54
01027	915	35	43, 45, 46	01069	917	43	34	01111	920	9	52
01028	915	36	43	01070	917	44	34	01112	920	10	52
01029	915	41	46	01071	917	45	33, 34	01113	920	11	52
01030	915	45	46	01072	917	46	33	01114	920	12	52, 53
01031	915	50	51	01073	917	47	33	01115	920	14	52, 53
01032	915	56	51	01074	917	48	32, 33	01116	920	15	52, 53
01033	916	18	35	01075	917	49	32	01117	920	21	54
01034	916	19	35	01076	917	50	32	01118	920	22	54
01035	916	20	35	01077	917	52	31, 32	01119	920	24	54
01036	916	21	35, 36	01078	917	53	31, 32	01120	920	27	57
01037	916	22	36	01079	917	55	32, 33	01121	920	29	54
01038	916	27	35, 37	01080	917	56	28, 33, 34	01122	920	30	54
01039	916	29	31	01081	917	93	50	01123	920	31	54, 56
01040	916	30	31	01082	917	94	50	01124	920	32	56, 57
01041	916	31	31, 32	01083	919	5	59	01125	920	34	56
01042	916	32	31, 32	01084	919	6	59	01126	920	36	56

EXPEDIENTE	POL	PAR	PLANO
01127	920	37	54, 55, 56
01128	920	38	54, 55
01129	920	40	54
01130	920	41	54, 55
01131	920	42	54, 55
01132	920	43	53, 55
01133	915	9004	44, 45, 46
01134	915	9005	47
01135	915	9006	42, 44, 47, 48, 49, 52, 53
01136	915	9013	43, 46, 51, 53
01137	915	9103	43, 45
01138	915	9104	45, 51, 52
01139	915	9106	53
01140	916	9002	35, 36
01141	916	9010	31
01142	916	9102	35
01143	917	9004	41
01144	917	9007	49, 50
01145	917	9008	31, 32, 35, 36, 37
01146	917	9010	41, 49
01147	917	9102	49, 50
01148	917	9104	44, 47, 48, 49
01149	917	9107	36, 37, 38, 39, 44, 47
01150	917	9108	37, 38, 39, 40, 41
01151	917	9110	31, 32, 33, 34
01152	917	9111	42
01153	917	9112	42, 44, 47
01154	917	9114	37, 42
01155	919	9001	57, 60, 61
01156	919	9003	57, 59, 60
01157	919	9005	56, 57
01158	920	9001	54, 55
01159	920	9002	54, 56, 57
01160	920	9003	53, 55, 56
01161	920	9004	56, 57
01162	920	9006	49, 50
01163	920	9017	52
01164	920	9103	52, 54
01165	920	9105	49, 52, 53
01166	920	9111	56, 57
01167	920	9112	57

T.M. VILLAMORATIEL DE LAS MATAS (LEÓN)

EXPEDIENTE	POL	PAR	PLANO
02001	106	24	1, 2
02002	106	26	5
02003	106	30	6, 7
02004	106	34	7
02005	106	38	7, 8
02006	106	39	8
02007	106	44	3, 4
02008	106	45	3
02009	106	46	3
02010	106	47	3
02011	106	48	2, 3
02012	106	49	2
02013	106	50	2
02014	106	51	2
02015	106	52	2
02016	106	53	1, 2
02017	106	54	1
02018	106	55	1
02019	106	56	1
02020	106	58	1
02021	106	59	1, 2
02022	106	61	2
02023	106	65	3
02024	106	66	3
02025	106	20043	4
02026	107	17	23
02027	107	19	22
02028	107	20	22, 23
02029	107	21	23
02030	107	22	23, 24, 25, 26
02031	107	23	25, 26, 27
02032	107	24	24, 25
02033	107	25	5
02034	107	26	5, 6
02035	107	27	6
02036	107	28	6
02037	107	29	6
02038	107	30	6, 7
02039	107	31	6, 7
02040	107	32	7
02041	107	33	7
02042	107	34	7, 8

EXPEDIENTE	POL	PAR	PLANO
02043	107	35	8
02044	107	36	8
02045	107	37	8
02046	107	38	8
02047	107	39	8
02048	107	40	8
02049	107	41	8, 9
02050	107	9005	5, 6, 7, 8
02051	107	9014	5, 22
02052	107	9015	5, 22
02053	107	9016	22, 23, 24, 25
02054	107	9017	22, 23, 24
02055	107	9018	5, 6, 7, 8, 22
02056	107	9020	22, 23, 24, 25
02057	107	9021	22, 23, 24
02058	107	9024	26, 27
02059	107	9025	26, 27, 29
02060	107	10018	23, 24
02061	108	1	27, 28, 30
02062	108	2	27, 28, 30
02063	108	3	27, 28, 30
02064	108	4	27, 28, 29, 30
02065	108	5	29
02066	108	6	26, 29
02067	108	7	26, 29
02068	108	8	26, 29
02069	108	9	26, 29
02070	108	10	26, 29
02071	108	9001	26, 29, 30
02072	108	9008	27, 28, 30
02073	110	2	9
02074	110	3	9
02075	110	4	9
02076	110	5	9, 10
02077	110	6	9, 10
02078	110	7	9, 10
02079	110	8	9, 10
02080	110	12	10
02081	110	13	10
02082	110	14	10
02083	110	15	9, 10, 11
02084	110	16	11

EXPEDIENTE	POL	PAR	PLANO
02085	110	17	11
02086	110	19	11
02087	110	22	11, 13
02088	110	23	11, 13
02089	110	25	10, 12
02090	110	30	12, 13
02091	110	32	13
02092	110	33	11, 13
02093	110	35	12, 14
02094	110	36	12, 14, 15
02095	110	37	12, 13, 15
02096	110	38	12, 13, 15
02097	110	39	13, 15
02098	110	40	13, 15
02099	110	41	13, 15, 17
02100	110	42	13, 15, 17
02101	110	43	15, 17
02102	110	44	15, 17
02103	110	45	15, 17
02104	110	46	15, 17
02105	110	47	15, 17
02106	110	48	15, 16, 17
02107	110	49	14, 15, 16, 17
02108	110	52	14, 15
02109	110	60	14
02110	110	61	14
02111	110	62	14
02112	110	63	14
02113	110	64	14
02114	110	65	14
02115	110	66	14, 16
02116	110	67	16
02117	110	68	16
02118	110	69	16, 17
02119	110	70	16, 17, 19
02120	110	71	16, 18, 19
02121	110	72	16, 18, 19
02122	110	73	16, 18, 19
02123	110	74	16, 17
02124	110	75	17, 19
02125	110	77	19
02126	110	85	21

T.M. VILLAMORATIEL DE LAS MATAS (LEÓN)

EXPEDIENTE	POL	PAR	PLANO
02127	110	87	18, 19
02128	110	88	18, 19
02129	110	89	19, 21
02130	110	90	19, 21
02131	110	91	21
02132	110	92	21
02133	110	10096	20, 21
02134	110	20096	20, 21
02135	111	32	14
02136	111	33	14
02137	111	34	14
02138	111	35	14
02139	111	36	14, 16
02140	111	37	16
02141	111	38	16
02142	111	39	16
02143	111	41	16
02144	111	42	16, 18
02145	111	43	18
02146	111	44	18
02147	111	45	18
02148	111	46	18, 20
02149	111	9001	14, 16, 18, 20
02150	111	10040	16
02151	111	20040	16
02152	105	9010	4
02153	105	9012	4, 8, 9
02154	105	9016	9, 10
02155	106	9007	5, 6, 7
02156	106	9008	7, 8
02157	106	9010	1, 2, 3, 4
02158	106	9011	4
02159	106	9012	1, 2, 3, 4, 5
02160	106	9015	1, 5
02161	106	9023	4
02162	110	9002	8, 9, 10
02163	110	9003	9, 10
02164	110	9004	10, 11
02165	110	9005	11
02166	110	9015	10, 11
02167	110	9016	11, 13
02168	110	9017	12, 13

EXPEDIENTE	POL	PAR	PLANO
02169	110	9018	13, 15, 17
02170	110	9019	12, 13
02171	110	9020	16, 17, 19, 21
02172	110	9021	14, 16
02173	110	9022	16, 17
02174	110	9023	14
02175	110	9024	18, 19, 21
02176	110	9026	14, 16, 18, 20
02177	110	9027	14, 16, 17, 19, 21
02178	110	9028	12, 14, 15, 17
02179	110	9030	12, 13
02180	110	9031	16
02181	110	9032	18, 19



02020
221_106_58

02157
221_106_9010

02019
221_106_56

02159
221_106_9012

02160
221_106_9015

02018
221_106_55

02017
221_106_54

02021
221_106_59


02016
221_106_53

02001
221_106_24

02015
221_106_52

Plano nº: 2

	Eje Ocupación
	Expropiación Definitiva Arqueta
	Expropiación Definitiva Hidrante
	Expropiación EB
	Servidumbre
	Ocupación Temporal
	EXPEDIENTE Expediente Parcela afectada
	MPP Mun_Pol_Par Parcela afectada
	Parcela Afectada
	Parcela Catastral



Plano nº: 1



	Eje Ocupación
	Expropiación Definitiva Arqueta
	Expropiación Definitiva Hidrante
	Expropiación EB
	Servidumbre
	Ocupación Temporal
	EXPEDIENTE Parcela afectada
	MPP Mun_Pol_Par Parcela afectada
	Parcela Afectada
	Parcela Catastral



02012
221_106_49

02011
221_106_48

02010
221_106_47

221_106_62

221_106_63

221_106_64

02023
221_106_65

02024
221_106_66

02009
221_106_46

02159
221_106_9012

02008
221_106_45

02157
221_106_9010

02007
221_106_44

221_106_41

221_105_9011

221_105_9008

- Eje Ocupación
- Expropiación Definitiva Arqueta
- Expropiación Definitiva Hidrante
- Expropiación EB
- Servidumbre
- Ocupación Temporal
- EXPEDIENTE Expediente Parcela afectada
- MPP Mun_Pol_Par Parcela afectada
- Parcela Afectada
- Parcela Catastral

Plano nº: 2

Plano nº: 4



Título: PROYECTO ACTUALIZADO DE ESTACIÓN DE BOMBEO Y RED DE RIEGO DEL SECTOR X DE LA SUBZONA DE PAYUELOS, ZONA REGABLE DEL EMBALSE DE RIAÑO, PRIMERA FASE (LEÓN Y VALLADOLID)

Designación: PLANO DE EXPROPIACIONES

Escala: 0 15 30 60 Metros
DIN A3 1:2.000

Fecha: 2022


Plano Nº: 3 de 61



Plano nº: 3




- Eje Ocupación
- Expropiación Definitiva Arqueta
- Expropiación Definitiva Hidrante
- Expropiación EB
- Servidumbre
- Ocupación Temporal
- EXPEDIENTE Expediente Parcela afectada
- MPP Mun_Pol_Par Parcela afectada
- Parcela Afectada
- Parcela Catastral



	Eje Ocupación
	Expropiación Definitiva Arqueta
	Expropiación Definitiva Hidrante
	Expropiación EB
	Servidumbre
	Ocupación Temporal
	Expediente Parcela afectada
	Mun_Pol_Par Parcela afectada
	Parcela Afectada
	Parcela Catastral



Plano nº: 6



Plano nº: 5

Plano nº: 7

	Eje Ocupación
	Expropiación Definitiva Arqueta
	Expropiación Definitiva Hidrante
	Expropiación EB
	Servidumbre
	Ocupación Temporal
	Expediente Parcela afectada
	Mun_Pol_Par Parcela afectada
	Parcela Afectada
	Parcela Catastral



	Eje Ocupación
	Expropiación Definitiva Arqueta
	Expropiación Definitiva Hidrante
	Expropiación EB
	Servidumbre
	Ocupación Temporal
	Expediente Parcela afectada
	Mun_Pol_Par Parcela afectada
	Parcela Afectada
	Parcela Catastral



Plano nº: 10

02082
221_110_14



Título:
**PROYECTO ACTUALIZADO DE ESTACIÓN DE BOMBEO Y RED DE RIEGO DEL SECTOR X DE LA SUBZONA DE PAYUELOS,
 ZONA REGABLE DEL EMBALSE DE RIAÑO, PRIMERA FASE (LEÓN Y VALLADOLID)**

Designación:
PLANO DE EXPROPIACIONES

Escala:
 0 15 30 60 Metros
 DIN A3 1:2.000

Fecha:
 2022

Plano Nº:
 9 de 61



	Eje Ocupación
	Expropiación Definitiva Arqueta
	Expropiación Definitiva Hidrante
	Expropiación EB
	Servidumbre
	Ocupación Temporal
	EXPEDIENTE Parcela afectada
	MPP Mun_Pol_Par Parcela afectada
	Parcela Afectada
	Parcela Catastral



Título: **PROYECTO ACTUALIZADO DE ESTACIÓN DE BOMBEO Y RED DE RIEGO DEL SECTOR X DE LA SUBZONA DE PAYUELOS, ZONA REGABLE DEL EMBALSE DE RIAÑO, PRIMERA FASE (LEÓN Y VALLADOLID)**

Designación: **PLANO DE EXPROPIACIONES**

Escala:
DIN A3 1:2.000

Fecha: **2022**

Plano Nº: **10 de 61**





	Eje Ocupación
	Expropiación Definitiva Arqueta
	Expropiación Definitiva Hidrante
	Expropiación EB
	Servidumbre
	Ocupación Temporal
	Expediente Parcela afectada
	Mun_Pol_Par Parcela afectada
	Parcela Afectada
	Parcela Catastral



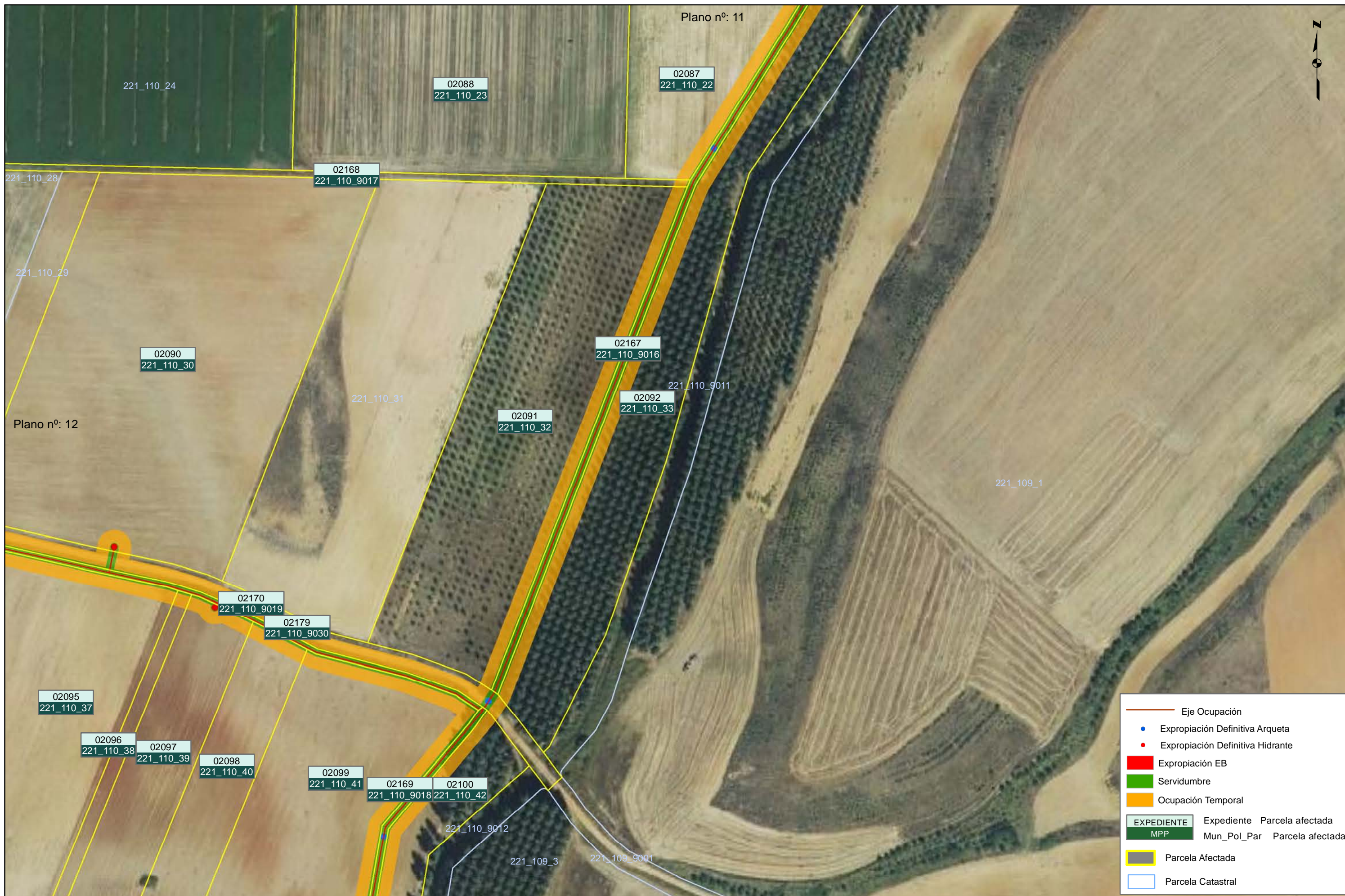
Título: **PROYECTO ACTUALIZADO DE ESTACIÓN DE BOMBEO Y RED DE RIEGO DEL SECTOR X DE LA SUBZONA DE PAYUELOS, ZONA REGABLE DEL EMBALSE DE RIAÑO, PRIMERA FASE (LEÓN Y VALLADOLID)**

Designación: **PLANO DE EXPROPIACIONES**

Escala:
DIN A3 1:2.000

Fecha: **2022**

Plano Nº: **12 de 61**



	Eje Ocupación
	Expropiación Definitiva Arqueta
	Expropiación Definitiva Hidrante
	Expropiación EB
	Servidumbre
	Ocupación Temporal
	Expediente Parcela afectada
	Mun_Pol_Par Parcela afectada
	Parcela Afectada
	Parcela Catastral



Título: **PROYECTO ACTUALIZADO DE ESTACIÓN DE BOMBEO Y RED DE RIEGO DEL SECTOR X DE LA SUBZONA DE PAYUELOS, ZONA REGABLE DEL EMBALSE DE RIAÑO, PRIMERA FASE (LEÓN Y VALLADOLID)**

Designación: **PLANO DE EXPROPIACIONES**

Escala:
DIN A3 1:2.000

Fecha: **2022**

Plano Nº: **13 de 61**



	Eje Ocupación
	Expropiación Definitiva Arqueta
	Expropiación Definitiva Hidrante
	Expropiación EB
	Servidumbre
	Ocupación Temporal
	EXPEDIENTE Parcela afectada
	MPP Mun_Pol_Par Parcela afectada
	Parcela Afectada
	Parcela Catastral

Título: PROYECTO ACTUALIZADO DE ESTACIÓN DE BOMBEO Y RED DE RIEGO DEL SECTOR X DE LA SUBZONA DE PAYUELOS, ZONA REGABLE DEL EMBALSE DE RIAÑO, PRIMERA FASE (LEÓN Y VALLADOLID)

Designación: PLANO DE EXPROPIACIONES


Escala: 1:2.000
 0 15 30 60 Metros
 DIN A3

Fecha: 2022

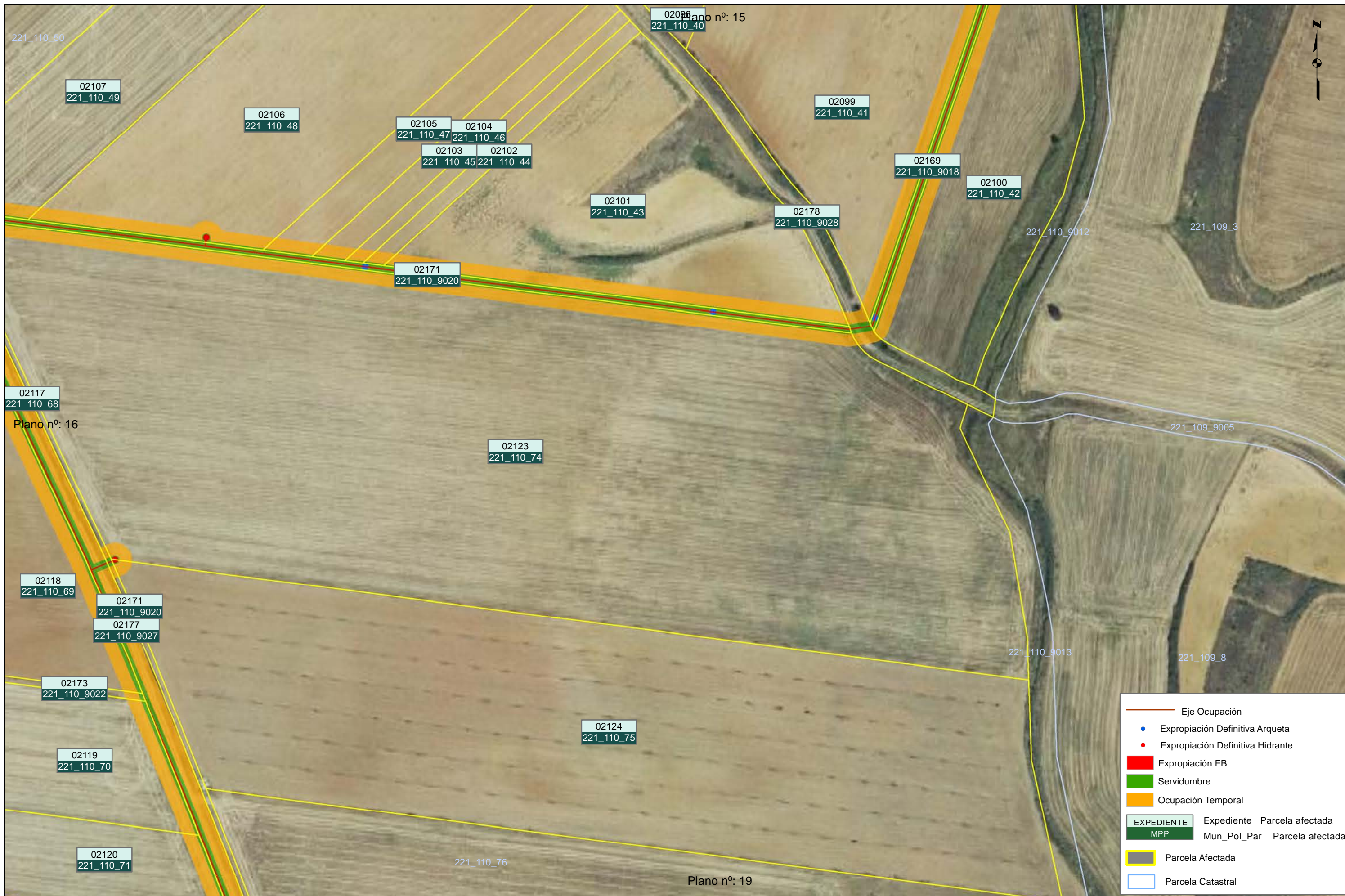
Plano Nº: 14 de 61







	Eje Ocupación
	Expropiación Definitiva Arqueta
	Expropiación Definitiva Hidrante
	Expropiación EB
	Servidumbre
	Ocupación Temporal
	Expediente Parcela afectada
	Mun_Pol_Par Parcela afectada
	Parcela Afectada
	Parcela Catastral



- Eje Ocupación
- Expropiación Definitiva Arqueta
- Expropiación Definitiva Hidrante
- Expropiación EB
- Servidumbre
- Ocupación Temporal
- Expediente Parcela afectada
- Mun_Pol_Par Parcela afectada
- Parcela Afectada
- Parcela Catastral



Título: **PROYECTO ACTUALIZADO DE ESTACIÓN DE BOMBEO Y RED DE RIEGO DEL SECTOR X DE LA SUBZONA DE PAYUELOS, ZONA REGABLE DEL EMBALSE DE RIAÑO, PRIMERA FASE (LEÓN Y VALLADOLID)**

Designación: **PLANO DE EXPROPIACIONES**

Escala:
DIN A3 **1:2.000**

Fecha: **2022**

Plano Nº: **17 de 61**





	Eje Ocupación
	Expropiación Definitiva Arqueta
	Expropiación Definitiva Hidrante
	Expropiación EB
	Servidumbre
	Ocupación Temporal
	Expediente Parcela afectada
	Mun_Pol_Par Parcela afectada
	Parcela Afectada
	Parcela Catastral



Título: **PROYECTO ACTUALIZADO DE ESTACIÓN DE BOMBEO Y RED DE RIEGO DEL SECTOR X DE LA SUBZONA DE PAYUELOS, ZONA REGABLE DEL EMBALSE DE RIAÑO, PRIMERA FASE (LEÓN Y VALLADOLID)**


Designación: **PLANO DE EXPROPIACIONES**

Escala:
DIN A3 1:2.000


Fecha: **2022**

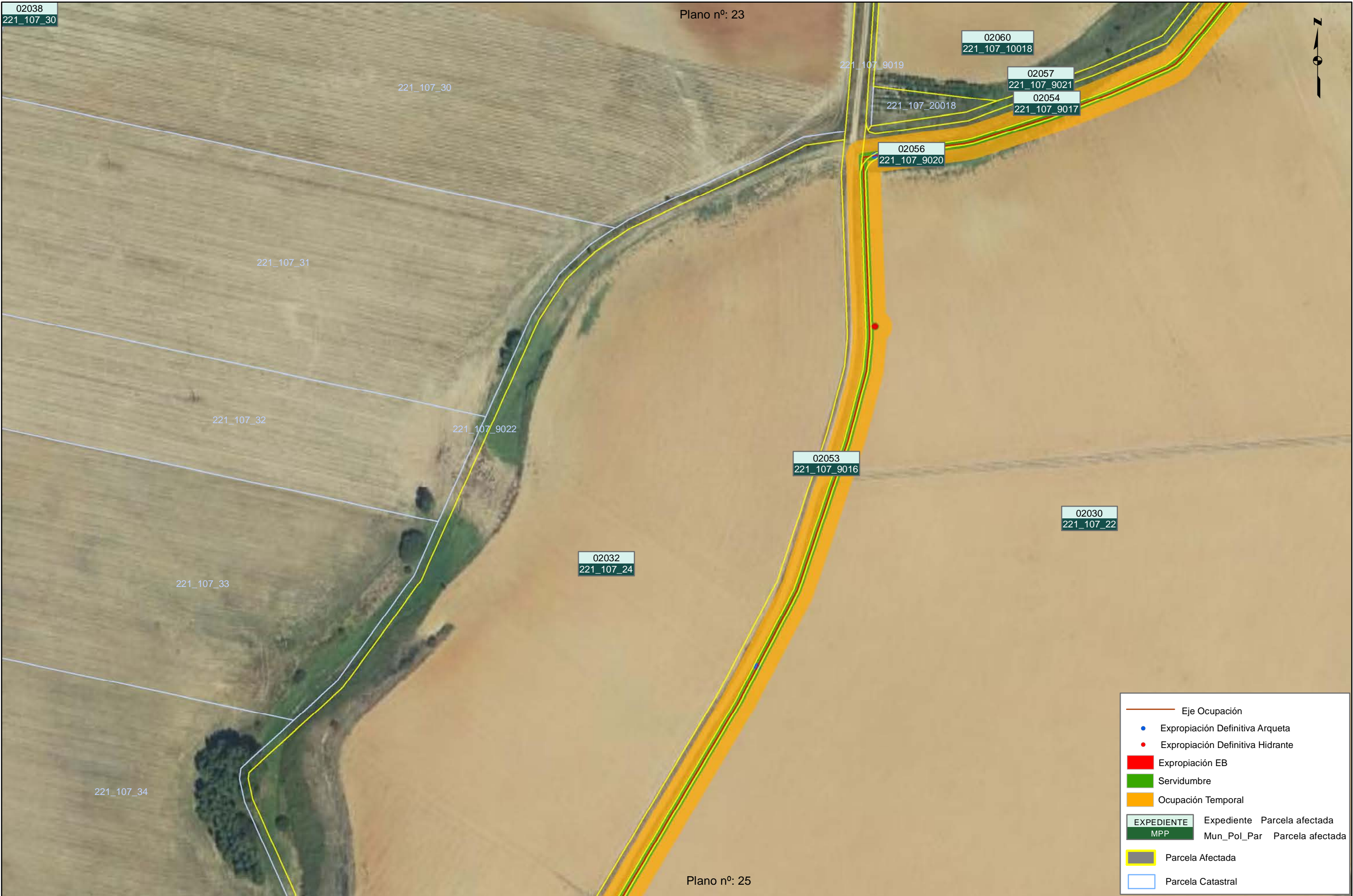
Plano Nº: **19 de 61**











	Eje Ocupación
	Expropiación Definitiva Arqueta
	Expropiación Definitiva Hidrante
	Expropiación EB
	Servidumbre
	Ocupación Temporal
	Expediente Parcela afectada
	Mun_Pol_Par Parcela afectada
	Parcela Afectada
	Parcela Catastral



	Eje Ocupación
	Expropiación Definitiva Arqueta
	Expropiación Definitiva Hidrante
	Expropiación EB
	Servidumbre
	Ocupación Temporal
	Expediente Parcela afectada
	Mun_Pol_Par Parcela afectada
	Parcela Afectada
	Parcela Catastral



02030
221_107_22

221_107_9023

02031
221_107_23

02064
221_108_4

02065
221_108_5

02058
221_107_9024

02059
221_107_9025

02066
221_108_6

02086
221_110_19

02067
221_108_7

02068
221_108_8

02069
221_108_9

221_107_9028

221_110_9014

02070
221_108_10

221_108_11

221_108_12

221_108_13

221_110_20

221_110_9006

02166
221_110_9015

221_109_1

221_109_9008

221_108_9005

02071
221_108_9001

Plano nº: 29

	Eje Ocupación
	Expropiación Definitiva Arqueta
	Expropiación Definitiva Hidrante
	Expropiación EB
	Servidumbre
	Ocupación Temporal
	EXPEDIENTE Expediente Parcela afectada
	MPP Mun_Pol_Par Parcela afectada
	Parcela Afectada
	Parcela Catastral



Título: PROYECTO ACTUALIZADO DE ESTACIÓN DE BOMBEO Y RED DE RIEGO DEL SECTOR X DE LA SUBZONA DE PAYUELOS, ZONA REGABLE DEL EMBALSE DE RIAÑO, PRIMERA FASE (LEÓN Y VALLADOLID)

Designación: PLANO DE EXPROPIACIONES

Escala: 0 15 30 60 Metros
DIN A3 1:2.000

Fecha: 2022

Plano Nº: 26 de 61



02030
221_107_22
221_107_9023

02031
221_107_23

02058
221_107_9024
02059
221_107_9025

02061
221_108_1

02062
221_108_2

02072
221_108_9008


02063
221_108_3

02064
221_108_4

Plano nº: 28

	Eje Ocupación
	Expropiación Definitiva Arqueta
	Expropiación Definitiva Hidrante
	Expropiación EB
	Servidumbre
	Ocupación Temporal
	Expediente Parcela afectada
	Mun_Pol_Par Parcela afectada
	Parcela Afectada
	Parcela Catastral





Plano nº: 26

Plano nº: 30

	Eje Ocupación
	Expropiación Definitiva Arqueta
	Expropiación Definitiva Hidrante
	Expropiación EB
	Servidumbre
	Ocupación Temporal
	Expediente Parcela afectada
	Mun_Pol_Par Parcela afectada
	Parcela Afectada
	Parcela Catastral



Título: PROYECTO ACTUALIZADO DE ESTACIÓN DE BOMBEO Y RED DE RIEGO DEL SECTOR X DE LA SUBZONA DE PAYUELOS, ZONA REGABLE DEL EMBALSE DE RIAÑO, PRIMERA FASE (LEÓN Y VALLADOLID)

Designación: PLANO DE EXPROPIACIONES

Escala: 1:2.000
 0 15 30 60 Metros
 DIN A3

Fecha: 2022

Plano Nº: 29 de 61



Plano nº: 28

01080
25_917_56

02064
221_108_4

02063
221_108_3

02062
221_108_2

02072
221_108_9008

02061
221_108_1

02065
221_108_5

02071
221_108_9001

Plano nº: 29

221_108_15

	Eje Ocupación
	Expropiación Definitiva Arqueta
	Expropiación Definitiva Hidrante
	Expropiación EB
	Servidumbre
	Ocupación Temporal
	EXPEDIENTE Parcela afectada
	MPP Mun_Pol_Par Parcela afectada
	Parcela Afectada
	Parcela Catastral



Título: PROYECTO ACTUALIZADO DE ESTACIÓN DE BOMBEO Y RED DE RIEGO DEL SECTOR X DE LA SUBZONA DE PAYUELOS, ZONA REGABLE DEL EMBALSE DE RIAÑO, PRIMERA FASE (LEÓN Y VALLADOLID)

Designación: PLANO DE EXPROPIACIONES

Escala: 0 15 30 60 Metros
DIN A3 1:2.000

Fecha: 2022

Plano Nº: 30 de 61



	Eje Ocupación
	Expropiación Definitiva Arqueta
	Expropiación Definitiva Hidrante
	Expropiación EB
	Servidumbre
	Ocupación Temporal
	Expediente Parcela afectada
	Mun_Pol_Par Parcela afectada
	Parcela Afectada
	Parcela Catastral

Plano nº: 32



Título:
PROYECTO ACTUALIZADO DE ESTACIÓN DE BOMBEO Y RED DE RIEGO DEL SECTOR X DE LA SUBZONA DE PAYUELOS, ZONA REGABLE DEL EMBALSE DE RIAÑO, PRIMERA FASE (LEÓN Y VALLADOLID)

Designación:
PLANO DE EXPROPIACIONES

Escala:

 1:2.000
 DIN A3

Fecha:
2022


Plano Nº:
31 de 61



	Eje Ocupación
	Expropiación Definitiva Arqueta
	Expropiación Definitiva Hidrante
	Expropiación EB
	Servidumbre
	Ocupación Temporal
	Expediente Parcela afectada
	Mun_Pol_Par Parcela afectada
	Parcela Afectada
	Parcela Catastral

Plano nº: 33

Plano nº: 31



Plano nº: 32

01063
25_917_36

01074
25_917_48

01079
25_917_55

01064
25_917_37

01151
25_917_9110

01073
25_917_47

25_917_9109

01072
25_917_46

25_917_9116

01080
25_917_56

01071
25_917_45

	Eje Ocupación
	Expropiación Definitiva Arqueta
	Expropiación Definitiva Hidrante
	Expropiación EB
	Servidumbre
	Ocupación Temporal
	EXPEDIENTE Parcela afectada
	MPP Mun_Pol_Par Parcela afectada
	Parcela Afectada
	Parcela Catastral

Plano nº: 34





Título: PROYECTO ACTUALIZADO DE ESTACIÓN DE BOMBEO Y RED DE RIEGO DEL SECTOR X DE LA SUBZONA DE PAYUELOS, ZONA REGABLE DEL EMBALSE DE RIAÑO, PRIMERA FASE (LEÓN Y VALLADOLID)

Designación: PLANO DE EXPROPIACIONES

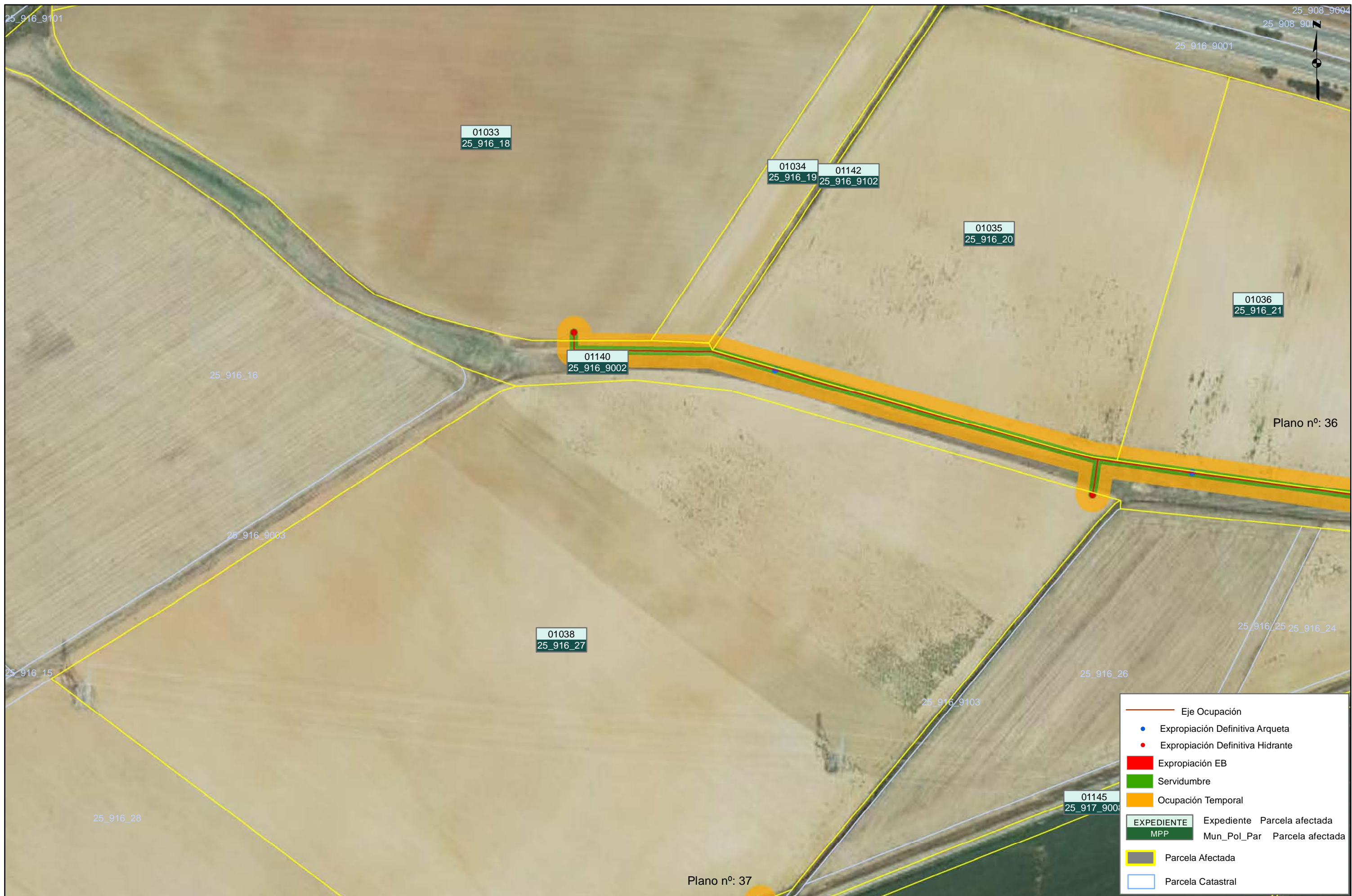
Escala: 0 15 30 60 Metros
DIN A3 1:2.000

Fecha: 2022

Plano Nº: 33 de 61



	Eje Ocupación
	Expropiación Definitiva Arqueta
	Expropiación Definitiva Hidrante
	Expropiación EB
	Servidumbre
	Ocupación Temporal
	Expediente Parcela afectada
	Mun_Pol_Par Parcela afectada
	Parcela Afectada
	Parcela Catastral



01033
25_916_18

01034
25_916_19

01142
25_916_9102

01035
25_916_20

01036
25_916_21

01140
25_916_9002

01038
25_916_27

01145
25_917_900

	Eje Ocupación
	Expropiación Definitiva Arqueta
	Expropiación Definitiva Hidrante
	Expropiación EB
	Servidumbre
	Ocupación Temporal
	EXPEDIENTE Parcela afectada
	MPP Mun_Pol_Par Parcela afectada
	Parcela Afectada
	Parcela Catastral

Plano nº: 37

Plano nº: 36




Título: PROYECTO ACTUALIZADO DE ESTACIÓN DE BOMBEO Y RED DE RIEGO DEL SECTOR X DE LA SUBZONA DE PAYUELOS, ZONA REGABLE DEL EMBALSE DE RIAÑO, PRIMERA FASE (LEÓN Y VALLADOLID)

Designación: PLANO DE EXPROPIACIONES


Escala: 0 15 30 60 Metros
DIN A3 1:2.000

Fecha: 2022

Plano Nº: 35 de 61



	Eje Ocupación
	Expropiación Definitiva Arqueta
	Expropiación Definitiva Hidrante
	Expropiación EB
	Servidumbre
	Ocupación Temporal
	EXPEDIENTE Expediente Parcela afectada
	MPP Mun_Pol_Par Parcela afectada
	Parcela Afectada
	Parcela Catastral



01077
25_917_52

Plano nº: 37

25_917_6

01154
25_917_9114

25_917_35

01062
25_917_34

25_917_31

25_917_51

25_917_30

01149
25_917_9107

Plano nº: 44

25_917_9

01076
25_917_50

01150
25_917_9108

01060
25_917_29

01063
25_917_36


25_917_28

01075
25_917_49

01074
25_917_48

Plano nº: 39

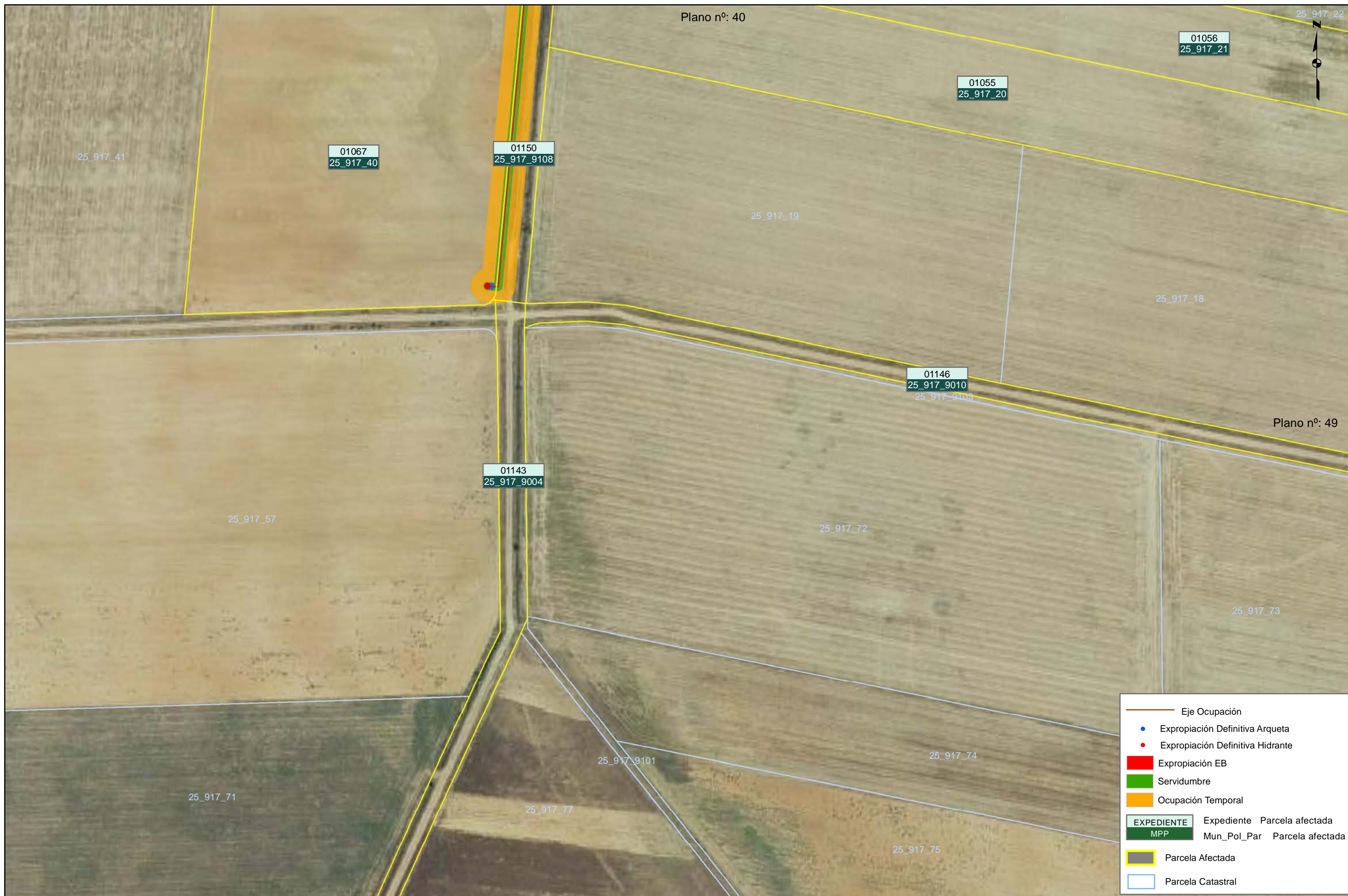
	Eje Ocupación
	Expropiación Definitiva Arqueta
	Expropiación Definitiva Hidrante
	Expropiación EB
	Servidumbre
	Ocupación Temporal
	Expediente Parcela afectada
	Mun_Pol_Par Parcela afectada
	Parcela Afectada
	Parcela Catastral




	Eje Ocupación
	Expropiación Definitiva Arqueta
	Expropiación Definitiva Hidrante
	Expropiación EB
	Servidumbre
	Ocupación Temporal
	Expediente Parcela afectada
	Mun_Pol_Par Parcela afectada
	Parcela Afectada
	Parcela Catastral



	Eje Ocupación
	Expropiación Definitiva Arqueta
	Expropiación Definitiva Hidrante
	Expropiación EB
	Servidumbre
	Ocupación Temporal
	Expediente Parcela afectada
	Mun_Pol_Par Parcela afectada
	Parcela Afectada
	Parcela Catastral



	Eje Ocupación
	Expropiación Definitiva Arqueta
	Expropiación Definitiva Hidrante
	Expropiación EB
	Servidumbre
	Ocupación Temporal
	Expediente Parcela afectada
	Mun_Pol_Par Parcela afectada
	Parcela Afectada
	Parcela Catastral



	Eje Ocupación
	Expropiación Definitiva Arqueta
	Expropiación Definitiva Hidrante
	Expropiación EB
	Servidumbre
	Ocupación Temporal
	Expediente Parcela afectada
	Mun_Pol_Par Parcela afectada
	Parcela Afectada
	Parcela Catastral



25_915_1

25_915_2

01001
25_915_3

01002
25_915_4

01003
25_915_5

01004
25_915_6

25_915_39

25_915_9001

25_915_38

25_915_37

01005
25_915_7

Plano nº: 42

01028
25_915_36

01137
25_915_9103

01136
25_915_9013

01006
25_915_8

01027
25_915_35

01007
25_915_9


Plano nº: 45

01026
25_915_34

	Eje Ocupación
	Expropiación Definitiva Arqueta
	Expropiación Definitiva Hidrante
	Expropiación EB
	Servidumbre
	Ocupación Temporal
	Expediente Parcela afectada
	Mun_Pol_Par Parcela afectada
	Parcela Afectada
	Parcela Catastral



	Eje Ocupación
	Expropiación Definitiva Arqueta
	Expropiación Definitiva Hidrante
	Expropiación EB
	Servidumbre
	Ocupación Temporal
	Expediente Parcela afectada
	Mun_Pol_Par Parcela afectada
	Parcela Afectada
	Parcela Catastral



	Eje Ocupación
	Expropiación Definitiva Arqueta
	Expropiación Definitiva Hidrante
	Expropiación EB
	Servidumbre
	Ocupación Temporal
	Expediente Parcela afectada
	Mun_Pol_Par Parcela afectada
	Parcela Afectada
	Parcela Catastral



Título: PROYECTO ACTUALIZADO DE ESTACIÓN DE BOMBEO Y RED DE RIEGO DEL SECTOR X DE LA SUBZONA DE PAYUELOS, ZONA REGABLE DEL EMBALSE DE RIAÑO, PRIMERA FASE (LEÓN Y VALLADOLID)

Designación: PLANO DE EXPROPIACIONES

Escala: 1:2.000
 0 15 30 60 Metros
 DIN A3

Fecha: 2022

Plano Nº: 45 de 61



Plano nº: 45

	Eje Ocupación
	Expropiación Definitiva Arqueta
	Expropiación Definitiva Hidrante
	Expropiación EB
	Servidumbre
	Ocupación Temporal
	Expediente Parcela afectada
	Mun_Pol_Par Parcela afectada
	Parcela Afectada
	Parcela Catastral



Título: **PROYECTO ACTUALIZADO DE ESTACIÓN DE BOMBEO Y RED DE RIEGO DEL SECTOR X DE LA SUBZONA DE PAYUELOS, ZONA REGABLE DEL EMBALSE DE RIAÑO, PRIMERA FASE (LEÓN Y VALLADOLID)**

Designación: **PLANO DE EXPROPIACIONES**

Escala:
DIN A3 1:2.000

Fecha: **2022**

Plano Nº: **46 de 61**



Plano nº: 44

Plano nº: 39

Plano nº: 48

	Eje Ocupación
	Expropiación Definitiva Arqueta
	Expropiación Definitiva Hidrante
	Expropiación EB
	Servidumbre
	Ocupación Temporal
	EXPEDIENTE Expediente Parcela afectada
	MPP Mun_Pol_Par Parcela afectada
	Parcela Afectada
	Parcela Catastral




Título: PROYECTO ACTUALIZADO DE ESTACIÓN DE BOMBEO Y RED DE RIEGO DEL SECTOR X DE LA SUBZONA DE PAYUELOS, ZONA REGABLE DEL EMBALSE DE RIAÑO, PRIMERA FASE (LEÓN Y VALLADOLID)

Designación: PLANO DE EXPROPIACIONES


Escala: 0 15 30 60 Metros
DIN A3 1:2.000

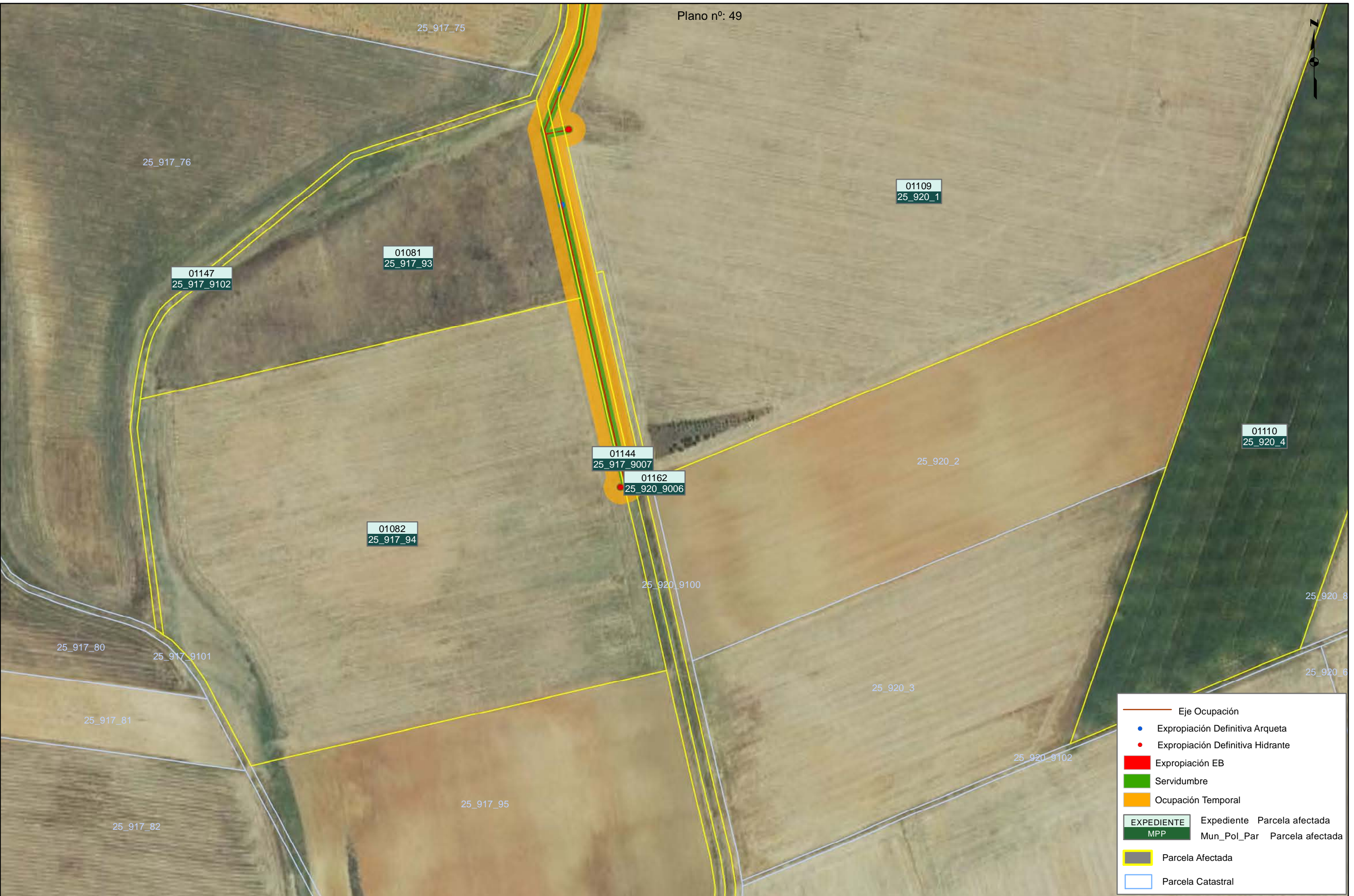
Fecha: 2022

Plano Nº: 47 de 61




	Eje Ocupación
	Expropiación Definitiva Arqueta
	Expropiación Definitiva Hidrante
	Expropiación EB
	Servidumbre
	Ocupación Temporal
	Expediente Parcela afectada
	Mun_Pol_Par Parcela afectada
	Parcela Afectada
	Parcela Catastral





	Eje Ocupación
	Expropiación Definitiva Arqueta
	Expropiación Definitiva Hidrante
	Expropiación EB
	Servidumbre
	Ocupación Temporal
	Expediente Parcela afectada
	Mun_Pol_Par Parcela afectada
	Parcela Afectada
	Parcela Catastral





Plano nº: 49

Plano nº: 53

	Eje Ocupación
	Expropiación Definitiva Arqueta
	Expropiación Definitiva Hidrante
	Expropiación EB
	Servidumbre
	Ocupación Temporal
	EXPEDIENTE Expediente Parcela afectada
	MPP Mun_Pol_Par Parcela afectada
	Parcela Afectada
	Parcela Catastral



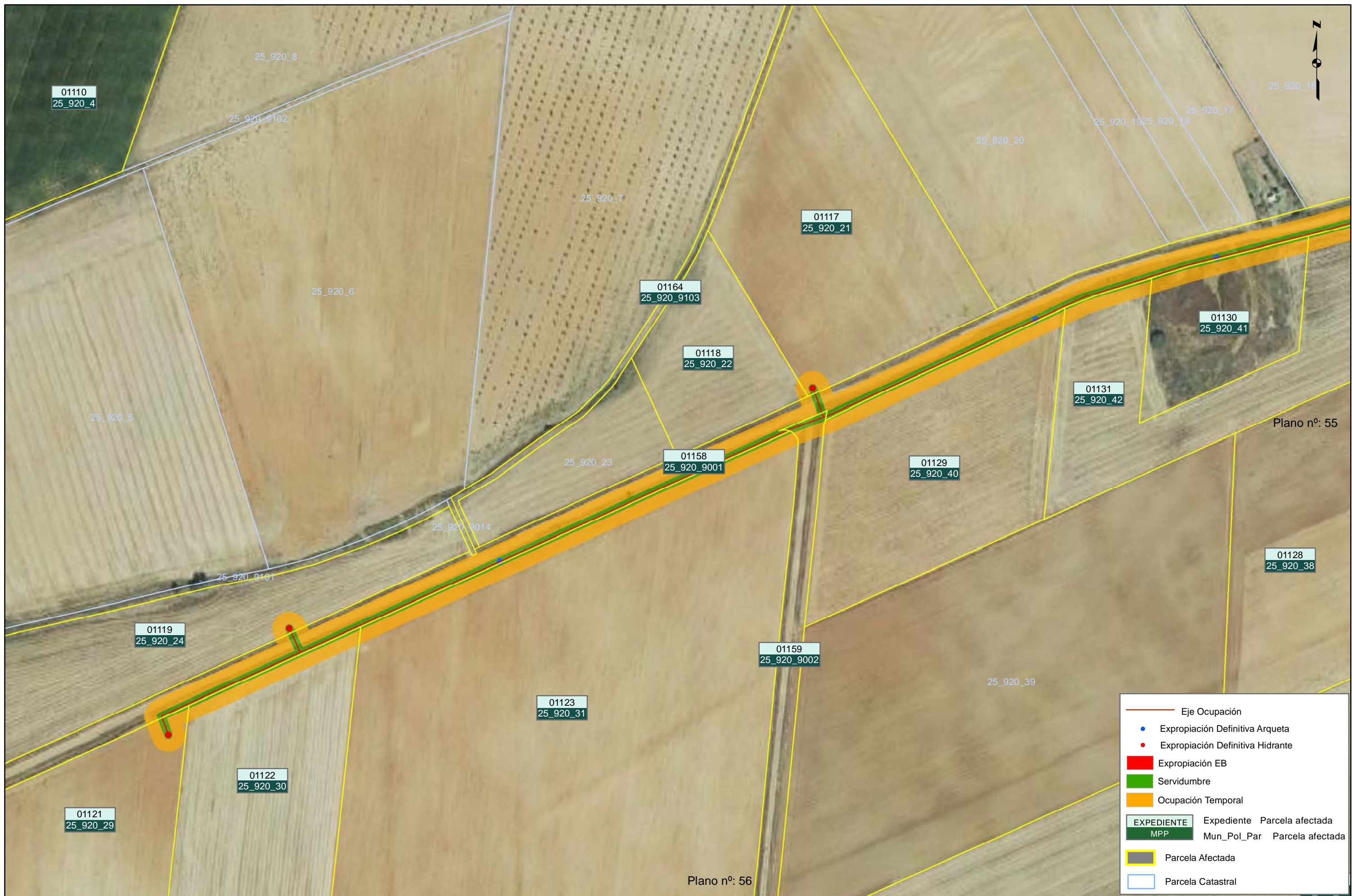
Título: PROYECTO ACTUALIZADO DE ESTACIÓN DE BOMBEO Y RED DE RIEGO DEL SECTOR X DE LA SUBZONA DE PAYUELOS, ZONA REGABLE DEL EMBALSE DE RIAÑO, PRIMERA FASE (LEÓN Y VALLADOLID)

Designación: PLANO DE EXPROPIACIONES

Escala: 0 15 30 60 Metros
DIN A3 1:2.000

Fecha: 2022

Plano Nº: 52 de 61



Plano nº: 55

Plano nº: 56

	Eje Ocupación
	Expropiación Definitiva Arqueta
	Expropiación Definitiva Hidrante
	Expropiación EB
	Servidumbre
	Ocupación Temporal
	EXPEDIENTE Parcela afectada
	MPP Mun_Pol_Par Parcela afectada
	Parcela Afectada
	Parcela Catastral




Título: PROYECTO ACTUALIZADO DE ESTACIÓN DE BOMBEO Y RED DE RIEGO DEL SECTOR X DE LA SUBZONA DE PAYUELOS, ZONA REGABLE DEL EMBALSE DE RIAÑO, PRIMERA FASE (LEÓN Y VALLADOLID)

Designación: PLANO DE EXPROPIACIONES

Escala: 0 15 30 60 Metros
DIN A3 1:2.000

Fecha: 2022

Plano Nº: 54 de 61



	Eje Ocupación
	Expropiación Definitiva Arqueta
	Expropiación Definitiva Hidrante
	Expropiación EB
	Servidumbre
	Ocupación Temporal
	Expediente Parcela afectada
	Mun_Pol_Par Parcela afectada
	Parcela Afectada
	Parcela Catastral




Título: **PROYECTO ACTUALIZADO DE ESTACIÓN DE BOMBEO Y RED DE RIEGO DEL SECTOR X DE LA SUBZONA DE PAYUELOS, ZONA REGABLE DEL EMBALSE DE RIAÑO, PRIMERA FASE (LEÓN Y VALLADOLID)**

Designación: **PLANO DE EXPROPIACIONES**

Escala:
DIN A3 1:2.000

Fecha: **2022**

Plano Nº: **55 de 61**



01128
25_920_38 Plano nº: 54

01123
25_920_31

01127
25_920_37

01160
25_920_9003

01126
25_920_36

01159
25_920_9002

01125
25_920_34

01108
25_919_9107

01124
25_920_32

01166
25_920_9111

01161
25_920_9004

01157
25_919_9005

01105
25_919_41

25_920_33

01094
25_919_28

01104
25_919_40

Plano nº: 58

- Eje Ocupación
- Expropiación Definitiva Arqueta
- Expropiación Definitiva Hidrante
- Expropiación EB
- Servidumbre
- Ocupación Temporal
- EXPEDIENTE Expediente Parcela afectada
- MPP Mun_Pol_Par Parcela afectada
- Parcela Afectada
- Parcela Catastral




Título: PROYECTO ACTUALIZADO DE ESTACIÓN DE BOMBEO Y RED DE RIEGO DEL SECTOR X DE LA SUBZONA DE PAYUELOS, ZONA REGABLE DEL EMBALSE DE RIAÑO, PRIMERA FASE (LEÓN Y VALLADOLID)

Designación: PLANO DE EXPROPIACIONES

Escala: 0 15 30 60 Metros
DIN A3 1:2.000

Fecha: 2022

Plano Nº: 56 de 61



Plano nº: 58

Plano nº: 59

	Eje Ocupación
	Expropiación Definitiva Arqueta
	Expropiación Definitiva Hidrante
	Expropiación EB
	Servidumbre
	Ocupación Temporal
	EXPEDIENTE Expediente Parcela afectada
	MPP Mun_Pol_Par Parcela afectada
	Parcela Afectada
	Parcela Catastral



Título: PROYECTO ACTUALIZADO DE ESTACIÓN DE BOMBEO Y RED DE RIEGO DEL SECTOR X DE LA SUBZONA DE PAYUELOS, ZONA REGABLE DEL EMBALSE DE RIAÑO, PRIMERA FASE (LEÓN Y VALLADOLID)

Designación: PLANO DE EXPROPIACIONES

Escala: 1:2.000
 0 15 30 60 Metros
 DIN A3

Fecha: 2022


Plano Nº: 57 de 61



	Eje Ocupación
	Expropiación Definitiva Arqueta
	Expropiación Definitiva Hidrante
	Expropiación EB
	Servidumbre
	Ocupación Temporal
	Expediente Parcela afectada
	Mun_Pol_Par Parcela afectada
	Parcela Afectada
	Parcela Catastral



	Eje Ocupación
	Expropiación Definitiva Arqueta
	Expropiación Definitiva Hidrante
	Expropiación EB
	Servidumbre
	Ocupación Temporal
	Expediente Parcela afectada
	Mun_Pol_Par Parcela afectada
	Parcela Afectada
	Parcela Catastral





Plano nº: 60

25_919_52



	Eje Ocupación
	Expropiación Definitiva Arqueta
	Expropiación Definitiva Hidrante
	Expropiación EB
	Servidumbre
	Ocupación Temporal
	Expediente Parcela afectada
	Mun_Pol_Par Parcela afectada
	Parcela Afectada
	Parcela Catastral



Título: PROYECTO ACTUALIZADO DE ESTACIÓN DE BOMBEO Y RED DE RIEGO DEL SECTOR X DE LA SUBZONA DE PAYUELOS, ZONA REGABLE DEL EMBALSE DE RIAÑO, PRIMERA FASE (LEÓN Y VALLADOLID)

Designación: PLANO DE EXPROPIACIONES

Escala: 0 15 30 60 Metros
DIN A3 1:2.000

Fecha: 2022

Plano Nº: 61 de 61