ATMÓSFERA

7.1.1.1 ZONAS Y AGLOMERACIONES: Análisis autonómico de las zonas y aglomeraciones para evaluación de la calidad del aire, 2016

Comunidad Autónoma	Código de la zona	Nombre de La Zona	Superficie (km^2)	Población (habitantes)	Tipo de zona
ANDALUCÍA	ES0104	ZONA INDUSTRIAL DE BAHÍA DE ALGECIRAS	58.328	236.770	No aglom.
	ES0108	ZONA INDUSTRIAL DE BAILÉN	11.714	18.085	No aglom.
	ES0111	CÓRDOBA	14.103	326.609	Aglom.
	ES0116	ZONA INDUSTRIAL DE CARBONERAS	69.523	36.397	No aglom.
	ES0118	GRANADA Y ÁREA METROPOLITANA	56.116	490.728	Aglom.
	ES0119	MÁLAGA Y COSTA DEL SOL	123.969	1.210.160	Aglom.
	ES0121	NUEVA ZONA INDUSTRIAL DE HUELVA	107.391	239.022	No aglom.
	ES0122	NUEVA ZONA DE NÚCLEOS DE 50.000 A 250.000 HABITANTES	131.246	609.087	No aglom.
	ES0123	NUEVAS ZONAS RURALES	7.583.115	3.140.245	No aglom.
	ES0124	NUEVA ZONA DE LA BAHÍA DE CÁDIZ	207.987	755.739	Aglom.
	ES0125	NUEVA ZONA SEVILLA Y ÁREA METROPOLITANA	217.768	1.320.100	Aglom.
	ES0126	NUEVAS ZONAS RURALES 2	7.565.334	3.131.798	No aglom.
	ES0127	NUEVA ZONA INDUSTRIAL DE PUENTE NUEVO	66.387	5.165	No aglom.
	ES0128	ZONA VILLANUEVA DEL ARZOBISPO	1.778	8.447	No aglom.
ARAGÓN	ES0201	PIRINEOS	16.922	217.471	No aglom.
	ES0202	VALLE DEL EBRO	10.507	223.267	No aglom.
	ES0203	BAJO ARAGON	4.452	61.168	No aglom.
	ES0204	CORDILLERA IBERICA	15.677	158.952	No aglom.
	ES0205	ZARAGOZA	975	664.206	Aglom.
	ES0206	ARAGÓN (SIN AGLOMERACIONES)	47.558	660.858	No aglom.
ASTURIAS (PRINCIPADO DE)	ES0301	ASTURIAS OCCIDENTAL	4.607	86.697	No aglom.
	ES0302	ASTURIAS CENTRAL	3.176	619.771	No aglom.
	ES0303	ASTURIAS ORIENTAL	2.776	77.068	No aglom.
	ES0304	GIJÓN	44	259.072	Aglom.
	ES0305	ASTURIAS	10.603	1.042.608	No aglom.
BALEARES (ISLAS)	ES0401	PALMA	74	390.337	Aglom.
	ES0402	SIERRA DE TRAMUNTANA	740	54.566	No aglom.
	ES0409	MENORCA-MAÓ-ES CASTELL	47	38.402	No aglom.
	ES0410	RESTO MENORCA	650	53.199	No aglom.
	ES0411	EIVISSA	11	49.549	No aglom.
	ES0412	RESTO EIVISSA-FORMENTERA	643	104.640	No aglom.
	ES0413	RESTO MALLORCA	2.827	416.527	No aglom.
CANARIAS	ES0501	LAS PALMAS DE GRAN CANARIA	10.055	382.296	Aglom.
	ES0504	FUERTEVENTURA Y LANZAROTE	250.567	248.588	No aglom.
	ES0508	LA PALMA, LA GOMERA Y EL HIERRO	134.649	118.851	No aglom.
	ES0509	NORTE DE GRAN CANARIA	50.984	143.409	No aglom.
	ES0510	SUR DE GRAN CANARIA	94.972	326.520	Aglom.
	ES0511	STA. CRUZ DE TENERIFE-S. CRISTOBAL DE LA LAGUNA	1.731	331.689	Aglom.
	ES0512	NORTE DE TENERIFE	74.677	268.833	Aglom.
	ES0513	SUR DE TENERIFE	112.477	298.158	Aglom.
	ES0514	CANARIAS	745.691	2.118.344	No aglom.
CANTABRIA	ES0601	BAHÍA DE SANTANDER	10.654	226.575	Aglom.
	ES0602	COMARCA DE TORRELAVEGA	18.626	86.048	No aglom.
	ES0603	CANTABRIA ZONA LITORAL	14.624	215.288	No aglom.
	ES0604	CANTABRIA ZONA INTERIOR	349.739	54.295	No aglom.
CASTILLA-LA MANCHA	ES0705	COMARCA DE PUERTOLLANO	33.043	68.345	No aglom.
	ES0706	ZONA INDUSTRIAL DEL NORTE	8.836	745.161	No aglom.
	ES0709	CASTILLA-LA MANCHA	79.412	2.041.631	No aglom.
	ES0710	RESTO DE CASTILLA-LA MANCHA 1	76.108	1.973.286	No aglom.
	ES0711	RESTO DE CASTILLA-LA MANCHA 2	74.177	1.764.571	No aglom.
	ES0712	RESTO DE CASTILLA-LA MANCHA 3	65.520	1.169.046	No aglom.
	ES0713	RESTO DE CASTILLA-LA MANCHA 4	47.494	1.077.455	No aglom.
	ES0714	CORREDOR DEL HENARES	1.931	208.715	No aglom.
	ES0715	CUENCA	1.752	59.079	No aglom.
	ES0716	MONTES DE GUADALAJARA	7.792	22.976	No aglom.
	ES0717	MONTES DE TOLEDO	11.986	127.694	No aglom.
CASTILLA Y LEÓN	ES0801	AGLOMERACIÓN BURGOS	2.805	187.569	Aglom.
	ES0802	AGLOMERACIÓN LEÓN	4.684	198.298	Aglom.
	ES0803	AGLOMERACIÓN SALAMANCA	2.601	190.902	Aglom.
	ES0804	AGLOMERACIÓN VALLADOLID	3.583	369.251	Aglom.
	ES0815	TERRITORIO DE CYL	94.227	2.472.052	No aglom.
	ES0816	MUNICIPIOS INDUSTRIALES DE CYL	3.815	90.163	No aglom.
	ES0817	CERRATO	6.223	102.071	No aglom.
	ES0818	MUNICIPIOS MEDIANOS DE CYL	13.172	231.520	No aglom.
	ES0819	MONTAÑAS DEL NOROESTE DE CYL	137.858	127.301	No aglom.
	ES0820	BIERZO	14.618	112.812	No aglom.
	ES0821	MESETA CENTRAL DE CYL	752.891	863.165	No aglom.
	ES0822	CUENCA DEL EBRO DE CYL	4.484	74.195	No aglom.
	ES0823	DUERO NORTE DE CYL	272.549	383.682	No aglom.
	ES0824	DUERO SUR DE CYL	24.694	451.606	No aglom.
	ES0825	MONTAÑA NORTE DE CYL	118.355	111.773	No aglom.
	ES0826	MONTAÑA SUR DE CYL	96.014	251.912	No aglom.
	ES0827	VALLE DEL TIÉTARVY ALBERCHE	1.070	31.909	No aglom.
	ES0828	SORIA Y DEMANDA	12.458	108.143	No aglom.
CATALUÑA	ES0901	ÀREA DE BARCELONA	343	2.838.833	Aglom.
	ES0902	VALLÈS-BAIX LLOBREGAT	1.180	1.408.429	Aglom.
	ES0903	PENEDÈS - GARRAF	1.421	463.915	No aglom.
	ES0904	CAMP DE TARRAGONA	997	435.121	No aglom.
	ES0905	CATALUNYA CENTRAL	2.763	286.968	No aglom.
	ES0906	PLANA DE VIC	801	147.264	No aglom.
	ES0907	MARESME	503	521.517	No aglom.
	ES0908	COMARQUES DE GIRONA	3.683	408.827	No aglom.
	ES0909	EMPORDÀ	1.349	262.000	No aglom.
	ES0910	ALT LLOBREGAT	2.095	63.664	No aglom.
	ES0911	PIRINEU ORIENTAL	2.792	63.088	No aglom.
	ES0912	PIRINEU OCCIDENTAL	3.003	25.727	No aglom.
	ES0913	PREPIRINEU	2.468	22.579	No aglom.
	ES0914	TERRES DE PONENT	4.708	369.298	No aglom.
	ES0915	TERRES DE L'EBRE	4.001	201.673	No aglom.
COMUNIDAD VALENCIANA	ES1001	CERVOL-ELS PORTS. ÁREA COSTERA	1.213	11.310	No aglom.
	ES1002	CERVOL-ELS PORTS. ÁREA INTERIOR	1.964	15.983	No aglom.
	ES1003	MIJARES-PEÑAGOLOSA . ÁREA COSTERA	1.006	229.025	No aglom.
	ES1004	MIJARES-PEÑAGOLOSA. ÁREA INTERIOR	1.221	10.299	No aglom.
	ES1005	PALANCIA-JAVALAMBRE. ÁREA COSTERA	436	140.249	No aglom.
	ES1006	PALANCIA-JAVALAMBRE. ÁREA INTERIOR	966	25.602	No aglom.
	ES1007	TURIA. ÁREA COSTERA	1.087	328.815	No aglom.
	ES1008	TURIA. ÁREA INTERIOR	2.152	49.433	No aglom.
	ES1009	JUCAR-CABRIEL. ÁREA COSTERA	1.250	305.627	No aglom.
	ES1010	JUCAR-CABRIEL. ÁREA INTERIOR	3.950	84.025	No aglom.
	ES1011	BÉTICA-SERPIS. ÁREA COSTERA	1.777	491.569	No aglom.
	ES1012	BÉTICA-SERPIS. ÁREA INTERIOR	2.228	253.398	No aglom.

Comunidad Autónoma	Código de la zona	Nombre de La Zona	Superficie (km^2)	Población (habitantes)	Tipo de zona
	ES1013	SEGURA-VINALOPÓ. ÁREA COSTERA	2.177	814.327	No aglom.
	ES1014	SEGURA-VINALOPO. ÁREA INTERIOR	798	173.100	No aglom.
	ES1015	CASTELLÓ	69	180.204	Aglom.
	ES1016	L'HORTA	59	1.373.037	Aglom.
	ES1017	ALACANT	123	334.678	Aglom.
	ES1018	ELX	6	230.587	Aglom.
EXTREMADURA	ES1101	CÁCERES	9	94.179	Aglom.
	ES1102	BADAJOZ	14	150.376	Aglom.
	ES1103	NÚCLEOS DE POBLACIÓN DE MÁS DE 20.000 HABITANTES	1.967	194.887	No aglom.
	ES1104	EXTREMADURA RURAL	39.689	667.778	No aglom.
GALICIA	ES1204	LUGO	3.298	98.560	Aglom.
	ES1205	OURENSE	846	106.905	Aglom.
	ES1206	PONTEVEDRA	1.183	82.946	Aglom.
	ES1215	A MARIÑA	1.748	17.485	No aglom.
	ES1217	ARTEIXO	937	30.857	No aglom.
	ES1218	GALICIA	295.748	2.748.695	No aglom.
	ES1219	A CORUÑA + ÁREA METROPOLITANA	184	332.836	Aglom.
	ES1220	SANTIAGO+ ÁREA METROPOLITANA	300	125.775	Aglom.
	ES1221	VIGO + ÁREA METROPOLITANA	4.194	402.737	Aglom.
	ES1222	ZONA NORTE GALICIA	1.902.679	958.080	No aglom.
	ES1223	ZONA SUR	89.624	530.893	No aglom.
	ES1224	FERROL + ÁREA METROPOLITANA	14.961	109.963	Aglom.
	ES1225	OURAL	3.307	15.301	No aglom.
	ES1226	GALICIA RURAL SO2	27.457	1.425.330	No aglom.
	ES1227	GALICIA RURAL CO, NOx NO2	28.056	1.488.973	No aglom.
	ES1228	GALICIA RURAL PM10	27.788	1.440.631	No aglom.
MADRID	ES1301	MADRID	604	3.165.883	Aglom.
	ES1308	CORREDOR DEL HENARES	915	944.550	Aglom.
	ES1309	URBANA SUR	1.414	1.449.884	Aglom.
	ES1310	URBANA NOROESTE	1.012	661.639	Aglom.
	ES1311	SIERRA NORTE	1.952	109.576	No aglom.
	ES1312	CUENCA DEL ALBERCHE	1.172	83.001	No aglom.
	ES1313	CUENCA DEL TAJUÑA	942	44.840	No aglom.
	ES1314	COMUNIDAD DE MADRID	7.407	3.293.490	Aglom.
MURCIA (REGIÓN DE)	ES1401	COMUNIDAD DE MURCIA NORTE	716.943	261.073	No aglom.
	ES1402	COMUNIDAD DE MURCIA CENTRO	127.171	249.377	No aglom.
	ES1404	VALLE DE ESCOMBRERAS	598	23.044	No aglom.
	ES1406	CARTAGENA	1.464	167.105	Aglom.
	ES1407	CIUDAD DE MURCIA	27.647	531.402	Aglom.
	ES1408	LITORAL-MAR MENOR	238.801	227.791	No aglom.
	ES1409	REGIÓN DE MURCIA	1.131.182	1.460.422	No aglom.
NAVARRA (COMUNIDAD FORAL)	ES1501	MONTAÑA DE LA COMUNIDAD DE NAVARRA	3.209	45.001	No aglom.
	ES1502	ZONA MEDIA DE LA COMUNIDAD DE NAVARRA	2.556	72.299	No aglom.
	ES1503	RIBERA DE LA COMUNIDAD DE NAVARRA	4.509	187.864	No aglom.
	ES1504	COMARCA DE PAMPLONA	117	335.312	Aglom.
	ES1505	COMUNIDAD DE NAVARRA	10.391	640.476	Aglom.
PAÍS VASCO	ES1601	ENCARTACIONES - ALTO NERVION	9.692	91.634	No aglom.
	ES1602	BAJO NERVION	378	845.015	Aglom.
	ES1603	KOSTALDEA	9.922	200.175	No aglom.
	ES1604	DONOSTIALDEA	3.484	401.276	Aglom.
	ES1605	ALTO IBAIZABAL - ALTO DEBA	9.429	202.642	No aglom.
	ES1606	GOIHERRI	9.179	143.388	No aglom.
	ES1607	LLANADA ALAVESA	13.056	267.717	No aglom.
	ES1608	PAIS VASCO RIBERA	13.769	20.039	No aglom.
	ES1609	PAIS VASCO	7.231	2.171.886	No aglom.
	ES1610	NUEVA ZONA LITORAL	810	564.971	No aglom.
	ES1611	NUEVA AGLOMERACIÓN BILBAO-BARAKALDO	707	440.884	Aglom.
	ES1612	NUEVA ZONA VALLES CANTÁBRICOS	372.144	878.218	No aglom.
	ES1613	NUEVA ZONA CUENCAS INTERIORES	2.313	276.329	No aglom.
	ES1614	NUEVA ZONA VALLE DEL EBRO	31.585	11.484	No aglom.
RIOJA (LA)	ES1704	LOGROÑO	9.993	160.496	Aglom.
	ES1705	LA RIOJA RURAL	494.507	155.298	No aglom.

Se puede encontrar más información sobre la zonificación del año 2016 en:
http://www.mapama.gob.es/es/calidad-y-evaluacion-ambiental/temas/atmosfera-y-calidad-del-aire/zonificacion_2016_tcm7-466537.pdf

El gráfico muestra el resultado de la evaluación de la calidad del aire 2016, más información en:
http://www.mapama.gob.es/es/calidad-y-evaluacion-ambiental/temas/atmosfera-y-calidad-del-aire/informeevaluacioncalidadaireespana2016_tcm7-467179.pdf

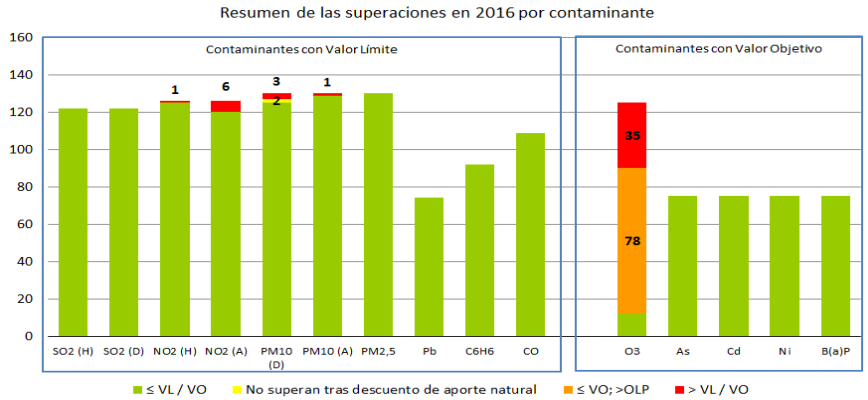

ATMÓSFERA

7.1.2.1 ESTACIONES: Análisis autonómico de las estaciones según tipo, 2016

Comunidad Autónoma	Urbanas				Suburbanas				Rurales				Total estaciones
	Fondo	Industrial	Tráfico	Total	Fondo	Industrial	Tráfico	Total	Fondo	Industrial	Tráfico	Total	
ANDALUCÍA	14	19	8	41	9	20	1	30	8	8	-	16	87
NAVARRA (COMUNIDAD FORAL)	2	-	1	3	2	1	-	3	2	-	-	2	8
ARAGÓN	3	3	2	8	-	-	-	2	4	2	-	6	16
CASTILLA-LA MANCHA	7	3	-	10	1	1	-	2	2	-	-	2	14
CATALUÑA	23	1	10	34	30	14	10	54	23	7	1	31	119
BALEARES (ISLAS)	1	1	1	3	3	4	-	7	9	-	-	9	19
CANARIAS	7	23	3	33	6	8	1	15	3	1	-	4	52
CANTABRIA	6	1	2	9	.	1	-	1	1	-	-	1	11
RIOJA (LA)	1	-	-	1	-	-	-	-	-	4	-	4	5
MURCIA (REGIÓN DE)	1	-	-	1	-	5	1	6	1	-	-	1	8
ASTURIAS (PRINCIPADO DE)	1	3	9	13	3	5	-	8	1	1	-	2	23
COMUNIDAD VALENCIANA	5	7	12	24	13	9	-	22	11	5	-	16	62
GALICIA	3	3	6	12	3	10	-	13	4	17	-	21	46
MADRID	18	2	16	36	8	-	1	9	5	-	-	5	50
CASTILLA Y LEÓN	1	5	12	18	3	8	-	11	5	7	-	12	41
EXTREMADURA	3	-	-	3	2	-	-	2	2	-	-	2	7
PAÍS VASCO	3	3	13	19	1	2	4	7	3	-	-	3	29
ESPAÑA	**99**	**74**	**95**	**268**	**84**	**88**	**20**	**192**	**84**	**52**	**1**	**137**	**597**

Distribución de las estaciones para evaluación de la calidad del aire (2016)

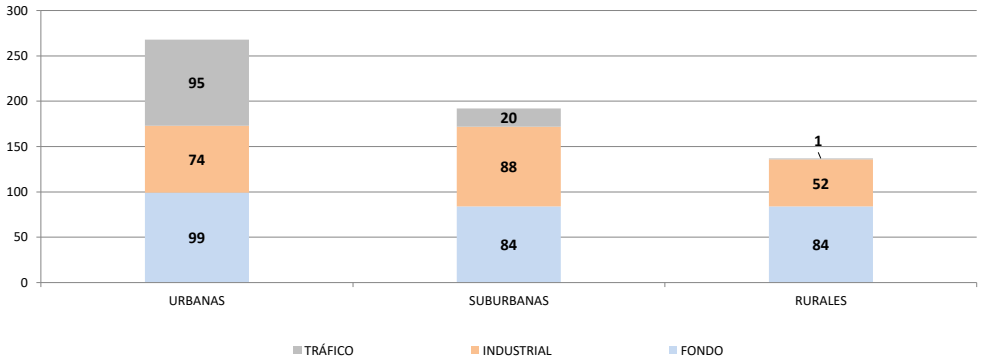

ATMÓSFERA

7.1.3.1 CUMPLIMIENTO DE LOS VALORES DE LEGISLACIÓN: Serie histórica del cumplimiento de los valores de legislación por contaminante a nivel nacional

	LEYENDA (nº de zonas)	2001	2002	2003	2004	2005	2006	2007	2008	2009	2010	2011	2012	2013	2014	2015	2016
SO2 (VLD)	no evaluado	34	23	18	19	7	9										
	<=VLD	104	118	122	114	128	126	135	134	135	132	130	132	132	132	122	122
	>VLD	7	4	3	7	5	3	3	1			2					
	TOTAL	145	145	143	140	140	138	138	135	135	132	132	132	132	132	122	122
SO2 (VLH)	no evaluado	34	22	18	19	7	9										
	<=VLH	107	119	119	116	127	125	134	133	135	132	131	132	132	132	122	122
	VL-VL+MDT	1	1	4	2												
	>VLH	3	3	2	3	6	4	4	2			1					
	TOTAL	145	145	143	140	140	138	138	135	135	132	132	132	132	132	122	122
NO2 (VLA)	no evaluado	35	24	19	19	10	10										
	<=VLA	91	104	108	108	109	111	119	126	125	125	126	127	128	128	118	120
	VL-VL+MDT	16	14	14	9	12	8	10	5	4			3	1	1		
	>VLA	3	3	2	4	9	9	9	6	8	9	8	4	5	5	8	6
	TOTAL	145	145	143	140	140	138	138	137	137	134	134	134	134	134	126	126
NO2 (VLH)	no evaluado	35	23	19	19	10	10										
	<=VLH	108	120	120	115	123	123	129	133	134	133	131	132	133	133	124	125
	VL-VL+MDT	2	2	4	4	6	2	5	1								
	>VLH				2	1	3	4	3	3	1	3	2	1	1	2	1
	TOTAL	145	145	143	140	140	138	138	137	137	134	134	134	134	134	126	126
PM10 (VLA)	no evaluado	60	33	27	33	13	10										
	<=VLA	58	88	95	84	91	88	106	124	131	134	133	134	134	134	127	129
	VL-VL+MDT	14	11	7	4												
	>VLA	10	10	10	12	26	29	21	6	2	1	1	1	1	1	2	1
	Deja de superar tras descuento de fuentes naturales	3	3	4	7	10	11	11	8	5		1				1	
	TOTAL	145	145	143	140	140	138	138	138	138	135	135	135	135	135	130	130
PM10 (VLD)	no evaluado	63	33	27	33	13	10										
	<=VLD	47	71	78	62	62	67	81	102	116	118	114	115	128	128	109	125
	VL-VL+MDT	26	28	14	11												
	>VLD	6	8	16	21	47	49	42	21	11	7	10	9	6	3	8	3
	Deja de superar tras descuento de fuentes naturales	3	5	8	13	18	12	15	15	11	10	11	11	1	4	13	2
	TOTAL	145	145	143	140	140	138	138	138	138	135	135	135	135	135	130	130
PM2.5 (VLA)	no evaluado									7							
	<=VLA									131	135	135	135	135	135	127	130
	>VLA															1	
	Deja de superar tras descuento de fuentes naturales															2	
	TOTAL									138	135	135	135	135	135	130	130
C6H6 (VLA)	no evaluado			83	67	56	62	1	3								
	<=VLA			58	73	83	76	137	119	125	122	122	122	119	119	99	92
	VL-VL+MDT			2		1											
	TOTAL			143	140	140	138	138	122	125	122	122	122	119	119	99	92
CO (VLA)	no evaluado			34	44	29	13										
	<=VLA			109	96	110	125	138	134	134	131	131	128	128	128	116	109
	>VLA					1											
	TOTAL			143	140	140	138	138	134	134	131	131	128	128	128	116	109
Pb (VLA)	no evaluado	61	53	59	76	69	23	44									
	<=VLA	84	92	84	64	71	115	94	87	81	81	81	81	81	81	81	74
	TOTAL	145	145	143	140	140	138	138	87	81	81	81	81	81	81	81	74
O3 (VOS)	no evaluado				36	16	15										
	<=OLP				13	24	17	24	24	11	3	2	4	10	17	21	12
	OLP-VO				51	48	53	62	67	82	89	82	80	78	74	58	78
	>VO				40	52	53	52	45	43	43	51	51	47	44	46	35
	TOTAL				140	140	138	138	136	136	135	135	135	135	135	125	125
As (VOA)	<=VOA								75	75	76	76	82	82	82	82	75
	>VOA								1	1							
	TOTAL								76	76	76	76	82	82	82	82	75
Cd (VOA)	<=VOA								76	76	75	76	82	82	82	81	75
	>VOA										1					1	
	TOTAL								76	76	76	76	82	82	82	82	75
Ni (VOA)	<=VOA								76	75	75	76	81	82	81	82	75
	>VOA									1	1		1		1		
	TOTAL								76	76	76	76	82	82	82	82	75
B(a)P (VOA)	no evaluado								3	1							
	<=VOA								73	75	76	76	82	81	82	81	75
	>VOA													1		1	
	TOTAL								76	76	76	76	82	82	82	82	75

Se puede encontrar más información sobre la evolución del cumplimiento de los valores legislados desagregado a nivel de zona en:
http://www.mapama.gob.es/es/calidad-y-evaluacion-ambiental/temas/atmosfera-y-calidad-del-aire/evolucion_calidad_del_aire_2001_2016_tcm7-435197.xls

ATMÓSFERA

GR. 7.1.3.1 CUMPLIMIENTO DE LOS VALORES DE LEGISLACIÓN: Serie histórica del cumplimiento de los valores de legislación por contaminante a nivel nacional

Evolución del cumplimiento de las zonas del valor límite diario de SO2

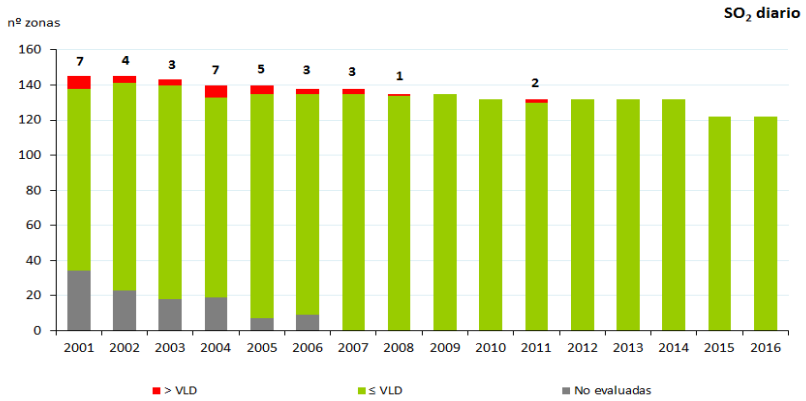

Evolución del cumplimiento de las zonas del valor límite horario de SO_2

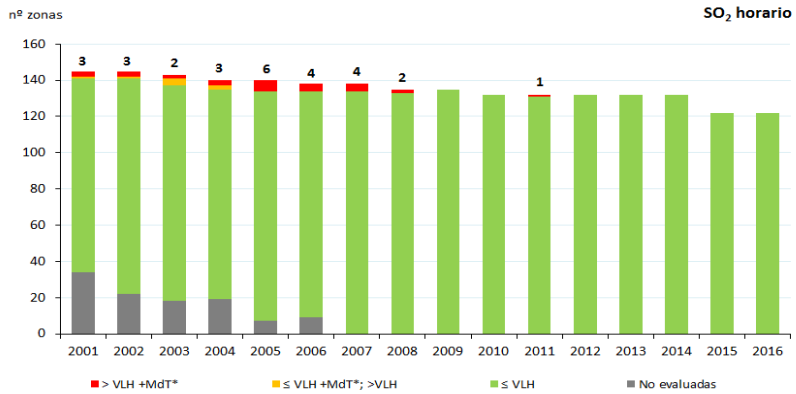

Evolución del cumplimiento de las zonas del valor límite anual de NO_2

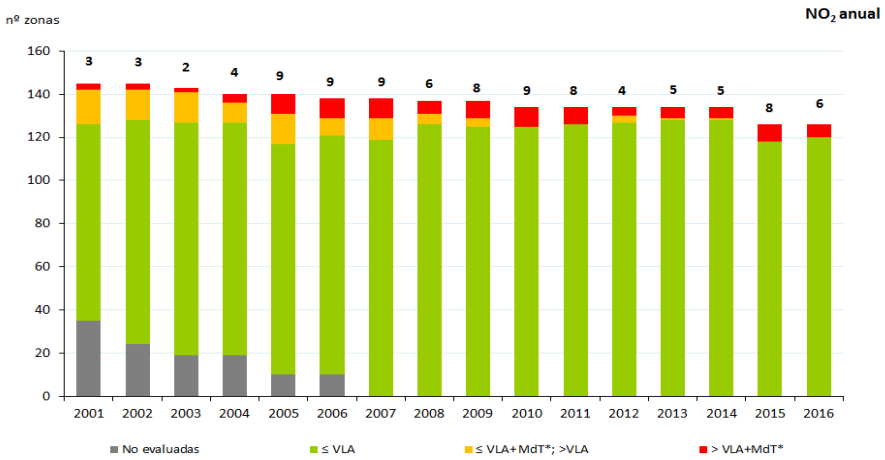

Evolución del cumplimiento de las zonas del valor límite horario de NO_2

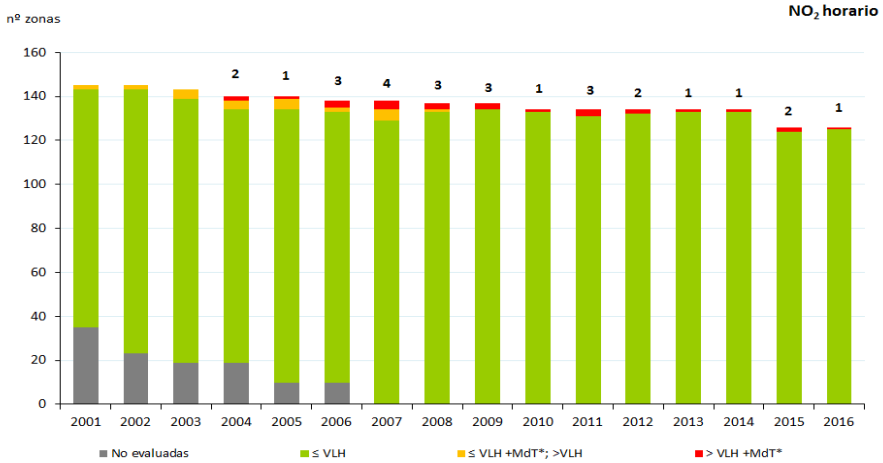

GR. 7.1.3.1 CUMPLIMIENTO DE LOS VALORES DE LEGISLACIÓN: Serie histórica del cumplimiento de los valores de legislación por contaminante a nivel nacional

Evolución del cumplimiento de las zonas del valor límite anual de PM10

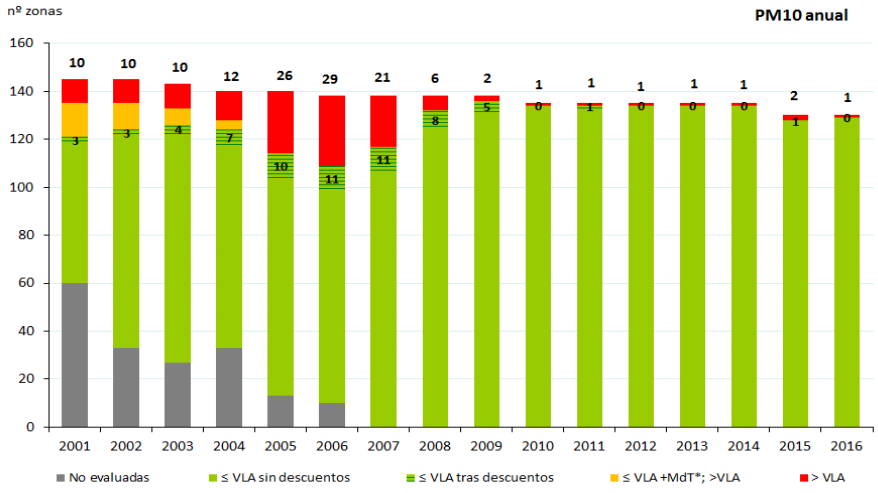

Evolución del cumplimiento de las zonas del valor límite diario de PM10

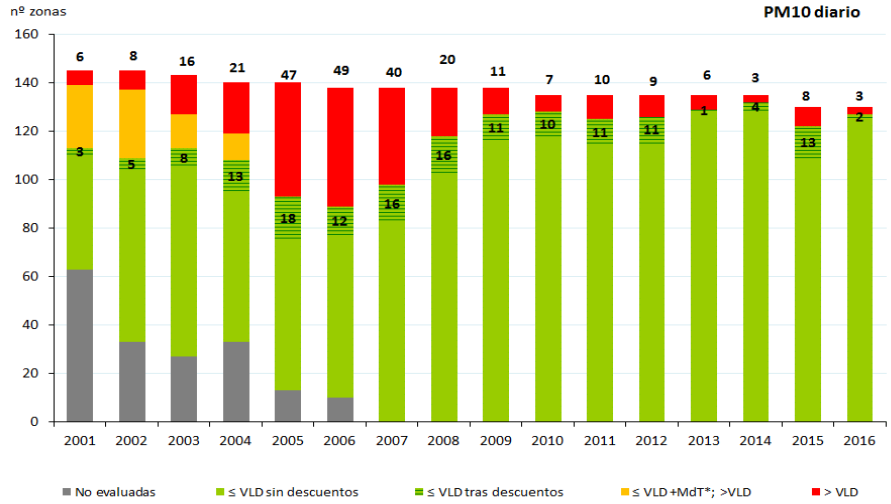

Evolución del cumplimiento de las zonas del valor objetivo para proteccion de la salud de O_3

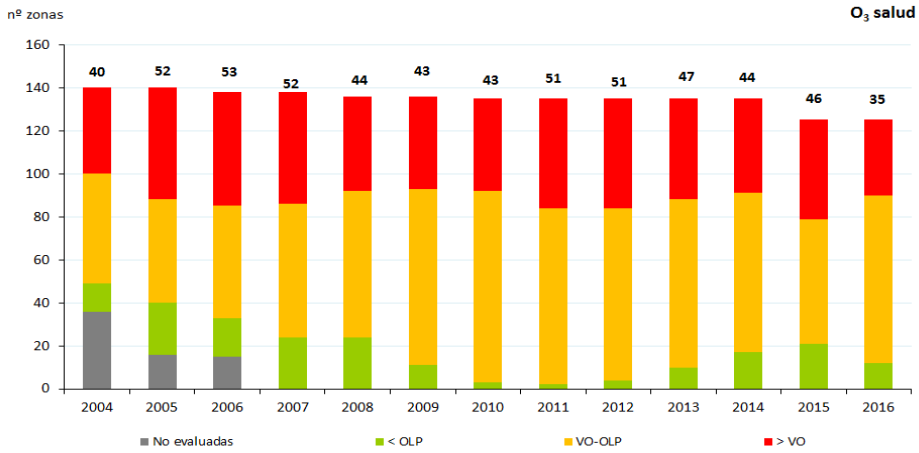

ATMÓSFERA

7.1.4.1 DIÓXIDO DE AZUFRE SO_2: Estadísticos de evaluación del dióxido de azufre SO_2 ($\mu g/m^3$) a partir de datos horarios, 2016

Nombre	Punto de muestreo	%_datos	Mínimo	Media	Máximo	Sup350	Valor_25máx	P99,73
CAMPO DE FÚTBOL	13071015_1_38	96.27	2	10	807	9	234	248
SUR	27038004_1_38	99.64	1	23	350	-	218	218
GUADARRANQUE	11033007_1_38	95.13	-	15	428	2	172	177
MATADERO	33004048_1_38	98	2	12	551	1	171	172
CONGOSTO	24057003_1_38	98.53	1	9.2	501	1	171	172
IGUESTE	38011005_1_38	97.86	1	12	303	-	149	150
LA GRELA	15030021_1_38	98.25	1	10	658	8	140	141
BARRANCO HONDO	38011006_1_38	97.55	1	13	206	-	133	137
PUENTE MAYORGA	11033010_1_38	88.39	-	18	246	-	129	133
PASTORIZA-REPSOL	15005011_1_38	98.99	1	7.2	365	1	119	121
ECONOMATO	11033006_1_38	91.86	-	15	157	-	107	111
LA ROBLA	24134006_1_38	99.25	1	11	233	-	101	101
NNW	27038003_1_38	38.46	1	10	176	-	78	99
XOVE	27025015_1_38	98.79	1.1	4.6	170	-	97	97
INSTITUTO Nº 3	13071016_1_38	56.09	2	5.1	285	-	72	95
CAMPAMENTO	11033005_1_38	97.5	-	11	164	-	91	92
VALLE	30016021_1_38	99.62	3	11	683	1	91	91
BARRIO 630	13071017_1_38	98.91	-	5.1	275	275	83	84
CORTIJILLOS	11008008_1_38	95.83	-	8.2	123	-	80	80
MADREVIEJA	11033008_1_38	95.8	-	4.7	227	-	73	79
CALETILLA	38011004_1_38	97.71	1	9.6	124	-	79	79
CALLE ANCHA	13071014_1_38	99.25	2	4.7	254	-	78	78
PALMETUM	38038033_1_38	93.52	1	6.9	107	-	74	75
SAN ROQUE (S6)	11033003_1_38	95.13	2	6.1	162	-	73	74
TRUBIA	33044031_1_38	43.03	2	7.3	133	-	58	74
ALUMBRES	30016001_1_38	98.66	1	7.4	133	-	70	71
LLANOPONTE	33004021_1_38	98.49	2	9.3	135	-	66	67
LA RÁBIDA	21055004_1_38	99.16	1	6.3	180	-	67	67
GUARDO	34080004_1_38	97.59	1	10	162	-	67	67
POZO DULCE	21041016_1_38	94.76	-	14	122	-	65	66
PALACIO CONGRESOS	18087010_1_38	94.68	-	8.7	126	-	62	64
POUS	07032002_1_38	83.33	2	13	80	-	62	63
ALCOVER (MESTRAL)	43005002_1_38	95.92	1	3	504	1	59	63
CORLAB 1	15030001_1_38	96.37	1	2.9	464	1	58	62
LLARANES	33004020_1_38	99.43	1	6.6	98	-	62	62
DEPÓSITO LA GUANCHA-CANDELARIA	38011007_1_38	97.67	1	7.2	111	-	60	60
CAMPUS DEL CARMEN	21041017_1_38	96.31	1	7.9	114	-	58	58
PALACIO DE DEPORTES	33044030_1_38	97.56	2	7.4	127	-	57	58
LOS ROSALES	21041010_1_38	96.65	1	6	133	-	56	57
LAS GALANAS -SS GOMERA	38036002_1_38	94.81	1	10	96	-	56	57
LUGONES INSTITUTO	33066004_1_38	98.69	2	11	127	-	55	55
ESCUELA DE MINAS	39087005_1_38	97.46	-	1.4	159	-	54.5	54.75
PLAZA DE TOROS	33044029_1_38	97.85	2	6.5	79	-	54	54
BARRIO PINILLA	24089006_1_38	99.42	1	7.6	199	-	53	53
SANT VICENÇ DELS HORTS (ÀLABA)	08263007_1_38	96.02	1	4	115	-	49	51
MANLLEU (HOSPITAL COMARCAL)	08112003_1_38	98.08	1	4.8	96	-	51	51
LA GRAMA-BREÑA ALTA	38008001_1_38	97.65	1	4.3	361	1	50	50
ALCUDIA I	07003004_1_38	90.38	2	5.4	175	-	47	50
LILLO	24070001_1_38	95.45	2	6.8	163	-	49	50
ABANTO	48002001_1_38	98.83	-	5.5	123	-	50	50
LOS BARRIOS	11008001_1_38	94.26	1	9.2	152	-	47	49
VILLARICOS	04035001_1_38	93.82	2	9.5	121	-	46	48
MONTEVIL	33024031_1_38	99.43	1	5.2	94	-	48	48
MEDINA DEL CAMPO	47085003_1_38	98.44	1	2.9	111	-	47	47
CARRACEDELO	24038001_1_38	94.95	0.1	3	110	-	45	47
JARDINES DE JUAN XXIII	33037012_1_38	96.21	2	6.5	86	-	46	47
MUSKIZ	48071002_1_38	99.6	1	5	122	-	46	46
E7:EL ZABAL	11022007_1_38	84.85	2	8	78	-	45	46
SAN PEDRO (AIR LIQUIDE)	15030028_1_38	98.9	3	4.3	107	-	46	46
VILLALBA DE GUARDO	34214001_1_38	98.65	1	3.5	203	-	46	46
ROMERALEJO	21041012_1_38	97.48	3	12	91	-	45	45
ALMASSORA-C. P. OCHANDO	12009007_1_38	96.95	3	8.3	59	-	45	45
E4:RINCONCILLO	11004006_1_38	86.37	4	7.6	74	-	40	45
PALOMARES	04035002_1_38	99.17	-	6.9	115	-	45	45
MORATALAZ	28079036_1_38	93.49	2	7.7	80	-	44	44
CAN MISSES	07026001_1_38	98.19	2	6.7	52	-	43	44
BAILÉN	23010002_1_38	97.1	1	5.4	64	-	43	44
ROTXAPEA	31201014_1_38	99.17	2	5.2	72	-	43	43
PUNTA UMBRÍA	21060002_1_38	95.47	3	10	176	-	42	43
LA LÍNEA	11022005_1_38	98.71	5	9.9	82	-	43	43
ALGECIRAS EPS	11004007_1_38	97.55	3	10	97	-	42	43
SAN JUÁN DEL PUERTO	21064002_1_38	87.96	1	5.4	110	-	39	43
LA GRANATILLA	04066009_1_38	97.5	-	3.4	127	-	41	42
MARISMAS DEL TITÁN	21041015_1_38	87.6	2	5.7	91	-	39	42
PALOS	21055005_1_38	99.07	2	8.4	68	-	41	41
CONSTANTÍ (GAUDÍ)	43047001_1_38	98.91	1	5.1	184	-	39	40
PRESA DE VILLAGUDÍN	15059002_1_38	97.32	1	3.1	72	-	39	40
PERAFORT (PUIGDELFÍ)	43103001_1_38	98.66	1	2.5	159	-	40	40
GARCÍA ESCÁMEZ-STA CRUZ DE TF	38038025_1_38	94.19	1	3.4	81	-	37	39
MONAGREGA	44051002_1_38	96.68	1	1.8	93.6	-	37	39
ZALLA	48096001_1_38	98.2	-	4.7	152	-	39	39
PLAZA DEL CARMEN	28079035_1_38	94.82	1	12	50	-	38	39
SALAMANCA 5	37274010_1_38	97.39	1	4.4	103	-	39	39
HOSTELERÍA	11033009_1_38	94.95	0	6.6	254	-	38	39
COLEGIO (S1)	11008003_1_38	91.59	0	7.5	66	-	36	38
PURIFICACIÓN TOMÁS	33044032_1_38	98.19	2	5.1	85	-	38	38
LLODIO	01036004_1_38	91.03	-	5.1	100	-	37	37
ARGENTINA	33024024_1_38	99.03	2	7.1	146	-	36	36
PARQUE EUROPA	48020003_1_38	94.33	-	7.2	105	-	35	36
MORELLA	12080007_1_38	98.9	3	3.9	196	-	34	35
VILLAHARTA	14068001_1_38	92.67	1	12	101	-	34	35
TIO PINO-STA CRUZ DE TENERIFE	38038027_1_38	97.77	1	5.7	100	-	34	34
PONFERRADA 4	24115015_1_38	99.11	1	2.6	131	-	34	34
CEMENTOS PORTLAND 1	34023003_1_38	84.41	1	2.8	44	-	33	34
VUELTA LOS PÁJAROS-STA CRUZ DE TF	38038021_1_38	96.55	1	7.5	55	-	34	34
SAN ANTONIO-BREÑA BAJA	38009001_1_38	89.85	1	6.8	75	-	31	33
PARQUE LA GRANJA-STA CRUZ DE TF	38038026_1_38	96.9	1	3.2	51	-	33	33
LA JOYA	04066007_1_38	93.34	1	3.8	90	-	32	33
CUADROS	24061001_1_38	99.16	1	4.8	147	-	33	33
TARRAGONA (SANT SALVADOR)	43148001_1_38	97.2	1	1.8	123	-	32	33
ESCUELAS AGUIRRE	28079008_1_38	99.66	2	13	55	-	32	32
CASTELLÓ-PATRONAT D'ESPORTS	12040015_1_38	99.57	3	4.5	66	-	32	32
FRAGA REDONDA (F-2)	15070006_1_38	98.54	3	3.5	85	-	31	32
CONSTITUCIÓN	33024025_1_38	95.26	-	5.3	67	-	32	32
TOME CANO	38038010_1_38	93.29	1	4	58	-	31	31
MATARÓ (PASSEIG DELS MOLINS)	08121013_1_38	95.31	1	3.6	68	-	31	31
CIUDAD DEPORTIVA	18021001_1_38	99.01	3	6.3	102	-	31	31
BUSCÁS	15059004_1_38	99.33	1	2.9	98	-	31	31

DEPÓSITO TRISTÁN-STA CRUZ DE TF	38038022_1_38	95.32	1	5.3	48	-	30	30
ARRECIFE	35004001_1_38	98.02	1	4.5	91	-	30	30
CORATXAR	12093004_1_38	99.12	3	3.6	114	-	30	30
PAIOSACO	15041001_1_38	98.5	1	3.4	54	-	30	30
RODÍS	15024005_1_38	97.67	1	3.4	56	-	30	30
TENA ARTIGAS-STA CRUZ DE TENERIFE	38038024_1_38	87.94	1	6.3	59	-	28	29
PARAXÖN	15026001_1_38	95.87	1	2.3	43	-	29	29
POBLADO	14026002_1_38	90.77	1	8	48	-	29	29
EL CALVARIO-SS GOMERA	38036003_1_38	91.3	1	8.1	61	-	28	28
ERANDIO	48902006_1_38	98.82	-	3.7	59	-	27	28
PLAZA DE LA CRUZ	31201013_1_38	98.66	1	5.1	45	-	28	28
SAN CAETANO	15078008_1_38	98.86	1	2.3	61	-	28	28
PEDRO LEZCANO	35026001_1_38	96.71	3	6.5	70	-	27	28
S. VICENTE DE VIGO	15017002_1_38	98.86	3	4.2	119	-	28	28
MERCADO CENTRAL	35016012_1_38	98.35	2	6.5	47	-	27	28
CASA CUNA	38038012_1_38	92.1	1	3.2	63	-	27	27
BARAKALDO	48013006_1_38	95.34	-	6.1	38	-	26	27
MAZARREDO	48020062_1_38	94.65	-	4.8	41	-	27	27
CARTEYA (S9)	11033004_1_38	95.87	-	4	208	-	26	27
FERROL	15036003_1_38	97.7	1	3.8	74	-	26	27
LLANO DE DON ANTONIO	04032006_1_38	95.4	-	4.5	133	-	26	27
SANCHINARRO	28079057_1_38	99.67	1	8.9	40	-	27	27
VILLAVERDE	28079017_1_38	99.29	5	11	38	-	26	26
GRANADA - NORTE	18087007_1_38	98.93	3	7	108	-	26	26
MOMPEAN	30016020_1_38	91.13	3	6.7	106	-	25	26
TERUEL	44216001_1_38	99.35	1	4.5	45	-	25	25
SANT VICENÇ DELS HORTS (RIBOT - SANT MIQUEL)	08263001_1_38	93.34	1	3.5	45	-	25	25
LA LOMA-TELDE	35026004_1_38	97.81	3	4.5	59	-	25	25
CUATRO CAMINOS-PABLO IGLESIAS	28079038_1_38	99.87	1	3.7	36	-	25	25
SAN BASILIO	30030007_1_38	81.68	2	5.9	192	-	22	24
CANGAS DE NARCEA	33011001_1_38	98.27	2	5.8	110	-	24	24
HERMANOS FELGUEROSO	33024023_1_38	98.82	2	4.7	39	-	24	24
CASTELLÓ-ERMITA	12040009_1_38	98.45	3	4.2	56	-	24	24
LEÓN 4	24089010_1_38	96.91	1	2	105	-	23	24
ALCORA	12005005_1_38	99.93	3	4.8	40	-	24	24
A CABANA	15036004_1_38	98.33	3	3.6	53	-	24	24
PLAZA DE ESPAÑA	28079004_1_38	99.89	1	7.5	37	-	23	23
NIEBLA	21053003_1_38	87.63	3	7.7	26	-	23	23
CENTRO DE ARTE JUAN ISMAEL	35017001_1_38	97.45	1	1.7	106	-	22	23
LA FELGUERA	33031030_1_38	98.05	2	6.8	88	-	23	23
EL PILAR-STA CRUZ DE LA PALMA	38037001_1_38	96.07	1	6.2	65	-	21	22
PISCINA MUNICIPAL-STA CRUZ DE TF	38038023_1_38	97.43	1	3.1	46	-	22	22
IGUALADA (LA MASUCA)	08102005_1_38	92.24	1	3.7	36	-	22	22
MOGUER	21050001_1_38	84.92	3	4.1	56	-	20	22
PUENTE DE VALLECAS	28079040_1_38	99.81	2	5.9	37	-	22	22
OBEJO	14047001_1_38	98.38	5	11	47	-	21	22
ITURRAMA	31201012_1_38	97.24	1	2.2	39	-	20.9	21
SAMA I	33031032_1_38	97.11	2	6.5	34	-	21	21
CERCEDA	15024001_1_38	97.45	3	3.6	111	-	21	21
E2: ALCORNOCALES	11008009_1_38	91.54	-	5.1	42	-	21	21
BURELA	27902001_1_38	97.62	1.1	7.1	36	-	21	21
ARCOS	11006001_1_38	95.58	-	5.3	24	-	21	21
LOUSEIRAS (B-2)	27033001_1_38	95.97	3	3.4	50	-	21	21
ZAPATÓN	39087003_1_38	99.17	-	1	69.75	-	20.25	20.25
ZORITA	12141002_1_38	92.32	3	3.4	109	-	20	20
CAN LLOMPART	07042001_1_38	92.71	1	2.3	72	-	20	20
TARRAGONA (PARC DE LA CIUTAT)	43148028_1_38	99.11	1	1.8	63	-	20	20
RESIDENCIA ESCOLAR-SS GOMERA	38036001_1_38	96.86	1	5.6	32	-	19	19
TARRAGONA (UNIVERSITAT LABORAL)	43148022_1_38	98.5	1	1.9	130	-	19	19
PARQUE DE LA PIEDRA	35017002_1_38	99.01	2	2.2	101	-	18	19
AVENIDA DE CASTILLA	33024027_1_38	97.73	1	4.4	36	-	19	19
EL CHARCO-PTO DEL ROSARIO	35017005_1_38	98	1	3	23	-	19	19
CARRANQUE	29067006_1_38	96.17	5	8.6	28	-	19	19
MERIDA	06083001_1_38	70.61	0.07	4.1	65.98	-	16.95	18.96
DURANGO	48027001_1_38	98.52	1	3.5	51	-	17	18
VINARÒS PLATAFORMA	12138002_1_38	45.34	-	4.7	19	-	18	18
CENTRO CIVICO	15005012_1_38	99.75	1	1.6	87	-	18	18
MÉDANO	38017001_1_38	97.15	1	4.3	36	-	18	18
CAMPELO	36041001_1_38	98.44	1	3.9	30	-	17	18
CASTRO URDIALES	39020001_1_38	98.59	-	0.63	80.25	-	17	17.5
LA ALJORRA	30016018_1_38	99.42	3	9.5	22	-	17	17
AREEIRO	36038008_1_38	92.94	1	4.1	27	-	17	17
MERIÑÁN	33031029_1_38	97.34	1	4.6	30	-	16	17
POLIDEPORTIVO AFONSO-ARUCAS	35006001_1_38	96.03	1	6.8	44	-	17	17
FAROLILLO	28079018_1_38	93.88	1	5.3	39	-	17	17
SANGUESA	31216001_1_38	98.51	1	2.6	36	-	17	17
CTCC-FUNES	31107001_1_38	97.91	3	6.5	19.3	-	16.8	16.8
BASAURI	48015002_1_38	90.6	-	3.7	31	-	15	16
JINÁMAR III FASE	35016010_1_38	97.53	3	3.9	92	-	15	16
LA HIDALGA-ARAFO	38004001_1_38	95.7	1	5.7	27	-	15	16
ALCALÁ DE HENARES	28005002_1_38	98.39	1	2.4	30	-	16	16
SANTA PERPÈTUA DE MOGODA (ONZE DE SETEMBRE)	08260010_1_38	98.1	1	2.9	55	-	16	16
BÉDAR	04022001_1_38	99.46	4	7.4	47	-	16	16
PZA. DEL CASTILLO	04032005_1_38	90.92	-	9	25	-	16	16
DALT VILA	07026002_1_38	87.3	2	2.2	55	-	15	16
BARCELONA (L'EIXAMPLE)	08019043_1_38	98.96	1	2.2	61	-	16	16
RUBÍ (CA N'ORIOL)	08184006_1_38	98.82	1	2.3	37	-	16	16
LA RUBIA II	47186031_1_38	97.03	1	6.4	34	-	16	16
MEDITERRÁNEO	04013004_1_38	98.13	4	8.2	30	-	15	16
TARRAGONA (BONAVISTA)	43148003_1_38	97.97	1	3.1	57	-	15	15
VALÈNCIA-PISTA DE SILLA	46250030_1_38	96.96	3	3.7	26	-	15	15
TORRE DE HÉRCULES	15030027_1_38	98.74	1	2.3	101	-	15	15
SAN FERNANDO	11031001_1_38	97.27	4	9.5	20	-	15	15
RODALQUILAR	04066003_1_38	98.54	-	2.5	37	-	15	15
ÁVILA 2	05019002_1_38	98.8	1	1.8	148	-	15	15
BURGOS 4	09059006_1_38	94.58	1	4.4	21	-	14	15
ALBACETE	02003001_1_38	85.6	2	2.9	35	-	15	15
SAN ISIDRO	38017002_1_38	95.5	1	3.7	28	-	14	14
ONDA	12084003_1_38	99.37	3	3.9	29	-	14	14
MURIEL DE LA FUENTE	42124001_1_38	98.05	1	2	19	-	14	14
ESTACIÓN DE LA SAGRA (ILLESCAS)	45081004_1_38	96.52	2	2.7	25	-	14	14
GOMEZ FRANQUEIRA	32054004_1_38	98.91	1	1.6	58	-	13	14
PLAZA DE LA GUITARRA	33004049_1_38	99.27	2	4.6	24	-	14	14
CIUDAD DEPORTIVA-ARRECIFE	35004002_1_38	96.3	1	4	95	-	14	14
ESTACION 1 (ESTE)	36057021_1_38	99.54	3	3.3	40	-	14	14
AVDA. AL-NASIR	14021009_1_38	97.58	1	5.3	32	-	14	14
GIRONA (ESCOLA DE MÚSICA)	17079003_1_38	93.68	1	3.3	20	-	13	14
AZUQUECA DE HENARES	19046001_1_38	97.69	2	2.5	49	-	14	14
RONDA DEL VALLE	23050003_1_38	87.78	1	3.8	22	-	14	14
SA POBLA	07044001_1_38	96.73	2	2.4	64	-	13	14
BARCELONA (GRÀCIA - SANT GERVASI)	08019044_1_38	94.08	1	2.2	79	-	13	14
CASTELLET I LA GORNAL (CLARIANA)	08058003_1_38	97.84	1	2	49	-	14	14
EL PRAT DE LLOBREGAT (JARDINS DE LA PAU)	08169008_1_38	97.77	1	3.2	88	-	14	14
PRADO REY	11026001_1_38	94.87	-	6	15	-	14	14
BURRIANA	12032001_1_38	92.95	3	3.7	24	-	14	14
BERMEJALES	41091018_1_38	97.8	3	5.3	18	-	14	14
NOIA	15057999_1_38	97.51	0.04	0.89	71.64	-	13.78	13.98

CASTELLÓ-GRAU	12040010_1_38	97.81	3	3.4	47	-	13	13
ALJARAFE	41059001_1_38	97.7	3	5.9	16	-	13	13
LA RANILLA	41091010_1_38	96.04	2	7.5	16	-	13	13
VALÈNCIA-POLITÈCNIC	46250046_1_38	98.47	3	3.2	66	-	13	13
CTCC-TUDELA	31232002_1_38	99.16	1	3.5	27	-	13	13
CASA PALACIO-PUERTO DEL ROSARIO	35017003_1_38	96.86	1	1.5	67	-	12	13
PARQUE DE SAN JUAN-TELDE	35026003_1_38	95.75	1	4.4	40	-	13	13
ARENAL	36057019_1_38	99.08	1	2	292	-	13	13
LA VALL D'UIXÓ	12126003_1_38	34.48	3	3.9	15	-	11	13
RIO COBO	27013002_1_38	97.76	1.1	4.8	34	-	13	13
COLLADO VILLALBA	28047002_1_38	98.41	1	2.8	18	-	13	13
S'ALBUFERA	07003001_1_38	94.41	2	2.8	49	-	13	13
SANT LLUIS	07032001_1_38	97.54	2	2.7	73	-	12	13
BELLVER	07040003_1_38	98.36	2	2.1	26	-	12	13
BENICASSIM	12028001_1_38	99.58	3	3.3	50	-	13	13
BALSA DE ZAMORA-LOS REALEJOS	38031001_1_38	93.2	1	4.9	15	-	13	13
DOS HERMANAS	41038001_1_38	97.85	1	4.7	23	-	13	13
BUÑOL CEMEX	46077006_1_38	98.32	3	3.2	34	-	12	12
JEREZ-CHAPMN	11020004_1_38	98.42	3	6.7	17	-	12	12
ZAMORA 2	49275002_1_38	99.45	1	2.8	27	-	12	12
CAMPANILLAS CIFA	29067007_1_38	85.58	5	6.7	17	-	12	12
ALSASUA	31010001_1_38	97.67	2	4.6	21.8	-	12	12
BLIMEA	33060003_1_38	97.96	2	4	22	-	11	12
SALAMANCA 6	37274011_1_38	97.38	1	3.4	19	-	12	12
ASOMADILLA	14021006_1_38	98.6	-	5.3	29	-	11	12
MARRAXÓN	15070011_1_38	97.73	3	3.2	29	-	12	12
CUENCA	16078001_1_38	99.19	2	3.4	18	-	12	12
GUADALAJARA	19130001_1_38	97.28	1	2.7	23	-	11	12
LARIO	24025001_1_38	94.19	1	2.1	47	-	12	12
MOURENCE (C-9)	27065004_1_38	97.95	3	3.1	62	-	11	12
FONERS	07040002_1_38	94.96	2	2.3	31	-	12	12
VALÈNCIA - AVD. FRANCIA	46250047_1_38	94.29	3	3.6	22	-	12	12
ZAFRA	06158001_1_38	45.4	-	0.97	45.19	-	9.1	11.4
PLASENCIA	10148001_1_38	98.24	0.02	1.9	29.73	-	11.32	11.33
EL PINÓS	03105001_1_38	27.16	3	3.5	13	-	8	11
TORREVIEJA	03133002_1_38	32.06	3	3.8	18	-	9	11
MANRESA (PL. D'ESPANYA)	08113007_1_38	99.4	1	1.8	18	-	11	11
EL PRAT DE LLOBREGAT (CEM SAGNIER)	08169009_1_38	98.98	1	3.1	26	-	11	11
SANT CELONI (CARLES DAMM)	08202001_1_38	97.76	1	2.8	15	-	11	11
MOTRIL	18140001_1_38	94.58	3	5.5	21	-	11	11
PUYO	20069004_1_38	97.46	-	1.9	508	1	11	11
LAS CALETAS-TEGUISE	35024002_1_38	64.65	1	2.8	31	-	9	11
COSTA TEGUISE	35024001_1_38	98.14	1	3.5	80	-	11	11
PRINCIPES	41091016_1_38	96.39	4	6.6	18	-	11	11
SORIA	42173001_1_38	99.59	1	2.5	46	-	11	11
VILA-SECA (RENFE)	43171001_1_38	96.68	1	2.9	45	-	11	11
TOLEDO2	45168002_1_38	98.87	2	3.9	16	-	11	11
ALGAR DE PALÂNCIA	46028001_1_38	90.06	3	3.2	23	-	11	11
ROGER DE FLOR	50297029_1_38	99.51	1.31	3.7	20.27	-	10.86	10.86
BERGA (POLIESPORTIU)	08022006_1_38	86.44	1	2.8	22	-	10	10
MONTCADA I REIXAC (PL. DE LLUÍS COMPANYS)	08125002_1_38	85.23	1	1.6	50	-	9	10
PALLEJÀ (ROCA DE VILANA)	08157003_1_38	94.29	1	1.6	17	-	9	10
SANT FELIU DE LLOBREGAT (CEIP MARTÍ I POL)	08211004_1_38	94.35	1	2.5	193	-	10	10
VILADECANS (ATRIUM)	08301004_1_38	92.91	1	2.8	21	-	10	10
ARANDA DE DUERO 2	09018002_1_38	99.19	1	3.1	48	-	10	10
BURGOS 1	09059003_1_38	95.88	1	1.6	27	-	10	10
MEDINA DE POMAR	09209001_1_38	98.04	1	2.6	48	-	10	10
MIRANDA DE EBRO 1	09219001_1_38	98.47	1	2.9	13	-	10	10
TORRELISA	22190001_1_38	98.98	1	4.8	11	-	10	10
PLAYA DEL INGLÉS	35019002_1_38	99.7	3	5.1	44	-	10	10
LOPE DE VEGA	36057026_1_38	97.94	1	2.5	18	-	10	10
SAN MIGUEL DE TAJAO	38005001_1_38	97.97	1	3.2	17	-	10	10
EL RÍO	38006003_1_38	97.92	1	3	24	-	10	10
GALLETAS	38006001_1_38	96.79	1	3.2	21	-	10	10
GRANADILLA	38017003_1_38	97.65	1	3.7	25	-	10	10
ALCALÁ DE GUADAIRA	41004006_1_38	87.41	1	5.2	17	-	9	10
COBRE LAS CRUCES	41049001_1_38	96.71	1	5.5	13	-	10	10
TALAVERA DE LA REINA	45165003_1_38	79.33	2	2.4	17	-	9	10
BURJASSOT - FACULTATS	46078004_1_38	91.84	3	3.5	16	-	10	10
VALÈNCIA - BULEVARD SUD	46250050_1_38	94.66	3	3.6	13	-	9	10
TORRENT-SANTA EULALIA	07054001_1_38	94.71	2	2.3	46	-	10	10
BADALONA (MONT-ROIG - AUSIÀS MARCH)	08015021_1_38	98.22	1	2	23	-	10	10
SANTANDER CENTRO	39075006_1_38	96.81	-	0.99	16.5	-	9.33	9.5
RENOVALES	50297036_1_38	99.87	1.59	3.3	23.35	-	9.18	9.18
ELX-PARC DE BOMBERS	03065007_1_38	93.39	3	3.5	142	-	9	9
MOJÁCAR	04064001_1_38	98.67	-	3.4	18	-	9	9
HOSPITAL JOAN MARCH	07010001_1_38	92.14	1	2.2	65	-	9	9
SANT JOAN DE DÉU	07040006_1_38	96	2	2.6	25	-	9	9
BARCELONA (PALAU REIAL)	08019057_1_38	97.36	1	2.1	29	-	9	9
TORRE ENDOMENECH	12120001_1_38	19.43	3	3.3	11	-	7	9
CIUDAD REAL	13034002_1_38	99.5	2	3.1	26	-	9	9
LEPANTO	14021007_1_38	96.15	-	3.8	21	-	9	9
CEE	15023004_1_38	97.76	3	3.1	55	-	9	9
MACIÑEIRA	15070010_1_38	98.84	3	3.1	35	-	9	9
MARBELLA ARCO	29069002_1_38	91.99	3	5	17	-	9	9
CAMPOLONGO	36038010_1_38	97.83	1	1.4	16	-	8	9
QUART DE POBLET	46102002_1_38	99.36	3	3.3	26	-	9	9
SAGUNT PORT	46220003_1_38	98.27	3	3.1	17	-	9	9
VALÈNCIA-VIVERS	46250043_1_38	80.65	3	3.2	28	-	8	9
VALÈNCIA - MOLÍ DEL SOL	46250048_1_38	99.83	3	3.3	28	-	9	9
ALACANT-EL PLÁ	03014006_1_38	81.05	3	3.2	22	-	8	9
VALDEREJO	01055001_1_38	97.38	-	2.1	14	-	9	9
ALCOI - VERGE DELS LLIRIS	03009006_1_38	94.13	3	3.1	14	-	9	9
PARQUE DE CROSS	39016003_1_38	99.06	-	0.56	21.75	-	8.75	8.75
LA CIGÜEÑA	26089001_1_38	99.37	0.1	3.1	18	-	8.5	8.5
MONFRAGÜE	10182001_1_38	96.9	-	0.88	33.04	-	8.4	8.4
BARREDA	39087004_1_38	98.58	-	0.53	16.5	-	8.25	8.25
VINARÒS PLANTA	12138001_1_38	46.33	3	4.1	11	-	8	8
VIVER	12140002_1_38	98.79	3	3.1	17	-	8	8
DUMBRIA	15034008_1_38	98.58	3	3.1	13	-	8	8
MAGDALENA (B-1)	15070002_1_38	98.13	3	3.1	28	-	8	8
HERNANI	20040001_1_38	95.2	-	4.4	10	-	8	8
LAS FUENTEZUELAS	23050004_1_38	86.36	1	5	9	-	8	8
MONTSEC (OAM)	25196001_1_38	94.23	-	0.49	32.8	-	7.9	8
MÓSTOLES	28092005_1_38	98.21	1	1.3	15	-	8	8
ESTACION 2 (OESTE)	36057022_1_38	99.16	3	3.1	12	-	8	8
BUZANADA	38006002_1_38	96.8	1	3.4	23	-	8	8
SEGOVIA 2	40194002_1_38	99.43	1	2.5	13	-	8	8
SIERRA NORTE	41088001_1_38	96.73	-	4	16	-	8	8
VILAFRANCA	12129001_1_38	95.45	3	3.2	37	-	8	8
AVDA. MARCONI	11012002_1_38	94.99	-	3.2	10	-	8	8
TORNEO	41091009_1_38	97.71	-	2.9	28	-	8	8
ORIHUELA	03099002_1_38	20.9	3	3.4	9	-	7	8
GAVÁ (PARC DEL MIL·LENI)	08089005_1_38	97.63	1	2.5	22	-	8	8
BADAJOZ	06015001_1_38	99.95	-	1.3	25.91	-	7.65	7.65
ESTACIÓN DEL MEDITERRANEO	39008001_1_38	99.59	-	0.33	12.75	-	7.25	7.25
LEITZA	31149002_1_38	96.21	2	3.1	7	-	7	7

PALENCIA 3	34120008_1_38	99.49	1	1.5	19	-	7	7
CAUDETE DE LAS FUENTES	46095001_1_38	99.48	3	3.4	10	-	7	7
CAMPING TEMISAS-STA LUCÍA DE T.	35022002_1_38	99.89	3	4	7	-	7	7
CENTRO	41091019_1_38	97.27	-	2.3	12	-	7	7
VANDELLÒS I L'HOSPITALET DE L'INFANT (ELS DEDALT	43162001_1_38	96.49	1	1.5	48	-	7	7
ALZIRA	46017002_1_38	97.86	3	3.1	10	-	7	7
CASA DE CAMPO	28079024_1_38	98.94	2	2.5	12	-	7	7
BARCELONA (PARC DE LA VALL D'HEBRON)	08019054_1_38	94.34	1	1.8	13	-	7	7
SAN AGUSTÍN	35019001_1_38	99.8	3	4	14	-	7	7
ALFARO	26011001_1_38	96.56	0.1	3.7	11	-	6.6	6.6
CÁCERES	10037001_1_38	98.04	-	1.1	9.89	-	6.14	6.14
MAHÓN	07032999_1_38	98.45	0.01	0.55	37.86	-	5.99	6.02
ELX-AGROALIMENTARI	03065006_1_38	98.84	3	3.1	9	-	5	6
BENAHADUX	04024001_1_38	95.14	1	2.9	8	-	6	6
CUBELLES (POLIESPORTIU)	08074005_1_38	97.06	1	1.4	10	-	6	6
TERRASSA (PARE ALEGRE)	08279011_1_38	98.38	1	1.6	37	-	6	6
CIRAT	12046001_1_38	98.78	3	3.1	34	-	6	6
BEASAIN	20019001_1_38	94.14	-	2.1	7	-	6	6
AVENIDA TOLOSA	20069005_1_38	95.51	1	1.4	36	-	6	6
LLEIDA (IRURITA - PIUS XII)	25120001_1_38	97.63	1	2.1	13	-	6	6
LUGO-FINGOY	27028005_1_38	99.06	1	1.1	22	-	6	6
CASTILLO DEL ROMERAL	35019004_1_38	99.78	3	3	11	-	6	6
LOS CORRALES DE BUELNA	39025001_1_38	99.56	-	0.53	10.5	-	6	6
L'AMETLLA DE MAR (DEIXALLERIA)	43013002_1_38	88.58	1	1.5	23	-	6	6
VANDELLÒS I L'HOSPITALET DE L'INFANT (BARRANC DI	43162005_1_38	98.78	1	1.4	10	-	6	6
VANDELLÒS I L'HOSPITALET DE L'INFANT (VIVER)	43162002_1_38	97.38	1	1.6	18	-	6	6
ALACANT-FLORIDA-BABEL	03014008_1_38	99.72	3	3.1	8	-	6	6
GANDÍA	46131002_1_38	98.55	3	3.1	13	-	6	6
TRES MARZO	01059009_1_38	99.56	1	2.1	9	-	6	6
ALACANT - RABASSA	03014009_1_38	79.66	-	3.2	8	-	6	6
UIB-PARC BIT	07040004_1_38	95.05	2	2.1	49	-	5.6	5.6
VÍZNAR	18189999_1_38	98.09	0.01	0.66	22.9	-	5.03	5.1
NIEMBRO	33036999_1_38	97.48	-	0.48	10.62	-	5.04	5.05
ORUSCO DE TAJUÑA	28102001_1_38	98.47	1	1.5	9	-	5	5
VILLA DEL PRADO	28171001_1_38	97.27	1	1.8	8	-	5	5
ARINAGA	35002002_1_38	99.85	3	3.3	12	-	5	5
AGÜIMES	35002001_1_38	99.57	3	3.2	10	-	5	5
EL MAILLO	37177001_1_38	98.27	1	1.4	17	-	5	5
BENIGANIM	46062001_1_38	34.39	3	3	5	-	5	5
ONTINYENT	46184002_1_38	29.33	3	3	5	-	5	5
PATERNA-CEAM	46190005_1_38	99.41	3	3	33	-	5	5
SAGUNT CEA	46220010_1_38	96.69	3	3	7	-	5	5
MONZÓN CENTRO	22158002_1_38	99.04	1	2.6	9	-	5	5
SANT JORDI	12099001_1_38	99.9	3	3	14	-	5	5
ALAGÓN	50008001_1_38	94.73	1	2.8	9	-	5	5
VILANOVA I LA GELTRÚ (PL. DE LES DANSES DE VILAN	08307012_1_38	99.67	1	1.4	11	-	5	5
LOS TOJOS	39086001_1_38	98.01	0.01	0.53	7.07	-	4.8	4.89
REINOSA	39059001_1_38	98.91	-	0.32	7.25	-	4.5	4.5
TETUÁN	39075005_1_38	99.34	-	0.24	8.5	-	4.5	4.5
PRADEJÓN	26117001_1_38	99.4	1	2.9	4	-	4	4
VILLAR DEL ARZOBISPO	46258001_1_38	99.77	3	3	9	-	4	4
ALBALAT DELS TARONGERS	46010001_1_38	99.81	3	3	9	-	4	4
ARRÚBAL	26019001_1_38	99.4	-	1.8	6	-	4	4
HUESCA	22125001_1_38	99.36	1	2.2	7	-	4	4
ELDA-LACY	03066003_1_38	97.38	3	3	10	-	4	4
EL ATAZAR	28016001_1_38	98.63	1	1.5	6	-	4	4
ELS TORMS	25224999_1_38	98.91	0.29	0.79	21.65	-	3.67	3.68
MONTSENY (LA CASTANYA)	08137001_1_38	92.78	-	0.54	12.3	-	3.6	3.6
O SAVIÑAO	27058999_1_38	96.74	0.02	0.34	8.72	-	3.53	3.55
DOÑANA	21005999_1_38	96.88	0.1	0.36	55.08	-	2.68	3.02
SITGES (VALLCARCA - OFICINES)	08270006_1_38	99.11	1	1.7	4	-	3	3
VILAMARXANT	46256001_1_38	29.78	3	3	3	-	3	3
GALILEA	26066001_1_38	99.17	-	2.2	6	-	3	3
PONTEAREAS	36042001_1_38	97.88	1	1.1	10	-	3	3
PEÑAUSENDE	49149999_1_38	98.86	0.06	0.32	5.26	-	2.92	2.93
CAMPISÁBALOS	19061999_1_38	95.67	0.05	0.47	7.59	-	2.36	2.5
SAN PABLO DE LOS MONTES	45153999_1_38	99.02	0.03	0.31	16.32	-	2.12	2.13
BARCARROTA	06016999_1_38	96.88	0.05	0.4	4.43	-	2.08	2.08
LAZA	32039001_1_38	94.01	1	1	17	-	2	2
CABO DE CREUS	17032999_1_38	98.72	0.06	0.52	4.15	-	1.97	1.99
ZARRA	46263999_1_38	99.11	0.11	0.59	3.54	-	1.92	1.92
COMPOSTELA	15078007_1_38	96.94	1	1	1	-	1	1

ATMÓSFERA

7.1.4.2 DIÓXIDO DE AZUFRE SO_2: Estadísticos de evaluación del dióxido de azufre SO_2 ($\mu g/m^3$) a partir de datos diarios, 2016

Nombre	Punto de muestreo	%_datos	Mínimo	Media	Máximo	Sup125	Valor_4máx	P99,2
GUADARRANQUE	11033007_1_38	95.36	0.92	15	109	-	91	91
SUR	27038004_1_38	100	3	23	84	-	81	81
LA GRELA	15030021_1_38	98.09	1	10	175	1	78	78
PUENTE MAYORGA	11033010_1_38	87.98	-	18	94	-	69	69
CAMPO DE FÚTBOL	13071015_1_38	95.08	2	10	99	-	61	61
MATADERO	33004048_1_38	97.27	2	12	62	-	53	53
PASTORIZA-REPSOL	15005011_1_38	98.91	1	7.2	58	-	52	52
IGUESTE	38011005_1_38	97.81	2	12	61	-	50	50
ECONOMATO	11033006_1_38	91.26	-	15	89	-	49	49
CAMPAMENTO	11033005_1_38	98.09	0.54	11	55	-	45	45
CONGOSTO	24057003_1_38	98.91	1.2	9.2	61	-	40	40
BARRANCO HONDO	38011006_1_38	97.27	1	13	54	-	40	40
LA ROBLA	24134006_1_38	100	1.1	11	46	-	40	40
CALETILLA	38011004_1_38	97.81	1	9.6	52	-	39	39
POUS	07032002_1_38	84.97	2	13	43	-	37	38
NNW	27038003_1_38	38.52	1.1	10	38	-	29	37
GUARDO	34080004_1_38	97.54	1	9.9	46	-	36	36
PALMETUM	38038033_1_38	92.35	1	6.9	40	-	34	34
CORTIJILLOS	11008008_1_38	96.72	-	8.2	62	-	32	32
VALLE	30016021_1_38	99.73	3.3	11	61	-	30	30
CAN MISSES	07026001_1_38	98.09	2	6.7	34	-	30	30
TRUBIA	33044031_1_38	43.17	2	7.3	35	-	23	29
MANLLEU (HOSPITAL COMARCAL)	08112003_1_38	97.81	1	4.8	36	-	29	29
LLARANES	33004020_1_38	99.73	1	6.6	40	-	28	28
BARRIO PINILLA	24089006_1_38	100	1	7.6	39	-	28	28
SAN JUÁN DEL PUERTO	21064002_1_38	86.89	1	5.4	31	-	27	27
INSTITUTO Nº 3	13071016_1_38	55.74	2	5	51	-	20	26
MADREVIEJA	11033008_1_38	95.08	-	4.7	38	-	26	26
ALGECIRAS EPS	11004007_1_38	98.09	4	10	35	-	25	25
SAN ROQUE (S6)	11033003_1_38	93.72	3	6.1	29	-	25	25
ALCOVER (MESTRAL)	43005002_1_38	94.54	1	2.9	73	-	25	25
XOVE	27025015_1_38	99.45	1.1	4.6	54	-	25	25
PEDRO LEZCANO	35026001_1_38	95.9	3	6.5	25	-	25	25
PUNTA UMBRÍA	21060002_1_38	95.9	3.3	10	26	-	25	25
POZO DULCE	21041016_1_38	94.26	4.1	14	25	-	24	24
LILLO	24070001_1_38	95.9	2.1	6.8	27	-	24	24
CEMENTOS PORTLAND 1	34023003_1_38	84.15	1	2.8	37	-	24	24
LLANOPONTE	33004021_1_38	98.09	2	9.3	32	-	24	24
PLAZA DEL CARMEN	28079035_1_38	95.08	1.8	12	28	-	24	24
LOS BARRIOS	11008001_1_38	94.26	2	9.2	26	-	23	23
ARGENTINA	33024024_1_38	99.18	2.1	7.1	28	-	23	23
LAS GALANAS -SS GOMERA	38036002_1_38	94.54	2	10	28	-	23	23
VILLALBA DE GUARDO	34214001_1_38	98.91	1	3.5	39	-	23	23
LUGONES INSTITUTO	33066004_1_38	98.91	2.8	11	26	-	23	23
ALCUDIA I	07003004_1_38	90.16	2	5.4	54	-	22	22
COLEGIO (S1)	11008003_1_38	90.16	-	7.6	25	-	22	22
ALUMBRES	30016001_1_38	98.63	3	7.4	36	-	22	22
LA RÁBIDA	21055004_1_38	100	1	6.3	28	-	22	22
MORATALAZ	28079036_1_38	93.44	2.5	7.6	30	-	22	22
ALMASSORA-C. P. OCHANDO	12009007_1_38	96.72	3	8.2	27	-	22	22
E7:EL ZABAL	11022007_1_38	84.7	2	8	22	-	19	21
HOSTELERÍA	11033009_1_38	95.08	-	6.7	22	-	21	21
BARRIO 630	13071017_1_38	99.45	1.8	5.1	45	-	21	21
POBLADO	14026002_1_38	89.89	2.2	8	24	-	21	21
VILLAHARTA	14068001_1_38	91.53	2.3	12	31	-	21	21
PARQUE EUROPA	48020003_1_38	97.54	0.78	7.2	28	-	21	21
ROMERALEJO	21041012_1_38	97.54	5.1	12	26	-	21	21
NIEBLA	21053003_1_38	87.16	3	7.7	24	-	21	21
ESCUELAS AGUIRRE	28079008_1_38	100	2.4	13	24	-	21	21
DEPÓSITO LA GUANCHA-CANDELARIA	38011007_1_38	97.54	1.3	7.2	29	-	21	21
ABANTO	48002001_1_38	98.63	0.17	5.5	26	-	21	21
PALACIO CONGRESOS	18087010_1_38	94.81	0.083	8.7	23	-	21	21
E4:RINCONCILLO	11004006_1_38	86.34	4	7.6	20	-	20	20
LA LÍNEA	11022005_1_38	99.18	5.6	9.9	29	-	20	20
PALACIO DE DEPORTES	33044030_1_38	96.99	2	7.4	31	-	20	20
PLAZA DE TOROS	33044029_1_38	98.09	2	6.5	26	-	20	20
CALLE ANCHA	13071014_1_38	99.18	2	4.7	39	-	20	20
SANCHINARRO	28079057_1_38	100	1.8	8.9	20	-	19	19
VILLAVERDE	28079017_1_38	99.45	6.2	11	21	-	19	19
MUSKIZ	48071002_1_38	100	2	5	24	-	19	19
LA GRAMA-BREÑA ALTA	38008001_1_38	97.81	1	4.3	50	-	19	19
JARDINES DE JUAN XXIII	33037012_1_38	95.08	2	6.5	21	-	19	19
VILLARICOS	04035001_1_38	93.17	2.4	9.5	46	-	18	18
VINARÒS PLATAFORMA	12138002_1_38	44.26	0.38	4.8	18	-	16	18
CORLAB 1	15030001_1_38	95.9	1	2.9	66	-	18	18
PURIFICACIÓN TOMÁS	33044032_1_38	97.54	2	5.1	28	-	18	18
CAMPUS DEL CARMEN	21041017_1_38	96.17	2.1	7.9	27	-	18	18
ROTXAPEA	31201014_1_38	100	2	5.2	21	-	18	18
SAN PEDRO (AIR LIQUIDE)	15030028_1_38	99.18	3	4.4	27	-	18	18
PALOMARES	04035002_1_38	100	1	6.9	23	-	17	17
SANT VICENÇ DELS HORTS (ÀLABA)	08263007_1_38	95.36	1	4	26	-	17	17
ARCOS	11006001_1_38	95.08	-	5.3	22	-	17	17
VUELTA LOS PÁJAROS-STA CRUZ DE TF	38038021_1_38	97.54	2	7.5	18	-	17	17
MONTEVIL	33024031_1_38	99.45	1	5.2	21	-	17	17
TENA ARTIGAS-STA CRUZ DE TENERIFE	38038024_1_38	88.25	1	6.2	18	-	17	17
BAILÉN	23010002_1_38	97.54	1.3	5.4	19	-	17	17
MATARÓ (PASSEIG DELS MOLINS)	08121013_1_38	93.44	1	3.6	25	-	16	16
LOS ROSALES	21041010_1_38	96.72	1	5.9	25	-	16	16
PUENTE DE VALLECAS	28079040_1_38	100	2.6	5.9	18	-	16	16
ZALLA	48096001_1_38	99.73	0.083	4.7	17	-	16	16
GARCÍA ESCÁMEZ-STA CRUZ DE TF	38038025_1_38	94.81	2	3.4	22	-	16	16
BARAKALDO	48013006_1_38	100	1.6	6	19	-	16	16
EL PILAR-STA CRUZ DE LA PALMA	38037001_1_38	94.54	2	6.2	18	-	16	16
LLODIO	01036004_1_38	91.26	-	5.1	19	-	15	15
E2: ALCORNOCALES	11008009_1_38	91.26	-	5.1	20	-	15	15
SAN FERNANDO	11031001_1_38	98.36	5	9.5	15	-	15	15
OBEJO	14047001_1_38	98.36	6.5	11	16	-	15	15
RODÍS	15024005_1_38	97.27	1	3.4	29	-	15	15
CARRACEDELO	24038001_1_38	93.44	0.75	3	18	-	15	15
MEDINA DEL CAMPO	47085003_1_38	98.63	1	2.9	44	-	15	15
PLAZA DE LA CRUZ	31201013_1_38	99.45	2	5.2	24	-	15	15
POLIDEPORTIVO AFONSO-ARUCAS	35006001_1_38	96.45	1.1	6.8	16	-	15	15
TOME CANO	38038010_1_38	92.62	1	4	20	-	15	15
TIO PINO-STA CRUZ DE TENERIFE	38038027_1_38	98.09	1	5.8	23	-	15	15
ESCUELA DE MINAS	39087005_1_38	96.99	-	1.4	21	-	15	15
BURELA	27902001_1_38	96.72	1.1	7.1	21	-	15	15
PZA. DEL CASTILLO	04032005_1_38	90.44	1.6	9	14	-	14	14
CORATXAR	12093004_1_38	99.18	3	3.6	27	-	14	14

PRESA DE VILLAGUDÍN	15059002_1_38	96.99	1	3.1	19	-	14	14
PALOS	21055005_1_38	99.73	2.8	8.4	16	-	14	14
CUATRO CAMINOS-PABLO IGLESIAS	28079038_1_38	100	1	3.7	19	-	14	14
MAZARREDO	48020062_1_38	98.91	-	4.8	18	-	14	14
AVENIDA DE CASTILLA	33024027_1_38	97.27	2	4.4	16	-	14	14
MERCADO CENTRAL	35016012_1_38	99.45	2.3	6.5	26	-	14	14
SALAMANCA 5	37274010_1_38	97.54	1.3	4.4	23	-	14	14
SAN ANTONIO-BREÑA BAJA	38009001_1_38	89.62	2.7	6.8	31	-	14	14
EL CALVARIO-SS GOMERA	38036003_1_38	90.98	2	8.1	19	-	14	14
CTCC-FUNES	31107001_1_38	97.54	3.7	6.6	17	-	14	14
ÁVILA 2	05019002_1_38	99.18	1	1.8	14	-	13	13
MERIDA	06083001_1_38	70.22	0.59	4.1	15	-	12	13
PRADO REY	11026001_1_38	95.08	-	6.1	14	-	13	13
AVDA. AL-NASIR	14021009_1_38	98.09	1.3	5.3	13	-	13	13
PONFERRADA 4	24115015_1_38	99.73	1	2.6	28	-	13	13
ERANDIO	48902006_1_38	99.73	0.58	3.7	15	-	13	13
CONSTITUCIÓN	33024025_1_38	94.54	1.1	5.3	18	-	13	13
LA LOMA-TELDE	35026004_1_38	98.09	3	4.5	17	-	13	13
AREEIRO	36038008_1_38	92.62	1	4.1	15	-	13	13
CONSTANTÍ (GAUDÍ)	43047001_1_38	99.45	1	5.1	16	-	13	13
PLAZA DE ESPAÑA	28079004_1_38	100	1.4	7.5	17	-	13	13
ALBACETE	02003001_1_38	83.06	2	3	13	-	12	12
LA RUBIA II	47186031_1_38	96.45	1	6.4	12	-	12	12
IGUALADA (LA MASUCA)	08102005_1_38	91.8	1	3.7	14	-	12	12
CASTELLÓ-PATRONAT D'ESPORTS	12040015_1_38	99.73	3	4.5	17	-	12	12
MORELLA	12080007_1_38	98.63	3	3.9	32	-	12	12
S. VICENTE DE VIGO	15017002_1_38	99.18	3	4.2	18	-	12	12
BUSCÁS	15059004_1_38	100	1	2.9	20	-	12	12
FRAGA REDONDA (F-2)	15070006_1_38	99.18	3	3.5	18	-	12	12
CIUDAD DEPORTIVA	18021001_1_38	99.45	3	6.3	15	-	12	12
GRANADA - NORTE	18087007_1_38	99.45	4	7	17	-	12	12
MARISMAS DEL TITÁN	21041015_1_38	86.89	2.1	5.7	15	-	12	12
FAROLILLO	28079018_1_38	93.44	1.9	5.2	12	-	12	12
CARRANQUE	29067006_1_38	96.45	5.4	8.6	13	-	12	12
LA ALJORRA	30016018_1_38	99.45	7.2	9.5	13	-	12	12
CANGAS DE NARCEA	33011001_1_38	97.54	2	5.8	13	-	12	12
HERMANOS FELGUEROSO	33024023_1_38	98.63	2	4.7	15	-	12	12
SAMA I	33031032_1_38	97.27	2	6.5	13	-	12	12
LA FELGUERA	33031030_1_38	98.09	2.6	6.9	16	-	12	12
CENTRO DE ARTE JUAN ISMAEL	35017001_1_38	96.99	1	1.7	20	-	12	12
BALSA DE ZAMORA-LOS REALEJOS	38031001_1_38	93.72	1	4.9	13	-	12	12
RESIDENCIA ESCOLAR-SS GOMERA	38036001_1_38	97.27	1	5.6	14	-	12	12
DEPÓSITO TRISTÁN-STA CRUZ DE TF	38038022_1_38	95.08	2	5.3	20	-	12	12
LA GRANATILLA	04066009_1_38	96.72	0.58	3.5	24	-	12	12
BÉDAR	04022001_1_38	100	5	7.5	12	-	11	11
PERAFORT (PUIGDELFÍ)	43103001_1_38	99.18	1	2.5	18	-	11	11
SANT VICENÇ DELS HORTS (RIBOT - SANT MIQUEL)	08263001_1_38	97.27	1	3.5	13	-	11	11
FERROL	15036003_1_38	97.81	1	3.8	15	-	11	11
PAIOSACO	15041001_1_38	98.36	1	3.5	21	-	11	11
CUADROS	24061001_1_38	99.73	1	4.8	23	-	11	11
MOMPEAN	30016020_1_38	89.62	3.4	6.8	16	-	11	11
SAN BASILIO	30030007_1_38	81.15	2.3	5.9	15	-	11	11
MERIÑÁN	33031029_1_38	96.72	1	4.6	13	-	11	11
ARRECIFE	35004001_1_38	98.63	2.7	4.5	18	-	11	11
EL CHARCO-PTO DEL ROSARIO	35017005_1_38	97.81	1	3.1	19	-	11	11
LA HIDALGA-ARAFO	38004001_1_38	96.17	1.2	5.7	12	-	11	11
PARQUE LA GRANJA-STA CRUZ DE TF	38038026_1_38	97.54	2	3.2	27	-	11	11
PISCINA MUNICIPAL-STA CRUZ DE TF	38038023_1_38	97.54	1	3.1	14	-	11	11
BERMEJALES	41091018_1_38	98.36	3	5.3	11	-	11	11
LA RANILLA	41091010_1_38	96.17	3	7.5	12	-	11	11
LA JOYA	04066007_1_38	93.44	2.1	3.8	21	-	11	11
MEDITERRÁNEO	04013004_1_38	98.36	4.9	8.2	11	-	10	10
LLANO DE DON ANTONIO	04032006_1_38	94.54	0.67	4.5	15	-	10	10
JEREZ-CHAPMN	11020004_1_38	99.18	3	6.7	11	-	10	10
CARTEYA (S9)	11033004_1_38	95.9	-	4	20	-	10	10
ESTACIÓN DE LA SAGRA (ILLESCAS)	45081004_1_38	96.17	2	2.7	11	-	10	10
RIO COBO	27013002_1_38	96.99	1.1	4.8	12	-	10	10
JINÁMAR III FASE	35016010_1_38	98.09	3	3.9	20	-	10	10
CAMPELO	36041001_1_38	98.63	1	3.9	17	-	10	10
CASA CUNA	38038012_1_38	92.62	2	3.2	16	-	10	10
CASTELLÓ-ERMITA	12040009_1_38	98.63	3	4.2	12	-	10	10
BURGOS 4	09059006_1_38	93.44	1	4.4	11	-	9.9	9.9
LEÓN 4	24089010_1_38	97.54	1	2	12	-	9.9	9.9
ASOMADILLA	14021006_1_38	99.18	1	5.3	10	-	9.8	9.8
ALCORA	12005005_1_38	100	3	4.8	12	-	9.8	9.8
MONAGREGA	44051002_1_38	96.72	1	1.8	20	-	9.8	9.8
SAN CAETANO	15078008_1_38	99.45	1	2.3	12	-	9.7	9.7
PARQUE DE LA PIEDRA	35017002_1_38	99.45	2	2.2	14	-	9.5	9.5
PRINCIPES	41091016_1_38	97.54	4	6.6	9.6	-	9.3	9.3
ALJARAFE	41059001_1_38	98.36	3.7	5.9	10	-	9.2	9.2
PLAYA DEL INGLÉS	35019002_1_38	100	3	5.1	10	-	9.2	9.2
A CABANA	15036004_1_38	98.91	3	3.6	13	-	9.1	9.1
MÉDANO	38017001_1_38	96.99	1	4.3	11	-	9.1	9.1
CAMPANILLAS CIFA	29067007_1_38	86.07	5	6.7	9.5	-	9	9
TOLEDO2	45168002_1_38	99.18	2	3.9	9.3	-	9	9
SAN ISIDRO	38017002_1_38	93.99	1	3.7	10	-	9	9
MOTRIL	18140001_1_38	95.08	3	5.5	9.2	-	8.9	8.9
PLAZA DE LA GUITARRA	33004049_1_38	99.18	2	4.6	12	-	8.8	8.8
TORRELISA	22190001_1_38	98.91	1	4.8	9.2	-	8.8	8.8
ITURRAMA	31201012_1_38	96.72	1	2.2	14	-	8.7	8.7
PARQUE DE SAN JUAN-TELDE	35026003_1_38	96.17	1	4.4	9.7	-	8.6	8.6
COBRE LAS CRUCES	41049001_1_38	97.27	2	5.5	10	-	8.5	8.5
TARRAGONA (BONAVISTA)	43148003_1_38	97.81	1	3.1	11	-	8.5	8.5
CERCEDA	15024001_1_38	99.73	3	3.6	17	-	8.5	8.5
CTCC-TUDELA	31232002_1_38	99.73	1.9	3.5	9.4	-	8.4	8.4
EL PRAT DE LLOBREGAT (JARDINS DE LA PAU)	08169008_1_38	98.09	1	3.3	9.6	-	8.3	8.3
CUENCA	16078001_1_38	99.45	2	3.4	9.1	-	8.2	8.2
MOGUER	21050001_1_38	84.97	3	4.1	9.3	-	7.3	8.2
BASAURI	48015002_1_38	92.08	-	3.6	9.5	-	8.2	8.2
SANTA PERPÈTUA DE MOGODA (ONZE DE SETEMBRE)	08260010_1_38	98.36	1	2.9	9	-	8.1	8.1
CIUDAD DEPORTIVA-ARRECIFE	35004002_1_38	95.63	1	3.9	13	-	8	8
GIRONA (ESCOLA DE MÚSICA)	17079003_1_38	93.44	1	3.3	9.5	-	8	8
CIUDAD REAL	13034002_1_38	100	2	3.1	8.7	-	8	8
BURRIANA	12032001_1_38	92.35	3	3.7	9.8	-	8	8
TERUEL	44216001_1_38	99.73	1.2	4.5	9.6	-	8	8
SANGUESA	31216001_1_38	98.91	1	2.6	9.1	-	8	8
MARBELLA ARCO	29069002_1_38	91.8	3	5	8.2	-	7.9	7.9
DOS HERMANAS	41038001_1_38	98.36	1.3	4.7	8.3	-	7.9	7.9
SALAMANCA 6	37274011_1_38	97.54	1	3.4	10	-	7.9	7.9
LEPANTO	14021007_1_38	96.45	1.2	3.8	8	-	7.8	7.8
LOUSEIRAS (B-2)	27033001_1_38	96.45	3	3.4	9.2	-	7.8	7.8
DURANGO	48027001_1_38	99.18	1	3.5	9.4	-	7.7	7.7
LARIO	24025001_1_38	93.17	1	2.1	10	-	7.7	7.7
ARENAL	36057019_1_38	100	1	2.1	34	-	7.5	7.5
ALSASUA	31010001_1_38	97.81	2.9	4.6	8.7	-	7.5	7.5
BARCELONA (GRÀCIA - SANT GERVASI)	08019044_1_38	93.99	1	2.2	7.7	-	7.5	7.5
BERGA (POLIESPORTIU)	08022006_1_38	86.07	1	2.8	8.8	-	7.5	7.5

ZAMORA 2	49275002_1_38	100	1	2.8	9.9	-	7.5	7.5
GRANADILLA	38017003_1_38	97.54	1	3.8	8.4	-	7.5	7.5
VILA-SECA (RENFE)	43171001_1_38	95.36	1	3	9.7	-	7.4	7.4
LAS FUENTEZUELAS	23050004_1_38	86.89	2.4	5	8	-	7.3	7.3
MURIEL DE LA FUENTE	42124001_1_38	98.36	1	2	9	-	7.3	7.3
ALCALÁ DE GUADAIRA	41004006_1_38	88.25	2	5.2	7.5	-	7.2	7.2
ROGER DE FLOR	50297029_1_38	99.18	1.4	3.7	7.9	-	7.2	7.2
COLLADO VILLALBA	28047002_1_38	100	1	2.8	8.1	-	7.2	7.2
SANT CELONI (CARLES DAMM)	08202001_1_38	96.72	1	2.8	8.1	-	7.1	7.1
PARAXÓN	15026001_1_38	93.99	1	2.4	30	-	7.1	7.1
LA CIGÜEÑA	26089001_1_38	100	0.15	3.1	7.3	-	7.1	7.1
EL RÍO	38006003_1_38	98.09	1.2	3	8.4	-	7	7
SIERRA NORTE	41088001_1_38	99.18	1.8	4	7.4	-	7	7
TARRAGONA (SANT SALVADOR)	43148001_1_38	97.27	1	1.8	28	-	7	7
S'ALBUFERA	07003001_1_38	93.17	2	2.8	8.1	-	7	7
BLIMEA	33060003_1_38	97.54	2	4	7.3	-	7	7
COSTA TEGUISE	35024001_1_38	98.63	1	3.5	8.2	-	7	7
VALÈNCIA-PISTA DE SILLA	46250030_1_38	96.17	3	3.7	10	-	7	7
ZORITA	12141002_1_38	91.53	3	3.4	13	-	6.9	6.9
HERNANI	20040001_1_38	99.45	0.74	4.4	7.4	-	6.9	6.9
MIRANDA DE EBRO 1	09219001_1_38	98.63	1	2.9	7.7	-	6.9	6.9
RODALQUILAR	04066003_1_38	98.36	0.58	2.5	8.8	-	6.9	6.9
CAMPING TEMISAS-STA LUCÍA DE T.	35022002_1_38	100	3	4	7	-	6.8	6.8
BARCELONA (L'EIXAMPLE)	08019043_1_38	99.45	1	2.2	9.9	-	6.8	6.8
VILADECANS (ATRIUM)	08301004_1_38	91.53	1	2.8	7.3	-	6.8	6.8
HOSPITAL JOAN MARCH	07010001_1_38	89.34	1	2.2	8.7	-	6.8	6.8
TORRE DE HÉRCULES	15030027_1_38	99.45	1	2.3	28	-	6.8	6.8
TARRAGONA (UNIVERSITAT LABORAL)	43148022_1_38	98.36	1	1.9	11	-	6.8	6.8
VINARÒS PLANTA	12138001_1_38	46.17	3	4.1	6.8	-	6	6.6
GALLETAS	38006001_1_38	96.99	1	3.2	8.8	-	6.6	6.6
CASTELLET I LA GORNAL (CLARIANA)	08058003_1_38	97.54	1	2	11	-	6.6	6.6
AVDA. MARCONI	11012002_1_38	94.81	0.96	3.2	8	-	6.6	6.6
SANTANDER CENTRO	39075006_1_38	95.9	-	0.98	8.1	-	6.5	6.5
VALÈNCIA - AVD. FRANCIA	46250047_1_38	93.44	3	3.6	6.9	-	6.5	6.5
ZAFRA	06158001_1_38	45.08	0.013	0.97	12	-	4.3	6.5
MOJÁCAR	04064001_1_38	98.36	0.5	3.4	6.9	-	6.5	6.5
ESTACION 1 (ESTE)	36057021_1_38	100	3	3.3	7.8	-	6.5	6.5
TORREVIEJA	03133002_1_38	31.15	3	3.8	7.2	-	6	6.5
AZUQUECA DE HENARES	19046001_1_38	97.81	2	2.5	12	-	6.5	6.5
EL PINÓS	03105001_1_38	24.59	3	3.5	6.6	-	5.7	6.4
SAN AGUSTÍN	35019001_1_38	100	3	4	7.9	-	6.4	6.4
RONDA DEL VALLE	23050003_1_38	87.7	1.3	3.8	8.1	-	6.4	6.4
PUYO	20069004_1_38	98.09	0.043	1.9	32	-	6.4	6.4
LA VALL D'UIXÓ	12126003_1_38	34.15	3	3.9	7	-	6	6.4
CASTELLÓ-GRAU	12040010_1_38	97.54	3	3.4	11	-	6.3	6.3
BUÑOL CEMEX	46077006_1_38	98.09	3	3.2	8.8	-	6.3	6.3
SORIA	42173001_1_38	100	1	2.5	9.4	-	6.3	6.3
SEGOVIA 2	40194002_1_38	100	1	2.5	6.5	-	6.3	6.3
CENTRO CIVICO	15005012_1_38	99.73	1	1.6	10	-	6.3	6.3
ONDA	12084003_1_38	99.45	3	3.9	7	-	6.2	6.2
ZAPATÓN	39087003_1_38	99.45	-	1	11	-	6.1	6.1
SANT LLUIS	07032001_1_38	95.63	2	2.6	8.3	-	6.1	6.1
EL PRAT DE LLOBREGAT (CEM SAGNIER)	08169009_1_38	100	1	3.1	7.2	-	6.1	6.1
LEITZA	31149002_1_38	95.63	2	3.1	7	-	6.1	6.1
ALFARO	26011001_1_38	96.17	0.77	3.7	6.2	-	6	6
BURJASSOT - FACULTATS	46078004_1_38	90.98	3	3.5	6.3	-	6	6
ALCALÁ DE HENARES	28005002_1_38	100	1	2.4	6.8	-	6	6
ARANDA DE DUERO 2	09018002_1_38	99.45	1	3.1	9	-	6	6
RUBÍ (CA N'ORIOL)	08184006_1_38	99.45	1	2.3	7.9	-	6	6
ELX-PARC DE BOMBERS	03065007_1_38	89.34	3	3.4	6.2	-	6	6
BURGOS 1	09059003_1_38	96.17	1	1.6	7.2	-	6	6
SA POBLA	07044001_1_38	96.99	2	2.4	17	-	5.9	5.9
MEDINA DE POMAR	09209001_1_38	98.09	1	2.6	7.2	-	5.9	5.9
TARRAGONA (PARC DE LA CIUTAT)	43148028_1_38	98.91	1	1.8	6.3	-	5.9	5.9
GOMEZ FRANQUEIRA	32054004_1_38	99.18	1	1.6	19	-	5.9	5.9
MONTCADA I REIXAC (PL. DE LLUÍS COMPANYS)	08125002_1_38	88.25	1	1.6	6.3	-	5.8	5.8
BUZANADA	38006002_1_38	96.45	1	3.4	7	-	5.8	5.8
SAN MIGUEL DE TAJAO	38005001_1_38	98.36	1	3.2	6.9	-	5.8	5.8
VALÈNCIA - BULEVARD SUD	46250050_1_38	93.17	3	3.6	7	-	5.7	5.7
BENICASSIM	12028001_1_38	99.45	3	3.3	9.6	-	5.7	5.7
LAS CALETAS-TEGUISE	35024002_1_38	64.21	1	2.8	6.8	-	5.5	5.6
MÓSTOLES	28092005_1_38	99.45	1	1.3	6.7	-	5.6	5.6
PLASENCIA	10148001_1_38	98.09	0.22	1.9	7.8	-	5.5	5.5
PALLEJÀ (ROCA DE VILANA)	08157003_1_38	93.17	1	1.6	6.3	-	5.5	5.5
MANRESA (PL. D'ESPANYA)	08113007_1_38	99.45	1	1.8	11	-	5.5	5.5
TORNEO	41091009_1_38	98.36	0.042	2.9	8.1	-	5.4	5.4
DALT VILA	07026002_1_38	86.34	2	2.2	15	-	5.4	5.4
SANT FELIU DE LLOBREGAT (CEIP MARTÍ I POL)	08211004_1_38	93.44	1	2.5	10	-	5.4	5.4
VALDEREJO	01055001_1_38	99.45	-	2.1	6	-	5.4	5.4
BADALONA (MONT-ROIG - AUSIÀS MARCH)	08015021_1_38	98.63	1	2	6.5	-	5.4	5.4
VALÈNCIA - MOLÍ DEL SOL	46250048_1_38	100	3	3.3	5.9	-	5.3	5.3
GUADALAJARA	19130001_1_38	97.27	1	2.7	5.7	-	5.3	5.3
LOPE DE VEGA	36057026_1_38	98.36	1	2.5	6.6	-	5.3	5.3
VALÈNCIA-POLITÈCNIC	46250046_1_38	98.09	3	3.2	6.4	-	5.3	5.3
BENAHADUX	04024001_1_38	95.08	1	2.9	5.8	-	5.2	5.2
NOIA	15057999_1_38	97.81	0.067	0.9	8.6	-	5.2	5.2
TORRENT-SANTA EULALIA	07054001_1_38	94.54	2	2.3	7.5	-	5.2	5.2
CASTRO URDIALES	39020001_1_38	98.91	-	0.63	11	-	5.2	5.2
ALGAR DE PALÀNCIA	46028001_1_38	87.7	3	3.2	7.8	-	5.1	5.1
SANT JOAN DE DÉU	07040006_1_38	94.54	2	2.6	6.7	-	5.1	5.1
ALCOI - VERGE DELS LLIRIS	03009006_1_38	94.54	3	3.1	6.3	-	5.1	5.1
CAUDETE DE LAS FUENTES	46095001_1_38	99.73	3	3.4	5.5	-	5.1	5.1
RENOVALES	50297036_1_38	100	1.7	3.3	6.8	-	5.1	5.1
CASA DE CAMPO	28079024_1_38	98.63	2	2.5	5.4	-	5.1	5.1
BEASAIN	20019001_1_38	97.54	-	2.1	5.4	-	5.1	5.1
MARRAXÓN	15070011_1_38	98.09	3	3.2	6.3	-	5.1	5.1
GAVÀ (PARC DEL MIL·LENI)	08089005_1_38	98.36	1	2.5	5.2	-	5	5
ALACANT-EL PLÁ	03014006_1_38	79.23	3	3.2	9.1	-	4.8	5
QUART DE POBLET	46102002_1_38	99.18	3	3.3	5.5	-	5	5
LLEIDA (IRURITA - PIUS XII)	25120001_1_38	97.27	1	2.1	5.2	-	5	5
TALAVERA DE LA REINA	45165003_1_38	79.23	2	2.4	6.5	-	4.7	5
CAN LLOMPART	07042001_1_38	92.62	2	2.3	7.3	-	4.9	4.9
VALÈNCIA-VIVERS	46250043_1_38	80.6	3	3.2	4.9	-	4.5	4.7
VILLA DEL PRADO	28171001_1_38	98.09	1	1.8	5.5	-	4.7	4.7
ORIHUELA	03099002_1_38	19.13	3	3.4	5.6	-	4.4	4.7
ALACANT-FLORIDA-BABEL	03014008_1_38	100	3	3.1	5.2	-	4.7	4.7
TORRE ENDOMENECH	12120001_1_38	18.03	3	3.3	5.3	-	4.2	4.7
CASA PALACIO-PUERTO DEL ROSARIO	35017003_1_38	96.17	1	1.5	13	-	4.6	4.6
VANDELLÒS I L'HOSPITALET DE L'INFANT (BARRANC DEL	43162005_1_38	98.91	1	1.4	5	-	4.6	4.6
MOURENCE (C-9)	27065004_1_38	98.91	3	3.1	7.8	-	4.6	4.6
CEE	15023004_1_38	96.72	3	3.1	16	-	4.6	4.6
PARQUE DE CROSS	39016003_1_38	99.18	-	0.56	7.8	-	4.5	4.5
L'AMETLLA DE MAR (DEIXALLERIA)	43013002_1_38	88.8	1	1.5	6.3	-	4.5	4.5
SAGUNT PORT	46220003_1_38	98.09	3	3.1	6.1	-	4.5	4.5
ALAGÓN	50008001_1_38	93.99	1	2.8	4.7	-	4.5	4.5
AGÜIMES	35002001_1_38	99.45	3	3.2	4.7	-	4.5	4.5
TRES MARZO	01059009_1_38	100	1	2.1	4.9	-	4.5	4.5

VILAFRANCA	12129001_1_38	93.17	3	3.2	10	-	4.5	4.5
VANDELLÒS I L'HOSPITALET DE L'INFANT (VIVER)	43162002_1_38	97.54	1	1.6	5.2	-	4.4	4.4
BARCELONA (PALAU REIAL)	08019057_1_38	96.99	1	2.1	4.8	-	4.4	4.4
ARINAGA	35002002_1_38	100	3	3.3	4.6	-	4.4	4.4
DUMBRIA	15034008_1_38	98.63	3	3.1	6.3	-	4.3	4.3
ALZIRA	46017002_1_38	96.45	3	3.1	5.3	-	4.3	4.3
MACIÑEIRA	15070010_1_38	100	3	3.1	6.1	-	4.3	4.3
FONERS	07040002_1_38	93.17	2	2.3	5.3	-	4.3	4.3
ALACANT - RABASSA	03014009_1_38	79.78	0.29	3.1	5	-	4.2	4.3
VIVER	12140002_1_38	98.36	3	3.1	5.2	-	4.2	4.2
VANDELLÒS I L'HOSPITALET DE L'INFANT (ELS DEDALTS)	43162001_1_38	96.17	1	1.5	7.3	-	4.2	4.2
CENTRO	41091019_1_38	97.54	-	2.3	4.7	-	4.2	4.2
ONTINYENT	46184002_1_38	27.87	3	3	4.3	-	3.1	4.2
ESTACION 2 (OESTE)	36057022_1_38	99.73	3	3.1	4.3	-	4.1	4.1
BADAJOZ	06015001_1_38	100	0.04	1.3	5.2	-	4.1	4.1
CUBELLES (POLIESPORTIU)	08074005_1_38	95.9	1	1.4	4.5	-	4.1	4.1
MAGDALENA (B-1)	15070002_1_38	98.63	3	3.1	4.5	-	4.1	4.1
ELX-AGROALIMENTARI	03065006_1_38	98.91	3	3.1	4.6	-	4	4
UIB-PARC BIT	07040004_1_38	95.08	2	2.1	4.7	-	4	4
PRADEJÓN	26117001_1_38	99.45	2	2.9	4	-	4	4
GANDÍA	46131002_1_38	97.81	3	3.1	4.2	-	4	4
CIRAT	12046001_1_38	98.91	3	3.1	5	-	3.9	3.9
BARCELONA (PARC DE LA VALL D'HEBRON)	08019054_1_38	92.9	1	1.9	4.2	-	3.9	3.9
EL MAILLO	37177001_1_38	98.63	1	1.4	4.1	-	3.9	3.9
MONZÓN CENTRO	22158002_1_38	99.45	1.4	2.6	4.2	-	3.9	3.9
BENIGANIM	46062001_1_38	33.06	3	3	4	-	3.7	3.8
LUGO-FINGOY	27028005_1_38	100	1	1.1	5.2	-	3.8	3.8
PALENCIA 3	34120008_1_38	100	1	1.5	5.2	-	3.8	3.8
ORUSCO DE TAJUÑA	28102001_1_38	100	1	1.5	3.9	-	3.7	3.7
PATERNA-CEAM	46190005_1_38	99.18	3	3	4.5	-	3.6	3.6
TERRASSA (PARE ALEGRE)	08279011_1_38	98.63	1	1.6	7.4	-	3.6	3.6
BELLVER	07040003_1_38	98.63	2	2.1	4.2	-	3.6	3.6
MONTSEC (OAM)	25196001_1_38	92.9	-	0.48	5	-	3.6	3.6
CASTILLO DEL ROMERAL	35019004_1_38	100	3	3	4.5	-	3.6	3.6
CÁCERES	10037001_1_38	98.09	0.033	1.1	3.7	-	3.5	3.5
VILANOVA I LA GELTRÚ (PL. DE LES DANSES DE VILANOV	08307012_1_38	99.73	1	1.4	4.5	-	3.5	3.5
SANT JORDI	12099001_1_38	100	3	3	3.5	-	3.4	3.4
VILLAR DEL ARZOBISPO	46258001_1_38	100	3	3	3.7	-	3.4	3.4
SAGUNT CEA	46220010_1_38	94.54	3	3	3.6	-	3.4	3.4
HUESCA	22125001_1_38	100	1	2.2	3.7	-	3.3	3.3
EL ATAZAR	28016001_1_38	100	1	1.5	4.1	-	3.3	3.3
CAMPOLONGO	36038010_1_38	98.09	1	1.4	4.3	-	3.3	3.3
AVENIDA TOLOSA	20069005_1_38	100	1	1.4	6.9	-	3.3	3.3
ELDA-LACY	03066003_1_38	96.45	3	3	4.4	-	3.3	3.3
ALBALAT DELS TARONGERS	46010001_1_38	100	3	3	3.7	-	3.2	3.2
REINOSA	39059001_1_38	98.91	-	0.32	3.8	-	3.2	3.2
ESTACIÓN DEL MEDITERRANEO	39008001_1_38	100	-	0.33	4.9	-	3.2	3.2
LOS CORRALES DE BUELNA	39025001_1_38	100	-	0.53	3.3	-	3.2	3.2
VILAMARXANT	46256001_1_38	28.69	3	3	3	-	3	3
MONFRAGÜE	10182001_1_38	96.72	-	0.88	19	-	3	3
GALILEA	26066001_1_38	99.18	0.58	2.2	3.1	-	3	3
ARRÚBAL	26019001_1_38	99.45	-	1.9	3.3	-	3	3
LOS TOJOS	39086001_1_38	97.27	0.01	0.52	4.7	-	2.9	2.9
BARREDA	39087004_1_38	98.36	-	0.53	3.4	-	2.9	2.9
SITGES (VALLCARCA - OFICINES)	08270006_1_38	99.73	1	1.7	3	-	2.9	2.9
NIEMBRO	33036999_1_38	96.99	0.058	0.48	3.4	-	2.6	2.6
TETUÁN	39075005_1_38	99.73	-	0.24	3.5	-	2.3	2.3
MAHÓN	07032999_1_38	99.18	0.14	0.55	3	-	2.3	2.3
VÍZNAR	18189999_1_38	97.27	0.065	0.67	4	-	2.1	2.1
PONTEAREAS	36042001_1_38	97.81	1	1.1	2.1	-	2	2
O SAVIÑAO	27058999_1_38	97.27	0.069	0.34	2.2	-	1.7	1.7
ELS TORMS	25224999_1_38	99.73	0.4	0.79	3.1	-	1.7	1.7
MONTSENY (LA CASTANYA)	08137001_1_38	90.16	-	0.53	3.4	-	1.5	1.5
LAZA	32039001_1_38	98.09	1	1	4.6	-	1.4	1.4
ZARRA	46263999_1_38	99.73	0.23	0.59	1.4	-	1.3	1.3
PEÑAUSENDE	49149999_1_38	99.73	0.11	0.32	1.9	-	1.3	1.3
DOÑANA	21005999_1_38	96.99	0.15	0.36	4.3	-	1.2	1.2
CABO DE CREUS	17032999_1_38	98.91	0.13	0.52	1.2	-	1.1	1.1
BARCARROTA	06016999_1_38	97.27	0.16	0.4	1.4	-	1.1	1.1
CAMPISÁBALOS	19061999_1_38	95.36	0.16	0.47	2.1	-	1.1	1.1
COMPOSTELA	15078007_1_38	96.72	1	1	1	-	1	1
SAN PABLO DE LOS MONTES	45153999_1_38	99.73	0.076	0.31	1.3	-	0.95	0.95

ATMÓSFERA

7.1.4.3 DIÓXIDO DE AZUFRE SO_2: Estadísticos de evaluación del dióxido de azufre SO_2 ($\mu g/m^3$) para la protección de ecosistemas, 2016

Nombre	Punto de muestreo	%_datos	Mínimo	Media	Máximo	% de datos invierno	Media invierno
LA ALJORRA	30016018_1_38	99.42	3	9.5	22	99.43	9.2
CAN MISSES	07026001_1_38	98.19	2	6.7	52	99.03	7.1
TORRELISA	22190001_1_38	98.98	1	4.8	11	97.69	6
S'ALBUFERA	07003001_1_38	94.41	2	2.8	49	84.1	4.9
ALCUDIA I	07003004_1_38	90.38	2	5.4	175	98.19	4.3
SIERRA NORTE	41088001_1_38	96.73	-	4	16	98.03	3.9
CAMPING TEMISAS-STA LUCÍA DE T.	35022002_1_38	99.89	3	4	7	96.4	3.6
ALFARO	26011001_1_38	96.56	0.1	3.7	11	96.13	3.5
PRADEJÓN	26117001_1_38	99.4	1	2.9	4	99.14	3.2
MAGDALENA (B-1)	15070002_1_38	98.13	3	3.1	28	96.38	3
SANT LLUIS	07032001_1_38	97.54	2	2.7	73	96.6	3
SA POBLA	07044001_1_38	96.73	2	2.4	64	99.34	2.7
CAN LLOMPART	07042001_1_38	92.71	1	2.3	72	99.34	2.6
MEDINA DE POMAR	09209001_1_38	98.04	1	2.6	48	98.85	2.6
UIB-PARC BIT	07040004_1_38	95.05	2	2.1	49	99.34	2.6
EL RÍO	38006003_1_38	97.92	1	3	24	93.66	2.6
TORRENT-SANTA EULALIA	07054001_1_38	94.71	2	2.3	46	92.39	2.5
MONAGREGA	44051002_1_38	96.68	1	1.8	93.6	94.34	2.3
GALILEA	26066001_1_38	99.17	-	2.2	6	99.21	2.2
ARRÚBAL	26019001_1_38	99.4	-	1.8	6	99.25	2.1
BELLVER	07040003_1_38	98.36	2	2.1	26	96.44	2.1
MONFRAGÜE	10182001_1_38	96.9	-	0.88	33.04	97.64	1.7
LARIO	24025001_1_38	94.19	1	2.1	47	98.19	1.7
EL ATAZAR	28016001_1_38	98.63	1	1.5	6	98.28	1.7
VILLA DEL PRADO	28171001_1_38	97.27	1	1.8	8	96.92	1.6
ORUSCO DE TAJUÑA	28102001_1_38	98.47	1	1.5	9	98.05	1.6
HOSPITAL JOAN MARCH	07010001_1_38	92.14	1	2.2	65	92.64	1.4
EL MAILLO	37177001_1_38	98.27	1	1.4	17	97.53	1.4
MURIEL DE LA FUENTE	42124001_1_38	98.05	1	2	19	95.97	1.3
MONTSEC (OAM)	25196001_1_38	94.23	-	0.49	32.8	44.27	1.1
LAZA	32039001_1_38	94.01	1	1	17	92.46	1
NIEMBRO	33036999_1_38	97.48	-	0.48	10.62	95.15	0.87
NOIA	15057999_1_38	97.51	0.04	0.89	71.64	79.94	0.65
CABO DE CREUS	17032999_1_38	98.72	0.06	0.52	4.15	98.17	0.63
ZARRA	46263999_1_38	99.11	0.11	0.59	3.54	98.46	0.6
ELS TORMS	25224999_1_38	98.91	0.29	0.79	21.65	98.41	0.6
VÍZNAR	18189999_1_38	98.09	0.01	0.66	22.9	96.29	0.57
MAHÓN	07032999_1_38	98.45	0.01	0.55	37.86	97.31	0.5
MONTSENY (LA CASTANYA)	08137001_1_38	92.78	-	0.54	12.3	98.12	0.5
LOS TOJOS	39086001_1_38	98.01	0.01	0.53	7.07	98.23	0.47
O SAVIÑAO	27058999_1_38	96.74	0.02	0.34	8.72	98.37	0.39
DOÑANA	21005999_1_38	96.88	0.1	0.36	55.08	95	0.38
BARCARROTA	06016999_1_38	96.88	0.05	0.4	4.43	97.06	0.28
PEÑAUSENDE	49149999_1_38	98.86	0.06	0.32	5.26	97.62	0.23

ATMÓSFERA

7.1.5.1 DIÓXIDO DE NITRÓGENO NO_2: Estadísticos de evaluación del dióxido de nitrógeno NO_2 ($\mu g/m^3$) a partir de datos horarios, 2016

Nombre	Punto de muestreo	%_datos	Mínimo	Media	Máximo	Sup200	Valor_19máx	P99,8
ESCUELAS AGUIRRE	28079008_8_8	99.61	6	57	319	36	217	217
FERNANDEZ LADREDA-OPORTO	28079056_8_8	99.69	4	56	324	46	234	234
BARCELONA (L'EIXAMPLE)	08019043_8_8	98.67	5	52	200	-	143	143
BARCELONA (GRÀCIA - SANT GERVASI)	08019044_8_8	96.2	4	49	262	4	145	145
PLAZA DEL CARMEN	28079035_8_8	94.89	7	46	194	-	140	140
PLAZA DE ESPAÑA	28079004_8_8	99.77	1	46	250	6	168	168
GRANADA - NORTE	18087007_8_8	98.93	3	44	174	-	134	134
RAMÓN Y CAJAL	28079011_8_8	99.77	2	44	269	39	222	222
COSLADA	28049003_8_8	98.41	3	44	186	-	150	150
BARCELONA (EL POBLENOU)	08019004_8_8	97.29	4	43	134	-	115	115
MOLLET DEL VALLÈS (PISTA D'ATLETISME)	08124009_8_8	99.36	1	43	125	-	115	115
PLAZA CASTILLA-CANAL	28079050_8_8	99.76	4	43	220	4	148	148
VILLAVERDE	28079017_8_8	99.74	3	43	233	13	190	190
CUATRO CAMINOS-PABLO IGLESIAS	28079038_8_8	99.86	1	43	270	15	195	195
TERRASSA (PARE ALEGRE)	08279011_8_8	94.87	1	42	181	-	134	135
VALÈNCIA-PISTA DE SILLA	46250030_8_8	95.48	1	42	179	-	124	124
URBANIZACION EMBAJADA	28079055_8_8	99.77	4	42	192	-	146	146
SANT ANDREU DE LA BARCA (CEIP JOSEP PLA)	08196001_8_8	97.64	2	41	141	-	106	106
SANT ADRIÀ DE BESÒS (OLÍMPIC)	08194008_8_8	97.43	2	40	142	-	120	120
AVENIDA JUAN XXIII	29067008_8_8	97.87	3	40	151	-	119	119
BARRIO DEL PILAR	28079039_8_8	99.52	1	40	292	29	214	214
PUENTE DE VALLECAS	28079040_8_8	99.74	3	40	191	-	153	153
BARCELONA (CIUTADELLA)	08019050_8_8	96.79	4	39	161	-	114	114
SABADELL (GRAN VIA)	08187012_8_8	98.72	1	39	131	-	113	113
TORNEO	41091009_8_8	94.85	-	39	181	-	128	129
FAROLILLO	28079018_8_8	94.47	2	39	203	1	153	153
ALCALÁ DE HENARES	28005002_8_8	97.95	2	39	193	-	156	156
BADALONA (MONT-ROIG - AUSIÀS MARCH)	08015021_8_8	99.18	3	38	145	-	125	125
GRANOLLERS (FRANCESC MACIÀ)	08096014_8_8	93.44	1	38	151	-	123	125
ARTURO SORIA	28079016_8_8	99.72	2	38	199	-	140	140
SAN BASILIO	30030007_8_8	88.18	3	38	189	-	119	121
CASTELLANA	28079048_8_8	99.74	1	38	206	2	137	137
MENDEZ ALVARO	28079047_8_8	99.76	1	38	235	3	176	176
MORATALAZ	28079036_8_8	93.56	2	38	189	-	135	136
FONERS	07040002_8_8	94.24	3	37	181	-	111	112
BARAJAS - PUEBLO	28079027_8_8	99.64	1	37	192	-	153	153
LEGANÉS	28074007_8_8	98.53	1	37	169	-	140	140
BARBERÀ DEL VALLÈS (MORAGUES - MONTSERRAT)	08252006_8_8	96.36	1	37	125	-	105	105
MONTCADA I REIXAC (PL. DE LLUÍS COMPANYS)	08125002_8_8	98.9	1	36	132	-	105	105
SANTA PERPÈTUA DE MOGODA (ONZE DE SETEMBRE)	08260010_8_8	95.06	1	36	141	-	101	101
AVDA. AL-NASIR	14021009_8_8	93.1	2	36	248	2	139	141
ENSANCHE DE VALLECAS	28079054_8_8	99.35	1	36	238	13	193	193
GETAFE	28065014_8_8	98.65	2	36	213	2	163	163
TRES OLIVOS	28079060_8_8	99.84	2	36	183	-	135	135
PALACIO CONGRESOS	18087010_8_8	86.45	4	36	143	-	113	113
L'HOSPITALET DE LLOBREGAT (AV. DEL TORRENT GOI	08101001_8_8	98.77	1	35	200	-	124	124
MARTORELL (CANYAMERES - CLARET)	08114006_8_8	93.72	1	35	122	-	102	102
EL PRAT DE LLOBREGAT (CEM SAGNIER)	08169009_8_8	95.91	2	35	120	-	104	104
PISCINA MUNICIPAL-STA CRUZ DE TF	38038023_8_8	97.71	1	35	207	1	130	130
SANTA COLOMA DE GRAMENET (BALLDOVINA)	08245012_8_8	99.4	2	35	118	-	103	103
RIVAS-VACIAMADRID	28123002_8_8	98.63	1	35	171	-	144	144
EL PRAT DE LLOBREGAT (JARDINS DE LA PAU)	08169008_8_8	97.05	2	35	128	-	107	107
SANCHINARRO	28079057_8_8	99.75	1	34	262	15	188	188
SANT VICENÇ DELS HORTS (RIBOT - SANT MIQUEL)	08263001_8_8	97.23	2	34	109	-	92	92
LLANOPONTE	33004021_8_8	97.56	2	33	175	-	107	107
COLLADO VILLALBA	28047002_8_8	97.83	1	33	223	2	133	133
BARCELONA (SANTS)	08019042_8_8	98.42	2	32	142	-	112	112
RETIRO	28079049_8_8	99.37	2	32	178	-	120	120
MAZARREDO	48020062_8_8	98.94	1	32	130	-	91	91
VALÈNCIA - AVD. FRANCIA	46250047_8_8	89.57	4	32	219	2	122	123
ARCO DE LADRILLO II	47186027_8_8	95.9	1	32	191	-	141	141
VALÈNCIA - BULEVARD SUD	46250050_8_8	94.48	1	32	165	-	121	121
CORLAB 1	15030001_8_8	96.36	3	31	119	-	100	100
SANTANDER CENTRO	39075006_8_8	98.86	-	31	121	-	96	96
CARRANQUE	29067006_8_8	88.95	3	31	146	-	114	116
ATEGORRIETA	20069002_8_8	99.18	1	31	138	-	106	106
BARCELONA (PALAU REIAL)	08019057_8_8	96.98	1	30	147	-	114	114
MANRESA (PL. D'ESPANYA)	08113007_8_8	98.58	1	30	139	-	108	108
GIRONA (ESCOLA DE MÚSICA)	17079003_8_8	96.87	1	30	153	-	93	93
QUART DE POBLET	46102002_8_8	92.32	1	30	224	1	126	127
PALACIO DE DEPORTES	33044030_8_8	97.37	2	30	148	-	119	119
CASA CUNA	38038012_8_8	85.41	1	30	134	-	111	112
ALCORCÓN	28007004_8_8	98.74	1	30	176	-	142	142
BARCELONA (PARC DE LA VALL D'HEBRON)	08019054_8_8	94.03	2	29	136	-	110	111
SANT CELONI (CARLES DAMM)	08202001_8_8	93.8	2	29	107	-	86	87
TORREJON DE ARDOZ	28148004_8_8	97.87	2	29	143	-	124	124
EL PICARRAL	50297026_8_8	98.59	3	29	147	-	113	113
VALLE	30016021_8_8	95.47	2	29	171	-	118	118
LA RANILLA	41091010_8_8	90.47	1	29	173	-	124	124
ROGER DE FLOR	50297029_8_8	99.27	5	29	175	-	112	112
MARBELLA ARCO	29069002_8_8	94.25	2	29	128	-	106	106
RUBÍ (CA N'ORIOL)	08184006_8_8	95.75	2	28	134	-	105	105
SANT VICENÇ DELS HORTS (ÀLABA)	08263007_8_8	97.32	2	28	98	-	84	84
ARENAL	36057019_8_8	99.1	1	28	121	-	101	101
ALCOBENDAS	28006004_8_8	98.79	1	28	184	-	124	124
FUENLABRADA	28058004_8_8	98.84	1	28	142	-	118	118
TOLOSA	20071001_8_8	98.67	2	28	112	-	87	87
SANT CUGAT DEL VALLÈS (PARC DE SANT FRANCESC	08205002_8_8	97.67	2	27	111	-	84	84
LA LÍNEA	11022005_8_8	98.69	-	27	118	-	103	103
HERNANI	20040001_8_8	98.6	-	27	121	-	86	86
ERANDIO	48902006_8_8	97.73	1	27	109	-	97	97
ENERGYWORKS-VA 1	47186025_8_8	97.54	1	27	109	-	93	93
PARQUE EUROPA	48020003_8_8	93.77	1	27	100	-	85	85
BARREDA	39087004_8_8	98.79	1	27	132	-	93	93
TRES MARZO	01059009_8_8	99.19	-	26	151	-	94	94

ALGECIRAS EPS	11004007_8_8	94.1	-	26	120	-	104	105
BASAURI	48015002_8_8	98.19	-	26	98	-	81	81
COLMENAR VIEJO	28045002_8_8	98.45	1	26	151	-	121	121
ESTACION 1 (ESTE)	36057021_8_8	99.53	2	26	145	-	93	93
BARRIO PINILLA	24089006_8_8	98.45	1	26	225	4	141	141
AVENIDA GASTEIZ	01059008_8_8	95.98	-	25	145	-	98	98
ALMASSORA-C. P. OCHANDO	12009007_8_8	91.67	4	25	110	-	95	95
PRINCIPES	41091016_8_8	98.33	2	25	168	-	103	103
ALCANTARILLA	30005002_8_8	96.7	2	25	109	-	84	84
MAJADAHONDA	28080003_8_8	98.38	1	25	211	2	148	148
ALACANT-FLORIDA-BABEL	03014008_8_8	81.47	1	24	113	-	96	97
CALLE ANCHA	13071014_8_8	99.26	2	24	231	1	143	143
LLEIDA (IRURITA - PIUS XII)	25120001_8_8	98.27	2	24	154	-	105	105
MÓSTOLES	28092005_8_8	98.38	1	24	191	-	122	122
BARAKALDO	48013006_8_8	86.36	-	24	90	-	76	76
PLAZA DE LA CRUZ	31201013_8_8	98.26	1	24	167	-	103	103
CONSTITUCIÓN	33024025_8_8	95.73	2	24	109	-	86	86
MERCADO CENTRAL	35016012_8_8	98.33	1	24	117	-	85	85
LA ALJORRA	30016018_8_8	99.4	3	24	169	-	133	133
MEDITERRÁNEO	04013004_8_8	98.08	3	23	117	-	79	79
DURANGO	48027001_8_8	98.82	-	23	102	-	80	80
PALLEJÀ (ROCA DE VILANA)	08157003_8_8	93.26	1	23	103	-	76	76
PALMONES (S5)	11008006_8_8	98.16	-	23	123	-	102	102
CASTELLÓ-ERMITA	12040009_8_8	95.84	1	23	112	-	89	89
CASTELLÓ-PATRONAT D'ESPORTS	12040015_8_8	98.63	2	23	123	-	104	104
GUADALAJARA	19130001_8_8	99.21	1	23	183	-	141	141
BEASAIN	20019001_8_8	99.23	2	23	88	-	74	74
ARGANDA DEL REY	28014002_8_8	98.65	1	23	110	-	85	85
ITURRAMA	31201012_8_8	96.95	1	23	111	-	89	89
LUGONES INSTITUTO	33066004_8_8	98.69	2	23	130	-	95	95
LOPE DE VEGA	36057026_8_8	97.43	1	23	144	-	112	112
ESTACION 2 (OESTE)	36057022_8_8	98	2	23	150	-	98	98
SORIA	42173001_8_8	95.57	1	23	361	6	126	126
TARRAGONA (PARC DE LA CIUTAT)	43148028_8_8	99.19	1	23	99	-	88	88
VALÈNCIA-VIVERS	46250043_8_8	77.42	1	23	160	-	113	116
VALÈNCIA - MOLÍ DEL SOL	46250048_8_8	89.59	1	23	144	-	105	106
MATARÓ (PASSEIG DELS MOLINS)	08121013_8_8	97.69	2	23	114	-	100	100
LLODIO	01036004_8_8	98.27	1	22	103	-	75	75
E4:RINCONCILLO	11004006_8_8	89.82	4	22	126	-	100	101
LA GRELA	15030021_8_8	98.32	1	22	106	-	82	82
ARRASATE	20055001_8_8	99.72	0	22	106	-	82	82
RONDA DEL VALLE	23050003_8_8	98.76	4	22	145	-	112	112
VALDEMORO	28161001_8_8	98.94	1	22	119	-	90	90
MOMPEAN	30016020_8_8	94.69	3	22	164	-	99	100
ARGENTINA	33024024_8_8	98.14	4	22	92	-	71	71
VEGA SICILIA	47186029_8_8	87.82	1	22	136	-	100	101
SANGRONIZ	48904002_8_8	95.39	-	22	111	-	80	80
RENOVALES	50297036_8_8	99.82	3	22	106	-	74	74
CAN MISSES	07026001_8_8	92.34	3	21	244	3	134	135
LEPANTO	14021007_8_8	95.84	1	21	118	-	86	86
CASA DE CAMPO	28079024_8_8	98.93	1	21	111	-	95	95
ABANTO	48002001_8_8	98.86	-	21	111	-	92	92
AVENIDA DE CASTILLA	33024027_8_8	98.74	2	21	98	-	73	73
DEPÓSITO TRISTÁN-STA CRUZ DE TF	38038022_8_8	94.23	1	21	159	-	112	115
TARRAGONA (UNIVERSITAT LABORAL)	43148022_8_8	98.18	1	21	108	-	83	83
JUAN CARLOS I	28079059_8_8	99.67	1	21	139	-	100	100
ELX-PARC DE BOMBERS	03065007_8_8	96.88	2	20	123	-	99	99
PUENTE REGUERAL	47186030_8_8	96.12	1	20	160	-	97	97
MANLLEU (HOSPITAL COMARCAL)	08112003_8_8	99.6	2	20	160	-	84	84
SAN CAETANO	15078008_8_8	98.8	1	20	131	-	101	101
PUYO	20069004_8_8	99.23	-	20	109	-	82	82
ROTXAPEA	31201014_8_8	99.24	1	20	112	-	92	92
MATADERO	33004048_8_8	99.5	1	20	227	2	78	78
PLAZA DE TOROS	33044029_8_8	97.29	3	20	95	-	80	80
PLAYA DEL INGLÉS	35019002_8_8	99.76	2	20	110	-	78	78
SALAMANCA 5	37274010_8_8	99.59	1	20	182	-	110	110
CALETILLA	38011004_8_8	97.95	1	20	121	-	93	93
PARQUE LA GRANJA-STA CRUZ DE TF	38038026_8_8	95.54	1	20	176	-	111	111
TOME CANO	38038010_8_8	66.68	6	20	117	-	84	91
ESCUELA DE MINAS	39087005_8_8	96.89	1	20	94	-	78	78
REUS (EL TALLAPEDRA)	43123005_8_8	97.24	1	20	109	-	95	95
TARRAGONA (BONAVISTA)	43148003_8_8	88.72	1	20	105	-	87	89
VILA-SECA (RENFE)	43171001_8_8	97.86	1	20	113	-	97	97
ESTACIÓN DE LA SAGRA (ILLESCAS)	45081004_8_8	98.13	2	20	168	-	116	116
TOLEDO2	45168002_8_8	97.44	2	20	140	-	115	115
VALÈNCIA-POLITÈCNIC	46250046_8_8	92.85	1	20	142	-	105	108
LA RUBIA II	47186031_8_8	93.94	1	20	132	-	94	94
SANT JOAN DE DÉU	07040006_8_8	95.84	3	20	111	-	89	89
ALACANT-EL PLÁ	03014006_8_8	89.65	1	19	138	-	107	107
SANT FELIU DE LLOBREGAT (CEIP MARTÍ I POL)	08211004_8_8	86.86	0	19	92	-	70	70
AZUQUECA DE HENARES	19046001_8_8	99.11	2	19	115	-	86	86
AVENIDA TOLOSA	20069005_8_8	99.66	-	19	165	-	91	91
BAILÉN	23010002_8_8	97.05	1	19	153	-	92	92
ALAGÓN	50008001_8_8	94.72	1	19	101	-	71	72
PLAZA DE LA GUITARRA	33004049_8_8	99.42	2	19	94	-	73	73
SANTA BÁRBARA	33024032_8_8	97.2	2	19	77	-	57	57
CAMPOLONGO	36038010_8_8	97.73	1	19	97	-	81	81
CENTRO	41091019_8_8	85.18	-	19	144	-	93	93
TARRAGONA (SANT SALVADOR)	43148001_8_8	97.05	1	19	111	-	84	84
GOMEZ FRANQUEIRA	32054004_8_8	99	1	19	103	-	81	81
LOS HERRAN	01059012_8_8	96.24	0	18	87	-	74	74
BUJARALOZ	50059001_8_8	90.02	3	18	69	-	49	50
VILANOVA I LA GELTRÚ (PL. DE LES DANSES DE VILAN	08307012_8_8	99.08	1	18	112	-	76	76
JEREZ-CHAPMN	11020004_8_8	98.38	2	18	127	-	98	98
GUADARRANQUE	11033007_8_8	94.56	0	18	130	-	96	97
CENTRO CIVICO	15005012_8_8	99.51	1	18	240	1	63	63
CUENCA	16078001_8_8	99.19	2	18	115	-	93	93
CIUDAD DEPORTIVA	18021001_8_8	94.43	1	18	101	-	77	78
AZPEITIA	20018001_8_8	99.17	-	18	81	-	68	68
POZO DULCE	21041016_8_8	94.39	-	18	189	-	119	122

HUESCA	22125001_8_8	96.61	2	18	109	-	77	77
EL PARDO	28079058_8_8	99.01	1	18	91	-	75	75
EL ATABAL	29067005_8_8	98.19	3	18	130	-	89	89
ESTACIÓN DEL MEDITERRANEO	39008001_8_8	98.62	-	18	93	-	83	83
PARQUE DE CROSS	39016003_8_8	98.69	-	18	102	-	79	79
ALCALÁ DE GUADAIRA	41004006_8_8	98.39	1	18	145	-	104	104
CONSTANTÍ (GAUDÍ)	43047001_8_8	98.84	1	18	93	-	78	78
BURJASSOT - FACULTATS	46078004_8_8	90.73	1	18	149	-	114	114
IGUALADA (LA MASUCA)	08102005_8_8	98	1	18	83	-	64	64
EL EJIDO	04902001_8_8	99.32	1	17	113	-	83	83
SANTA MARGARIDA I ELS MONJOS (LA RÀPITA)	08251003_8_8	94.13	1	17	76	-	66	66
VILADECANS (ATRIUM)	08301004_8_8	94.47	1	17	93	-	63	64
VILAFRANCA DEL PENEDÈS (ZONA ESPORTIVA)	08305006_8_8	95.12	1	17	81	-	69	69
SAGUNT PORT	46220003_8_8	93.41	4	17	100	-	76	77
LLARANES	33004020_8_8	99.45	2	17	78	-	61	61
LOS CORRALES DE BUELNA	39025001_8_8	98.05	-	17	117	-	84	84
ZAPATÓN	39087003_8_8	98.42	-	17	98	-	79	79
TALAVERA DE LA REINA	45165003_8_8	80.5	2	17	115	-	86	87
NIEBLA	21053003_8_8	93.09	2	17	119	-	85	87
INSTITUTO Nº 3	13071016_8_8	68.33	2	16	130	-	60	66
CASTRO URDIALES	39020001_8_8	99.4	-	16	109	-	78	78
ALGETE	28009001_8_8	98.79	1	16	106	-	92	92
VILLAREJO DE SALVANES	28180001_8_8	98.44	1	16	134	-	111	111
ALUMBRES	30016001_8_8	99.26	5	16	76	-	58	58
LORCA	30024002_8_8	97.11	4	16	106	-	63	63
ALSASUA	31010001_8_8	98.26	1	16	97	-	77	77
LA FELGUERA	33031030_8_8	98.03	2	16	87	-	62	62
SAMA I	33031032_8_8	97.22	2	16	148	-	76	76
PALENCIA 3	34120008_8_8	98.53	1	16	120	-	90	90
SAN AGUSTÍN	35019001_8_8	99.85	2	16	96	-	77	77
CAMPELO	36041001_8_8	97.53	3	16	105	-	72	72
PALMETUM	38038033_8_8	94.14	1	16	113	-	87	87
GARCÍA ESCÁMEZ-STA CRUZ DE TF	38038025_8_8	97.03	1	16	113	-	92	92
ASOMADILLA	14021006_8_8	96.29	1	16	87	-	68	68
ELX-AGROALIMENTARI	03065006_8_8	96.25	2	15	127	-	89	89
BERGA (POLIESPORTIU)	08022006_8_8	72.73	1	15	84	-	56	59
AVDA. MARCONI	11012002_8_8	95.4	0	15	110	-	86	86
SAN ROQUE (S6)	11033003_8_8	98.83	2	15	140	-	97	97
CAMPO DE FÚTBOL	13071015_8_8	97.34	2	15	206	1	81	81
TORRE DE HÉRCULES	15030027_8_8	98.74	1	15	92	-	72	72
AMPOSTA (SANT DOMÈNEC - ITÀLIA)	43014001_8_8	99.68	1	15	112	-	81	81
MONZÓN CENTRO	22158002_8_8	93.47	2	15	74	-	52	52
JARDINES DE JUAN XXIII	33037012_8_8	94.56	2	15	71	-	59	59
PURIFICACIÓN TOMÁS	33044032_8_8	97.76	2	15	93	-	70	70
SAN ANTONIO-BREÑA BAJA	38009001_8_8	67.43	1	15	119	-	84	91
VUELTA LOS PÁJAROS-STA CRUZ DE TF	38038021_8_8	96.78	1	15	105	-	85	85
TETUÁN	39075005_8_8	99.26	-	15	89	-	73	73
FERROL	15036003_8_8	97.68	1	15	100	-	72	72
ALBACETE	02003001_8_8	95.42	2	14	201	-	118	118
MERIDA	06083001_8_8	95.38	1	14	103	-	61	61
DALT VILA	07026002_8_8	90.07	3	14	109	-	77	77
BURGOS 1	09059003_8_8	99.6	1	14	125	-	94	94
ALCORA	12005005_8_8	85.53	4	14	73	-	57	59
MÉDANO	38017001_8_8	97.48	1	14	84	-	76	76
BARRIO 630	13071017_8_8	98.46	2	14	79	-	64	64
ARANJUEZ	28013002_8_8	98.46	1	14	114	-	87	87
CAMPANILLAS CIFA	29067007_8_8	95.18	2	14	91	-	66	66
HERMANOS FELGUEROSO	33024023_8_8	98.57	2	14	82	-	62	62
PEDRO LEZCANO	35026001_8_8	94.22	2	14	79	-	64	64
BURRIANA	12032001_8_8	85.89	4	14	93	-	62	62
AGURAIN	01051001_8_8	95.64	-	13	82	-	66	66
PATERNA-CEAM	46190005_8_8	87.74	1	13	87	-	73	74
GAVÀ (PARC DEL MIL·LENI)	08089005_8_8	98.28	1	13	95	-	61	61
MIRANDA DE EBRO 1	09219001_8_8	95.87	1	13	74	-	56	56
RIO SAN PEDRO	11028001_8_8	96	-	13	97	-	70	70
SAN FERNANDO	11031001_8_8	95.8	-	13	84	-	69	69
HOSTELERÍA	11033009_8_8	91.91	-	13	115	-	82	83
MADREVIEJA	11033008_8_8	94.89	-	13	103	-	73	73
LA VALL D'UIXÓ	12126003_8_8	33.87	4	13	100	-	59	82
SAN PEDRO (AIR LIQUIDE)	15030028_8_8	99.57	2	13	91	-	70	70
PAIOSACO	15041001_8_8	98.62	1	13	82	-	49	49
BUSCÁS	15059004_8_8	99.21	1	13	66	-	47	47
MARISMAS DEL TITÁN	21041015_8_8	94.67	2	13	94	-	70	70
LOS ROSALES	21041010_8_8	95.82	-	13	104	-	66	66
LA CIGÜEÑA	26089001_8_8	99.37	1	13	131	-	72	72
SUR	27038004_8_8	91.78	1	13	459	8	61	62
SALINAS	33004052_8_8	96.76	1	13	70	-	55	55
MERIÑÁN	33031029_8_8	98.82	2	13	61	-	47	47
CEMENTOS PORTLAND 1	34023003_8_8	89.47	1	13	108	-	70	70
JINÁMAR III FASE	35016010_8_8	97.86	2	13	78	-	60	60
LA GRAMA-BREÑA ALTA	38008001_8_8	94.55	1	13	152	-	76	77
EL PILAR-STA CRUZ DE LA PALMA	38037001_8_8	95.62	1	13	94	-	73	73
REINOSA	39059001_8_8	99.01	-	13	100	-	70	70
TERUEL	44216001_8_8	94.03	1	13	99	-	58	60
ALZIRA	46017002_8_8	72.54	4	13	66	-	48	49
BUÑOL CEMEX	46077006_8_8	99.62	4	13	67	-	58	58
CASTELLET I LA GORNAL (CLARIANA)	08058003_8_8	94.84	1	13	73	-	61	61
EL BOTICARIO	04013005_8_8	99.54	3	12	70	-	57	57
ZAMORA 2	49275002_8_8	99.46	1	12	165	-	82	82
SITGES (VALLCARCA - OFICINES)	08270006_8_8	80.45	1	12	84	-	67	69
ARANDA DE DUERO 2	09018002_8_8	99.44	1	12	110	-	82	82
COLEGIO (S1)	11008003_8_8	95.73	-	12	97	-	75	75
LOS BARRIOS	11008001_8_8	93.32	-	12	99	-	79	79
ONDA	12084003_8_8	96.3	1	12	96	-	61	61
S. VICENTE DE VIGO	15017002_8_8	97.13	1	12	140	-	54	54
RODÍS	15024005_8_8	96.43	1	12	69	-	40	40
MAZAGON	21050003_8_8	98.87	2	12	55	-	37	37
LA RÁBIDA	21055004_8_8	99.11	2	12	84	-	54	54
LAS FUENTEZUELAS	23050004_8_8	85.75	2	12	77	-	61	62
LEÓN 4	24089010_8_8	99.2	1	12	86	-	68	68

LUGO-FINGOY	27028005_8_8	99.08	1	12	68	-	57	57
CASA PALACIO-PUERTO DEL ROSARIO	35017003_8_8	87.19	1	12	99	-	72	73
GALLETAS	38006001_8_8	96.98	1	12	96	-	68	68
DEPÓSITO LA GUANCHA-CANDELARIA	38011007_8_8	97.7	1	12	87	-	60	60
TENA ARTIGAS-STA CRUZ DE TENERIFE	38038024_8_8	96.13	1	12	115	-	90	90
SEGOVIA 2	40194002_8_8	99.44	1	12	87	-	67	67
ALCANAR (LLAR DE JUBILATS)	43004005_8_8	80.74	1	12	96	-	55	57
L'AMETLLA DE MAR (DEIXALLERIA)	43013002_8_8	93.26	1	12	64	-	50	50
MUSKIZ	48071002_8_8	98.9	-	12	67	-	50	50
ZALLA	48096001_8_8	96	-	12	60	-	47	47
POUS	07032002_8_8	71.43	3	12	125	-	78	81
ALACANT - RABASSA	03014009_8_8	66.73	4	11	71	-	54	57
SAGUNT-NORD	46220009_8_8	92.73	4	11	104	-	77	77
PZA. DEL CASTILLO	04032005_8_8	95.7	4	11	45	-	36	36
RODALQUILAR	04066003_8_8	98.52	2	11	67	-	41	41
ÁVILA 2	05019002_8_8	99.17	1	11	83	-	65	65
BADAJOZ	06015001_8_8	99.68	1	11	128	-	70	70
BELLVER	07040003_8_8	98.08	2	11	104	-	79	79
CUBELLES (POLIESPORTIU)	08074005_8_8	81.11	1	11	58	-	47	48
BURGOS 4	09059006_8_8	98.99	1	11	124	-	83	83
BENICASSIM	12028001_8_8	99.58	4	11	65	-	55	55
CASTELLÓ-GRAU	12040010_8_8	97.54	1	11	82	-	68	68
VINARÒS PLANTA	12138001_8_8	53.84	4	11	62	-	45	47
PASTORIZA-REPSOL	15005011_8_8	99.45	1	11	143	-	75	75
CERCEDA	15024001_8_8	99.46	1	11	135	-	60	60
PRESA DE VILLAGUDÍN	15059002_8_8	95.46	1	11	170	-	58	58
COMPOSTELA	15078007_8_8	96.31	1	11	148	-	105	105
MOTRIL	18140001_8_8	97.64	2	11	64	-	48	48
GUADALIX DE LA SIERRA	28067001_8_8	98.88	1	11	73	-	59	59
VILLA DEL PRADO	28171001_8_8	96.9	1	11	66	-	52	52
TRUBIA	33044031_8_8	43.03	2	11	79	-	40	46
PARQUE DE LA PIEDRA	35017002_8_8	99.04	1	11	134	-	99	99
PARQUE DE SAN JUAN-TELDE	35026003_8_8	95.49	1	11	68	-	55	55
IGUESTE	38011005_8_8	97.38	1	11	91	-	65	65
PERAFORT (PUIGDELFÍ)	43103001_8_8	98.54	1	11	75	-	47	47
ALBALAT DELS TARONGERS	46010001_8_8	91.5	4	11	99	-	70	70
GANDÍA	46131002_8_8	93.53	4	11	73	-	59	59
TORREVIEJA	03133002_8_8	21.76	4	11	88	-	68	84
ALCOI - VERGE DELS LLIRIS	03009006_8_8	77.3	4	10	102	-	69	71
VILLARICOS	04035001_8_8	86.73	1	10	96	-	80	81
TONA (ZONA ESPORTIVA)	08283004_8_8	97.53	1	10	81	-	49	49
CARTEYA (S9)	11033004_8_8	92.52	-	10	94	-	76	77
CASTELLÓ-PENYETA	12040008_8_8	99.54	4	10	71	-	50	50
MEDINA DEL CAMPO	47085003_8_8	98.44	1	10	70	-	58	58
ARRECIFE	35004001_8_8	97.81	1	10	97	-	76	76
CASTILLO DEL ROMERAL	35019004_8_8	99.75	3	10	71	-	54	54
BARRANCO HONDO	38011006_8_8	97.52	1	10	85	-	58	58
TIO PINO-STA CRUZ DE TENERIFE	38038027_8_8	50.07	1	10	104	-	80	84
VANDELLÒS I L'HOSPITALET DE L'INFANT (VIVER)	43162002_8_8	92.18	1	10	97	-	62	64
CANGAS DE NARCEA	33011001_8_8	98.74	2	10	69	-	51	51
CIUDAD DEPORTIVA-ARRECIFE	35004002_8_8	98.26	1	10	99	-	75	75
MONTEVIL	33024031_8_8	99.62	2	10	71	-	54	54
CARAVACA	30015001_8_8	95.86	5	10	126	-	30	30
CUADROS	24061001_8_8	98.55	1	10	102	-	60	60
ARRÚBAL	26019001_8_8	99.37	4	10	43	-	32	32
PALOS	21055005_8_8	90.14	1	10	118	-	63	63
PARAXÓN	15026001_8_8	96.7	3	10	50	-	35	35
CARRACEDELO	24038001_8_8	91.68	-	10	67	-	58	58
CIUDAD REAL	13034002_8_8	99.53	2	10	87	-	67	67
SAGUNT CEA	46220010_8_8	99.26	4	10	58	-	44	44
TORRENT-SANTA EULALIA	07054001_8_8	87.81	3	9	104	-	69	71
LAS CALETAS-TEGUISE	35024002_8_8	65.02	1	9	166	-	54	58
BLIMEA	33060003_8_8	97.98	2	9	49	-	41	41
A CABANA	15036004_8_8	98.39	2	9	87	-	62	62
ALCOVER (MESTRAL)	43005002_8_8	97.01	1	9	68	-	53	53
UIB-PARC BIT	07040004_8_8	95.23	3	9	185	-	65	65
LA LOMA-TELDE	35026004_8_8	98.83	2	9	80	-	58	58
SAN ISIDRO	38017002_8_8	96.91	1	9	70	-	55	55
CTCC-TUDELA	31232002_8_8	99.16	2	9	67	-	44	44
BELLVER DE CERDANYA (CEIP MARE DE DÉU DE TALL	25051001_8_8	99.34	1	9	82	-	61	61
GUARDO	34080004_8_8	98.46	1	9	92	-	57	57
PLASENCIA	10148001_8_8	97.67	1	9	90	-	66	66
BENAHADUX	04024001_8_8	96.76	-	9	60	-	43	43
LA GRANATILLA	04066009_8_8	95.67	-	9	100	-	46	46
CEE	15023004_8_8	99.03	2	9	60	-	41	41
LLANO DE DON ANTONIO	04032006_8_8	91.23	2	9	68	-	30	30
CARTUJA	11020003_8_8	95.61	-	9	78	-	52	52
SAN MARTIN DE VALDEIGLESIAS	28133002_8_8	98.44	1	8	62	-	49	49
BENIDORM	03031002_8_8	96.94	1	8	56	-	36	36
PRADEJÓN	26117001_8_8	99.36	-	8	40	-	31	31
PUNTA UMBRÍA	21060002_8_8	97.44	2	8	61	-	38	38
PONFERRADA 4	24115015_8_8	99	1	8	59	-	44	44
OBEJO	14047001_8_8	97.29	3	8	71	-	29	29
BÉDAR	04022001_8_8	99.52	4	8	47	-	25	25
JUNEDA (PLA DEL MOLÍ)	25119002_8_8	88.19	1	8	60	-	41	43
ORIHUELA	03099002_8_8	6.52	4	8	36	-	21	29
FERNÁN PÉREZ	04066008_8_8	87.24	-	8	88	-	55	56
ALFARO	26011001_8_8	97.31	1	8	45	-	30	30
BENIGANIM	46062001_8_8	14.78	4	8	35	-	27	34
COBRE LAS CRUCES	41049001_8_8	91.21	1	8	53	-	35	35
AGÜIMES	35002001_8_8	98.54	2	8	77	-	56	56
SANT LLUIS	07032001_8_8	97.43	3	8	150	-	72	72
ELDA-LACY	03066003_8_8	89.36	4	8	47	-	35	36
VILAMARXANT	46256001_8_8	25	-	8	62	-	39	49
ZAFRA	06158001_8_8	96.45	1	8	54	-	37	37
VIVER	12140002_8_8	99.19	4	7	64	-	51	51
ZORITA	12141002_8_8	93.18	4	7	61	-	32	32
NNW	27038003_8_8	88.66	1	7	63	-	29	30
ALCUDIA I	07003004_8_8	95.91	1	7	62	-	43	43
TORRELISA	22190001_8_8	92.27	2	7	13	-	12	12

VINARÒS PLATAFORMA	12138002_8_8	42.85	4	7	109	-	30	34
SA POBLA	07044001_8_8	80.78	1	7	153	-	66	68
MOJÁCAR	04064001_8_8	93.55	1	7	67	-	32	32
S'ALBUFERA	07003001_8_8	95.18	3	7	53	-	31	31
E2: ALCORNOCALES	11008009_8_8	93.49	-	7	64	-	47	48
EL CIEGO	01022001_8_8	98.36	-1	7	48	-	30	30
GRANADILLA	38017003_8_8	98	1	7	77	-	55	55
BUZANADA	38006002_8_8	97.02	1	7	69	-	46	46
VILLAR DEL ARZOBISPO	46258001_8_8	89.97	4	7	69	-	40	44
LA ROBLA	24134006_8_8	99.25	1	7	96	-	48	48
ALGAR DE PALÀNCIA	46028001_8_8	89	4	7	68	-	39	41
SAN JUÁN DEL PUERTO	21064002_8_8	87.37	2	7	69	-	46	48
TORRE ENDOMENECH	12120001_8_8	24.92	4	6	51	-	21	26
CÁCERES	10037001_8_8	98.26	-	6	61	-	41	41
CTCC-FUNES	31107001_8_8	97.86	2	6	42	-	28	28
CENTRO DE ARTE JUAN ISMAEL	35017001_8_8	97.68	1	6	136	-	92	92
SANGUESA	31216001_8_8	98.49	1	6	41	-	31	31
SAN MIGUEL DE TAJAO	38005001_8_8	98.12	1	6	195	-	63	63
CIRAT	12046001_8_8	91.43	4	6	75	-	27	28
ARINAGA	35002002_8_8	99.77	2	6	55	-	39	39
ARCOS	11006001_8_8	97.02	3	6	33	-	21	21
RESIDENCIA ESCOLAR-SS GOMERA	38036001_8_8	93.61	1	6	58	-	47	48
GALILEA	26066001_8_8	99.15	1	6	33	-	24	24
BALSA DE ZAMORA-LOS REALEJOS	38031001_8_8	96.21	1	6	124	-	61	61
XOVE	27025015_8_8	98.52	1	6	70	-	38	38
ORUSCO DE TAJUÑA	28102001_8_8	98.7	1	6	82	-	53	53
LEITZA	31149002_8_8	96.02	1	6	34	-	26	26
EL ATAZAR	28016001_8_8	98.94	1	6	71	-	44	44
COSTA TEGUISE	35024001_8_8	97.98	1	6	99	-	43	43
LA HIDALGA-ARAFO	38004001_8_8	98.13	1	5	63	-	34	34
CIUTADELLA DE MENORCA	07015001_8_8	97.7	2	5	69	-	41	41
PRADO REY	11026001_8_8	92.32	2	5	23	-	16	16
CONGOSTO	24057003_8_8	97.31	1	5	98	-	55	55
MAGDALENA (B-1)	15070002_8_8	98.14	2	5	48	-	30	30
CAUDETE DE LAS FUENTES	46095001_8_8	97.6	4	5	45	-	28	28
ONTINYENT	46184002_8_8	16.79	4	5	22	-	15	19
MUNDAKA	48068001_8_8	99.43	-	5	43	-	26	26
LILLO	24070001_8_8	99.41	1	5	63	-	36	36
DUMBRIA	15034008_8_8	99.07	2	5	59	-	23	23
HOSPITAL JOAN MARCH	07010001_8_8	45.65	3	5	44	-	25	29
MOURENCE (C-9)	27065004_8_8	96.95	2	5	62	-	33	33
VILAFRANCA	12129001_8_8	96.37	4	5	60	-	25	25
EL CHARCO-PTO DEL ROSARIO	35017005_8_8	98.77	1	5	114	-	70	70
EL PINÓS	03105001_8_8	22.97	0	5	30	-	18	22
SANT ANTONI DE PORTMANY	07046001_8_8	94.95	3	5	84	-	53	53
CABO DE CREUS	17032999_8_8	97.46	0	5	41	-	24	24
POLIDEPORTIVO AFONSO-ARUCAS	35006001_8_8	95.53	1	5	48	-	33	33
VILLALBA DE GUARDO	34214001_8_8	98.74	1	5	64	-	44	44
SALAMANCA 6	37274011_8_8	97.4	1	5	100	-	37	37
SANT JORDI	12099001_8_8	99.9	4	5	25	-	12	12
MORELLA	12080007_8_8	86.36	4	5	65	-	14	14
PAGOETA	20016001_8_8	84.43	-	5	42	-	24	25
MACIÑEIRA	15070010_8_8	98.53	2	4	65	-	36	36
CORATXAR	12093004_8_8	97.32	4	4	49	-	14	14
POBLADO	14026002_8_8	94.77	1	4	50	-	25	26
CAN LLOMPART	07042001_8_8	98.75	3	4	87	-	24	24
VANDELLÒS I L'HOSPITALET DE L'INFANT (BARRANC D	43162005_8_8	92.82	1	4	44	-	26	26
CAMPING TEMISAS-STA LUCÍA DE T.	35022002_8_8	99.87	2	4	44	-	30	30
EL RÍO	38006003_8_8	97.91	1	4	79	-	50	50
MONAGREGA	44051002_8_8	96.49	1	4	40	-	20	20
NOIA	15057999_8_8	97.07	-	4	58	-	29	29
VÍZNAR	18189999_8_8	98.92	-	4	76	-	45	45
VANDELLÒS I L'HOSPITALET DE L'INFANT (ELS DEDALT	43162001_8_8	92.84	-	4	36	-	20	21
ELS TORMS	25224999_8_8	98.42	-	3	36	-	18	18
MAHÓN	07032999_8_8	93.48	-	3	99	-	53	57
MONFRAGÜE	10182001_8_8	97.88	1	3	36	-	19	19
O SAVIÑAO	27058999_8_8	98.57	-	3	20	-	15	15
MEDINA DE POMAR	09209001_8_8	99.28	1	3	25	-	20	20
MONTSENY (LA CASTANYA)	08137001_8_8	96.99	-	3	36	-	20	20
VALDEREJO	01055001_8_8	96.49	-	3	25	-	14	14
CAMPISÁBALOS	19061999_8_8	94.75	-	3	37	-	16	16
SIERRA NORTE	41088001_8_8	98.63	-	3	28	-	16	16
MURIEL DE LA FUENTE	42124001_8_8	98.13	1	3	46	-	25	25
MARRAXÓN	15070011_8_8	95.81	2	3	36	-	18	18
NIEMBRO	33036999_8_8	98.26	-	3	37	-	19	19
FRAGA REDONDA (F-2)	15070006_8_8	96.62	2	3	51	-	22	22
ZARRA	46263999_8_8	98.46	-	3	15	-	10	10
EL MAILLO	37177001_8_8	96.86	1	3	24	-	11	11
LOUSEIRAS (B-2)	27033001_8_8	95.91	2	2	31	-	16	16
LARIO	24025001_8_8	98.85	1	2	19	-	12	12
BARCARROTA	06016999_8_8	93.4	-	2	22	-	9	9
LOS TOJOS	39086001_8_8	97.15	-	2	23	-	11	11
DOÑANA	21005999_8_8	96.55	-	2	35	-	17	17
LAZA	32039001_8_8	98.18	1	2	47	-	11	11
MONTSEC (OAM)	25196001_8_8	95.54	-	1	19	-	6	6
SAN PABLO DE LOS MONTES	45153999_8_8	98.74	-	1	25	-	16	16
PEÑAUSENDE	49149999_8_8	98.86	-	1	14	-	7	7

Estaciones VL Anual NO2
Media (µg/m3)
<= 26
26 - 32
32 - 40
>40
MINISTERIO
DE AGRICULTURA Y PESCA,
ALIMENTACIÓN Y MEDIO AMBIENTE
DIRECCIÓN GENERAL DE CALIDAD Y EVALUACIÓN AMBIENTAL Y MEDIO NATURAL
SUBDIRECCIÓN GENERAL DE CALIDAD DEL AIRE Y MEDIO AMBIENTE INDUSTRIAL

Estaciones VL Horario NO2
P99,8 (µg/m3)
<= 100
100 - 140
140 - 200
> 200
MINISTERIO
DE AGRICULTURA Y PESCA,
ALIMENTACIÓN Y MEDIO AMBIENTE
DIRECCIÓN GENERAL DE CALIDAD Y EVALUACIÓN AMBIENTAL Y MEDIO NATURAL
SUBDIRECCIÓN GENERAL DE CALIDAD DEL AIRE Y MEDIO AMBIENTE INDUSTRIAL

ATMÓSFERA

7.1.5.2 DIÓXIDO DE NITRÓGENO NO_2: Análisis autonómico de los niveles de la media anual de NO_2 (valor límite anual), 2016. Nº estaciones en cada rango

Comunidad Autónoma	<=13 µg/m^3 (<=UEI/2)	13-26 µg/m^3 (UEI/2-UEI)	26-32 µg/m^3 (UEI-UES)	32-40 µg/m^3 (UES-VLA)	>40 µg/m^3 (>VLA)
ANDALUCÍA	36	21	4	4	1
ARAGÓN	3	5	2	-	-
ASTURIAS (PRINCIPADO DE)	7	14	1	1	-
BALEARES (ISLAS)	13	3	-	1	-
CANARIAS	32	13	1	1	-
CANTABRIA	2	7	2	-	-
CASTILLA Y LEÓN	23	8	2	-	-
CASTILLA-LA MANCHA	1	11	-	-	-
CATALUÑA	18	19	9	14	6
COMUNIDAD VALENCIANA	36	14	3	-	1
EXTREMADURA	6	1	-	-	-
GALICIA	26	11	2	-	-
MADRID	5	11	5	16	10
MURCIA (REGIÓN DE)	1	5	1	1	-
NAVARRA (COMUNIDAD FORAL)	4	4	-	-	-
PAÍS VASCO	7	14	6	-	-
RIOJA (LA)	5	-	-	-	-

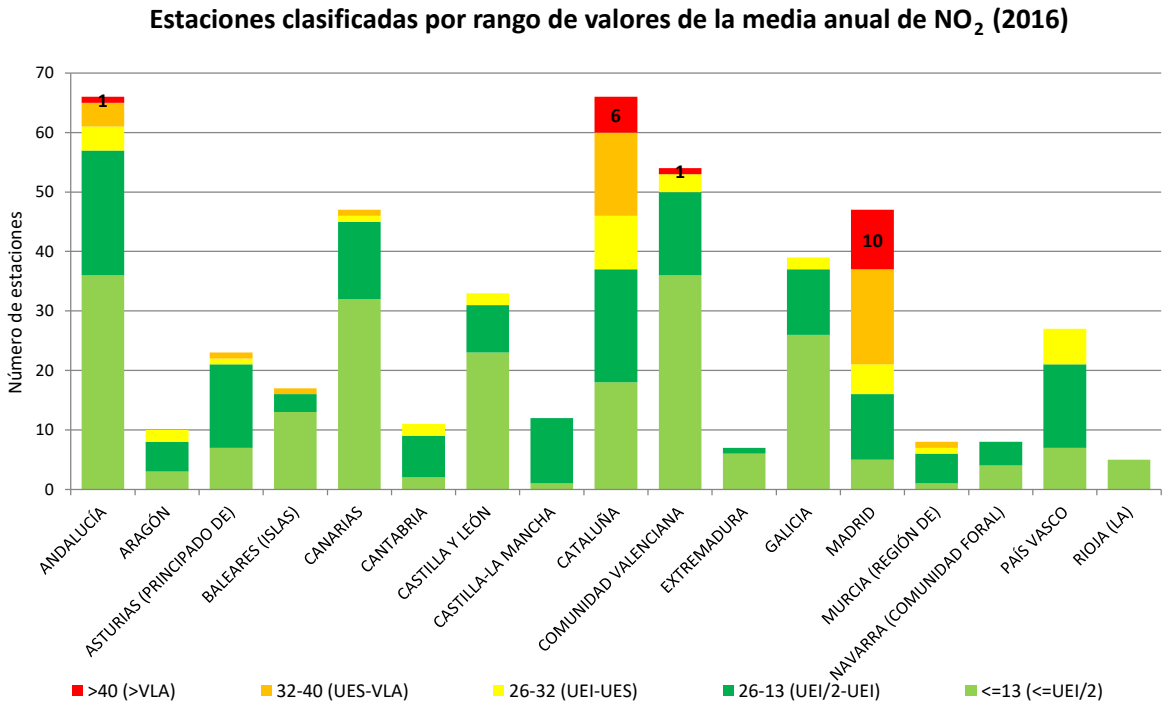

ATMÓSFERA

7.1.5.3 DIÓXIDO DE NITRÓGENO NO_2: Análisis autonómico de los niveles del percentil 99,8 de NO_2 (valor límite horario), 2016. Nº estaciones en cada rango

Comunidad Autónoma	<=50 µg/m^3 (<=UEI/2)	50-100 µg/m^3 (UEI/2-UEI)	100-140 µg/m^3 (UEI-UES)	140-200 µg/m^3 (UES-VLH)	>200 µg/m^3 (>VLH)
ANDALUCÍA	20	30	15	1	-
ARAGÓN	3	5	2	-	-
ASTURIAS (PRINCIPADO DE)	4	17	2	-	-
BALEARES (ISLAS)	5	10	2	-	-
CANARIAS	8	35	4	-	-
CANTABRIA	1	10	-	-	-
CASTILLA Y LEÓN	10	18	3	2	-
CASTILLA-LA MANCHA	-	7	3	2	-
CATALUÑA	11	30	23	2	-
COMUNIDAD VALENCIANA	23	21	10	-	-
EXTREMADURA	4	3	-	-	-
GALICIA	17	18	4	-	-
MADRID	2	10	14	17	4
MURCIA (REGIÓN DE)	1	4	3	-	-
NAVARRA (COMUNIDAD FORAL)	4	3	1	-	-
PAÍS VASCO	6	20	1	-	-
RIOJA (LA)	4	1	-	-	-

Estaciones clasificadas por rango de valores del percentil 99,8 de NO_2 (2016)

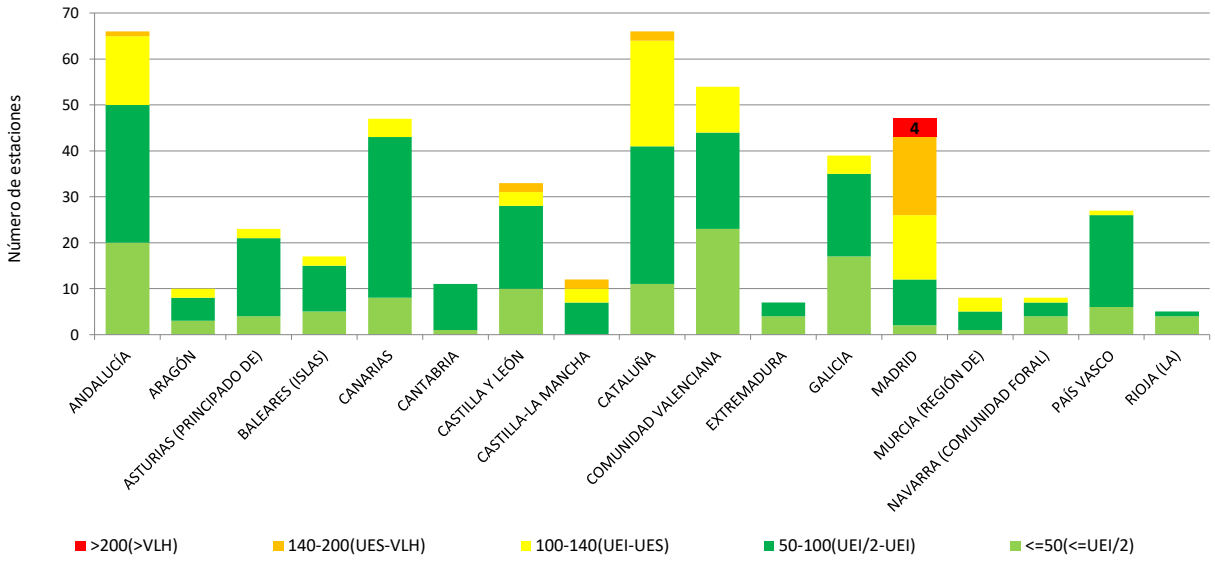

ATMÓSFERA

7.1.6.1 ÓXIDOS DE NITRÓGENO NO_X: Estadísticos de evaluación de óxidos de nitrógeno NOx ($\mu g/m^3$) para la protección de la vegetación 2016

Nombre	Punto de muestreo	%_datos	Mínimo	Media	Máximo
CAN MISSES	07026001_12_8	92.34	4.5	30	579
PRADEJÓN	26117001_12_8	99.26	1.5	18	69
CARAVACA	30015001_12_8	95.86	11	17	230
ARRÚBAL	26019001_12_8	99.37	7.8	17	77
SANT LLUIS	07032001_12_8	97.43	4.5	15	265
BELLVER	07040003_12_8	97.68	3.5	15	321
VILLA DEL PRADO	28171001_12_8	96.81	2.5	14	231
UIB-PARC BIT	07040004_12_8	95.23	4.5	14	351
TORRENT-SANTA EULALIA	07054001_12_8	87.81	4.5	13	319
TORRELISA	22190001_12_8	92.27	3	12	22
GALILEA	26066001_12_8	99.15	4.5	12	57
ALFARO	26011001_12_8	97.31	3	11	85
ALCUDIA I	07003004_12_8	95.91	2.5	10	215
SA POBLA	07044001_12_8	80.78	2.5	9.8	395
S'ALBUFERA	07003001_12_8	95.18	4.5	9.4	93
CIUTADELLA DE MENORCA	07015001_12_8	97.7	3.5	8.3	219
MAGDALENA (B-1)	15070002_12_8	98.16	3.5	8	96
SANT ANTONI DE PORTMANY	07046001_12_8	94.95	4.5	8	95
ORUSCO DE TAJUÑA	28102001_12_8	98.7	2.5	7.5	126
EL ATAZAR	28016001_12_8	98.91	2.5	7.2	80
HOSPITAL JOAN MARCH	07010001_12_8	45.65	4.5	7.2	72
CAN LLOMPART	07042001_12_8	98.75	4.5	6.6	139
EL MAILLO	37177001_12_8	96.86	2.5	5.9	101
MONAGREGA	44051002_12_8	96.49	3	5.6	56
CABO DE CREUS	17032999_12_8	97.46	0.015	5.3	41
EL RÍO	38006003_12_8	97.92	1	5.3	294
SIERRA NORTE	41088001_12_8	98.6	1	5.2	44
MURIEL DE LA FUENTE	42124001_12_8	98.12	2.5	5	78
MEDINA DE POMAR	09209001_12_8	98	2.5	4.9	48
CAMPING TEMISAS-STA LUCÍA DE T.	35022002_12_8	99.87	2	4.8	56
VÍZNAR	18189999_12_8	98.92	0.061	4.7	119
LARIO	24025001_12_8	98.85	2.5	4.2	33
NOIA	15057999_12_8	97.07	0.33	4.1	83
MAHÓN	07032999_12_8	93.48	0.11	3.7	181
ELS TORMS	25224999_12_8	98.42	0.57	3.7	37
LAZA	32039001_12_8	98.18	1	3.6	74
O SAVIÑAO	27058999_12_8	98.57	0.46	3.5	22
MONFRAGÜE	10182001_12_8	97.88	0.73	3.5	53.23
NIEMBRO	33036999_12_8	98.26	0.01	3.4	48
MONTSENY (LA CASTANYA)	08137001_12_8	96.51	-	3.2	46.1
ZARRA	46263999_12_8	98.46	0.1	2.8	16
BARCARROTA	06016999_12_8	93.4	0.14	2.7	42
DOÑANA	21005999_12_8	96.55	0.15	2.2	45
LOS TOJOS	39086001_12_8	95.75	0.025	2.1	29
MONTSEC (OAM)	25196001_12_8	88.05	-	1.6	35.5
PEÑAUSENDE	49149999_12_8	98.86	0.045	1.2	17

ATMÓSFERA

7.1.7.1 PARTÍCULAS PM10: Estadísticos de evaluación de partículas PM10 (incluyendo aporte natural)
(µg/m³) a partir de datos diarios, 2016

Nombre	Punto de muestreo	%_datos	Mínimo	Media	Máximo	Sup50	Valor_35máx	P90,4
MATADERO	33004048_10_49	98.91	6.5	40	170	128	76	76
CIUDAD DEPORTIVA	18021001_10_49	93.99	8.7	36	278	58	56	57
TORRE DE HÉRCULES	15030027_10_49	98.63	9.1	36	136	64	59	59
VILLANUEVA DEL ARZOBISPO	23097001_10_49	93.17	6.9	34	154	60	59	59
PALACIO CONGRESOS	18087010_10_M	15.85	7	33	190	7	23	54
LLANDPONTE	33004021_10_49	97.81	13	33	68	14	44	44
GRANADA - NORTE	18087007_10_M	16.39	7	33	178	5	26	50
RIO SAN PEDRO	11028001_10_49	92.9	10	32	273	24	47	47
MARBELLA ARCO	29069002_10_M	16.39	9	32	146	5	27	46
BAILÉN	23010002_10_M	16.39	7	32	144	6	22	50
GUADALAJARA	19130001_10_49	95.08	9	32	305	31	49	49
BERMEJALES	41091018_10_49	93.72	5.9	31	331	28	48	48
SAN BASILIO	30030007_10_49	77.05	9.7	31	126	16	43	45
EL PAPIOL (CENTRE DE DIA JOSEP TARRADELLAS)	08158002_10_M	56.01	11.1	30	120.2	9	35.4	41
SANT VICENÇ DELS HORTS (CEIP MARE DE DÉU DEL ROCIO)	08263006_10_M	54.92	7.5	30	75.4	11	39.6	46
MOTRIL	18140001_10_49	99.18	6.2	30	529	15	43	43
AVDA. AL-NASIR	14021009_10_M	16.39	9	30	218	4	24	41
SÚRIA (CEIP FRANCESC MACIÀ)	08274004_10_M	50.55	12.3	30	57.3	5	37.7	42
MANLLEU (HOSPITAL COMARCAL)	08112003_10_M	46.72	9	29	114.1	18	37.3	34
SANT ANDREU DE LA BARCA (CEIP JOSEP PLA)	08196001_10_M	54.1	6.3	29	116.2	9	34.7	42
TERRASSA (PARE ALEGRE)	08279011_10_M	53.01	8.5	29	102.6	19	38.3	50
ESTACIÓN DE LA SAGRA (ILLESCAS)	45081004_10_49	95.36	9	29	239	24	45	46
CARRANQUE	29067006_10_M	15.85	6	29	182	5	21	39
TORNEO	41091009_10_M	16.12	13	29	164	3	23	36
LA LÍNEA	11022005_10_M	15.57	12	29	156	1	22	38
GRANOLLERS (FRANCESC MACIÀ)	08096014_10_47	91.26	8.463	28	121.6266	24	45.9306	46
TALAVERA DE LA REINA	45165003_10_49	79.51	11	28	143	17	38	39
EL PRAT DE LLOBREGAT (JARDINS DE LA PAU)	08169008_10_M	55.46	8.6	28	104.3	7	35.7	42
SANT ADRIÀ DE BESÓS (OLIMPIC)	08194008_10_47	99.18	8.3484	28	122.5152	8	38.3616	38
ALGECIRAS EPS	11004007_10_49	98.91	7.1	28	184	20	46	46
ARCOS	11006001_10_49	91.26	10	28	189	13	40	41
PARQUE JOYERO	14021008_10_M	51.64	5	28	79	15	41	48
POZO DULCE	21041016_10_49	92.62	6.3	28	317	13	42	42
MOGUER	21050001_10_M	13.93	4	28	185	2	16	45
MAZAGON	21050003_10_49	86.34	1.8	28	64	20	47	48
LUGONES INSTITUTO	33066004_10_49	95.9	9.3	28	72	11	41	41
JINÁMAR III FASE	35016010_10_49	95.63	4.1	28	182	19	46	47
TEIÑA-PUERTO DEL ROSARIO	35017004_10_49	98.09	8.5	28	128	25	46	46
PLAYA DEL INGLÉS	35019002_10_47	98.91	7	28	236	28	43	43
CALETILLA	38011004_10_49	97.27	6.8	28	205	33	50	50
PRINCIPES	41091016_10_M	15.85	9	28	71	3	23	42
MOLLET DEL VALLÈS (PISTA D'ATLETISME)	08124009_10_M	52.46	6.1	28	86.4	16	35.8	47
EL EJIDO	04902001_10_49	94.54	2.9	27	227	10	40	41
VILA-SECA (RENFE)	43171001_10_M	55.19	5.1	27	127.1	10	36.8	45
BARCELONA (IES VERDAGUER)	08019055_10_M	85.52	8	27	92.7	9	38.8	40
MOLINS DE REI (AJUNTAMENT)	08123001_10_M	54.37	10.4	27	130.1	4	33.1	40
SABADELL (GRAN VIA)	08187012_10_M	48.36	8.2	27	73.7	5	34.7	42
SANT FELIU DE LLOBREGAT (EUGENI D'ORS)	08211003_10_M	53.01	5.8	27	90.4	6	33.7	39
SANTA PERPÈTUA DE MOGODA (ONZE DE SETEMBRE)	08260010_10_47	98.63	5.73348	27	127.5804	9	39.6468	40
LEPANTO	14021007_10_M	15.03	6	27	207	3	17	40
SABÓN	15005007_10_49	99.18	3.4	27	88	20	46	46
CUENCA	16078001_10_49	95.08	8.8	27	245	15	45	45
MATALASCAÑAS	21005002_10_M	14.48	8	27	129	3	19	38
LOS ROSALES	21041010_10_49	93.99	7.9	27	322	17	41	42
JARDINES DE JUAN XXIII	33037012_10_49	94.54	18	27	47	-	34	34
CASA PALACIO-PUERTO DEL ROSARIO	35017003_10_49	94.26	9.1	27	165	13	42	43
CASTILLO DEL ROMERAL	35019004_10_47	98.36	4.9	27	230	28	45	45
BARCELONA (EL POBLENOU)	08019004_10_M	100	8	27	86	13	39.5	40
MEDITERRANEO	04013004_10_M	16.12	6	26	163	1	21	35
BARCELONA (L'EIXAMPLE)	08019043_10_M	99.18	8.7	26	90.2	13	38.3	38
BARCELONA (PL. DE LA UNIVERSITAT)	08019028_10_M	98.63	9.7	26	99.9	9	36.4	36
L'HOSPITALET DE LLOBREGAT (AV. DEL TORRENT GORNAL)	08101001_10_47	99.45	8.943	26	118.36	6	36.036	36
MANRESA (CEIP LA FONT)	08113002_10_M	45.08	6.5	26	128.9	8	33.4	44
MONTCADA I REIXAC (AJUNTAMENT)	08125012_10_M	53.55	8.6	26	82.1	9	34.1	40
MEDINA DEL CAMPO	47085003_10_49	98.63	6.2	26	170	11	40	40
JEREZ-CHAPINI	11020004_10_49	98.36	5.4	26	255	13	41	41
MOMPEAN	30016020_10_47	95.9	7.3	26	128	12	37	37
LA ALJORRA	30016018_10_47	99.45	4.5	26	119	21	42	42
BUZANADA	38006002_10_46	97.81	4	26	286	28	46	46
ALJARAFE	41059001_10_49	90.98	6.7	26	362	17	41	41
ALCAÑIZ CAPUCHINOS	44013007_10_M	96.17	5	26	123	25	46	46
VIC (CENTRE CIVIC SANTA ANNA)	08298009_10_M	34.7	8	26	113	6	33	47
PZA. DEL CASTILLO	04032005_10_M	15.57	8	25	43	-	22	35
ALCALÁ DE GUADAIRA	41004006_10_M	16.39	3	25	203	3	17	43
RUBÍ (L'ESCARDÍVOL)	08184007_10_M	45.9	4	25	97	10	30	47
SANTA COLOMA DE GRAMENET (BALLDOVINA)	08245012_10_M	49.18	7.5	25	97.2	2	30.8	37
CARTEYA (S9)	11033004_10_49	92.62	10	25	171	6	37	37
CAMPO DE FÚTBOL	13071015_10_49	94.54	4.5	25	175	30	45	47
LA RÀBIDA	21055004_10_49	94.54	8.4	25	273	7	38	38
LLEIDA (IRURITA - PIUS XII)	25120001_10_M	48.36	5.7	25	101.4	5	31.4	40
LORCA	30024002_10_47	98.91	4.4	25	174	25	44	44
ARGENTINA	33024024_10_49	98.91	5.5	25	73	6	39	39
SAMA I	33031032_10_49	96.72	11	25	50	0	36	38
MERCADO CENTRAL	35016012_10_49	98.63	9.3	25	345	8	39	39
SAN AGUSTÍN	35019001_10_47	98.09	5.8	25	199	24	42	43
EL PILAR-STA CRUZ DE LA PALMA	38037001_10_49	92.9	7.2	25	349	18	40	41
BARCELONA (EL PORT VELL)	08019052_10_M	95.08	7	25	80	7	36	37
ALBACETE	02003001_10_49	88.8	7.2	24	186	13	35	36
VALÈNCIA-VIVERS	46250043_10_M	88.25	5	24	127	12	34	34
CAN MISSES	07026001_10_49	94.26	4.7	24	191	6	31	31
BARCELONA (GRÀCIA - SANT GERVASI)	08019044_10_M	95.9	8	24	94.5	7	33.8	34
CASTELLBISBAL (CEIP MARE DE DÉU DE MONTSERRAT)	08054001_10_M	56.56	8.5	24	112	3	28.7	34
MONTCADA I REIXAC (CAN SANT JOAN)	08125013_10_M	46.17	5.8	24	65.7	4	32	39
EL PRAT DE LLOBREGAT (CEIM SAGNER)	08169009_10_M	39.62	18.1	24	79	2	27.4	32
SANT CUGAT DEL VALLÈS (PARC DE SANT FRANCESC)	08205002_10_M	57.92	6.8	24	103.5	6	30.1	36
PUENTE MAYORGA	11033010_10_M	60.11	8	24	117	5	31	34
ASOMADILLA	14021006_10_M	16.39	5	24	200	3	17	34
CASSÀ DE LA SELVA (AJUNTAMENT)	17044006_10_M	46.72	9.3	24	83.8	6	30.8	42
LA ORDEN	21041008_10_49	89.62	6.6	24	289	7	37	38
PUNTA UMBRÍA	21060002_10_49	95.9	4	24	259	6	34	35
LEGANÉS	28074007_10_49	98.63	1.8	24	228	20	43	43
LLARANES	33004020_10_49	98.36	8.9	24	55	3	34	34
PALACIO DE DEPORTES	33044030_10_49	94.26	9.3	24	54	1	38	38
CENTRO DE ARTE JUAN ISMAEL	35017001_10_47	97.54	6.5	24	168	15	41	41
MEDANO	38017001_10_46	97.54	5.9	24	223	12	40	41
TIO PINO-STA CRUZ DE TENERIFE	38038027_10_49	96.45	4.3	24	303	20	44	45
BARREDA	39087004_10_49	98.36	5.1	24	59	6	38	38
SANTA CLARA	41091015_10_M	16.39	6	24	168	2	19	35
BENAHADUX	04024001_10_M	14.21	3	24	64	3	16	41
SANT JOAN DE DÉU	07040006_10_47	88.8	5.5	23	120	8	29	29
VALÈNCIA-PISTA DE SILLA	46250030_10_46	97.81	2.8	23	118	26	44	44
BARCELONA (SANTS)	08019042_10_M	93.17	8	23	92.9	6	32.9	33
MARTORELL (CANYAMERES - CLARET)	08114006_10_M	57.38	6.7	23	108	2	29.5	34
RUBÍ (CA NORIOL)	08184006_10_47	98.91	5.5284	23	121.0638	3	33.1908	33
BARBERÀ DEL VALLÈS (AJUNTAMENT)	08252002_10_M	39.89	5	23	58	1	26	36
SANT VICENÇ DELS HORTS (ALABA)	08263007_10_M	93.72	5.4	23	84.1	12	36.8	37
SITGES (VALLCARCA - OFICINES)	08270006_10_M	83.06	10	23	95	14	35	37
AVDA. MARCONI	11012002_10_M	16.12	10	23	131	1	19	30
VILA-REAL-PM	12135004_10_M	54.1	5	23	170	2	29	33
CIUDAD REAL	13034002_10_49	98.63	5.3	23	158	18	37	37
BARRIO 630	13071017_10_49	93.17	4.1	23	152	22	42	43
LA GRIELA	15030021_10_47	98.09	5.6	23	57	4	35	35
LA BISBAL D'EMPORDÀ (AJUNTAMENT)	17022002_10_M	47.54	10.6	23	58.7	2	27.1	32
RONDA DEL VALLE	23050003_10_M	16.12	4	23	152	4	16	32
MONTEVIL	33024031_10_49	99.45	9.4	23	49	-	33	33
PARQUE DE LA PIEDRA	35017002_10_47	98.09	7	23	151	9	39	39
LA LONA-TELDE	35036004_10_49	96.17	4.6	23	265	11	40	40
LA HIDALGA-ARAFO	38004001_10_49	80.05	5.6	23	275	13	35	38
PARQUE DE CROSS	39016003_10_49	98.09	4.9	23	62	8	39	39
BADALONA (EQUIPAMENS URBANA)	08015022_10_M	50.27	7.8	23	105.7	3	28.8	33
ELX-PARC DE BOMBERS	03065007_10_M	59.29	3	22	127	5	28	32
BASAURI	48015002_10_49	98.63	4.3	22	75	3	33	33
BADALONA (ASSEMBLEA DE CATALUNYA)	08015023_10_M	84.7	5	22	142	3	31	32
MONTORNÈS DEL VALLÈS (CEIP MARINADA)	08136003_10_M	33.88	4	22	90	7	23	38
PALLEJÀ (ROCA DE VILANA)	08157003_10_M	92.35	5.4	22	83.2	8	35.3	37
SENTMENAT (AJUNTAMENT)	08267003_10_M	56.01	6	22	89	2	29	34
VILANOVA I LA GELTRÚ (AJUNTAMENT)	08307006_10_M	44.81	6.1	22	82	3	24.9	30
SAN FERNANDO	11031001_10_M	16.12	9	22	144	1	18	30
ARRÓBAL	26019001_10_49	98.91	2.2	22	113	4	36	36
ARGANDA DEL REY	28014002_10_49	99.73	3.1	22	226	14	38	38
COSLADA	28049003_10_49	99.18	3	22	217	13	43	43
GETAFE	28065014_10_49	99.73	4.1	22	211	17	39	39
ESCUELAS AGUIRRE	28079008_10_47	100	5.8	22	228	10	36	36
URBANIZACION EMBAJADA	28079055_10_47	99.73	3	22	190	19	39	39
TORREJON DE ARDOZ	28148004_10_49	97.27	3.3	22	202	20	41	41
CAMPANILLAS CUÍA	29067007_10_M	15.3	3	22	120	1	16	35
PLAZA DE LA GUITARRA	33004049_10_49	99.18	6	22	67	7	34	34
AVENIDA DE CASTILLA	33024027_10_49	96.72	5.2	22	50	-	35	36
ARRECIFE	35004001_10_49	95.36	8.3	22	61	2	32	32
EL CHARCO-PTO DEL ROSARIO	35017005_10_49	97.54	5	22	183	10	37	38
CAMPING TEMISAS-STA LUCÍA DE T.	35022003_10_47	98.91	5.9	22	221	28	44	44
PARQUE DE SAN JUAN-TELDE	35036003_10_49	93.44	3.2	22	393	7	37	37
PEDRO LEZCANO	35026001_10_47_49_s	93.17	5.5	22	260	6	35	36
EL RÍO	38006003_10_46	97.81	2.8	22	345	26	43	44
GRANADILLA	38017003_10_46	98.09	3.1	22	399	24	42	44
SAN ISIDRO	38017002_10_46	96.17	4.3	22	219	20	39	39
LAS GALANAS -SS GOMERA	38036002_10_49	94.26	2.5	22	316	24	38	41
RESIDENCIA ESCOLAR-SS GOMERA	38036001_10_49	91.26	3.2	22	290	23	37	40
VUELTA LOS PÁJAROS-STA CRUZ DE TF	38038021_10_49	94.81	5.3	22	200	12	38	38
ESTACIÓN DEL MEDITERRANEO	39008001_10_49	98.91	6	22	55	3	37	37
SIERRA NORTE	41088001_10_M	26.69	3	22	204	8	22	40
REUS (EL TALLAPEDRA)	43123005_10_47	98.91	4.464	22	110.3808	4	33.504	34
TOLEDO2	45188002_10_49	97.27	5.5	22	212	12	34	35
BURJASSOT - FACULTATS	46078004_10_M	90.44	-	22	134	7	33	34
VALÈNCIA - BULEVARD SUD	46250050_10_M	65.57	1	22	117	3	31	33
TORREVIEJA	03133002_10_M	24.59	7	22	50	-	22	37
LLODIO	01036004_10_47	72.13	4.7	21	54	2	32	34
QUART DE POBLET	46102002_10_46	91.8	2	21	146	8	34	35
MANRESA (AJUNTAMENT)	08113008_10_M	53.28	8	21	60	3	26	31
MATARÓ (PABLO IGLESIAS)	08121012_10_M	64.21	9	21	86	3	27	32
SANT JUST DESVERN (CEIP MONTSENY)	08221004_10_M	92.08	5	21	84.6	3	32.6	34
VILADECANS (ATRIUM)	08301004_10_M	39.07	18.1	21	45.9	-	22.1	28
MIRANDA DE EBRO 1	09219001_10_49	98.63	7.4	21	73	1	30	30
L'ALCORA-PM	12005004_10_M	59.56	5	21	130	6	26	30
BURRIANA RESIDENCIA	12032005_10_M	42.9	-	21	167	3	24	31
GIRONA (ESCOLA DE MÚSICA)	17079003_10_M	52.19	5.8	21	86.2	1	27.8	34
SARIÑENA ESCUELAS	22213001_10_M	95.9	3	21	78	17	42	42
ALCALÁ DE HENARES	28005002_10_49	99.45	3.5	21	151	13	38	38
FUENLABRADA	28058004_10_49	99.18	1.7	21	255	15	37	37
MORATALAZ	28079036_10_47	95.36	3.9	21	192	15	38	38
CONSTITUCIÓN	33024025_10_49	93.99	2.9	21	48	-	31	31
PLAZA DE TOROS	33044029_10_49	97.27	4.7	21	48	-	33	33
AGÜIMES	35002001_10_47	98.36	6.2	21	214	13	39	39
CIUDAD DEPORTIVA-ARRECIFE	35004002_10_49	99.73	5.4	21	72	9	37	37
POLIDEPORTIVO AFONSO-ARUCAS	35006001_10_49	93.72	5.3	21	370	6	32	33
COSTA TEGUISE	35024001_10_49	96.17	4.3	21	104	10	34	34
IGUESTE	38011005_10_49	96.45	2	21	203	12	38	38
L'ARBOÇ (CEIP SANT JULIÀ)	43016002_10_M	50.27	3.8	21	83.8	2	25.8	34
TARRAGONA (SALUT)	43148030_10_M	48.09	5.8	21	96	1	24.9	32
TARRAGONA (BONAVISTA)	43148003_10_M	55.19	6.1	21	104.6	4	26.7	31
ALACANT-EL PLÀ	03014006_10_M	85.25	-	21	117	5	30	31
AGOST	03002002_10_M	53.55	2	20	152	6	26	29
RENOVALES	50297036_10_49	86.89	1.2	20	126	12	35	35
LA JOYA	04066007_10_M	16.67	5	20	100	2	17	29
BARCELONA (ZONA UNIVERSITÀRIA)	08019045_10_M	98.91	8	20	91.3	3	29.4	29
BARCELONA (IES GOYA)	08019053_10_M	48.63	8	20	101	2	24.4	29
ESPLUGUES DE LLOBREGAT (CEIP ISIDRE MARTÍ)	08077002_10_M	38.52	5	20	72	1	23	33
MATARÓ (LABORATORI D'AIGÜES)	08121014_10_M	46.72	6.1	20	83.3	2	24.3	30
MATARÓ (EL CROS)	08121009_10_M	77.6	9	20	85	4	27	29
SANT CELONI (CARLES DAMM)	08202001_10_47	95.36	6.822	20	98.593	5	30.338	30
SANTA MARGARIDA I ELS MONJOS (LA RÀPITA)	08251003_10_M	74.04	10	20	98	2	27	30
SANTA MARGARIDA I ELS MONJOS (ELS MONJOS)	08251002_10_M	67.49	10	20	77	2	27	30
TONA (IES TONA)	08283003_10_M	57.92	4	20	87	6	28	30
LOS BARRIOS	11008001_10_M	14.75	4	20	70	2	14	32
VALL D'ALBA PM	12124001_10_M	54.1	2	20	123	4	26	34
BREDA (RAVAL SALVÀ)	17027002_10_M	44.81	6.5	20	73.2	2	22.8	29
CAMPUS DEL CARMEN	21041017_10_M	48.09	6	20	135	2	26	33
BARRIO PINILLA	24089006_10_49	99.18	4.9	20	52	4	34	34
PONFERRADA 4	24115015_10_49	99.73	6.3	20	53	1	31	31

JUNEDA (PLA DEL MOLÍ)	25119002_10_M	48.91	4.9	20	73.6	4	25.7	31
ALCOBENDAS	28006004_10_49	98.91	3.3	20	252	10	36	36
PUENTE DE VALLECAS	28079940_10_47	97.54	3.1	20	180	11	33	33
CUATRO CAMINOS-PABLO IGLESIAS	28079038_10_47	99.18	3.1	20	238	7	34	34
RIVAS-VACIAMADRID	28123002_10_49	100	3.3	20	162	7	32	32
EL ATABAL	29067005_10_M	16.39	4	20	151	1	15	30
ALCANTARILLA	30005002_10_47	96.99	3.6	20	94	5	31	31
SALINAS	33004052_10_49	96.17	6.7	20	70	4	30	31
SANTA BÁRBARA	33024032_10_49	98.63	4.4	20	52	3	32	32
HERMANOS FELGUEROSO	33024023_10_49	94.81	7.3	20	56	3	32	32
LAS CALETAS-TEGUISE	35024002_10_49	65.03	6.1	20	61	1	27	28
DEPÓSITO LA GUANCHA-CANDELARIA	38011007_10_49	88.25	1	20	203	10	31	33
LOS CORRALES DE BUELNA	39025001_10_49	98.09	3.8	20	50	-	31	31
COBRE LAS CRUCES	41049001_10_49	95.63	2.1	20	300	7	37	37
CONSTANTÍ (GAUDÍ)	43047001_10_M	49.45	4.7	20	86.2	1	24.5	28
TARRAGONA (UNIVERSITAT LABORAL)	43148022_10_M	52.46	6.1	20	99.3	1	24.8	30
ALZIRA	46017002_10_M	59.84	-	20	102	5	26	31
EL PICARRAL	50297026_10_49	89.62	1.3	20	106	5	36	36
ELX-AGROALIMENTARI	03065006_10_M	83.61	2	20	109	6	29	31
MERIDA	06083001_10_M	39.07	1.1	19	58.8	1	23.7	36
ROGER DE FLOR	50297029_10_49	98.36	7.8	19	116	1	29	29
BARCELONA (PARC DE LA VALL D'HEBRON)	08019054_10_M	98.36	8	19	93.8	3	28.3	28
CALDES DE MONTBUI (AJUNTAMENT)	08033004_10_M	36.34	6	19	107	1	23	31
GAVÁ (PARC DEL MIL·LENI)	08089005_10_M	42.08	18.1	19	39.7	-	18.6	23
IGUALADA (LA MÀSUCA)	08102005_10_M	43.72	6.1	19	49.1	-	24.4	28
SANT FELIU DE LLOBREGAT (CEIP MARTÍ I POL)	08211004_10_M	80.05	2.8	19	71.2	1	27.7	29
TERRASSA (MINA PÚBLICA D'AIGÜES)	08279001_10_M	48.09	4	19	97	3	24	29
TIANA (AJUNTAMENT)	08282001_10_M	54.64	2.8	19	90.4	2	21.8	26
ALCORA	12005005_10_49	90.44	6.1	19	104	2	27	27
CORLAB 1	15303001_10_49	95.08	4.1	19	62	4	32	32
SAN CAETANO	15078008_10_49	99.45	7.8	19	76	1	29	29
ATEGORRIETA	20069002_10_49	98.91	6.1	19	50	-	30	30
PRADEJÓN	26117001_10_49	98.63	1.2	19	181	4	33	33
SANCHINARRO	28079057_10_47	100	2	19	224	10	33	33
MENDEZ ALVARO	28079047_10_47	98.63	2.8	19	208	7	33	33
VALLE	30016021_10_47	99.73	4.6	19	102	4	28	28
ALUMBres	30016001_10_47	99.18	4.3	19	94	4	28	28
PURIFICACIÓN TOMÁS	33044032_10_49	97.54	6	19	42	-	28	28
GUARDO	34080004_10_49	96.99	9.5	19	70	2	26	26
ESTACION 2 (OESTE)	36057022_10_47	95.36	6.2	19	75	2	28	28
SAN ANTONIO-BREÑA BAJA	38009001_10_49	86.89	5.5	19	280	6	28	29
TENA ARTIGAS-STA CRUZ DE TENERIFE	38038024_10_49	97.81	6.7	19	240	9	32	32
PISCINA MUNICIPAL-STA CRUZ DE TF	38038023_10_49	97.27	2.8	19	303	12	34	34
ECHEDO-VALVERDE	38048001_10_49	98.36	2	19	250	12	32	32
SANTANDER CENTRO	39075006_10_49	98.36	7.1	19	44	-	28	28
PATERNA-CEAM	46190005_10_M	93.72	-	19	142	5	29	29
ERANDIO	48902006_10_49	84.15	2.6	19	63	5	32	34
SA POBLA	07044001_10_49	97.81	4.2	19	96	8	26	27
S'ALBUFERA	07003001_10_49	95.63	6.4	18	94	4	23	24
ALAGÓN	50008001_10_M	99.18	2	18	125	3	30	30
BERGA (POLIESPORTIU)	08022006_10_M	37.98	6	18	112.7	2	20.6	25
VILANOVA DEL CAMÍ (HORTS)	08302005_10_M	22.68	5	18	60	2	18	26
ARANDA DE DUERO 2	09018002_10_49	100	2.5	18	247	4	30	30
ONDA	12084003_10_M	90.71	2	18	146	3	27	28
POBLADO	14026002_10_M	15.85	4	18	203	2	9	26
VÍZNAR	18189999_10_M	98.36	2	18	218	15	39	39
BEASAIN	20019001_10_47	88.25	3.6	18	67	2	27	28
TOLOSA	20071001_10_47	100	4.8	18	123	3	26	26
DOÑINA	21005999_10_M	90.44	2	18	245	3	28	29
ARANJUEZ	28013002_10_49	99.73	3.2	18	138	14	35	35
FAROLILLO	28079018_10_47	92.62	2.7	18	204	3	31	32
TRES OLIVOS	28079060_10_47	99.73	1.5	18	210	8	32	32
PLAZA CASTILLA-CANAL	28079050_10_47	99.45	5.1	18	252	6	31	31
CASTELLANA	28079048_10_47	99.18	3.8	18	236	6	31	31
TRUBIA	33044031_10_49	43.17	8.4	18	44	-	23	27
PALENCIA 3	34120008_10_49	97.54	2.8	18	62	2	31	31
CAMPOLONGO	36038010_10_49	96.17	6.1	18	58	2	28	28
ARENAL	36057019_10_49	98.63	4.1	18	104	5	32	32
LA GRAMA-BREÑA ALTA	38008001_10_49	96.17	2.2	18	362	10	29	30
TOME CANO	38038010_10_49	75.41	4.3	18	208	8	27	30
TETUÁN	39075005_10_49	98.91	6.2	18	37	-	26	26
ZAPATÓN	39087003_10_49	96.17	5.4	18	41	-	27	27
SAGUNT-NORD	46220009_10_M	89.07	-	18	133	3	28	28
DURANGO	48027001_10_47	89.34	2.8	18	77	2	29	31
SANGRONIZ	48904002_10_47	98.09	4.9	18	41	-	29	29
TORRENT-SANTA EULALIA	07054001_10_47	95.08	3.2	18	134	4	26	26
AVENIDA GASTEIZ	01059008_10_49	84.97	3.7	17	82	2	26	26
BARAKALDO	48013006_10_49	97.27	3.8	17	55	2	29	30
ZAFIRA	06158001_10_M	42.62	0.9	17	47.1	-	24.4	31
FONERS	07040002_10_49	98.63	4.7	17	100	5	24	24
CASTELLAR DEL VALLÈS (CAL MASAVEU)	08051003_10_M	58.74	2	17	92	3	24	27
BURGOS 4	09059006_10_49	96.72	2.5	17	179	3	32	33
EZ. ALCORNOCALES	11008009_10_M	15.3	6	17	93	1	11	25
VILLAHARTA	14068001_10_M	15.85	1	17	246	2	8	23
XUBIA (MEGASA)	15055003_10_49	98.91	3.2	17	65	1	26	26
HERNANI	20040001_10_47	95.08	4.7	17	58	1	25	25
AVENIDA TOLOSA	20069005_10_47	86.07	4.7	17	51	1	26	27
MONZÓN CENTRO	22158002_10_M	80.05	4	17	47	-	27	28
LA ROBLA	24134006_10_49	96.45	4.7	17	52	1	27	27
PONTS (PONENT)	25172001_10_M	49.18	4.9	17	40.3	-	21.9	27
ALFARO	26011001_10_49	95.63	2.8	17	92	1	29	29
LA CIGÜEÑA	26089001_10_49	100	8.1	17	77	1	25	25
GUADALIX DE LA SIERRA	28067001_10_49	99.45	3.8	17	320	7	25	25
CASA DE CAMPO	28079024_10_47	97.54	1.8	17	181	5	30	30
BUMEA	33066003_10_49	96.17	8.9	17	37	-	24	24
LOPE DE VEGA	36057026_10_49	97.27	4.1	17	70	4	28	29
BARRANCO HONDO	38011006_10_47	96.99	5.2	17	175	11	29	30
BALSA DE ZAMORA-LOS REALEJOS	38031001_10_49	83.06	3.8	17	227	9	24	26
LAS BALSAS-S.ANDRÉS Y SAUCES	38033001_10_49	88.52	2	17	317	8	27	27
BENIGANIM	46062001_10_46	32.24	1.4	17	42	-	21	27
LA RUBIA II	47186031_10_49	98.63	1.8	17	132	4	29	29
ARCO DE LADRILLO II	47186027_10_49	93.99	4.1	17	126	3	28	28
BADAJOZ	06015001_10_M	32.79	2.5	17	101.5	5	18.8	29
TRES MARZO	01059009_10_47	96.45	3.1	16	79	3	27	27
CIUTADELLA DE MENORCA	07015001_10_49	99.45	5.2	16	59	1	22	22
SANT LLUIS	07032001_10_49	64.21	5.2	16	88	2	21	23
MAHÓN	07032999_10_M	87.16	6	16	85	2	23	23
BELLVER	07040003_10_49	95.9	4.2	16	98	5	23	23
MEDINA DE POMAR	09059001_10_49	86.07	3.8	16	97	1	22	23
CÁCERES	10037001_10_M	45.36	0.7	16	49.1	-	21.7	28
FERROL	15036003_10_49	97.81	3.4	16	70	4	26	26
CAMPO DE FÚTBOL	15078005_10_49	100	3	16	57	1	26	26
CABO DE CREUS	17032999_10_M	94.26	5	16	66	2	23	23
SAN JUÁN DEL PUERTO	21064002_10_49	92.62	1.9	16	202	5	29	30
CARRACEDELO	24038001_10_47	80.33	5.1	16	50	-	25	27
BELLVER DE CERDANYA (CEIP MARE DE DÉU DE TALLÓ)	25051001_10_M	39.07	4.2	16	71.9	1	18.7	24
COLMENAR VIEJO	28045002_10_49	99.73	3.2	16	129	4	27	27
MAJADAHONDA	28080023_10_49	98.63	2.4	16	271	5	26	26
MÓSTOLES	28092005_10_49	99.18	2.9	16	168	5	28	28
CARAVACA	30015001_10_47	97.27	1.8	16	153	10	30	30
MERIÑÁN	33031029_10_49	98.91	6.3	16	33	-	23	23
CEMENTOS PORTLAND 1	34023003_10_49	86.89	2	16	205	5	27	29
ARINAGA	35002002_10_47	98.09	5.6	16	202	2	24	24
AREEIRO	36038008_10_49	93.72	2.3	16	52	1	26	26
SALAMANCA 6	37274011_10_49	97.54	4.6	16	120	2	27	27
SALAMANCA 5	37274010_10_49	95.63	3.1	16	164	3	27	27
SORIA	42173001_10_49	99.18	3.2	16	321	3	25	25
PUENTE REGUERAL	47186030_10_49	98.63	3.5	16	117	2	27	27
ZALLA	48096001_10_49	92.08	2.5	16	61	1	26	27
EL PINÓS	03105001_10_M	89.62	-	15	107	5	28	28
PARQUE EUROPA	48020003_10_47	95.36	3.5	15	42	-	23	23
BARCARROTA	06016999_10_M	94.26	2	15	169	3	27	28
ALCÚDIA I	07003004_10_49	95.9	4	15	72	4	20	20
HOSPITAL JOAN MARCH	07010001_10_47	87.16	4.1	15	92	6	21	21
CASTELLÓ-PATRONAT D'ESPORTS	12040015_10_M	86.61	1	15	124	1	22	23
ARRASATE	20055001_10_47	98.63	4.3	15	93	2	24	24
VILLA DEL PRADO	28171001_10_49	93.99	3.1	15	96	4	27	28
PLAZA DE LA CRUZ	31201013_10_49	96.72	3.1	15	49	-	23	23
CANGAS DE NARCEA	33011001_10_49	96.72	4.2	15	36	-	23	23
NIEMBRO	33036999_10_M	98.91	2	15	50	-	24	24
CASA CUNA	38038012_10_46	72.4	4.8	15	174	5	21	26
ESCUELA DE MINAS	39087005_10_49	95.36	4.4	15	34	-	22	22
CAUDETE DE LAS FUENTES	46095001_10_46	99.18	1.2	15	130	5	28	28
GANDÍA	46131002_10_M	89.07	2	15	88	1	23	23
VALÈNCIA - MOLÍ DEL SOL	46250048_10_46	97.54	1.9	15	48	-	25	25
VALÈNCIA-POLITÈCNIC	46250046_10_46	96.72	1.8	15	109	1	21	21
VILLAR DEL ARZOBISPO	46258001_10_46	99.45	1	15	140	2	26	26
BÉDAR	04022001_10_M	15.3	2	15	36	-	11	26
ALCOI - VERGE DELS LLIRIS	03009006_10_M	87.16	2	14	86	3	22	24
ZAMORA 2	49275002_10_49	93.99	2	14	51	1	25	26
POUS	07032002_10_49	98.91	4	14	64	3	19	19
BERGA (IES GUILLEM DE BERGUEDÀ)	08022005_10_M	26.78	4	14	123	2	14	21
BURGOS 1	09059003_10_49	97.54	2.8	14	230	3	24	24
PLASENCIA	10148001_10_M	46.17	1	14	43.4	-	18.9	25
CIRAT	12046001_10_M	68.58	1	14	149	3	19	23
ZORITA	12141002_10_46	97.54	1.2	14	140	6	28	28
SAN PEDRO (AIR LIQUIDE)	15030026_10_49	98.09	5	14	43	-	22	22
COMPOSTELA	15078007_10_49	90.71	1.8	14	61	5	22	23
AZPEITIA	20018001_10_47	100	4.2	14	61	1	21	21
LARIO	24025001_10_49	89.07	5.7	14	52	1	19	20
LUGO-FINGOY	27028005_10_49	98.09	3.4	14	40	-	21	21
EL ATAZAR	28016001_10_49	99.18	3.1	14	308	5	24	24
ORUSCO DE TAJUÑA	28102001_10_49	100	3	14	235	9	28	28
CAMPILLOS	29032001_10_M	48.09	1	14	52	1	20	24
CASTRO URDIALES	39020001_10_49	99.73	1.8	14	40	0	25	25
SEGOVIA 2	40194002_10_49	99.73	2.5	14	243	3	24	24
LA SÉNIA (REPETIDOR)	43044003_10_M	48.36	2.7	14	125.7	1	18.5	22
TERUEL	44216001_10_M	98.63	2	14	203	4	22	22
VILAMARXANT	46256001_10_46	28.69	2	14	40	-	17	24
VEGA SICILIA	47186029_10_49	91.26	4.1	14	107	2	22	23
ÁVILA 2	05019002_10_49	97.27	3.2	14	170	3	22	22
ELDA-LACY	03066003_10_46	95.36	1.1	13	58	1	25	25
MUNDAKA	48068001_10_47	54.1	2.6	13	114	2	17	21
SANT ANTONI DE PORTMANY	07046001_10_49	98.63	3.8	13	122	3	19	19
MONFRAGÜE	10182001_10_M	48.63	0.3	13	51	1	18.4	25
VIVER	12140002_10_46	98.09	1.2	13	216	3	21	21
OBEJO	14047001_10_49	95.36	5.8	13	126	2	22	23
PASTORIZA-REPSOL	15005011_10_47	99.45	3.9	13	43	-	20	20
CEE	15023004_10_47	99.45	4.8	13	45	-	20	20
A CABANA	15036004_10_47	99.18	4.9	13	43	-	19	19
PAOSACO	15041001_10_47	98.36	3.1	13	50	-	19	19
PUYO	20069004_10_47	98.09	2.5	13	37	-	20	21
HUESCA	22125001_10_M	99.73	2	13	75	2	23	23
SORT (ESCOLA DE CAIAC)	25206001_10_M	48.09	2.9	13	46.3	-	17.1	22
GALILEA	26066001_10_49	98.91	2.5	13	209	2	21	21
XOVE	27025015_10_47	99.45	5.2	13	41	-	18	18
SANGUESA	31216001_10_46	98.36	3.5	13	60	1	19	19
GOMEZ FRANQUEIRA	32054004_10_49	98.36	2.2	13	59	1	22	22
VANDELLÓS I L'HOSPITALET DE L'INFANT (VIVER)	43162002_10_M	88.25	3.6	13	182.8	3	20.7	22
SAN PABLO DE LOS MONTES	45153999_10_M	99.45	1	13	175	7	24	24
ONTINYENT	46184002_10_46	27.6	1	13	98	2	14	25
CAN LLOMPART	07042001_10_49	94.26	3.3	13	79	3	19	19
AGUIRAN	01051001_10_49	95.08	3	12	41	-	20	20
ABANTO	48002001_10_47	94.26	2	12	31	-	21	21
MONTSENY (LA CASTANYA)	08137001_10_46	90.98	1.8	12	122	2	20.5	21
SANT JORDI	12099001_10_M	74.86	-	12	93	1	19	20
PARAXÓN	15026001_10_47	95.08	5.4	12	49	-	17	17
PAGGETA	20016001_10_47	93.44	5	12	47	-	18	19
CONGOSTO	24057003_10_47	99.73	2	12	47	-	19	19
LEÓN 4	24089010_10_49	99.18	1.6	12	36	-	20	20
ELS TORMS	25224999_10_M	95.08	2	12	103	2	20	20
LEITZA	31149002_10_49	96.45	3.5	12	90	1	17	17
ROTXAPEA	31201014_10_49	99.45	3.5	12	42	-	19	19
CAMPELO	36041001_10_47	98.36	2.3	12	47	-	19	19
GARCÍA ESCÁMEZ-STA CRUZ DE TF	38038025_10_46	73.22	1.6	12	129	5	20	22
DEPÓSITO TRISTÁN-STA CRUZ DE TF	38038022_10_46	90.98	2.1	12	103	2	21	22

ZARRA	46263999_10_M	98.09	2	12	152	7	22	22
ALACANT - RABASSA	03014009_10_46	76.5	1.5	12	157	8	23	26
EL CIEGO	01022001_10_47	98.09	2.6	11	104	1	19	19
DUMBRIA	15034008_10_47	99.45	4.2	11	43	-	17	17
PRESA DE VILLAGUDÍN	15059002_10_47	96.99	2.6	11	42	-	16	16
NIMW	27038003_10_47	100	4.2	11	31	-	15	15
ALSASUA	31010001_10_49	96.17	2.2	11	73	1	18	18
TORREBAJA	46242001_10_M	26.78	-	11	144	2	10	22
CTCC-TUDELA	31232002_10_49	99.73	4	11	115	1	21	21
PARQUE LA GRANJA-STA CRUZ DE TF	38038026_10_46	76.78	2.4	11	45	-	20	22
REINOSA	39059001_10_49	98.63	2	11	76	1	18	18
L'AMETLLA DE MAR (ESCOLA NÁUTICA)	43013001_10_M	81.42	0.3	11	32.5	-	17.1	18
CTCC-FUNES	31107001_10_49	97.54	4	11	104	1	19	19
CERCEDA	15024001_10_47	99.73	2.2	10	75	1	15	15
ALGAR DE PALÁNCIA	46028001_10_46	90.98	1.2	10	130	2	15	16
SUR	27038004_10_47	98.63	4.2	10	53	2	15	15
CUADROS	24061001_10_47	98.91	1	10	45	-	19	19
CAMPISÁBALOS	19061999_10_M	96.45	1	9.8	200	3	18	18
LOS TOJOS	39086001_10_49	98.09	1.2	9.8	29	-	16	16
RIO COBO	27013002_10_47	98.91	4.2	9.8	25	-	14	14
MONAGREGAGRAV	44051005_10_M	71.31	2	9.7	88	1	16	17
BURRIANA	12032001_10_46	95.63	1.5	9.7	29	-	16	16
VALDEREIJO	01055001_10_47	62.84	3.1	9.7	84	1	13	14
MAGDALENA (B-1)	15070002_10_47	90.71	4.6	9.7	38	-	14	14
ALBALAT DELS TARONGERS	46010001_10_46	83.33	1	9.6	65	2	21	23
ITURRAMA	31201012_10_49	97.54	2.3	9.3	39	-	16	16
MORELLA	12080007_10_M	76.23	-	9.1	242	4	15	16
CASTELLÓ-PENYETA	12040008_10_46	96.99	1	9	72	2	16	16
O SAVIÑAO	27058999_10_M	93.99	2	9	60	1	14	14
FIRAGA REDONDA (F-2)	15070006_10_47	98.63	4.3	9	47	-	13	13
SAGUNT CEA	46220010_10_46	99.45	1.1	8.7	101	1	14	14
MOURENCE (C-9)	27065004_10_47	98.09	4.2	8.6	37	-	14	14
ALMASSORA-C. P. OCHANDO	12009007_10_46	96.99	1.5	8.3	69	1	14	15
LOUSEIRAS (B-2)	27033001_10_47	95.36	4.2	8.3	47	-	12	13
VINARÒS PLANTA	12138001_10_46	81.69	1.1	8.1	21	-	13	13
NOIA	15057999_10_M	72.95	1	8	57	1	13	15
PEÑALISENDE	49149999_10_M	84.15	1	8	66	2	13	14
LAZA	32039001_10_49	97.81	1.5	7.9	182	1	13	13
BUÑOL CEMEX	46077006_10_46	93.17	1	7.9	68	2	13	14
VILLALBA DE GUARDO	34214001_10_46	100	1	7.7	44	-	15	15
VINARÒS PLATAFORMA	12138002_10_46	72.13	1	7.6	30	-	12	14
BENICASSIM	12028001_10_46	99.45	1.1	6.3	84	1	10	10

ATMÓSFERA

7.1.7.2 PARTÍCULAS PM10: Análisis autonómico de los niveles de la media anual de PM10 (valor límite anual), 2016. Nº estaciones en cada rango

Comunidad Autónoma	<=10 µg/m^3 (<=UEI/2)	10-20 µg/m^3 (UEI/2-UEI)	20-28 µg/m^3 (UEI-UES)	28-40 µg/m^3 (UES-VLA)	>40 µg/m^3 (>VLA)
ANDALUCÍA	-	14	29	13	-
ARAGÓN	1	7	2	-	-
ASTURIAS (PRINCIPADO DE)	-	9	11	1	1
BALEARES (ISLAS)	-	13	2	-	-
CANARIAS	-	16	32	-	-
CANTABRIA	1	7	3	-	-
CASTILLA Y LEÓN	3	24	2	-	-
CASTILLA-LA MANCHA	1	1	7	2	-
CATALUÑA	-	33	49	6	-
COMUNIDAD VALENCIANA	11	27	11	-	-
EXTREMADURA	-	7	-	-	-
GALICIA	10	24	2	1	-
MADRID	-	19	10	-	-
MURCIA (REGIÓN DE)	-	4	3	1	-
NAVARRA (COMUNIDAD FORAL)	1	7		-	-
PAÍS VASCO	1	21	2	-	-
RIOJA (LA)	-	4	1	-	-

Estaciones clasificadas por rango de valores de la media anual de PM10 (2016)

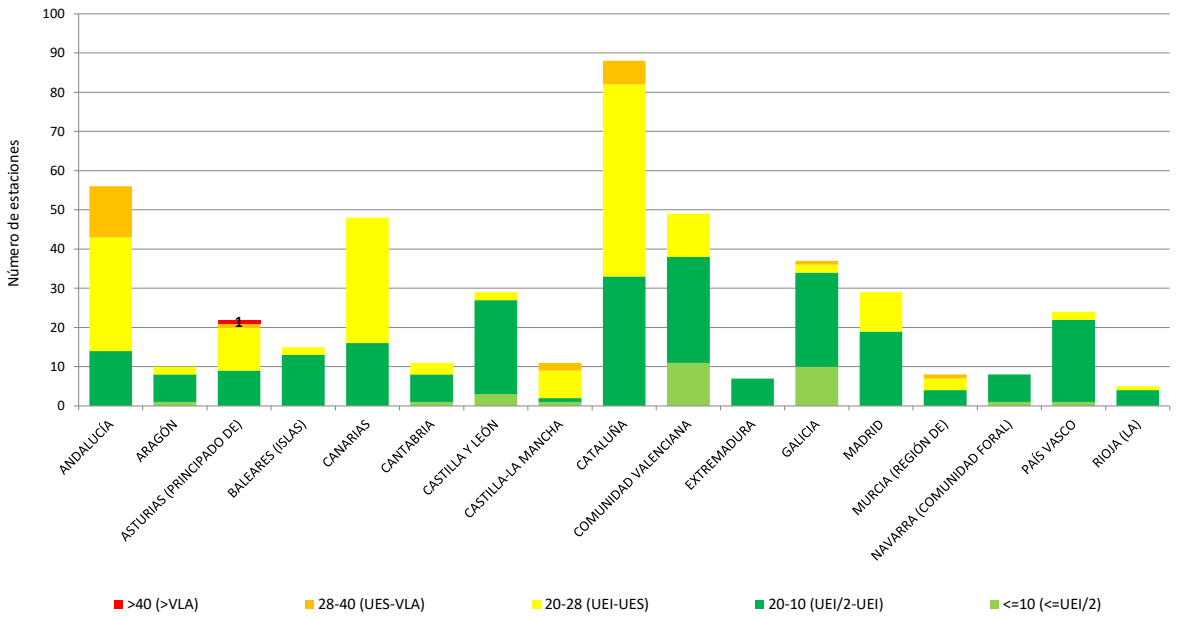

ATMÓSFERA

7.1.7.3 PARTÍCULAS PM10: Análisis autonómico de los niveles del percentil 90,4 de PM10 (valor límite diario), 2016. Nº estaciones en cada rango

Comunidad Autónoma	<=12.5 µg/m^3 (<=UEI/2)	12.5-25 µg/m^3 (UEI/2-UEI)	25-35 µg/m^3 (UEI-UES)	35-50 µg/m^3 (UES-VLD)	>50 µg/m^3 (>VLD)
ANDALUCÍA	-	4	18	31	3
ARAGÓN	-	3	4	3	-
ASTURIAS (PRINCIPADO DE)	-	4	11	6	1
BALEARES (ISLAS)	-	11	4	-	-
CANARIAS	-	4	15	29	-
CANTABRIA	-	4	4	3	-
CASTILLA Y LEÓN	-	12	16	1	-
CASTILLA-LA MANCHA	-	2	1	8	-
CATALUÑA	-	11	42	34	1
COMUNIDAD VALENCIANA	1	23	23	2	-
EXTREMADURA	-	1	5	1	-
GALICIA	-	24	11	1	1
MADRID	-	2	16	11	-
MURCIA (REGIÓN DE)	-	-	4	4	-
NAVARRA (COMUNIDAD FORAL)	-	8	-	-	-
PAÍS VASCO	-	11	13	-	-
RIOJA (LA)	-	2	2	1	-

Estaciones clasificadas por rango de valores del percentil 90,4 de PM10 (2016)

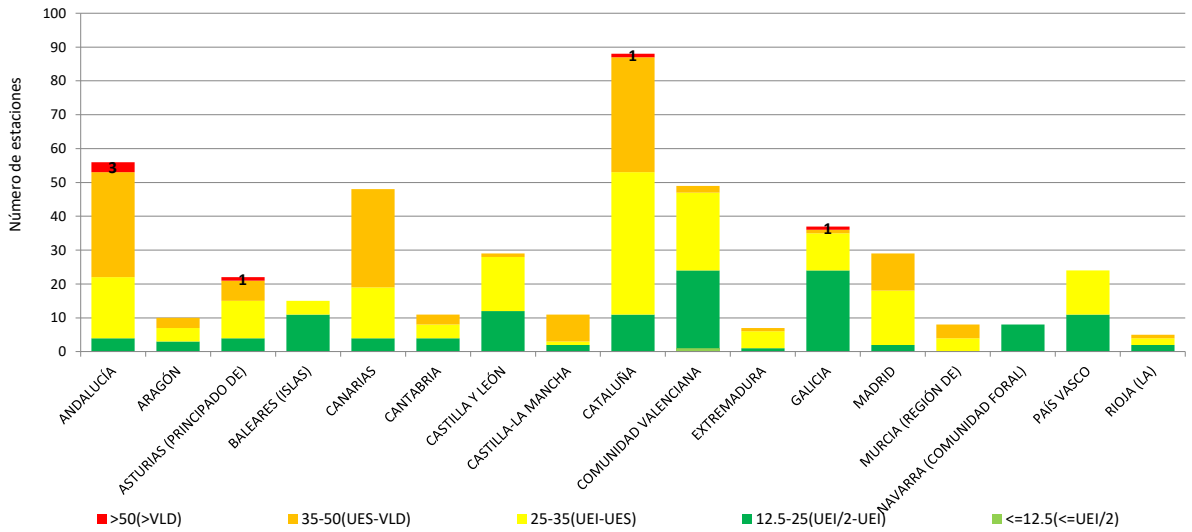

ATMÓSFERA

7.1.8.1 PARTÍCULAS PM2,5: Estadísticos de evaluación de partículas PM2,5 (µg/m^3) a partir de datos diarios, 2016

Nombre	Punto de muestreo	%_datos	Mínimo	Media	Máximo
VILLANUEVA DEL ARZOBISPO	23097001_9_M	15.85	6	24	123
LA LÍNEA	11022005_9_M	15.57	1	24	73
LEPANTO	14021007_9_M	31.97	5	21	128
GRANADA - NORTE	18087007_9_M	48.36	1	20	117
EL PRAT DE LLOBREGAT (CEM SAGNIER)	08169009_9_M	30.05	18.1	19	32.4
GAVÀ (PARC DEL MIL·LENI)	08089005_9_M	38.25	18.1	18	22
MARBELLA ARCO	29069002 9 M	48.36	6	18	132
VILADECANS (ATRIUM)	08301004 9 M	35.52	18	18	29.9
SANT VICENÇ DELS HORTS (CEIP MARE DE DÉU DEL ROCIO)	08263006 9 M	50	3.5	18	44.5
BARCELONA (PL. DE LA UNIVERSITAT)	08019028_9_M	95.9	8	17	43.3
BARCELONA (EL POBLENOU)	08019004_9_M	94.81	8	16	48.7
BARCELONA (L'EIXAMPLE)	08019043_9_M	98.63	8	16	41.4
GRANOLLERS (FRANCESC MACIÀ)	08096014_9_M	50	3.6	16	52.6
VALÈNCIA-VIVERS	46250043_9_M	77.6	1	16	64
SANT ADRIÀ DE BESÒS (OLÍMPIC)	08194008_9_M	50	3.1	16	63
SANTA COLOMA DE GRAMENET (BALLDOVINA)	08245012_9_M	44.81	3.9	16	41
MANRESA (CEIP LA FONT)	08113002_9_M	47.54	2.8	16	65.3
SABADELL (GRAN VIA)	08187012_9_M	48.91	4.7	15	41.8
TORRE DE HÉRCULES	15030027_9_49	96.72	1.5	15	44
CAMPUS DEL CARMEN	21041017 9 M	14.48	5	15	52
ESTACION 1 (ESTE)	36057021 9 47	95.9	5.2	15	76
VALDEMORO	28161001 9 49	98.91	3.3	15	64
LA FELGUERA	33031030 9 49	96.99	4.8	15	38
LLEIDA (IRURITA - PIUS XII)	25120001_9_M	48.63	2.9	15	66.9
INSTITUTO Nº 3	13071016_9_49	66.67	3.5	14	65
LA BISBAL D'EMPORDÀ (AJUNTAMENT)	17022002_9_M	45.9	2.9	14	45.2
MOGUER	21050001_9_M	46.72	1	14	48
LA RUBIA II	47186031_9_49	78.96	2.9	14	37
LUGONES INSTITUTO	33066004_9_49	97.54	3.3	14	45
TORNEO	41091009_9_M	48.91	2	14	54
VALÈNCIA - MOLÍ DEL SOL	46250048_9_46	97.54	1.4	14	44
MOMPEAN	30016020_9_M	49.18	3.1	14	245
ALACANT-FLORIDA-BABEL	03014008_9_M	82.51	3	13	66
MEDITERRÁNEO	04013004 9 M	49.18	2	13	156
BARCELONA (GRÀCIA - SANT GERVASI)	08019044 9 M	97.81	8	13	44.2
CALDES DE MONTBUI (AJUNTAMENT)	08033004 9 M	35.79	3	13	50
L'HOSPITALET DE LLOBREGAT (AV. DEL TORRENT GORNAL)	08101001 9 M	50.55	3.9	13	44.4
RUBÍ (CA N'ORIOL)	08184006_9_M	48.36	3.3	13	39.5
PRINCIPES	41091016_9_M	31.69	5	13	83
LOS BARRIOS	11008001_9_M	14.75	5	13	62
CASTELLÓ - ITC	12040016_9_M	80.33	3	13	84
CORLAB 1	15030001_9_49	95.63	5.1	13	41
MATALASCAÑAS	21005002_9_M	10.38	8	13	24
BAILÉN	23010002_9_M	15.57	4	13	28
MERCADO CENTRAL	35016012_9_49	98.91	3.4	13	81
BARBERÀ DEL VALLÈS (AJUNTAMENT)	08252002_9_M	39.07	3	13	33
ORIHUELA	03099002 9 M	17.76	5	12	28
ALAGÓN	50008001 9 M	98.36	2	12	63
BARCELONA (IES GOYA)	08019053 9 M	47.54	8	12	38
VIC (ESTADI)	08298008 9 M	43.99	2.8	12	44.6
VILANOVA I LA GELTRÚ (AJUNTAMENT)	08307006_9_M	49.73	2.8	12	66
L'ALCORA-PM	12005004_9_M	16.39	2	12	31
BURRIANA RESIDENCIA	12032005_9_M	8.2	2	12	28
VILA-REAL-PM	12135004_9_M	12.02	2	12	28
LA GRELA	15030021_9_47	98.63	4.1	12	46
SAN CAETANO	15078008_9_49	99.18	3.3	12	58
PALACIO CONGRESOS	18087010_9_M	31.97	5	12	50
MONZÓN CENTRO	22158002_9_M	15.03	2	12	39
LA CIGÜEÑA	26089001_9_M	31.97	2.5	12	33.5
COLLADO VILLALBA	28047002_9_49	99.18	2.8	12	106
DURANGO	48027001_9_49	65.03	1.7	12	34
BARCELONA (ZONA UNIVERSITÀRIA)	08019045 9 M	97.27	6.6	12	35
AGOST	03002002 9 M	17.21	3	11	34
RENOVALES	50297036 9 M	91.8	2	11	50
LA MISERICÒRDIA	07040005_9_M	16.67	3.961670753	11	22.36357884
BARCELONA (PARC DE LA VALL D'HEBRON)	08019054_9_M	95.36	8	11	36.1
MATARÓ (LABORATORI D'AIGÜES)	08121014_9_M	48.09	3.2	11	44.4
SANTA MARIA DE PALAUTORDERA (MARTÍ BOADA)	08259002_9_M	47.54	3.5	11	29.4
TONA (IES TONA)	08283003_9_M	57.92	1	11	33
XUBIA (MEGASA)	15055003_9_49	66.67	2.8	11	46
ARRÚBAL	26019001_9_47	98.91	1.8	11	70
CUATRO CAMINOS-PABLO IGLESIAS	28079038_9_47	99.18	1.9	11	58
FAROLILLO	28079018_9_M	31.97	2	11	60
ESCUELAS AGUIRRE	28079008_9_47	100	2.9	11	83
MENDEZ ALVARO	28079047 9 47	98.63	1.8	11	46
TORREJON DE ARDOZ	28148004 9 49	97.54	2.3	11	40
PURIFICACIÓN TOMÁS	33044032 9 49	95.9	2	11	27
BUZANADA	38006002_9_46	97.81	2.4	11	75
MÉDANO	38017001_9_46	97.54	3	11	62
BARREDA	39087004_9_M	24.59	3	11	35
CONSTANTÍ (GAUDÍ)	43047001_9_M	48.09	2.8	11	33.9
TARRAGONA (UNIVERSITAT LABORAL)	43148022_9_M	48.91	2.8	11	48.1
TOLEDO2	45168002_9_49	97.27	3.4	11	40
BENIGANIM	46062001_9_46	32.24	1.2	11	35
TORREVIEJA	03133002_9_M	4.64	6	11	22
SUR	27038004_9_49	96.17	4.5	10	40
CENTRO CULTURAL ALFREDO KRAUSS	28079044_9_M	31.15	2	10	59
PLAZA CASTILLA-CANAL	28079050_9_47	100	2.6	10	53
CASTELLANA	28079048 9 47	99.18	2.3	10	54
CONSTITUCIÓN	33024025 9 49	94.26	2.1	10	24
ARCO DE LADRILLO II	47186027 9 49	94.26	1.1	10	31
EL CHARCO-PTO DEL ROSARIO	35017005_9_49	95.08	1.5	10	28
CASTILLO DEL ROMERAL	35019004_9_47	98.63	5	10	71
CAMPOLONGO	36038010_9_49	97.81	1.6	10	49
QUART DE POBLET	46102002_9_46	91.8	1.2	10	42
MONTEVIL	33024031_9_49	98.09	3.1	10	25

CENTRO CIVICO	15005012_9_47	99.45	1.7	9.9	40
SANTA BÁRBARA	33024032_9_49	98.36	2	9.8	32
ALGECIRAS EPS	11004007_9_M	16.39	2	9.8	25
ERANDIO	48902006_9_49	98.36	1.6	9.7	34
VÍZNAR	18189999_9_M	70.77	1	9.6	76
BERGA (POLIESPORTIU)	08022006 9 M	46.99	2.8	9.6	37.8
ARENAL	36057019 9 49	98.63	1.8	9.6	55
VALL D'ALBA PM	12124001 9 M	14.75	-	9.5	27
VUELTA LOS PÁJAROS-STA CRUZ DE TF	38038021 9 49	96.17	2.1	9.5	78
SANT FELIU DE LLOBREGAT (CEIP MARTÍ I POL)	08211004_9_M	92.35	2.5	9.5	28.8
MONTSENY (LA CASTANYA)	08137001_9_46	90.71	1.7	9.5	54.7
ALBACETE	02003001_9_49	88.52	3.1	9.5	33
CAUDETE DE LAS FUENTES	46095001_9_46	99.18	1.2	9.5	55
CARRANQUE	29067006_9_M	30.33	5	9.4	55
VALÈNCIA-PISTA DE SILLA	46250030_9_46	97.81	1.2	9.4	42
ALCORCÓN	28007004_9_49	100	1.8	9.3	78
E2: ALCORNOCALES	11008009_9_M	15.3	1	9.3	21
TRES MARZO	01059009_9_49	97.81	2	9.3	29
VILAMARXANT	46256001_9_46	28.69	1.1	9.3	34
VILLAREJO DE SALVANES	28180001_9_49	99.18	1.7	9.2	62
SAN ISIDRO	38017002 9 46	96.17	3	9.2	59
JUNTA MUNICIPAL DE MORATALAZ	28079045 9 M	33.06	2	9.2	64
BELLVER DE CERDANYA (CEIP MARE DE DÉU DE TALLÓ)	25051001 9 M	41.26	2.8	9.2	35.4
VALÈNCIA-POLITÈCNIC	46250046_9_46	96.72	1.1	9.2	42
ELX-PARC DE BOMBERS	03065007_9_M	13.93	-	9.2	21
CASA DE CAMPO	28079024_9_47	97.54	1.3	9.1	52
PLAYA DEL INGLÉS	35019002_9_47	98.91	4.6	9	48
PZA. DEL CASTILLO	04032005_9_M	47.54	2	8.9	61
TENA ARTIGAS-STA CRUZ DE TENERIFE	38038024_9_49	82.79	2.3	8.9	63
SALINAS	33004052_9_49	96.17	2.1	8.9	37
PARQUE EUROPA	48020003_9_M	38.52	1	8.9	36
GRANADILLA	38017003_9_46	98.09	2.1	8.8	89
TETUÁN	39075005_9_M	29.23	3	8.8	30
EL RÍO	38006003 9 46	97.81	1.4	8.8	80
TORRE ENDOMENECH	12120001 9 M	23.5	-	8.8	27
BURGOS 4	09059006 9 M	89.07	2	8.7	64
HUESCA	22125001_9_M	81.42	2	8.7	28
DEPÓSITO LA GUANCHA-CANDELARIA	38011007_9_49	95.08	1.5	8.7	61
GALILEA	26066001_9_47	99.18	1	8.7	105
COMPOSTELA	15078007_9_49	95.63	1.6	8.6	49
BÉDAR	04022001_9_M	45.9	1	8.6	131
MONFRAGÜE	10182001_9_M	13.39	0.6	8.5	21.5
SAN FERNANDO	11031001_9_M	48.63	2	8.5	23
VILLAR DEL ARZOBISPO	46258001_9_46	99.45	1	8.5	42
VEGA SICILIA	47186029_9_49	86.61	1.3	8.5	31
BURGOS 4	09059006_9_49	98.09	2.7	8.5	32
GOMEZ FRANQUEIRA	32054004_9_49	96.99	1.3	8.4	43
PARQUE DE SAN JUAN-TELDE	35026003 9 49	89.89	1	8.4	30
LA VALL D'UIXÓ	12126003 9 M	28.69	1	8.3	37
JINÁMAR III FASE	35016010 9 47	93.72	2.2	8.2	68
VILLA DEL PRADO	28171001_9_49	96.99	2.7	8.2	31
LUGO-FINGOY	27028005_9_49	98.91	1.2	8.1	30
PUENTE REGUERAL	47186030_9_49	98.09	1	8.1	37
EL PINÓS	03105001_9_M	28.96	1	8	38
BARRANCO HONDO	38011006_9_47	95.9	3.5	8	46
AVDA. MARCONI	11012002_9_M	15.85	2	7.9	31
CASTRO URDIALES	39020001_9_M	29.51	2	7.9	33
LAS GALANAS -SS GOMERA	38036002_9_49	94.26	1	7.9	75
ALGETE	28009001_9_49	100	1	7.9	103
BADAJOZ	06015001_9_M	12.84	0.1	7.8	22.1
BURELA	27902001 9 47	98.91	5.1	7.8	26
LA HIDALGA-ARAFO	38004001 9 49	82.79	3.4	7.8	65
REINOSA	39059001 9 M	29.23	2	7.8	21
ONTINYENT	46184002_9_46	27.6	1	7.8	34
VIVER	12140002_9_46	98.09	0.67	7.7	61
EL ATAZAR	28016001_9_49	99.18	1.6	7.7	107
ALGAR DE PALÀNCIA	46028001_9_46	90.71	1	7.6	43
BURRIANA	12032001_9_46	95.63	1	7.6	21
POLIDEPORTIVO AFONSO-ARUCAS	35006001_9_49	89.89	1.4	7.6	88
O SAVIÑAO	27058999_9_M	70.49	1	7.6	58
ATEGORRIETA	20069002_9_49	98.63	1.7	7.6	24
FRAGA REDONDA (F-2)	15070006_9_47	92.62	5.3	7.6	50
BEASAIN	20019001_9_49	90.98	0.67	7.5	23
CAMPING TEMISAS-STA LUCÍA DE T.	35022002_9_47	98.91	4	7.5	62
ITURRAMA	31201012 9 M	32.79	1.4	7.4	22.4
ZORITA	12141002 9 46	97.54	1	7.4	47
SAN AGUSTÍN	35019001 9 47	98.91	4	7.3	67
VILLAHARTA	14068001 9 M	34.7	1	7.3	64
LOS HERRAN	01059012_9_49	64.21	0.94	7.3	27
PRADEJÓN	26117001_9_47	99.18	1	7.2	35
LILLO	24070001_9_47	94.54	1.9	7.2	34
CAMPILLOS	29032001_9_M	34.97	1	7.1	19
ARINAGA	35002002_9_47	98.91	4	7.1	62
CASA CUNA	38038012_9_46	72.4	2.3	7	54
LA SÉNIA (REPETIDOR)	43044003_9_M	44.54	2.5	7	32.7
AGÜIMES	35002001_9_47	98.36	4	6.9	56
ALBALAT DELS TARONGERS	46010001_9_46	82.79	1	6.9	27
CALETILLA	38011004 9 47	95.9	1.5	6.8	151
SAN ANTONIO-BREÑA BAJA	38009001 9 49	59.29	2.4	6.8	47
FERROL	15036003 9 49	97.81	1.1	6.7	45
ELDA-LACY	03066003 9 46	95.36	1	6.7	30
VINARÒS PLATAFORMA	12138002_9_46	71.86	1	6.6	29
HOSPITAL JOAN MARCH	07010001_9_47	90.44	2	6.6	38
LEÓN 4	24089010_9_49	71.31	1.2	6.6	18
LA LOMA-TELDE	35026004_9_47	93.44	1.2	6.6	60
SAGUNT CEA	46220010_9_46	99.45	1	6.6	37
BARCARROTA	06016999_9_M	91.26	1	6.5	33
SIERRA NORTE	41088001_9_M	47.81	1	6.5	51
CASTELLÓ-PENYETA	12040008_9_46	96.99	1	6.4	28
PARQUE DE LA PIEDRA	35017002_9_47	96.72	1	6.4	28
VINARÒS PLANTA	12138001_9_46	81.69	1	6.4	20
ALMASSORA-C. P. OCHANDO	12009007 9 46	96.99	1.2	6.3	28
MAGDALENA (B-1)	15070002 9 47	90.71	3.9	6.2	30
ELS TORMS	25224999 9 M	90.16	1	6.2	29
CABO DE CREUS	17032999 9 M	87.16	1	6.2	24
LAZA	32039001_9_49	97.81	1.1	6.2	148
ALFARO	26011001_9_49	95.63	2.6	6.1	24
PLASENCIA	10148001_9_46	94.54	0.93	5.9	68
DEPÓSITO TRISTÁN-STA CRUZ DE TF	38038022_9_46	90.98	1.1	5.9	26

GARCÍA ESCÁMEZ-STA CRUZ DE TF	38038025_9_46	73.22	1.2	5.8	59
CASA PALACIO-PUERTO DEL ROSARIO	35017003_9_49	85.52	0.17	5.8	15
MAHÓN	07032999_9_M	87.43	2	5.7	19
CÁCERES	10037001_9_46	97.27	0.77	5.7	31
CENTRO DE ARTE JUAN ISMAEL	35017001_9_47	97.27	1	5.7	18
LAS CALETAS-TEGUISE	35024002 9 49	63.11	1	5.6	13
NIEMBRO	33036999 9 M	95.63	1	5.6	21
SAN PABLO DE LOS MONTES	45153999 9 M	92.9	1	5.6	47
BUÑOL CEMEX	46077006 9 46	93.17	1	5.4	22
ZARRA	46263999_9_M	97.54	1	5.3	44
ALCORA	12005005_9_49	94.54	1	5.2	24
VALDEREJO	01055001_9_49	79.51	0.46	5.2	41
COSTA TEGUISE	35024001_9_47	97.54	1	5.1	19
PEDRO LEZCANO	35026001_9_47	91.8	1	5.1	58
IGUESTE	38011005_9_47_49_c	95.63	1	5.1	58
ALACANT - RABASSA	03014009_9_46	76.5	1.2	5.1	27
PAGOETA	20016001_9_49	94.81	0.77	5	19
MONAGREGAGRAV	44051005_9_M	88.52	2	4.9	22
VILLALBA DE GUARDO	34214001_9_46	100	1	4.9	15
ARRECIFE	35004001_9_47	97.81	1	4.7	20
CIUDAD DEPORTIVA-ARRECIFE	35004002 9 49	91.8	1.9	4.7	13
EL PILAR-STA CRUZ DE LA PALMA	38037001 9 47	93.17	1.2	4.5	47
BENICASSIM	12028001 9 46	97.54	1	4.5	18
LA GRAMA-BREÑA ALTA	38008001_9_47	97.27	1.1	4.2	49
PEÑAUSENDE	49149999_9_M	90.71	1	4.1	26
CAMPISÁBALOS	19061999_9_M	81.15	1	4.1	48
PARQUE LA GRANJA-STA CRUZ DE TF	38038026_9_46	76.78	1	3.7	15

ATMÓSFERA

7.1.8.2 PARTÍCULAS PM2,5: Análisis autonómico de los niveles de la media anual de PM2,5 (valor objetivo anual), 2016. Nº estaciones en cada rango

Comunidad Autónoma	<=6 µg/m^3 (<=UEI/2)	6-12 µg/m^3 (UEI/2-UES)	12-17 µg/m^3 (UEI-UES)	25-17 µg/m^3 (UES-VLA)	> 25 µg/m^3 (>VLA)
ANDALUCÍA	-	12	8	5	-
ARAGÓN	1	4	-	-	-
ASTURIAS (PRINCIPADO DE)	1	6	2	-	-
BALEARES (ISLAS)	1	2	-	-	-
CANARIAS	13	26	1	-	-
CANTABRIA	-	4	-	-	-
CASTILLA Y LEÓN	2	7	1	-	-
CASTILLA-LA MANCHA	2	2	1	-	-
CATALUÑA	-	17	15	4	-
COMUNIDAD VALENCIANA	5	30	4	-	-
EXTREMADURA	2	3	-	-	-
GALICIA	-	16	4	-	-
MADRID	-	18	1	-	-
MURCIA (REGIÓN DE)	-	-	1	-	-
NAVARRA (COMUNIDAD FORAL)	-	1	-	-	-
PAÍS VASCO	2	7	-	-	-
RIOJA (LA)	-	5	-	-	-

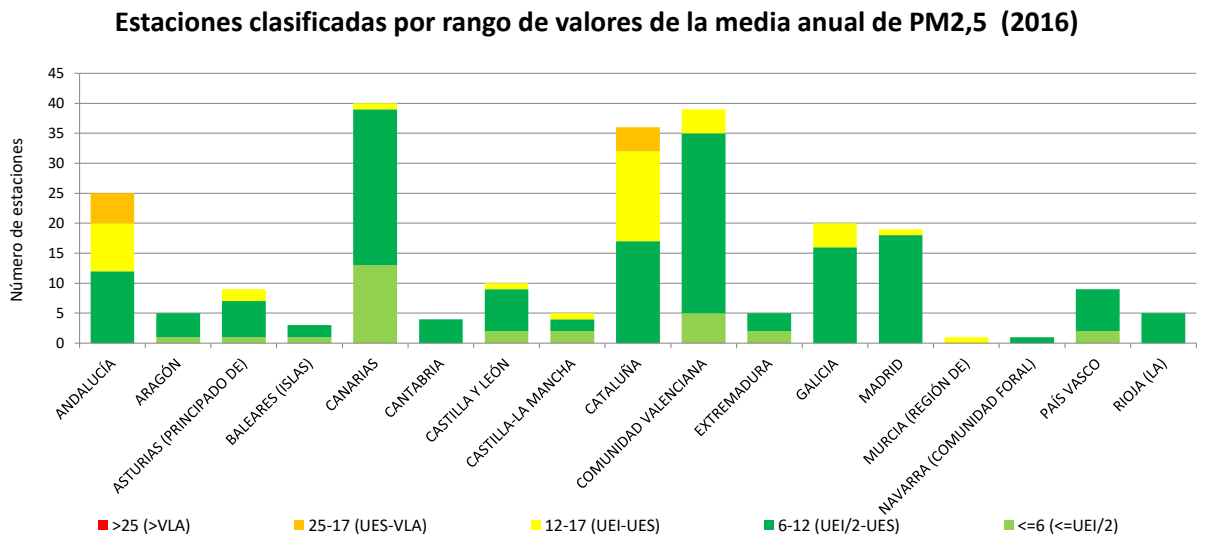

ATMÓSFERA

7.1.9.1 Plomo Pb: Estadísticos de evaluación de plomo Pb ($\mu g/m^3$) a partir de datos diarios, 2016

Nombre	Punto de muestreo	%_datos	Mínimo	Media	Máximo
ESCUELAS AGUIRRE	28079008_19_M	14.21	0.059	0.22	0.768
CORLAB 1	15030001_19_M	22.95	0.108	0.11	0.108
COMPOSTELA	15078007_19_M	13.93	0.108	0.11	0.108
GOMEZ FRANQUEIRA	32054004_19_M	26.78	0.108	0.11	0.108
ESTACION 2 (OESTE)	36057022_19_M	13.93	0.108	0.11	0.108
PARQUE JOYERO	14021008_19_M	43.72	0.0012	0.089	1.9
VILA-REAL-PM	12135004_19_M	22.4	0.01	0.04	2.3
BURJASSOT - FACULTATS	46078004_19_M	39.07	0.01	0.039	2.6
VALÈNCIA-VIVERS	46250043_19_M	36.34	-	0.037	1.8
ONDA	12084003_19_M	39.34	-	0.034	3.5
CASTELLÓ-PATRONAT D'ESPORTS	12040015_19_M	38.8	-	0.032	1.6
ESCUELAS PÚBLICAS	48902009_19_M	37.43	-	0.03	0.28
VALÈNCIA - BULEVARD SUD	46250050_19_M	27.6	0.01	0.028	1.7
MANLLEU (HOSPITAL COMARCAL)	08112003_19_M	14.21	0.00209	0.023	0.1265
EL PRAT DE LLOBREGAT (CEM SAGNIER)	08169009_19_M	39.34	0.0095	0.021	0.0838
DIRECCIÓN DE SALUD	48020006_19_M	99.18	-	0.019	0.124
GAVÀ (PARC DEL MIL·LENI)	08089005_19_M	41.8	0.0181	0.018	0.0182
VILADECANS (ATRIUM)	08301004_19_M	39.62	0.0005	0.018	0.0379
SANT VICENÇ DELS HORTS (CEIP MARE DE DÉU DEL	08263006_19_M	13.93	0.00144	0.018	0.06018
PATERNA-CEAM	46190005_19_M	38.8	0.01	0.018	1.2
SANT FELIU DE LLOBREGAT (EUGENI D'ORS)	08211003_19_M	14.48	0.00178	0.017	0.07671
BAILÉN	23010002_19_M	16.12	0.00066	0.016	0.088
SANT ANDREU DE LA BARCA (CEIP JOSEP PLA)	08196001_19_M	14.21	0.00128	0.016	0.08355
BURRIANA RESIDENCIA	12032005_19_M	18.03	0.01	0.015	0.04
TRES MARZO	01059009_19_M	98.63	0.01	0.014	0.105
EL PRAT DE LLOBREGAT (JARDINS DE LA PAU)	08169008_19_M	14.75	0.00169	0.014	0.05028
L'ALCORA-PM	12005004_19_M	25.68	0.01	0.014	0.28
TETUÁN	39075005_19_M	18.85	0.0006	0.014	0.1159
BARCELONA (IES VERDAGUER)	08019055_19_M	85.52	0.0097	0.011	0.0338
SAGUNT-NORD	46220009_19_M	37.16	0.01	0.011	0.1
BARCELONA (SANTS)	08019042_19_M	92.62	0.0095	0.011	0.0738
BARCELONA (L'EIXAMPLE)	08019043_19_M	99.18	0.0095	0.011	0.0598
BARCELONA (EL POBLENOU)	08019004_19_M	100	0.0099	0.011	0.036
ELX-AGROALIMENTARI	03065006_19_M	38.52	0.01	0.011	0.1
BARCELONA (GRÀCIA - SANT GERVASI)	08019044_19_M	95.9	0.01	0.01	0.052
AGOST	03002002_19_M	23.77	0.01	0.01	0.01
ALZIRA	46017002_19_M	30.05	-	0.01	0.02
GANDÍA	46131002_19_M	28.96	0.01	0.01	0.01
TORREBAJA	46242001_19_M	16.67	0.01	0.01	0.01
BARCELONA (PL. DE LA UNIVERSITAT)	08019028_19_M	98.36	0.0098	0.01	0.0613
BARCELONA (PARC DE LA VALL D'HEBRON)	08019054_19_M	98.36	0.01	0.01	0.0423
BARCELONA (IES GOYA)	08019053_19_M	48.63	0.01	0.01	0.0271
CIRAT	12046001_19_M	28.69	0.01	0.01	0.03
BARCELONA (ZONA UNIVERSITÀRIA)	08019045_19_M	98.63	0.0099	0.01	0.0214
TORREVIEJA	03133002_19_M	13.39	0.01	0.01	0.01
ELX-PARC DE BOMBERS	03065007_19_M	26.23	-	0.01	0.03
MORELLA	12080007_19_M	34.43	0.01	0.01	0.01
ALCOI - VERGE DELS LLIRIS	03009006_19_M	38.52	-	0.01	0.02
VALL D'ALBA PM	12124001_19_M	22.4	0.01	0.01	0.01
SANT JORDI	12099001_19_M	31.97	-	0.0099	0.01
ALACANT-EL PLÁ	03014006_19_M	38.8	-	0.0099	0.01
LEPANTO	14021007_19_M	15.03	0.002	0.0099	0.042
EL PINÓS	03105001_19_M	39.62	-	0.0097	0.01
MONTCADA I REIXAC (AJUNTAMENT)	08125012_19_M	14.48	0.00107	0.0089	0.05228
PRINCIPES	41091016_19_M	15.85	0.00037	0.0069	0.062
CONSTITUCIÓN	33024025_19_M	14.21	0.0018	0.0066	0.024029575
CAMPUS DEL CARMEN	21041017_19_M	42.9	0.000005	0.0063	0.03
MOGUER	21050001_19_M	13.93	0.00062	0.0061	0.021
TIANA (AJUNTAMENT)	08282001_19_M	14.48	0.00111	0.0061	0.06537
LA BISBAL D'EMPORDÀ (AJUNTAMENT)	17022002_19_M	14.21	0.00167	0.0059	0.02086
LA ROBLA	24134006_19_M	1.09	0.0016	0.0058	0.0174

EL ATAZAR	28016001_19_M	13.93	0.001	0.0058	0.009
CASTELLBISBAL (CEIP MARE DE DÉU DE MONTSERR	08054001_19_M	14.21	0.00109	0.0058	0.02046
ESCUELA DE MINAS	39087005_19_M	16.12	0.0002	0.0054	0.0339
REINOSA	39059001_19_M	19.13	0.0002	0.0054	0.0511
BREDA (RAVAL SALVÀ)	17027002_19_M	13.93	0.00114	0.0054	0.02907
PUENTE MAYORGA	11033010_19_M	51.09	0.00086	0.0053	0.04
MEDINA DEL CAMPO	47085003_19_M	0.55	0.0036	0.0053	0.007
MÓSTOLES	28092005_19_M	49.18	-	0.0048	0.125
TORREJON DE ARDOZ	28148004_19_M	49.18	-	0.0045	0.013
SÚRIA (CEIP FRANCESC MACIÀ)	08274004_19_M	14.21	0.00109	0.0042	0.05609
CARRANQUE	29067006_19_M	15.85	0.0007	0.004	0.035
VILANOVA I LA GELTRÚ (AJUNTAMENT)	08307006_19_M	14.21	0.00079	0.0039	0.02207
MATALASCAÑAS	21005002_19_M	14.48	0.000096	0.0038	0.028
LLEIDA (IRURITA - PIUS XII)	25120001_19_M	14.48	0.00111	0.0038	0.01389
MEDITERRÁNEO	04013004_19_M	16.12	0.0011	0.0037	0.013
PONFERRADA 4	24115015_19_M	1.09	0.0012	0.0036	0.006
CASTRO URDIALES	39020001_19_M	18.31	0.0002	0.0036	0.0227
VILA-SECA (RENFE)	43171001_19_M	15.57	0.00109	0.0036	0.01093
TOME CANO	38038010_19_M	3.83	0.001	0.0035	0.028
NIEMBRO	33036999_19_M	16.39	0.00005	0.0035	0.046850081
SAN FERNANDO	11031001_19_M	16.12	0.00028	0.0033	0.029
PALACIO CONGRESOS	18087010_19_M	14.48	0.000005	0.0033	0.009
BERGA (POLIESPORTIU)	08022006_19_M	14.21	0.00111	0.0031	0.03295
IGUALADA (LA MASUCA)	08102005_19_M	13.93	0.00079	0.003	0.01156
CONSTANTÍ (GAUDÍ)	43047001_19_M	15.3	0.00113	0.003	0.00779
CENTRO INTEGRADO ARGANZUELA	28079061_19_M	14.21	0.001	0.0028	0.011
MOMPEAN	30016020_19_M	98.91	-	0.0027	0.035
PZA. DEL CASTILLO	04032005_19_M	15.57	0.00067	0.0026	0.01
ALAGÓN	50008001_19_M	16.12	0.00005	0.0025	0.0139
DALT VILA	07026002_19_M	3.55	0.0007	0.0022	0.008055607
MIRANDA DE EBRO 1	09219001_19_M	1.09	0.0008	0.0022	0.0035
FONERS	07040002_19_M	7.92	0.0007	0.0022	0.008420875
VILLAHARTA	14068001_19_M	15.85	0.00024	0.0022	0.0092
AZUQUECA DE HENARES	19046001_19_M	48.63	-	0.0021	0.0237
ZAFRA	06158001_19_M	7.65	0.00032	0.0021	0.00776
BADAJOZ	06015001_19_M	19.13	0.0001	0.0021	0.01742
CÁCERES	10037001_19_M	25.96	0.0001	0.0019	0.02179
BELLVER DE CERDANYA (CEIP MARE DE DÉU DE TAL	25051001_19_M	13.93	0.00107	0.0019	0.00721
LA SÉNIA (REPETIDOR)	43044003_19_M	14.21	0.00109	0.0019	0.00821
BELLVER	07040003_19_M	15.57	0.0007	0.0018	0.011792422
SIERRA NORTE	41088001_19_M	13.93	0.000005	0.0018	0.0086
MERIDA	06083001_19_M	7.1	0.00021	0.0018	0.00863
PARQUE LA GRANJA-STA CRUZ DE TF	38038026_19_M	3.83	0.001	0.0017	0.005
TENA ARTIGAS-STA CRUZ DE TENERIFE	38038024_19_M	5.74	0.00057	0.0017	0.00557
CIUTADELLA DE MENORCA	07015001_19_M	6.28	0.0007	0.0017	0.005743504
PLASENCIA	10148001_19_M	7.92	0.00019	0.0016	0.00476
SANT ANTONI DE PORTMANY	07046001_19_M	8.2	0.0007	0.0016	0.005872969
GUARDO	34080004_19_M	1.64	0.0011	0.0016	0.0023
SEGOVIA 2	40194002_19_M	2.19	0.0006	0.0014	0.002
VÍZNAR	18189999_19_M	16.39	0.00005	0.0011	0.005004842
SALAMANCA 5	37274010_19_M	0.55	0.0008	0.0011	0.0014
HOSPITAL JOAN MARCH	07010001_19_M	8.2	0.000183471	0.001	0.003043327
POUS	07032002_19_M	3.55	0.0007	0.001	0.003897833
ALBACETE	02003001_19_M	2.19	0.0004	0.00074	0.0014
CAMPO DE FÚTBOL	13071015_19_M	8.47	0.0001	0.00072	0.004
CAN MISSES	07026001_19_M	3.55	0.0007	0.0007	0.0007
TOLEDO2	45168002_19_M	9.56	-	0.00038	0.0017

Estaciones VL Anual Pb
Media (µg/m3)
<= 0,25
0,25 - 0,35
0,35 - 0,5
>0,5
MINISTERIO
DE AGRICULTURA Y PESCA,
ALIMENTACIÓN Y MEDIO AMBIENTE
DIRECCIÓN GENERAL DE CALIDAD Y EVALUACIÓN AMBIENTAL Y MEDIO NATURAL
SUBDIRECCIÓN GENERAL DE CALIDAD DEL AIRE Y MEDIO AMBIENTE INDUSTRIAL

ATMÓSFERA

7.1.10.1 Benceno C_6H_6: Estadísticos de evaluación de benceno C_6H_6 ($\mu g/m^3$) a partir de datos diarios, 2016

Nombre	Punto de muestreo	%_datos	Mínimo	Media	Máximo
LLARANES	33004020_30_59	94.81	-	3.4	17
BARCELONA (L'EIXAMPLE)	08019043_30_M	95.36	1.2	3.1	10.5
BARCELONA (GRÀCIA - SANT GERVASI)	08019044_30_M	39.07	0.7	2.5	7.1
CONSTANTÍ (GAUDÍ)	43047001_30_M	24.86	0.5	1.9	9.52
VILLANUEVA DEL ARZOBISPO	23097001_30_I	100	0.27	1.8	6.9
BARCELONA (EL POBLENOU)	08019004_30_M	38.25	0.5	1.8	4.9
VALÈNCIA-PISTA DE SILLA	46250030_30_59	89.89	0.21	1.6	5
COLLADO VILLALBA	28047002_30_59	99.73	0.11	1.6	5.1
CASTELLÓ-PATRONAT D'ESPORTS	12040015_30_59	84.7	0.11	1.5	3.5
RAMÓN Y CAJAL	28079011_30_59	97.81	0.11	1.5	4.3
CAMPO DE FÚTBOL	13071015_30_59	15.3	0.73	1.5	4.5
ALUMBRES	30016001_30_59	86.61	0.44	1.3	3.6
ALCANTARILLA	30005002_30_59	97.54	0.2	1.3	8.9
ALACANT-EL PLÁ	03014006_30_59	59.02	0.2	1.3	4.4
FUENLABRADA	28058004_30_59	98.36	0.1	1.3	4.4
BARCELONA (PARC DE LA VALL D'HEBRON)	08019054_30_M	94.26	0.5	1.3	3.9
SANT CELONI (CARLES DAMM)	08202001_30_M	27.6	1	1.2	3.8
SABADELL (GRAN VIA)	08187012_30_M	25.96	1	1.2	2.3
TARRAGONA (UNIVERSITAT LABORAL)	43148022_30_M	28.14	1	1.2	7.2
GIRONA (ESCOLA DE MÚSICA)	17079003_30_M	25.41	1	1.1	3.7
GUADARRANQUE	11033007_30_59	85.79	-	1.1	12
BARCELONA (SANTS)	08019042_30_M	24.59	1	1.1	2.7
TARRAGONA (PARC DE LA CIUTAT)	43148028_30_M	21.31	0.5	1.1	5.36
REUS (EL TALLAPEDRA)	43123005_30_M	28.14	1	1.1	2
PERAFORT (PUIGDELFÍ)	43103001_30_M	19.13	0.5	1.1	3.2
MANRESA (PL. D'ESPANYA)	08113007_30_M	26.5	1	1.1	2.4
LLEIDA (IRURITA - PIUS XII)	25120001_30_M	25.96	1	1.1	3.3
BELLVER DE CERDANYA (CEIP MARE DE DÉU DE TA	25051001_30_M	26.23	1	1.1	2.4
MATARÓ (PASSEIG DELS MOLINS)	08121013_30_M	26.23	1	1	1.4
BERGA (POLIESPORTIU)	08022006_30_M	26.78	1	1	1.4
RUBÍ (CA N'ORIOL)	08184006_30_M	25.96	1	1	1.5
TONA (ZONA ESPORTIVA)	08283004_30_M	25.96	1	1	3.2
BEGUR (CENTRE D'ESTUDIS DEL MAR)	17013001_30_M	24.86	1	1	1
VILANOVA I LA GELTRÚ (PL. DE LES DANSES DE VILA	08307012_30_M	28.42	1	1	1.5
PONTS (PONENT)	25172001_30_M	24.04	1	1	1.1
AMPOSTA (SANT DOMÈNEC - ITÀLIA)	43014001_30_M	26.23	1	1	2.1
PALACIO DE DEPORTES	33044030_30_59	91.53	0.1	1	4.4
VILAFRANCA DEL PENEDÈS (ZONA ESPORTIVA)	08305006_30_M	25.96	1	1	1.1
PUENTE MAYORGA	11033010_30_59	90.16	-	0.9	3.9
AVDA. AL-NASIR	14021009_30_I	100	0.38	0.8	1.5
ESCUELAS AGUIRRE	28079008_30_59	98.91	0.16	0.8	2.5
CUENCA	16078001_30_I	100	0.15	0.8	2.8
BAILÉN	23010002_30_I	100	0.31	0.7	1.4
SAMA I	33031032_30_59	92.62	0.09	0.7	3.6
CONSTITUCIÓN	33024025_30_59	88.52	0.16	0.7	2.4
LA CIGÜEÑA	26089001_30_59	96.72	0.1	0.7	5.5
EL PRAT DE LLOBREGAT (CEM SAGNIER)	08169009_30_59	93.99	0.6	0.7	1.6
SANTANDER CENTRO	39075006_30_59	87.98	0.025	0.7	12
GUADALAJARA	19130001_30_I	100	0.17	0.7	1.5
RONDA DEL VALLE	23050003_30_59	98.63	-	0.7	3.2
GAVÀ (PARC DEL MIL·LENI)	08089005_30_59	77.32	0.6	0.6	1.1
FONERS	07040002_30_59	93.44	0.1	0.6	2
PALENCIA 3	34120008_30_59	79.51	0.1	0.6	2.2
CIUDAD REAL	13034002_30_I	91.8	0.13	0.5	2.5
CAMPUS DEL CARMEN	21041017_30_59	98.36	-	0.5	4.7
CORLAB 1	15030001_30_59	68.58	0.1	0.5	1.6
URBANIZACION EMBAJADA	28079055_30_59	96.99	0.1	0.5	1.7
MERIDA	06083001_30_59	68.85	0.02	0.5	2.9
PONFERRADA 4	24115015_30_59	88.8	0.14	0.5	1.2
TOLEDO2	45168002_30_I	100	0.099	0.5	1.3
EL ATABAL	29067005_30_I	100	0.25	0.5	0.69
ITURRAMA	31201012_30_59	99.73	0.071	0.4	2.5
CUATRO CAMINOS-PABLO IGLESIAS	28079038_30_59	95.9	0.1	0.4	5.3
GRANADA - NORTE	18087007_30_59	96.99	-	0.4	2.1
MEDITERRÁNEO	04013004_30_59	88.8	-	0.4	3.4
CASA PALACIO-PUERTO DEL ROSARIO	35017003_30_59	49.45	0.2	0.4	0.89
TENA ARTIGAS-STA CRUZ DE TENERIFE	38038024_30_59	83.88	0.2	0.4	1.6
CAMPAMENTO	11033005_30_59	96.72	-	0.4	5.5
ALBACETE	02003001_30_I	51.09	0.14	0.4	0.68
AVENIDA GASTEIZ	01059008_30_59	78.69	0.0017	0.4	2.6
TOME CANO	38038010_30_59	50.82	0.14	0.3	1.7
SIERRA NORTE	41088001_30_I	100	0.11	0.3	0.77
VILLAHARTA	14068001_30_I	83.33	0.09	0.3	0.66
FAROLILLO	28079018_30_59	88.25	0.1	0.3	1.2
ARCO DE LADRILLO II	47186027_30_59	94.81	0.1	0.3	1.4
ZAFRA	06158001_30_59	32.51	0.12	0.3	0.78
PZA. DEL CASTILLO	04032005_30_I	100	0.11	0.3	0.54
ALCOBENDAS	28006004_30_59	99.73	0.1	0.3	2.7
CASA DE CAMPO	28079024_30_59	98.09	0.1	0.3	1.1
ALAGÓN	50008001_30_I	31.69	0.08	0.3	0.5
PARQUE LA GRANJA-STA CRUZ DE TF	38038026_30_59	73.22	0.1	0.3	2
LA RÁBIDA	21055004_30_59	100	-	0.3	4.4
LA GRANATILLA	04066009_30_I	91.8	0.11	0.2	0.36
LA RANILLA	41091010_30_59	85.52	-	0.2	2.6
MAZARREDO	48020062_30_59	78.14	-	0.2	1.3

EL ATAZAR	28016001_30_59	90.98	0.1	0.2	0.68
PISCINA MUNICIPAL-STA CRUZ DE TF	38038023_30_59	91.26	0.1	0.2	0.82
PLASENCIA	10148001_30_59	58.74	-	0.2	1.2
MONFRAGÜE	10182001_30_59	48.91	0.01	0.2	0.76
LEPANTO	14021007_30_59	92.35	-	0.2	1.1
VEGA SICILIA	47186029_30_59	35.52	0.1	0.1	0.1
PUENTE REGUERAL	47186030_30_59	99.73	0.1	0.1	0.25
CÁCERES	10037001_30_59	98.36	0.02	0.1	0.82
CARRANQUE	29067006_30_59	81.97	-	0.1	0.75
BADAJOZ	06015001_30_59	97.54	0.02	0.1	1.4
RIO SAN PEDRO	11028001_30_59	92.62	-	-	0.17
CAMPOLONGO	36038010_30_59	56.01	0.00042	-	0.01
GOMEZ FRANQUEIRA	32054004_30_59	38.25	0.01	0.01	0.01

ATMÓSFERA

7.1.11.1 MONÓXIDO DE CARBONO CO: Estadísticos de evaluación del monóxido de carbono CO (mg/m^3) a partir de datos máximos diarios octohorario, 2016

Nombre	Punto de muestreo	%_datos	Mínimo	Media	Máximo	Sup10
VILLANUEVA DEL ARZOBISPO	23097001_6_48	100	0.094	0.92	6.2	-
LUGONES INSTITUTO	33066004_6_48	98.09	0.27	0.88	5.4	-
ARGENTINA	33024024_6_48	98.09	0.15	0.67	5.1	-
BARCELONA (GRÀCIA - SANT GERVASI)	08019044_6_48	84.97	0.2	0.8	4.2	-
PARQUE DE CROSS	39016003_6_48	98.91	0.1	0.51	3.8	-
BARCELONA (L'EIXAMPLE)	08019043_6_48	95.9	0.35	0.92	3.7	-
PURIFICACIÓN TOMÁS	33044032_6_48	96.17	0.1	0.68	3.4	-
CAMPUS DEL CARMEN	21041017_6_48	93.99	0.45	0.65	3.4	-
TOLEDO2	45168002_6_48	96.45	0.05	0.32	3.2	-
ESTACIÓN DEL MEDITERRANEO	39008001_6_48	100	0.1	0.41	3.1	-
LAZA	32039001_6_48	96.17	0.1	0.13	3.1	-
BARRIO DEL PILAR	28079039_6_48	99.73	0.2	0.6	2.8	-
MATADERO	33004048_6_48	96.99	0.1	0.29	2.7	-
PAIOSACO	15041001_6_48	98.63	0.1	0.19	2.6	-
CONSTITUCIÓN	33024025_6_48	93.72	0.076	0.59	2.5	-
POZO DULCE	21041016_6_48	93.44	0.21	0.81	2.5	-
ERANDIO	48902006_6_48	99.73	0.14	0.52	2.3	-
AVDA. AL-NASIR	14021009_6_48	95.63	0.11	0.49	2.1	-
PLAZA DE ESPAÑA	28079004_6_48	99.18	0.2	0.54	2.1	-
CARTUJA	11020003_6_48	87.98	0.25	1	2.1	-
PALACIO DE DEPORTES	33044030_6_48	96.72	0.15	0.65	2	-
EL EJIDO	04902001_6_48	99.73	0.25	0.46	2	-
SANTA BÁRBARA	33024032_6_48	97.27	0.12	0.49	1.9	-
PLAZA DE LA GUITARRA	33004049_6_48	98.63	0.26	0.75	1.9	-
PLAZA DE TOROS	33044029_6_48	97.27	0.11	0.58	1.9	-
FERNANDEZ LADREDA-OPORTO	28079056_6_48	100	0.2	0.6	1.8	-
GUADARRANQUE	11033007_6_48	92.62	0.12	0.66	1.8	-
ALCALÁ DE HENARES	28005002_6_48	99.45	0.3	0.67	1.7	-
HERMANOS FELGUEROSO	33024023_6_48	97.81	0.35	0.79	1.7	-
CAMPO DE FÚTBOL	13071015_6_48	93.99	0.054	0.56	1.7	-
BLIMEA	33060003_6_48	95.9	0.1	0.4	1.6	-
BARCELONA (PALAU REIAL)	08019057_6_48	94.81	0.2	0.48	1.6	-
SANTANDER CENTRO	39075006_6_48	98.36	0.085	0.43	1.6	-
LA RANILLA	41091010_6_48	93.44	0.13	0.28	1.6	-
SANCHINARRO	28079057_6_48	99.18	0.2	0.46	1.6	-
ESCUELAS AGUIRRE	28079008_6_48	100	0.2	0.55	1.6	-
BADAJOZ	06015001_6_48	100	0.064	0.19	1.6	-
ZAFRA	06158001_6_48	82.24	0.01	0.61	1.6	-
CORTIJILLOS	11008008_6_48	92.62	0.28	0.38	1.6	-
SALINAS	33004052_6_48	96.17	0.1	0.44	1.6	-
GIRONA (ESCOLA DE MÚSICA)	17079003_6_48	96.72	0.2	0.42	1.6	-
CAMPAMENTO	11033005_6_48	99.18	0.54	0.92	1.6	-
GRANADA - NORTE	18087007_6_48	98.91	0.16	0.75	1.5	-
HOSTELERÍA	11033009_6_48	96.45	0.099	0.46	1.5	-
MANRESA (PL. D'ESPANYA)	08113007_6_48	94.81	0.2	0.41	1.5	-
LA CIGÜEÑA	26089001_6_48	99.73	0.1	0.49	1.5	-
SORIA	42173001_6_48	91.26	0.1	0.54	1.5	-
PLAZA DEL CARMEN	28079035_6_48	94.54	0.23	0.5	1.5	-
LOPE DE VEGA	36057026_6_48	96.17	0.1	0.34	1.5	-
MORATALAZ	28079036_6_48	92.62	0.1	0.41	1.5	-
LLEIDA (IRURITA - PIUS XII)	25120001_6_48	96.17	0.2	0.32	1.4	-
ALGECIRAS EPS	11004007_6_48	98.36	0.28	0.67	1.4	-
IGUALADA (LA MASUCA)	08102005_6_48	97.27	0.2	0.49	1.4	-
FONERS	07040002_6_48	86.89	-	0.59	1.4	-
PONTEAREAS	36042001_6_48	96.72	0.1	0.29	1.4	-
LA FELGUERA	33031030_6_48	96.45	0.48	0.81	1.4	-
CANGAS DE NARCEA	33011001_6_48	96.99	0.17	0.48	1.4	-
CARRANQUE	29067006_6_48	89.62	0.22	0.7	1.4	-
ARTURO SORIA	28079016_6_48	98.09	0.2	0.48	1.4	-
FAROLILLO	28079018_6_48	94.54	0.2	0.48	1.4	-
SAN BASILIO	30030007_6_48	36.61	0.1	0.49	1.3	-
RONDA DEL VALLE	23050003_6_48	98.91	0.22	0.44	1.3	-
ARCO DE LADRILLO II	47186027_6_48	96.45	0.1	0.45	1.3	-
DOS HERMANAS	41038001_6_48	95.36	0.34	0.55	1.3	-
TRUBIA	33044031_6_48	42.62	0.33	0.58	1.3	-
LLANOPONTE	33004021_6_48	96.72	0.14	0.42	1.3	-
COLMENAR VIEJO	28045002_6_48	99.18	0.1	0.45	1.3	-
BARRIO PINILLA	24089006_6_48	96.45	0.1	0.35	1.3	-
AVENIDA DE CASTILLA	33024027_6_48	97.27	0.1	0.44	1.2	-
SAMA I	33031032_6_48	96.72	0.25	0.51	1.2	-
ARENAL	36057019_6_48	97.81	0.1	0.34	1.2	-
BARREDA	39087004_6_48	97.81	0.14	0.46	1.2	-
SANTA CLARA	41091015_6_48	89.34	0.23	0.5	1.2	-
BERMEJALES	41091018_6_48	84.43	0.21	0.58	1.2	-
TORNEO	41091009_6_48	98.63	0.12	0.43	1.2	-
ALCOVER (MESTRAL)	43005002_6_48	94.54	0.2	0.3	1.2	-
MATARÓ (PASSEIG DELS MOLINS)	08121013_6_48	83.33	0.2	0.4	1.2	-
TERRASSA (PARE ALEGRE)	08279011_6_48	85.79	0.2	0.41	1.2	-
ARCOS	11006001_6_48	94.81	0.037	0.39	1.2	-
JEREZ-CHAPMN	11020004_6_48	95.63	0.15	0.23	1.2	-
LEPANTO	14021007_6_48	91.26	0.28	0.6	1.2	-
PAGOETA	20016001_6_48	90.98	0.13	0.22	1.2	-
ATEGORRIETA	20069002_6_48	93.99	0.16	0.42	1.2	-
MARISMAS DEL TITÁN	21041015_6_48	93.99	0.16	0.49	1.2	-
MÓSTOLES	28092005_6_48	99.18	0.1	0.36	1.2	-
MARBELLA ARCO	29069002_6_48	88.52	0.19	0.65	1.2	-
PLAZA DE LA CRUZ	31201013_6_48	97.81	0.18	0.49	1.2	-

CORLAB 1	15030001_6_48	94.54	0.1	0.28	1.1	-
VILLA DEL PRADO	28171001_6_48	95.36	0.1	0.23	1.1	-
CASA DE CAMPO	28079024_6_48	98.36	0.1	0.39	1.1	-
BAILÉN	23010002_6_48	97.54	0.05	0.21	1.1	-
MAZAGON	21050003_6_48	99.45	0.24	0.62	1.1	-
CAMPOLONGO	36038010_6_48	95.9	0.1	0.2	1.1	-
TETUÁN	39075005_6_48	99.73	0.1	0.31	1.1	-
PRINCIPES	41091016_6_48	89.07	0.18	0.5	1.1	-
BERGA (POLIESPORTIU)	08022006_6_48	98.63	0.2	0.48	1.1	-
MIRANDA DE EBRO 1	09219001_6_48	94.54	0.1	0.41	1.1	-
ALSASUA	31010001_6_48	97.54	0.2	0.43	1.1	-
CIUDAD DEPORTIVA	18021001_6_48	99.45	0.029	0.15	1.1	-
GUADALAJARA	19130001_6_48	34.43	0.05	0.45	1.1	-
ARRASATE	20055001_6_48	95.63	0.15	0.38	1.1	-
MAGDALENA (B-1)	15070002_6_48	95.63	0.1	0.3	1	-
TRES MARZO	01059009_6_48	90.16	0.14	0.31	1	-
CENTRO	41091019_6_48	94.81	0.13	0.46	1	-
JARDINES DE JUAN XXIII	33037012_6_48	94.54	0.11	0.3	1	-
GOMEZ FRANQUEIRA	32054004_6_48	97.81	0.1	0.2	1	-
PISCINA MUNICIPAL-STA CRUZ DE TF	38038023_6_48	92.9	0.1	0.37	0.99	-
VILADECANS (ATRIUM)	08301004_6_48	89.89	0.2	0.4	0.98	-
AVENIDA GASTEIZ	01059008_6_48	96.17	0.12	0.29	0.97	-
PALACIO CONGRESOS	18087010_6_48	93.99	0.095	0.37	0.95	-
LOS ROSALES	21041010_6_48	96.72	0.14	0.67	0.95	-
CASA PALACIO-PUERTO DEL ROSARIO	35017003_6_48	91.8	0.1	0.17	0.95	-
PARQUE LA GRANJA-STA CRUZ DE TF	38038026_6_48	93.44	0.25	0.44	0.93	-
MONTCADA I REIXAC (PL. DE LLUÍS COMPANYS	08125002_6_48	97.54	0.2	0.41	0.93	-
ALAGÓN	50008001_6_48	85.79	0.2	0.44	0.93	-
LEITZA	31149002_6_48	94.54	0.2	0.45	0.91	-
ZAPATÓN	39087003_6_48	98.91	-	0.33	0.9	-
BARAKALDO	48013006_6_48	99.45	0.19	0.35	0.9	-
RUBÍ (CA N'ORIOL)	08184006_6_48	97.54	0.2	0.38	0.89	-
MAZARREDO	48020062_6_48	95.9	0.18	0.36	0.89	-
ALACANT - RABASSA	03014009_6_48	78.42	0.1	0.24	0.89	-
MEDITERRÁNEO	04013004_6_48	98.09	0.22	0.43	0.86	-
PRADEJÓN	26117001_6_48	98.36	0.26	0.54	0.85	-
BARCELONA (PARC DE LA VALL D'HEBRON)	08019054_6_48	93.17	0.2	0.31	0.84	-
L'AMETLLA DE MAR (DEIXALLERIA)	43013002_6_48	98.63	0.2	0.26	0.84	-
ELX-PARC DE BOMBERS	03065007_6_48	84.7	0.1	0.23	0.83	-
VALÈNCIA - AVD. FRANCIA	46250047_6_48	97.27	0.1	0.24	0.83	-
CTCC-FUNES	31107001_6_48	94.81	0.1	0.36	0.81	-
EL PRAT DE LLOBREGAT (CEM SAGNIER)	08169009_6_48	93.17	0.2	0.48	0.81	-
ALCALÁ DE GUADAIRA	41004006_6_48	92.08	0.13	0.39	0.81	-
REUS (EL TALLAPEDRA)	43123005_6_48	97.81	0.2	0.32	0.8	-
BURGOS 1	09059003_6_48	99.73	0.1	0.21	0.8	-
MOMPEAN	30016020_6_48	88.25	0.23	0.49	0.8	-
VALÈNCIA - MOLÍ DEL SOL	46250048_6_48	87.7	0.1	0.26	0.79	-
GALILEA	26066001_6_48	98.91	0.17	0.38	0.79	-
VALÈNCIA-PISTA DE SILLA	46250030_6_48	90.98	0.1	0.3	0.79	-
VILLAHARTA	14068001_6_48	89.89	0.098	0.37	0.78	-
EL PICARRAL	50297026_6_48	96.72	0.1	0.26	0.78	-
BENICASSIM	12028001_6_48	98.36	0.1	0.2	0.77	-
BEASAIN	20019001_6_48	97.81	0.11	0.28	0.76	-
ROGER DE FLOR	50297029_6_48	97.81	0.11	0.31	0.75	-
PRADO REY	11026001_6_48	97.54	0.25	0.41	0.75	-
AZUQUECA DE HENARES	19046001_6_48	60.66	0.051	0.29	0.74	-
ALCOI - VERGE DELS LLIRIS	03009006_6_48	86.34	0.1	0.17	0.74	-
ARRÚBAL	26019001_6_48	99.18	0.27	0.47	0.72	-
GAVÀ (PARC DEL MIL·LENI)	08089005_6_48	96.72	0.2	0.32	0.72	-
VILANOVA I LA GELTRÚ (PL. DE LES DANSES DE	08307012_6_48	98.91	0.2	0.38	0.71	-
TARRAGONA (PARC DE LA CIUTAT)	43148028_6_48	99.18	0.2	0.32	0.7	-
CTCC-TUDELA	31232002_6_48	99.18	0.2	0.38	0.7	-
FERROL	15036003_6_48	96.17	0.1	0.18	0.66	-
SAGUNT PORT	46220003_6_48	96.99	0.1	0.18	0.64	-
LA JOYA	04066007_6_48	85.52	0.12	0.33	0.64	-
ALMASSORA-C. P. OCHANDO	12009007_6_48	92.62	0.1	0.22	0.63	-
ALFARO	26011001_6_48	96.99	0.29	0.43	0.63	-
CIRAT	12046001_6_48	93.17	0.1	0.16	0.62	-
VANDELLÒS I L'HOSPITALET DE L'INFANT (ELS	43162001_6_48	91.8	0.2	0.24	0.62	-
FRAGA REDONDA (F-2)	15070006_6_48	98.09	0.1	0.26	0.62	-
MERCADO CENTRAL	35016012_6_48	96.72	0.1	0.28	0.61	-
LUGO-FINGOY	27028005_6_48	98.09	0.1	0.14	0.6	-
SAN FERNANDO	11031001_6_48	92.9	0.13	0.32	0.6	-
ALBACETE	02003001_6_48	93.44	0.05	0.13	0.59	-
GANDÍA	46131002_6_48	98.09	0.1	0.21	0.59	-
LAS FUENTEZUELAS	23050004_6_48	86.89	0.051	0.25	0.59	-
RENOVALES	50297036_6_48	99.73	0.1	0.24	0.57	-
LLANO DE DON ANTONIO	04032006_6_48	86.07	0.04	0.24	0.56	-
MOTRIL	18140001_6_48	94.81	0.25	0.42	0.56	-
ELX-AGROALIMENTARI	03065006_6_48	91.53	0.1	0.21	0.54	-
LA VALL D'UIXÓ	12126003_6_48	34.15	0.1	0.3	0.51	-
CÁCERES	10037001_6_48	98.09	0.05	0.2	0.51	-
ALCORA	12005005_6_48	96.72	0.1	0.2	0.51	-
CASTELLÓ-PATRONAT D'ESPORTS	12040015_6_48	95.9	0.1	0.19	0.5	-
BURRIANA	12032001_6_48	93.72	0.1	0.19	0.5	-
TORREVIEJA	03133002_6_48	27.6	0.1	0.19	0.49	-
BENIGANIM	46062001_6_48	32.79	0.1	0.12	0.49	-
PATERNA-CEAM	46190005_6_48	98.36	0.1	0.14	0.49	-
PLASENCIA	10148001_6_48	94.26	0.093	0.2	0.49	-

BUÑOL CEMEX	46077006_6_48	92.35	0.1	0.2	0.48	-
ALGAR DE PALÀNCIA	46028001_6_48	81.69	0.1	0.16	0.48	-
MONFRAGÜE	10182001_6_48	97.81	0.085	0.19	0.46	-
SAN CAETANO	15078008_6_48	97.81	0.1	0.15	0.46	-
COMPOSTELA	15078007_6_48	93.99	0.1	0.12	0.46	-
ORUSCO DE TAJUÑA	28102001_6_48	100	0.1	0.26	0.46	-
EL ATAZAR	28016001_6_48	100	0.1	0.11	0.46	-
EL ATABAL	29067005_6_48	98.36	0.11	0.21	0.46	-
VIVER	12140002_6_48	96.99	0.1	0.16	0.45	-
ALZIRA	46017002_6_48	93.72	0.1	0.2	0.44	-
EL PINÓS	03105001_6_48	29.23	0.1	0.14	0.44	-
MONTSEC (OAM)	25196001_6_48	55.19	0.1	0.19	0.43	-
TORRE ENDOMENECH	12120001_6_48	14.48	0.1	0.22	0.43	-
ORIHUELA	03099002_6_48	25.41	0.1	0.15	0.39	-
TORRE DE HÉRCULES	15030027_6_48	97.81	0.1	0.1	0.36	-
VALDEREJO	01055001_6_48	70.77	0.11	0.17	0.31	-
SAGUNT CEA	46220010_6_48	94.81	0.1	0.2	0.29	-
MONTSENY (LA CASTANYA)	08137001_6_48	94.81	0.1	0.15	0.26	-
ONTINYENT	46184002_6_48	28.69	0.1	0.1	0.2	-
ALBALAT DELS TARONGERS	46010001_6_48	98.36	0.1	0.1	0.2	-
MERIDA	06083001_6_48	95.63	0.023	0.082	0.17	-
VILAMARXANT	46256001_6_48	28.14	0.1	0.1	0.11	-

ATMÓSFERA

7.1.12.1 OZONO O_3: Estadísticos de evaluación de ozono O_3 ($\mu g/m^3$) a partir de datos máximos diarios octohorarios, 2016

Nombre	Punto de muestreo	%_datos_verano	SUP120	Valor_26_max	P93,2	Media_sup120	Años media
MONTSEC (OAM)	25196001_14_6	95.63	60	131	131	59	2014;2015;2016
ONTINYENT	46184002_14_6	96.72	58	131	132	59	2014;2015;2016
EL ATAZAR	28016001_14_6	99.45	64	136	136	59	2014;2015;2016
EL PARDO	28079058_14_6	97.81	62	135	135	56	2014;2015;2016
ORUSCO DE TAJUÑA	28102001_14_6	98.91	59	130	130	55	2014;2015;2016
ZARRA	46263999_14_6	95.63	65	131	132	53	2014;2015;2016
ASOMADILLA	14021006_14_6	98.36	48	128	128	52	2014;2015;2016
TONA (ZONA ESPORTIVA)	08283004_14_6	97.27	51	129	130	50	2014;2015;2016
VILLAHARTA	14068001_14_6	87.98	37	125	125	48	2014;2015;2016
RONDA DEL VALLE	23050003_14_6	98.91	46	128	128	48	2014;2015;2016
AZUQUECA DE HENARES	19046001_14_6	97.81	45	129	129	48	2014;2015;2016
TRES OLIVOS	28079060_14_6	98.91	58	135	135	46	2014;2015;2016
VIC (ESTADI)	08298008_14_6	99.45	42	128	128	45	2014;2015;2016
SAN PABLO DE LOS MONTES	45153999_14_6	96.17	35	124	124	45	2014;2015;2016
LAS FUENTEZUELAS	23050004_14_6	73.77	26	121	124	45	2014;2015
CAMPILLOS	29032001_14_6	97.81	43	126	126	44	2014;2016
VILLANUEVA DEL ARZOBISPO	23097001_14_6	100	25	120	121	44	2014;2015;2016
CASA DE CAMPO	28079024_14_6	97.27	39	125	126	43	2014;2015;2016
MAJADAHONDA	28080003_14_6	99.45	47	131	131	42	2014;2015;2016
GUADALIX DE LA SIERRA	28067001_14_6	98.91	45	126	126	42	2014;2015;2016
MORELLA	12080007_14_6	98.36	42	124	124	41	2014;2016
BÉDAR	04022001_14_6	88.52	13	117	117	40	2014;2015;2016
COLMENAR VIEJO	28045002_14_6	97.81	45	128	128	39	2014;2015;2016
ALCOBENDAS	28006004_14_6	99.45	46	130	130	39	2014;2015;2016
CORATXAR	12093004_14_6	95.63	33	122	123	38	2014;2015;2016
MANLLEU (HOSPITAL COMARCAL)	08112003_14_6	99.45	49	132	133	38	2014;2015;2016
JUNEDA (PLA DEL MOLÍ)	25119002_14_6	99.45	14	117	117	37	2014;2015;2016
ENSANCHE DE VALLECAS	28079054_14_6	99.45	34	123	123	37	2014;2015;2016
BARAJAS - PUEBLO	28079027_14_6	100	27	121	121	37	2014;2015;2016
PONTS (PONENT)	25172001_14_6	99.45	33	124	124	36	2014;2015;2016
MONTSENY (LA CASTANYA)	08137001_14_6	95.08	38	125	126	35	2014;2015;2016
ZORITA	12141002_14_6	99.45	22	119	119	35	2014;2015;2016
RIVAS-VACIAMADRID	28123002_14_6	99.45	30	121	121	35	2014;2015;2016
JUAN CARLOS I	28079059_14_6	99.45	60	133	133	35	2014;2015;2016
ALGETE	28009001_14_6	98.36	49	129	129	35	2014;2015;2016
MAZAGON	21050003_14_6	99.45	41	127	127	34	2014;2015;2016
VILLAR DEL ARZOBISPO	46258001_14_6	97.81	55	128	128	34	2014;2015;2016
ESTACIÓN DE LA SAGRA (ILLESCAS)	45081004_14_6	98.36	12	113	114	34	2014;2015;2016
FAROLILLO	28079018_14_6	100	38	126	126	34	2014;2015;2016
AGULLANA (DIPÒSITS D'AIGUA)	17001002_14_6	82.51	12	114	115	33	2014;2015
VALDEREJO	01055001_14_6	96.72	25	120	121	32	2014;2015;2016
PLASENCIA	10148001_14_6	96.17	44	126	127	32	2014;2015;2016
ALCORCÓN	28007004_14_6	99.45	21	119	119	32	2014;2015;2016
ALCALÁ DE HENARES	28005002_14_6	96.72	31	124	124	32	2014;2015;2016
VÍZNAR	18189999_14_6	95.08	29	123	123	32	2014;2015;2016
BAILÉN	23010002_14_6	96.72	26	122	122	31	2014;2015;2016
TOLEDO2	45168002_14_6	98.36	25	120	121	31	2014;2015;2016
CARAVACA	30015001_14_6	96.72	45	125	125	31	2014;2015;2016
VALDEMORO	28161001_14_6	99.45	22	118	118	31	2014;2015;2016
CIUDAD REAL	13034002_14_6	100	11	113	113	30	2015;2016
ALBACETE	02003001_14_6	90.16	9	110	112	29	2015;2016
BENIGANIM	46062001_14_6	96.72	27	121	122	29	2014;2015;2016
CÁCERES	10037001_14_6	99.45	76	141	141	29	2014;2015;2016
BERGA (POLIESPORTIU)	08022006_14_6	79.78	18	118	120	29	2014;2015
RODALQUILAR	04066003_14_6	98.36	16	116	116	28	2014;2015;2016
MERIDA	06083001_14_6	92.9	51	127	129	28	2014;2015;2016
SANT ANTONI DE PORTMANY	07046001_14_6	90.16	10	115	116	28	2015;2016
EL ARENOSILLO	21050002_14_6	86.34	22	119	121	28	2015;2016
VILAMARXANT	46256001_14_6	78.14	16	119	119	28	2014
MÓSTOLES	28092005_14_6	97.27	14	116	116	28	2014;2015;2016
ALCALÁ DE GUADAIRA	41004006_14_6	97.27	30	122	123	28	2014;2015;2016
LA SÉNIA (REPETIDOR)	43044003_14_6	99.45	14	115	115	28	2014;2015;2016
ARGANDA DEL REY	28014002_14_6	98.91	30	122	122	28	2014;2015;2016
SANTA MARIA DE PALAUTORDERA (MARTÍ BOADA)	08259002_14_6	97.81	29	122	122	27	2014;2015;2016
VILLA DEL PRADO	28171001_14_6	92.35	22	120	120	27	2014;2015;2016
TORREJON DE ARDOZ	28148004_14_6	98.36	18	117	118	27	2014;2015;2016
ARANJUEZ	28013002_14_6	98.36	20	119	119	26	2014;2015;2016
EL PINÓS	03105001_14_6	97.27	7	113	113	26	2014;2016
ZAFRA	06158001_14_6	98.36	41	126	126	25	2014;2015;2016
VILLAREJO DE SALVANES	28180001_14_6	98.36	15	115	116	25	2014;2015;2016
CEMENTOS PORTLAND 1	34023003_14_6	70.49	10	106	110	25	2015
BUJARALOZ	50059001_14_6	99.45	26	121	122	25	2014;2015;2016
ELS GUIAMETS (CAMP DE FUTBOL)	43070001_14_6	96.17	13	116	116	25	2014;2015;2016
CASTELNOU	44067001_14_6	99.45	20	119	119	25	2014;2015;2016
LA CEROLLERA	44077001_14_6	95.08	11	114	114	25	2014;2015;2016
SANTA CLARA	41091015_14_6	81.97	22	118	120	25	2014;2015
MONFRAGÜE	10182001_14_6	99.45	20	119	119	24	2014;2015;2016
CTCC-TUDELA	31232002_14_6	96.72	24	119	120	24	2014;2015;2016
ALBALAT DELS TARONGERS	46010001_14_6	99.45	2	104	105	24	2014;2015;2016
ALJARAFE	41059001_14_6	97.27	19	117	117	24	2014;2015;2016
SEGOVIA 2	40194002_14_6	100	19	119	119	24	2014;2015;2016
ELDA-LACY	03066003_14_6	96.17	9	114	114	23	2014;2015;2016
PARDINES (AJUNTAMENT)	17125001_14_6	91.26	14	116	117	23	2015;2016
PLAZA DEL CARMEN	28079035_14_6	100	10	110	110	23	2014;2015;2016
BARRIO DEL PILAR	28079039_14_6	99.45	21	118	118	23	2014;2015;2016
GUADALAJARA	19130001_14_6	96.72	25	120	121	23	2014;2016
TORRE ENDOMENECH	12120001_14_6	82.51	7	110	111	22	2014;2015
COSLADA	28049003_14_6	96.17	15	114	114	22	2014;2015;2016
GETAFE	28065014_14_6	98.36	18	116	116	22	2014;2015;2016
CENTRO	41091019_14_6	99.45	24	120	120	22	2014;2015;2016
SAN MARTIN DE VALDEIGLESIAS	28133002_14_6	100	20	117	118	22	2014;2015;2016
CTCC-FUNES	31107001_14_6	96.17	27	121	122	22	2014;2015;2016
LEGANÉS	28074007_14_6	98.36	15	115	115	22	2014;2015;2016
CIRAT	12046001_14_6	98.91	20	119	119	21	2015;2016
BEGUR (CENTRE D'ESTUDIS DEL MAR)	17013001_14_6	97.27	16	114	115	21	2014;2015;2016

RENAULT 1	47186022_14_6	93.99	20	118	118	21	2014;2015;2016
TERUEL	44216001_14_6	97.81	23	119	120	21	2014;2016
ARTURO SORIA	28079016_14_6	100	8	111	111	21	2014;2015;2016
VILAFRANCA	12129001_14_6	91.26	19	118	119	20	2014;2015;2016
GANDESA (CREU ROJA)	43064001_14_6	98.36	10	115	115	20	2014;2015;2016
BERMEJALES	41091018_14_6	95.08	22	119	119	20	2014;2015;2016
RETIRO	28079049_14_6	100	14	116	116	20	2014;2015;2016
ALCOI - VERGE DELS LLIRIS	03009006_14_6	89.62	13	116	117	19	2014;2015;2016
FUENLABRADA	28058004_14_6	98.91	9	107	107	19	2014;2015;2016
CAMPANILLAS CIFA	29067007_14_6	95.08	8	115	115	19	2015;2016
MEDINA DEL CAMPO	47085003_14_6	97.81	12	115	116	19	2014;2015;2016
LORCA	30024002_14_6	100	32	124	124	19	2014;2015;2016
CEMENTOS PORTLAND 2	34023004_14_6	91.26	15	115	117	19	2014;2016
ALGAR DE PALÀNCIA	46028001_14_6	90.71	15	118	118	19	2014;2016
ALCANTARILLA	30005002_14_6	97.27	11	113	113	19	2014;2015;2016
BADAJOZ	06015001_14_6	100	42	128	128	18	2014;2015;2016
PUNTA UMBRÍA	21060002_14_6	99.45	16	115	115	18	2015;2016
CAMPO DE FÚTBOL	13071015_14_6	96.72	4	110	111	18	2014;2015;2016
VILADECANS (ATRIUM)	08301004_14_6	90.71	5	109	109	18	2014;2015;2016
BENIDORM	03031002_14_6	100	9	111	111	17	2014;2015;2016
HOSPITAL JOAN MARCH	07010001_14_6	89.62	12	117	117	17	2014;2016
MURIEL DE LA FUENTE	42124001_14_6	97.81	1	106	106	17	2015;2016
LEPANTO	14021007_14_6	82.51	28	121	122	17	2014;2015
EL MAILLO	37177001_14_6	98.36	7	114	114	17	2014;2015;2016
VIVER	12140002_14_6	96.17	28	122	123	17	2014;2015;2016
EL CIEGO	01022001_14_6	97.27	8	111	112	16	2014;2015;2016
BELLVER DE CERDANYA (CEIP MARE DE DÉU DE TALLÓ)	25051001_14_6	98.91	14	115	115	16	2014;2015;2016
ONDA	12084003_14_6	98.36	7	113	113	16	2014;2015;2016
EL BOTICARIO	04013005_14_6	100	4	109	109	15	2014;2015;2016
MAHÓN	07032999_14_6	90.71	29	122	122	15	2014;2015;2016
GAVÀ (PARC DEL MIL·LENI)	08089005_14_6	98.36	11	115	115	15	2014;2015;2016
CUENCA	16078001_14_6	100	21	118	118	15	2015;2016
ZAMORA 2	49275002_14_6	96.72	5	105	105	15	2014;2015;2016
DOS HERMANAS	41038001_14_6	98.36	19	117	118	15	2014;2015;2016
SIERRA NORTE	41088001_14_6	93.99	15	117	118	15	2014;2015;2016
SAGUNT PORT	46220003_14_6	100	-	99	99	15	2014;2015;2016
VALLADOLID SUR	47186032_14_6	97.81	11	115	115	15	2014;2015;2016
VILLAVERDE	28079017_14_6	99.45	14	111	111	15	2014;2015;2016
ELX-AGROALIMENTARI	03065006_14_6	99.45	6	111	111	14	2014;2015;2016
ARCOS	11006001_14_6	90.16	4	111	112	14	2014;2015;2016
CIUDAD DEPORTIVA	18021001_14_6	100	1	109	109	14	2014;2015;2016
CORTES DE PALLÁS	46099001_14_6	100	27	121	121	14	2014;2015;2016
LA ROBLA	24134006_14_6	99.45	16	116	116	14	2014;2015;2016
COLLADO VILLALBA	28047002_14_6	96.72	16	115	115	14	2014;2015;2016
LEÓN 4	24089010_14_6	99.45	15	116	116	14	2014;2015;2016
MOJÁCAR	04064001_14_6	98.91	3	106	106	13	2014;2015;2016
ALCORA	12005005_14_6	97.81	7	110	110	13	2014;2015;2016
TORRELISA	22190001_14_6	100	20	119	119	13	2014;2015;2016
CORTIGUERA	24027001_14_6	99.45	8	104	104	13	2014;2015;2016
ENERGYWORKS-VA 2	47186026_14_6	100	16	116	116	13	2014;2015;2016
RENAULT 4	34225001_14_6	97.81	13	109	111	13	2014;2015;2016
TALAVERA DE LA REINA	45165003_14_6	58.47	15	116	118	13	2014;2015
CAUDETE DE LAS FUENTES	46095001_14_6	100	8	114	114	13	2014;2015;2016
EL ATABAL	29067005_14_6	98.91	-	105	105	13	2014;2015;2016
LA JOYA	04066007_14_6	98.91	8	112	112	12	2014;2015;2016
DALT VILA	07026002_14_6	81.97	-	99	101	12	2015
UIB-PARC BIT	07040004_14_6	98.36	3	108	108	12	2014;2015;2016
RUBÍ (CA N'ORIOL)	08184006_14_6	97.27	3	111	111	12	2014;2015;2016
VILAFRANCA DEL PENEDÈS (ZONA ESPORTIVA)	08305006_14_6	93.99	1	105	105	12	2014;2015;2016
ENERGYWORKS-VA 1	47186025_14_6	73.22	-	96	98	12	2014;2015
SANTA PAU (CAN JORDÀ)	17184001_14_6	96.72	8	111	111	12	2014;2015;2016
PALACIO CONGRESOS	18087010_14_6	96.72	7	115	115	12	2014;2015;2016
DOÑANA	21005999_14_6	97.27	9	113	113	12	2014;2015;2016
HUESCA	22125001_14_6	96.17	14	115	116	12	2014;2015;2016
ALUMBRES	30016001_14_6	100	22	119	119	12	2014;2015;2016
JEREZ-CHAPMN	11020004_14_6	91.8	14	117	117	12	2014;2015;2016
CASTELLÓ-PENYETA	12040008_14_6	100	20	119	119	11	2014;2016
ALFARO	26011001_14_6	95.63	12	114	114	11	2014;2015;2016
NOIA	15057999_14_6	94.54	21	115	117	11	2014;2015;2016
ARANDA DE DUERO 2	09018002_14_6	100	6	112	112	10	2014;2015;2016
PRADO REY	11026001_14_6	96.17	5	109	110	10	2014;2015;2016
PONFERRADA 4	24115015_14_6	99.45	11	108	108	10	2014;2015;2016
PEÑAUSENDE	49149999_14_6	97.27	4	108	109	10	2014;2015;2016
LAZA	32039001_14_6	96.17	10	104	104	10	2014;2015;2016
CAMPELO	36041001_14_6	98.91	8	100	100	10	2014;2015;2016
TORREBAJA	46242001_14_6	85.79	8	110	111	10	2014;2015;2016
ALSASUA	31010001_14_6	96.72	-	99	99	10	2014;2015;2016
AGURAIN	01051001_14_6	96.17	11	113	113	9	2014;2015;2016
ELX-PARC DE BOMBERS	03065007_14_6	94.54	-	104	105	9	2014;2015;2016
MATARÓ (PASSEIG DELS MOLINS)	08121013_14_6	97.27	5	109	109	9	2014;2015;2016
SANT CUGAT DEL VALLÈS (PARC DE SANT FRANCESC)	08205002_14_6	82.51	3	108	109	9	2014;2015
MEDINA DE POMAR	09209001_14_6	100	12	111	111	9	2014;2015;2016
VEGA SICILIA	47186029_14_6	98.36	8	110	111	9	2014;2015;2016
LA LÍNEA	11022005_14_6	99.45	4	106	106	9	2014;2015;2016
FRAGA REDONDA (F-2)	15070006_14_6	98.36	13	105	106	9	2014;2015;2016
SAN BASILIO	30030007_14_6	100	5	111	111	9	2014;2015;2016
MONAGREGA	44051002_14_6	93.44	-	104	104	9	2014;2015;2016
CARTUJA	11020003_14_6	89.07	4	105	107	9	2014;2015;2016
BENAHADUX	04024001_14_6	92.9	1	106	107	8	2015;2016
LA GRANATILLA	04066009_14_6	99.45	8	114	115	8	2016
BELLVER	07040003_14_6	95.63	3	111	111	8	2015;2016
BADALONA (MONT-ROIG - AUSIÀS MARCH)	08015021_14_6	97.27	5	106	106	8	2014;2015;2016
EL PRAT DE LLOBREGAT (CEM SAGNIER)	08169009_14_6	93.44	-	99	99	8	2014;2015;2016
E2: ALCORNOCALES	11008009_14_6	91.8	2	105	105	8	2014;2015;2016
AVDA. MARCONI	11012002_14_6	90.16	7	110	111	8	2014;2015;2016
CALLE ANCHA	13071014_14_6	95.63	19	116	116	8	2014;2015;2016
LA RÁBIDA	21055004_14_6	98.36	1	94	96	8	2014;2015;2016
ESCUELAS AGUIRRE	28079008_14_6	100	5	106	106	8	2014;2015;2016
SANGUESA	31216001_14_6	96.17	4	110	110	8	2014;2015;2016
PALENCIA 3	34120008_14_6	100	2	108	108	8	2014;2016
ALAGÓN	50008001_14_6	96.72	9	107	107	7	2014;2015;2016
FERNANDEZ LADREDA-OPORTO	28079056_14_6	99.45	3	107	107	7	2014;2015;2016
CARRANQUE	29067006_14_6	96.72	0	104	105	7	2014;2015;2016

BARCELONA (PARC DE LA VALL D'HEBRON)	08019054_14_6	93.44	6	110	111	7	2014;2015;2016
CUADROS	24061001_14_6	98.36	10	111	111	7	2014;2015;2016
CARTEYA (S9)	11033004_14_6	91.8	3	106	107	7	2014;2015;2016
SANT JORDI	12099001_14_6	96.72	2	105	106	7	2015;2016
MONZÓN CENTRO	22158002_14_6	99.45	4	106	106	7	2014;2015;2016
MIRANDA DE EBRO 2	09219002_14_6	98.91	1	101	102	7	2014;2015;2016
O SAVIÑAO	27058999_14_6	96.72	10	99	103	6	2014;2015;2016
SORT (ESCOLA DE CAIAC)	25209001_14_6	99.45	3	104	104	6	2015;2016
REINOSA	39059001_14_6	98.91	1	96	96	6	2014;2015;2016
BURJASSOT - FACULTATS	46078004_14_6	92.9	5	106	107	6	2014;2015;2016
PATERNA-CEAM	46190005_14_6	100	15	117	117	6	2014;2015;2016
ORIHUELA	03099002_14_6	96.72	-	97	97	6	2015;2016
EL EJIDO	04902001_14_6	92.9	-	105	105	6	2014;2015;2016
CIUTADELLA DE MENORCA	07015001_14_6	93.99	1	107	108	6	2015;2016
SA POBLA	07044001_14_6	100	-	97	97	6	2014;2015;2016
SANT CELONI (CARLES DAMM)	08202001_14_6	97.81	3	104	105	6	2014;2015;2016
LOS BARRIOS	11008001_14_6	95.63	3	106	106	6	2014;2015;2016
BUSCÁS	15059004_14_6	100	9	99	99	6	2015;2016
SAN CAETANO	15078008_14_6	97.81	8	95	95	6	2014;2015;2016
CAMPISÁBALOS	19061999_14_6	96.72	4	104	104	6	2014;2015;2016
CAMPUS DEL CARMEN	21041017_14_6	87.43	6	109	110	6	2016
CARRACEDELO	24038001_14_6	95.08	2	97	98	6	2014;2015;2016
CONGOSTO	24057003_14_6	100	9	104	105	6	2014;2015;2016
GUARDO	34080004_14_6	100	3	106	107	6	2014;2015;2016
ZALLA	48096001_14_6	100	8	106	106	5	2014;2015;2016
LILLO	24070001_14_6	98.91	2	101	101	5	2014;2015;2016
ROTXAPEA	31201014_14_6	98.36	3	103	103	5	2014;2015;2016
CANGAS DE NARCEA	33011001_14_6	97.27	6	103	104	5	2014;2015;2016
EL CHARCO-PTO DEL ROSARIO	35017005_14_6	98.36	3	109	109	5	2015;2016
LOS TOJOS	39086001_14_6	98.36	-	98	98	5	2014;2015;2016
AMPOSTA (SANT DOMÈNEC - ITÀLIA)	43014001_14_6	99.45	3	106	106	5	2014;2015;2016
TARRAGONA (PARC DE LA CIUTAT)	43148028_14_6	94.54	4	106	107	5	2014;2015;2016
GANDÍA	46131002_14_6	99.45	-	103	103	5	2014;2015;2016
SAGUNT-NORD	46220009_14_6	91.8	2	105	105	5	2014;2015;2016
ALACANT - RABASSA	03014009_14_6	99.45	1	98	100	5	2014;2015
ÁVILA 2	05019002_14_6	97.27	2	107	107	5	2014;2016
BURGOS 4	09059006_14_6	97.81	10	112	112	5	2014;2015;2016
CASTELLÓ-ERMITA	12040009_14_6	97.81	2	103	103	5	2014;2015;2016
CASTELLÓ-GRAU	12040010_14_6	97.81	2	103	103	5	2014;2015;2016
LA VALL D'UIXÓ	12126003_14_6	84.15	-	102	103	5	2014;2015
COMPOSTELA	15078007_14_6	96.72	12	104	104	5	2014;2015;2016
LEITZA	31149002_14_6	93.44	5	104	105	5	2016
MUNDAKA	48068001_14_6	99.45	4	104	104	4	2014;2015;2016
ARRÚBAL	26019001_14_6	98.91	-	97	97	4	2014;2015;2016
LOUSEIRAS (B-2)	27033001_14_6	96.72	11	103	103	4	2014;2015;2016
SUR	27038004_14_6	100	6	97	97	4	2015;2016
MOURENCE (C-9)	27065004_14_6	98.91	6	101	101	4	2014;2015;2016
GOMEZ FRANQUEIRA	32054004_14_6	97.27	7	92	92	4	2014;2015;2016
PONTEAREAS	36042001_14_6	93.99	4	99	100	4	2016
ESTACION 2 (OESTE)	36057022_14_6	98.36	6	102	102	4	2014;2015;2016
SALAMANCA 6	37274011_14_6	95.08	4	108	109	4	2016
CALETILLA	38011004_14_6	95.63	3	89	89	4	2014;2015;2016
FERNÁN PÉREZ	04066008_14_6	93.99	6	109	110	4	2014;2015;2016
ALCUDIA I	07003004_14_6	96.17	1	106	106	4	2014;2015;2016
SANT JOAN DE DÉU	07040006_14_6	93.44	-	102	103	4	2014;2015;2016
BARCELONA (PALAU REIAL)	08019057_14_6	95.08	4	107	107	4	2014;2015;2016
IGUALADA (LA MASUCA)	08102005_14_6	99.45	2	110	110	4	2014;2015;2016
MANRESA (PL. D'ESPANYA)	08113007_14_6	97.27	1	106	106	4	2014;2015;2016
BURRIANA	12032001_14_6	90.16	3	104	105	4	2014;2016
A CABANA	15036004_14_6	99.45	6	103	103	4	2014;2015;2016
LARIO	24025001_14_6	99.45	9	103	103	4	2014;2015;2016
PALACIOS DEL SIL	24109001_14_6	96.72	-	85	85	4	2014;2015;2016
PRADEJÓN	26117001_14_6	100	-	89	89	4	2014;2015;2016
VALÈNCIA-POLITÈCNIC	46250046_14_6	98.36	-	95	96	3	2014;2015;2016
PARQUE EUROPA	48020003_14_6	100	4	99	99	3	2014;2015;2016
ESCATRÓN	50101001_14_6	85.25	-	102	102	3	2014;2015
GALILEA	26066001_14_6	98.36	8	100	100	3	2014;2015;2016
MARBELLA ARCO	29069002_14_6	86.34	-	98	99	3	2014;2015;2016
MOMPEAN	30016020_14_6	94.54	7	112	112	3	2014;2015;2016
NIEMBRO	33036999_14_6	96.72	3	102	103	3	2014;2015;2016
LOPE DE VEGA	36057026_14_6	96.72	3	92	93	3	2016
TETUÁN	39075005_14_6	100	-	92	92	3	2014;2015;2016
COBRE LAS CRUCES	41049001_14_6	96.17	1	104	105	3	2014;2015;2016
SAGUNT CEA	46220010_14_6	100	-	102	102	3	2014;2015;2016
CAN MISSES	07026001_14_6	83.06	-	94	95	3	2015
SANT LLUIS	07032001_14_6	94.54	-	93	94	3	2014;2015;2016
SANT VICENÇ DELS HORTS (RIBOT - SANT MIQUEL)	08263001_14_6	96.17	4	104	104	3	2014;2015;2016
CASTELLÓ-PATRONAT D'ESPORTS	12040015_14_6	90.16	2	109	109	3	2014;2015;2016
VINARÒS PLANTA	12138001_14_6	98.36	-	101	103	3	2014
MAGDALENA (B-1)	15070002_14_6	100	5	102	102	3	2014;2015;2016
AZPEITIA	20018001_14_6	98.36	4	100	101	3	2014;2015;2016
PAGOETA	20016001_14_6	95.08	5	104	104	2	2014;2015;2016
MUSKIZ	48071002_14_6	99.45	3	97	97	2	2014;2015;2016
FERROL	15036003_14_6	95.08	3	94	95	2	2015;2016
TORRE DE HÉRCULES	15030027_14_6	97.27	3	96	97	2	2014;2015;2016
BUÑOL CEMEX	46077006_14_6	99.45	-	103	103	2	2014;2015;2016
ALZIRA	46017002_14_6	98.91	2	102	102	2	2014;2015;2016
MERIÑÁN	33031029_14_6	97.27	5	80	81	2	2014;2015;2016
INSTITUTO Nº 3	13071016_14_6	37.16	-	82	87	2	2015
MONTEVIL	33024031_14_6	100	-	91	91	2	2014;2015;2016
SAN FERNANDO	11031001_14_6	89.62	-	100	101	2	2014;2015;2016
RIO SAN PEDRO	11028001_14_6	96.17	3	104	104	2	2014;2015;2016
ARENAL	36057019_14_6	97.27	4	94	96	2	2014;2015;2016
CASTRO URDIALES	39020001_14_6	99.45	-	89	89	2	2014;2015;2016
CAN LLOMPART	07042001_14_6	99.45	2	108	108	2	2014;2015;2016
POUS	07032002_14_6	97.81	-	100	100	2	2014;2015;2016
BARCARROTA	06016999_14_6	95.63	-	92	92	2	2014;2015;2016
ARRECIFE	35004001_14_6	91.8	-	101	101	2	2014;2015;2016
PALACIO DE DEPORTES	33044030_14_6	94.54	5	90	90	2	2014;2015;2016
VALÈNCIA-VIVERS	46250043_14_6	98.91	-	102	102	2	2014;2016
MOTRIL	18140001_14_6	97.81	2	106	107	2	2016
VILA-SECA (RENFE)	43171001_14_6	95.63	1	103	103	1	2014;2015;2016
VALÈNCIA-PISTA DE SILLA	46250030_14_6	93.44	-	86	87	1	2014;2016

ALACANT-FLORIDA-BABEL	03014008_14_6	100	1	100	100	1	2014;2015;2016
ALACANT-EL PLÁ	03014006_14_6	92.9	1	106	107	1	2014;2015
TORRENT-SANTA EULALIA	07054001_14_6	99.45	1	93	93	1	2015;2016
BARCELONA (CIUTADELLA)	08019050_14_6	96.72	-	95	95	1	2014;2015;2016
GUADARRANQUE	11033007_14_6	75.41	-	94	95	1	2014;2015
BARRIO 630	13071017_14_6	98.91	1	100	100	1	2016
CENTRO CIVICO	15005012_14_6	100	1	92	92	1	2014;2015;2016
S. VICENTE DE VIGO	15017002_14_6	100	3	85	85	1	2014;2015;2016
TORNEO	41091009_14_6	95.63	-	93	94	1	2014;2015;2016
ZAPATÓN	39087003_14_6	98.36	-	84	84	1	2014;2015;2016
PARQUE DE CROSS	39016003_14_6	98.91	-	81	81	1	2014;2015;2016
ESTACIÓN DEL MEDITERRANEO	39008001_14_6	100	-	80	80	1	2014;2015;2016
VUELTA LOS PÁJAROS-STA CRUZ DE TF	38038021_14_6	90.71	1	99	100	1	2014;2015;2016
CASA CUNA	38038012_14_6	85.25	-	79	80	1	2014;2015
BARRANCO HONDO	38011006_14_6	95.08	1	101	101	1	2014;2015;2016
CAMPOLONGO	36038010_14_6	96.17	1	88	89	1	2016
COSTA TEGUISE	35024001_14_6	94.54	-	107	107	1	2015;2016
CASTILLO DEL ROMERAL	35019004_14_6	97.81	1	91	91	1	2016
CENTRO DE ARTE JUAN ISMAEL	35017001_14_6	98.36	-	102	102	1	2014;2015;2016
PARQUE DE LA PIEDRA	35017002_14_6	98.91	-	108	108	1	2015;2016
ARINAGA	35002002_14_6	97.27	1	95	95	1	2016
BLIMEA	33060003_14_6	96.17	-	80	81	1	2014;2015;2016
PLAZA DE TOROS	33044029_14_6	95.08	3	80	81	1	2014;2015;2016
TRUBIA	33044031_14_6	36.61	-	82	89	1	2014;2015
SAMA I	33031032_14_6	96.17	3	94	95	1	2014;2015;2016
PLAZA DE LA CRUZ	31201013_14_6	94.54	-	91	92	1	2014;2015;2016
LUGO-FINGOY	27028005_14_6	97.81	2	83	83	1	2014;2015;2016
AVENIDA TOLOSA	20069005_14_6	100	-	91	91	1	2014;2016
LA CIGÜEÑA	26089001_14_6	99.45	-	80	80	1	2014;2015;2016
VALÈNCIA - BULEVARD SUD	46250050_14_6	97.81	-	96	96	-	2014;2015;2016
VALÈNCIA - MOLÍ DEL SOL	46250048_14_6	100	-	92	92	-	2014;2015;2016
VALÈNCIA - AVD. FRANCIA	46250047_14_6	93.99	-	88	89	-	2014;2015;2016
DURANGO	48027001_14_6	97.27	-	90	92	-	2014;2015;2016
ROGER DE FLOR	50297029_14_6	92.35	-	81	81	-	2014;2015;2016
EL PICARRAL	50297026_14_6	96.72	-	89	89	-	2014;2015;2016
RENOVALES	50297036_14_6	98.91	-	92	92	-	2014;2015;2016
LLODIO	01036004_14_6	98.36	-	73	74	-	2014;2015;2016
TORREVIEJA	03133002_14_6	85.79	-	100	100	-	2016
MEDITERRÁNEO	04013004_14_6	96.17	-	100	100	-	2014;2015;2016
MENUT	07019001_14_6	79.23	20	119	121	-	
FONERS	07040002_14_6	89.07	-	81	82	-	2016
ALGECIRAS EPS	11004007_14_6	90.71	-	91	91	-	2014;2015;2016
CORTIJILLOS	11008008_14_6	96.17	-	84	84	-	2014;2015;2016
CAMPAMENTO	11033005_14_6	98.91	-	78	78	-	2014;2015;2016
CORLAB 1	15030001_14_6	95.08	-	81	81	-	2014;2015;2016
DUMBRIA	15034008_14_6	99.45	5	96	103	-	
PAIOSACO	15041001_14_6	98.36	-	78	78	-	2015;2016
PUYO	20069004_14_6	96.17	-	90	91	-	2014;2015;2016
XOVE	27025015_14_6	97.27	-	72	72	-	2014;2015;2016
LA ALJORRA	30016018_14_6	98.91	-	100	100	-	2014;2015;2016
ITURRAMA	31201012_14_6	96.72	-	101	101	-	2014;2015;2016
SALINAS	33004052_14_6	97.27	-	51	51	-	2015;2016
LLANOPONTE	33004021_14_6	96.17	-	75	75	-	2014;2016
LLARANES	33004020_14_6	98.91	-	77	77	-	2014;2015;2016
PLAZA DE LA GUITARRA	33004049_14_6	96.17	-	83	83	-	2014;2015;2016
AVENIDA DE CASTILLA	33024027_14_6	93.44	-	83	83	-	2014;2016
CONSTITUCIÓN	33024025_14_6	95.63	-	77	78	-	2014;2015;2016
HERMANOS FELGUEROSO	33024023_14_6	95.63	-	78	79	-	2014;2015;2016
ARGENTINA	33024024_14_6	97.27	-	72	72	-	2014;2015;2016
LA FELGUERA	33031030_14_6	96.17	-	81	81	-	2014;2015;2016
JARDINES DE JUAN XXIII	33037012_14_6	95.08	-	65	65	-	2014;2015;2016
PURIFICACIÓN TOMÁS	33044032_14_6	91.8	-	87	87	-	2014;2015;2016
LUGONES INSTITUTO	33066004_14_6	97.81	-	80	80	-	2014;2015;2016
VILLALBA DE GUARDO	34214001_14_6	100	-	87	87	-	2014;2015;2016
AGÜIMES	35002001_14_6	100	-	98	98	-	2014;2015;2016
CIUDAD DEPORTIVA-ARRECIFE	35004002_14_6	93.99	-	91	91	-	2014;2015;2016
POLIDEPORTIVO AFONSO-ARUCAS	35006001_14_6	93.44	-	92	92	-	2014;2015;2016
MERCADO CENTRAL	35016012_14_6	98.36	-	85	85	-	2015;2016
JINÁMAR III FASE	35016010_14_6	96.72	-	89	89	-	2014;2015;2016
CASA PALACIO-PUERTO DEL ROSARIO	35017003_14_6	94.54	-	97	97	-	2014;2015;2016
TEFÍA-PUERTO DEL ROSARIO	35017004_14_6	98.36	-	94	94	-	2016
SAN AGUSTÍN	35019001_14_6	100	-	85	85	-	2014;2015;2016
PLAYA DEL INGLÉS	35019002_14_6	100	-	74	74	-	2014;2015;2016
PARQUE DE SAN JUAN-TELDE	35026003_14_6	96.72	-	89	90	-	2016
LA LOMA-TELDE	35026004_14_6	95.63	-	90	90	-	2014;2015;2016
PEDRO LEZCANO	35026001_14_6	98.91	-	89	89	-	2014;2015;2016
LA HIDALGA-ARAFO	38004001_14_6	94.54	1	96	96	-	2014;2015;2016
EL RÍO	38006003_14_6	93.99	1	94	95	-	2014;2015;2016
BUZANADA	38006002_14_6	95.08	-	91	91	-	2014;2015;2016
GALLETAS	38006001_14_6	93.99	-	93	94	-	2014;2015;2016
LA GRAMA-BREÑA ALTA	38008001_14_6	95.08	2	98	100	-	2014
SAN ANTONIO-BREÑA BAJA	38009001_14_6	81.97	-	92	94	-	2014;2015
DEPÓSITO LA GUANCHA-CANDELARIA	38011007_14_6	91.26	-	90	90	-	2014;2015;2016
IGUESTE	38011005_14_6	96.72	-	96	96	-	2014;2015;2016
BALSA DE ZAMORA-LOS REALEJOS	38031001_14_6	95.08	-	104	105	-	2014;2016
LAS BALSAS-S.ANDRÉS Y SAUCES	38033001_14_6	96.17	-	81	81	-	2016
LAS GALANAS -SS GOMERA	38036002_14_6	89.62	-	98	99	-	2015;2016
RESIDENCIA ESCOLAR-SS GOMERA	38036001_14_6	92.9	-	90	90	-	2014;2015;2016
EL PILAR-STA CRUZ DE LA PALMA	38037001_14_6	89.62	-	72	73	-	2014;2015;2016
TIO PINO-STA CRUZ DE TENERIFE	38038027_14_6	91.8	-	98	99	-	2014;2015;2016
PARQUE LA GRANJA-STA CRUZ DE TF	38038026_14_6	93.99	-	86	86	-	2014;2015;2016
GARCÍA ESCÁMEZ-STA CRUZ DE TF	38038025_14_6	84.7	3	102	105	-	2014;2015
TOME CANO	38038010_14_6	90.71	-	95	96	-	2014;2016
DEPÓSITO TRISTÁN-STA CRUZ DE TF	38038022_14_6	90.71	-	93	93	-	2014;2015;2016
TENA ARTIGAS-STA CRUZ DE TENERIFE	38038024_14_6	89.62	-	98	99	-	2014;2015;2016

PISCINA MUNICIPAL-STA CRUZ DE TF	38038023_14_6	45.9	-	84	90	-	2014;2015
ECHEDO-VALVERDE	38048001_14_6	99.45	-	98	100	-	2016
LOS CORRALES DE BUELNA	39025001_14_6	100	-	87	87	-	2014;2015;2016
SORIA	42173001_14_6	98.91	-	98	98	-	2014;2015;2016
QUART DE POBLET	46102002_14_6	93.44	-	104	106	-	2014;2015;2016

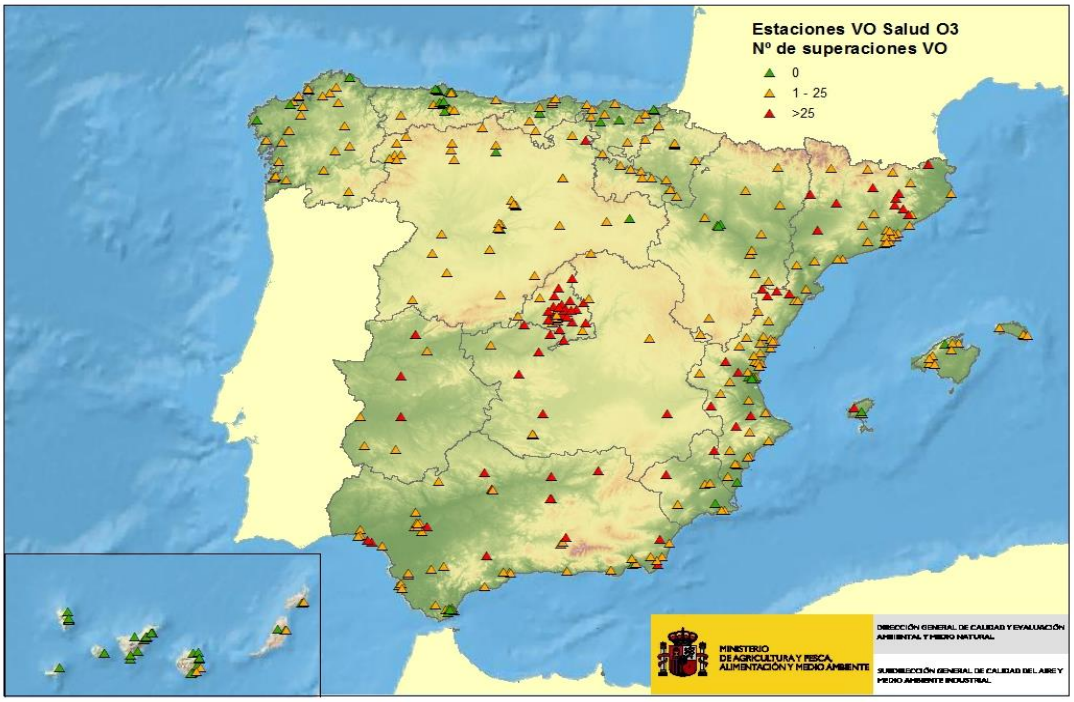

ATMÓSFERA

7.1.12.2 OZONO O_3: Estadísticos de evaluación de ozono O_3
($\mu g/m^3$) a partir de datos horarios, 2016

Nombre	Punto de muestreo	%_datos	Mínimo	Media	Máximo	Sup180	Sup240	%_Datos_AOT40	AOT40_cor ($\mu g/m^3 \cdot h$)	Media_AOT40 ($\mu g/m^3 \cdot h$)	Años media
SANT ANTONI DE PORTMANY	07046001_14_6	93.92	4	75	159	-	-	80.89	23607	35920	2015
ONTINYENT	46184002_14_6	88.38	17	78	179	-	-	99.64	33565	32804	2012;2014;2015;2016
CAMPILLOS	29032001_14_6	97.18	5	81	161	-	-	99.18	31176	32772	2012;2013;2014;2015;2016
ZARRA	46263999_14_6	98.77	37.99	91	160.4	-	-	98.1	36672	32141	2012;2013;2014;2015;2016
BÉDAR	04022001_14_6	94.59	34	86	147	-	-	84.15	21442	32035	2012;2013;2014;2015
VILLAHARTA	14068001_14_6	95.07	17	80	163	-	-	91.39	28844	31989	2012;2015;2016
ORUSCO DE TAJUÑA	28102001_14_6	98.62	1	78	176	-	-	97.64	29162	29855	2012;2013;2014;2015;2016
TONA (ZONA ESPORTIVA)	08283004_14_6	98.93	1	59	191	2	-	98.28	28316	29692	2013;2014;2015;2016
EL ATAZAR	28016001_14_6	98.8	2	81	185	8	-	98.1	27542	29680	2012;2013;2014;2015;2016
MONTSEC (OAM)	25196001_14_6	96.74	37	94	166	-	-	99.28	28485	29398	2012;2013;2014;2015;2016
VIC (ESTADI)	08298008_14_6	99.36	1	47	188	1	-	99.18	24025	29139	2012;2013;2014;2015;2016
EL PINÓS	03105001_14_6	97.35	15	73	135	-	-	99	21403	28969	2012;2013;2014;2016
VILLANUEVA DEL ARZOBISPO	23097001_14_6	95.53	3	69	147	-	-	98.55	25126	28776	2012;2013;2014;2015;2016
LORCA	30024002_14_6	99.6	2	65	162	-	-	99	25229	28567	2012;2013;2014;2015;2016
ESTACIÓN DE LA SAGRA (ILLESCAS)	45081004_14_6	98.2	2	55	170	-	-	98.91	17724	28367	2012;2013;2014;2015;2016
VÍZNAR	18189999_14_6	97.52	15.71	85	156.72	-	-	97.83	27077	28024	2012;2013;2014;2015;2016
PONTS (PONENT)	25172001_14_6	98.52	1	54	169	-	-	99.28	24638	27926	2012;2013;2014;2015;2016
AZUQUECA DE HENARES	19046001_14_6	97.92	2	56	195	3	-	98.73	23158	27905	2012;2014;2015;2016
ASOMADILLA	14021006_14_6	98.7	3	63	173	-	-	97.74	25454	27890	2012;2013;2014;2015;2016
JUNEDA (PLA DEL MOLÍ)	25119002_14_6	99.11	1	55	166	-	-	99.09	18710	27765	2014;2015;2016
GUADALIX DE LA SIERRA	28067001_14_6	98.9	1	62	184	1	-	98.28	21952	27671	2012;2013;2014;2015;2016
VILLAR DEL ARZOBISPO	46258001_14_6	99.19	4	74	190	3	-	99.73	31055	27265	2012;2013;2014;2015;2016
LA SÉNIA (REPETIDOR)	43044003_14_6	98.29	24	81	139	-	-	99.18	22575	27039	2012;2013;2014;2015;2016
MONTSENY (LA CASTANYA)	08137001_14_6	94.68	11	75	175	-	-	98.01	23805	27013	2012;2013;2014;2015;2016
MORELLA	12080007_14_6	98.28	40	91	143	-	-	99.46	23970	26845	2012;2014;2015;2016
TOLEDO2	45168002_14_6	97.24	2	54	169	-	-	99	22793	26810	2012;2013;2014;2015;2016
VILAMARXANT	46256001_14_6	88	2	59	171	-	-	81.16	21530	26544	2012;2013;2014;2015
EL PARDO	28079058_14_6	97.77	1	57	189	7	-	96.29	30023	26352	2012;2013;2014;2015;2016
BERGA (POLIESPORTIU)	08022006_14_6	86.52	2	59	169	-	-	78.17	19973	25872	2014;2015
ALGETE	28009001_14_6	98.62	1	67	181	1	-	96.74	24627	25870	2012;2013;2014;2015;2016
CARAVACA	30015001_14_6	97.84	11	78	172	-	-	99.09	29800	25545	2012;2013;2014;2015;2016
HOSPITAL JOAN MARCH	07010001_14_6	92.93	20	83	148	-	-	96.11	19000	25509	2013;2014;2016
LAS FUENTEZUELAS	23050004_14_6	86.33	3	74	150	-	-	48.37	25396	25188	2012;2013;2014
ALBALAT DELS TARONGERS	46010001_14_6	93.35	2	56	133	-	-	99.82	11963	25115	2012;2013;2014;2015;2016
ELDA-LACY	03066003_14_6	97.44	2	63	152	-	-	96.65	19893	24970	2012;2014;2015;2016
RODALQUILAR	04066003_14_6	96.65	13	81	147	-	-	98.19	22850	24932	2013;2014;2015;2016
ARGANDA DEL REY	28014002_14_6	98.79	1	54	165	-	-	98.1	21691	24790	2012;2013;2014;2015;2016
ALCOI - VERGE DELS LLIRIS	03009006_14_6	96.17	2	69	146	-	-	98.64	19832	24407	2012;2014;2015;2016
BAILÉN	23010002_14_6	97.15	1	57	160	-	-	92.39	22745	24304	2012;2013;2014;2015;2016
CASTELLÓ-PENYETA	12040008_14_6	99.5	4	77	147	-	-	99.55	25006	24301	2013;2014;2015;2016
ALCOBENDAS	28006004_14_6	98.82	1	57	183	4	-	98.37	24782	24296	2012;2013;2014;2015;2016
ZAFRA	06158001_14_6	99.18	17.57	79	163.07	-	-	98.91	25286	24229	2012;2013;2014;2015;2016
CAMPANILLAS CIFA	29067007_14_6	95.42	3	69	151	-	-	98.91	19829	24185	2015;2016
SAN PABLO DE LOS MONTES	45153999_14_6	98.16	23.55	85	151.72	-	-	94.38	20258	24101	2012;2013;2014;2015;2016
ALJARAFE	41059001_14_6	98	-	61	163	-	-	95.02	18580	24061	2012;2013;2014;2015;2016
ALCANTARILLA	30005002_14_6	98.46	2	54	164	-	-	97.92	17826	24002	2012;2013;2014;2015;2016
ELS GUIAMETS (CAMP DE FUTBOL)	43070001_14_6	97.73	4	69	146	-	-	98.91	20187	23946	2012;2013;2014;2015;2016
PLASENCIA	10148001_14_6	98.24	0.7	70	211.25	11	-	93.21	25396	23851	2013;2014;2015;2016
MAJADAHONDA	28080003_14_6	98.59	1	58	178	-	-	97.19	23799	23846	2012;2013;2014;2015;2016
EL BOTICARIO	04013005_14_6	98.95	3	70	131	-	-	99.37	19364	23840	2012;2013;2014;2015;2016
SANTA MARIA DE PALAUTORDERA (MARTÍ BOADA)	08259002_14_6	98.52	1	52	163	-	-	97.28	21811	23736	2012;2013;2014;2015;2016
CAUDETE DE LAS FUENTES	46095001_14_6	98.3	2	67	154	-	-	99.64	20131	23627	2012;2013;2014;2015;2016
ZORITA	12141002_14_6	98.87	2	61	165	-	-	99.64	22719	23616	2012;2013;2014;2015;2016
CASA DE CAMPO	28079024_14_6	98.7	1	55	181	1	-	96.65	20617	23587	2012;2013;2014;2015;2016
MAZAGON	21050003_14_6	99.29	10	77	182	1	-	98.55	24543	23411	2012;2014;2015;2016
MANLLEU (HOSPITAL COMARCAL)	08112003_14_6	98.36	1	46	193	6	-	99.64	26278	23304	2012;2013;2014;2015;2016
ALBACETE	02003001_14_6	91.69	-	61	140	-	-	97.01	15743	23167	2012;2014;2015;2016
GANDESA (CREU ROJA)	43064001_14_6	98	4	72	145	-	-	98.28	19589	23049	2012;2013;2014;2015;2016
EL ARENOSILLO	21050002_14_6	86.76	4	74	158	-	-	92.93	17966	23032	2012;2013;2014;2015;2016
CASTELNOU	44067001_14_6	99.15	2.63	67	147.9	-	-	98.46	22682	23023	2012;2014;2015;2016
RONDA DEL VALLE	23050003_14_6	97.39	1	68	151	-	-	98.37	27105	23018	2012;2013;2014;2015;2016
ALCORCÓN	28007004_14_6	98.9	1	53	170	-	-	98.64	18213	22980	2012;2013;2014;2015;2016
ALCALÁ DE HENARES	28005002_14_6	98.1	1	49	184	1	-	96.38	22107	22886	2012;2013;2014;2015;2016
CTCC-TUDELA	31232002_14_6	98.34	1	65	146	-	-	98.28	19271	22850	2012;2013;2014;2015;2016
ALGAR DE PALÀNCIA	46028001_14_6	94.87	3	67	150	-	-	92.93	22632	22827	2012;2013;2014;2015;2016
CORATXAR	12093004_14_6	96.9	39	85	178	-	-	96.47	23426	22746	2012;2014;2015;2016
ELX-AGROALIMENTARI	03065006_14_6	98.79	1	62	140	-	-	99.55	18375	22725	2012;2013;2014;2015;2016
GAVÀ (PARC DEL MIL·LENI)	08089005_14_6	98.84	2	58	154	-	-	96.74	20105	22724	2012;2013;2014;2015;2016
CUENCA	16078001_14_6	99.16	2	57	159	-	-	99.28	22377	22630	2012;2013;2015;2016
JUAN CARLOS I	28079059_14_6	99.62	1	56	195	6	-	98.82	29350	22481	2012;2013;2014;2015;2016
BARAJAS - PUEBLO	28079027_14_6	98.72	1	46	184	1	-	99.37	18833	22441	2012;2013;2014;2015;2016
BUJARALOZ	50059001_14_6	89.9	1	70	149	-	-	99.28	24309	22434	2012;2013;2014;2015;2016
TRES OLIVOS	28079060_14_6	99.02	3	62	196	12	-	98.91	26065	22419	2012;2013;2014;2015;2016
LA GRANATILLA	04066009_14_6	98.16	3	79	146	-	-	99.55	22348	22348	2016
MENUT	07019001_14_6	77.16	3.7	82	146	-	-	98.73	22334	22334	2016
VILLAREJO DE SALVANES	28180001_14_6	98.38	1	64	151	-	-	98.73	20238	22331	2012;2013;2014;2015;2016
BELLVER DE CERDANYA (CEIP MARE DE DÉU DE TALLÓ)	25051001_14_6	99.37	1	54	168	-	-	98.28	17677	22205	2012;2013;2014;2015;2016
TORREJON DE ARDOZ	28148004_14_6	98.29	1	47	179	-	-	98.28	17926	22113	2012;2013;2014;2015;2016
COLMENAR VIEJO	28045002_14_6	98.44	1	65	177	-	-	98.64	22795	22004	2012;2013;2014;2015;2016
SEGOVIA 2	40194002_14_6	99.29	1	63	147	-	-	99.28	19545	21926	2012;2013;2014;2015;2016
AGULLANA (DIPÒSITS D'AIGUA)	17001002_14_6	90.14	12	69	161	-	-	89.13	15636	21919	2012;2013;2014;2015
RUBÍ (CA N'ORIOL)	08184006_14_6	98.65	1	49	151	-	-	96.2	17184	21898	2012;2013;2014;2015;2016
BENIGANIM	46062001_14_6	93.45	2	61	154	-	-	96.74	22375	21896	2012;2014;2015;2016
ALCALÁ DE GUADAIRA	41004006_14_6	98.37	-	62	173	-	-	97.46	20223	21817	2012;2013;2014;2015;2016
ARANJUEZ	28013002_14_6	98.61	1	54	171	-	-	97.92	20749	21316	2012;2013;2014;2015;2016
SAN MARTIN DE VALDEIGLESIAS	28133002_14_6	98.33	1	66	158	-	-	97.55	17975	21307	2012;2013;2014;2015;2016
CENTRO	41091019_14_6	98.86	-	55	175	-	-	98.64	18732	21208	2013;2014;2015;2016
GUADALAJARA	19130001_14_6	97.72	1	52	177	-	-	99	17286	21145	2012;2013;2014;2015;2016
LEPANTO	14021007_14_6	92.71	2	54	165	-	-	87.77	23023	21053	2014;2015
ENSANCHE DE VALLECAS	28079054_14_6	98.98	1	51	188	1	-	99.73	19829	21040	2012;2013;2014;2015;2016
SIERRA NORTE	41088001_14_6	95.79	4	63	149	-	-	93.39	20792	20745	2012;2013;2014;2015;2016
EL ATABAL	29067005_14_6	99.04	3	65	131	-	-	99.18	11351	20719	2012;2013;2014;2015;2016
BEGUR (CENTRE D'ESTUDIS DEL MAR)	17013001_14_6	97.19	11	80	152	-	-	95.92	18582	20638	2012;2013;2014;2015;2016
CORTES DE PALLÁS	46099001_14_6	98.43	7	74	158	-	-	100	26355	20607	2013;2014;2015;2016
MONFRAGÜE	10182001_14_6	98.41	1.11	65	162.42	-	-	99.73	17113	20596	2012;2013;2014;2015;2016
VILADECANS (ATRIUM)	08301004_14_6	94.82	1	57	153	-	-	92.48	13451	20540	2012;2013;2014;2015;2016
ONDA	12084003_14_6	99.37	3	64	135	-	-	100	18440	20499	2012;2013;2014;2015;2016
PRADO REY	11026001_14_6	97.23	25	78	159	-	-	98.1	14003	20492	2012;2013;2014;2015;2016
EL EJIDO	04902001_14_6	94.88	-	62	129	-	-	86.59	13059	20487	2012;2013;2014;2015
BENIDORM	03031002_14_6	99.43	18	74	133	-	-	99.73	10353	20414	2012;2013;2014;2016
MAHÓN	07032999_14_6	96.57	5.15	87	145.07	-	-	99.18	25359	20402	2012;2013;2014;2015;2016
RIVAS-VACIAMADRID	28123002_14_6	98.68	1	50	173	-	-	97.37	21275	20305	2012;2013;2014;2015;2016
VILLA DEL PRADO	28171001_14_6	96.72	1	63	166	-	-	94.84	20034	20214	2012;2013;2014;2015;2016
CIRAT	12046001_14_6	98.75	3	63	148	-	-	99.55	18722	20193	2015;2016
ELX-PARC DE BOMBERS	03065007_14_6	97.42	2	62	132	-	-	98.46	12646	20090	2012;2013;2014;2015;2016
CIUDAD DEPORTIVA	18021001_14_6	99.11	3	53	140	-	-	99.18	14336	20029	2012;2013;2014;2015;2016
ARCOS	11006001_14_6	95.98	14	76	168	-	-	90.94	17347	19881	2012;2013;2014;2016
MÓSTOLES	28092005_14_6	98.28	1	53	160	-	-	96.38	17827	19826	2012;2013;2014;2015;2016
VILAFRANCA	12129001_14_6	95.32	14	77	148	-	-	95.92	20683	19798	2013;2014;2015;2016
SANTA CLARA	41091015_14_6	90.05	0	54	166	-	-	81.25	19182	19651	2012;2013;2014;2015
FAROLILLO	28079018_14_6	94.49	1	50	188	7	-	99.55	23890	19640	2012;2013;2014;2015;2016
LEGANÉS	28074007_14_6	98.7	1	46	163	-	-	98.19	15910	19602	2012;2013;2014;2015;2016
CAMPO DE FÚTBOL	13071015_14_6	95.82	2	61	190	2	-	96.56	14645	19600	2012;2013;2014;2015;2016
MEDINA DEL CAMPO	47085003_14_6	98.36	1	53	147	-	-	95.47	16613	19549	2012;2013;2014;2015;2016
CIUDAD REAL	13034002_14_6	99.56	2	62	166	-	-	99.18	17079	19420	2012;2013;2014;2015;2016
HUESCA	22125001_14_6	97.21	1	62	154	-	-	94.11	18428	19404	2012;2013;2014;2015;2016
TERUEL	44216001_14_6	95.79	1	64	158	-	-	99	24484	19392	2012;2013;2014;2016
VIVER	12140002_14_6	90.95	3	66	186	2	-	99.09	26625	19246	2012;2013;2014;2016
BERMEJALES	41091018_14_6	97.71	-	56	171	-	-	97.37	15825	19228	2012;2013;2014;2015;2016
MERIDA	06083001_14_6	95.78	0.35	56	173.48	-	-	87.77	15811	18996	2012;2013;2014;2015
CTCC-FUNES	31107001_14_6	95.86	1	74	164	-	-	96.01	19903	18984	2012;2013;2014;2015;2016
VALDEREJO	01055001_14_6	94.05	7	74	188	1	-	94.2	14823	18931	2013;2014;2015;2016
PALACIO CONGRESOS	18087010_14_6	98.13	3	53	147	-	-	94.38	16572	18917	2012;2013;2014;2015;2016
DOÑANA	21005999_14_6	97.01	0.85	63	152.15	-	-	97.92	11879	18749	2012;2013;2014;2015;2016
ALCORA	12005005_14_6	99.23	2	54	143	-	-	97.37	16440	18683	2012;2013;2014;2015;2016
BENAHADUX	04024001_14_6	96.7	5	70	126	-	-	99.82	15634	18598	2014;2015;2016
MURIEL DE LA FUENTE	42124001_14_6	97.26	1	56	142	-	-	99.18	12502	18565	2012;2013;2015;2016
CIUTADELLA DE MENORCA	07015001_14_6	97.29	1	70	135	-	-	96.11	14627	18520	2013;2014;2015;2016
VILAFRANCA DEL PENEDÈS (ZONA ESPORTIVA)	08305006_14_6	98.27	1	52	134	-	-	96.74	14086	18499	2012;2014;2015;2016
GETAFE	28065014_14_6	98.77	1	47	168	-	-	98.19	17996	18470	2013;2014;2015;2016
PARDINES (AJUNTAMENT)	17125001_14_6	95.31	24	76	181	1	-	98.28	14965	18449	2012;2013;2014;2015;2016
SAN BASILIO	30030007_14_6	96.68	3	51	151	-	-	99.46	16505	18379	2012;2013;2014;2015;2016
GANDÍA	46131002_14_6	99.23	3	60	137	-	-	99.64	11739	18278	2012;2013;2014;2015;2016
CEMENTOS PORTLAND 2	34023004_14_6	93.15	1	61	150	-	-	88.59	15083	18277	2012;2013;2014
EL MAILLO	37177001_14_6	99	15	74	139	-	-	96.47	15572	18276	2013;2014;2015;2016
VALDEMORO	28161001_14_6	98.88	1	55	181	1	-	98.73	21464	18269	2012;2013;2014;2015;2016
CARTUJA	11020003_14_6	96.7	1	61	150	-	-	88.86	13319	18179	2013;2014;2015
BELLVER	07040003_14_6	98.3	2	72	143	-	-	97.46	13814	18125	2014;2015;2016
DOS HERMANAS	41038001_14_6	98.14	-	57	164	-	-	97.64	16366	18125	2012;2013;2014;2015;2016
SALAMANCA 6	37274011_14_6	97.39	1	56	142	-	-	92.39	11892	18118	2012;2013;2014;2016

CAMPISÁBALOS	19061999_14_6	98.08	5.35	67	159.97	-	-	97.64	13456	18050	2012;2013;2014;2015;2016
JEREZ-CHAPMN	11020004_14_6	96.22	2	68	169	-	-	96.92	20151	18006	2012;2013;2014;2015;2016
CEMENTOS PORTLAND 1	34023003 14 6	84.37	1	54	145	-	-	49.91	17223	17773	2012;2013;2015
TORRE ENDOMENECH	12120001 14 6	94.02	2	58	149	-	-	96.38	15230	17677	2012;2014;2015;2016
FERNÁN PÉREZ	04066008 14 6	89.39	19	75	141	-	-	99.46	17372	17608	2013;2014;2015;2016
BURRIANA	12032001_14_6	95.32	2	49	134	-	-	95.11	13902	17526	2012;2013;2014;2015;2016
LA JOYA	04066007_14_6	98.83	15	77	149	-	-	99.55	18000	17482	2012;2013;2014;2015;2016
SAGUNT-NORD	46220009 14 6	96.15	2	61	135	-	-	97.83	12520	17425	2013;2014;2015;2016
RETIRO	28079049 14 6	99.43	1	48	167	-	-	99.64	15839	17285	2012;2013;2014;2015;2016
MATARÓ (PASSEIG DELS MOLINS)	08121013 14 6	98.08	2	59	168	-	-	98.01	13094	17013	2012;2013;2014;2015;2016
SANT CELONI (CARLES DAMM)	08202001_14_6	97.38	1	39	140	-	-	98.1	10307	16855	2012;2013;2014;2015;2016
SANTA PAU (CAN JORDÀ)	17184001_14_6	96.93	1	50	174	-	-	96.01	11350	16853	2012;2013;2014;2015;2016
LA CEROLLERA	44077001 14 6	97.58	9.6	77	135.1	-	-	98.1	17082	16778	2012;2013;2014;2015;2016
ZAMORA 2	49275002 14 6	96.69	1	50	141	-	-	95.02	9282	16616	2012;2013;2014;2015;2016
CAN LLOMPART	07042001 14 6	98.21	2	65	130	-	-	100	14206	16612	2012;2013;2015;2016
BURJASSOT - FACULTATS	46078004_14_6	97.67	1	53	141	-	-	97.37	11396	16545	2013;2014;2016
SA POBLA	07044001_14_6	99.31	2	54	123	-	-	100	7168	16501	2012;2013;2014;2015;2016
MOJÁCAR	04064001 14 6	98.87	8	75	148	-	-	98.64	14858	16460	2014;2015;2016
LEÓN 4	24089010 14 6	99.21	1	54	150	-	-	98.46	14537	16142	2012;2014;2015;2016
RENAULT 4	34225001 14 6	96.87	1	54	145	-	-	97.1	13305	16127	2012;2013;2015;2016
VALLADOLID SUR	47186032_14_6	96.13	1	52	153	-	-	97.74	14602	16085	2013;2014;2015;2016
EL CIEGO	01022001_14_6	94.25	2	63	141	-	-	97.64	12708	16062	2012;2013;2014;2015;2016
RENAULT 1	47186022 14 6	97.14	1	56	156	-	-	98.82	17362	16058	2012;2013;2015;2016
MOTRIL	18140001 14 6	96.44	6	67	138	-	-	94.93	14876	15981	2012;2013;2015;2016
SAGUNT PORT	46220003 14 6	98.2	2	58	126	-	-	100	7147	15977	2012;2014;2015;2016
SAN FERNANDO	11031001_14_6	93.9	-	66	141	-	-	82.88	6992	15960	2012;2013;2014;2015
SANT JORDI	12099001_14_6	98.94	5	64	130	-	-	99.91	12833	15949	2012;2016
E2: ALCORNOCALES	11008009_14_6	95.84	7	71	138	-	-	97.74	12281	15945	2012;2013;2014;2015;2016
MONZÓN CENTRO	22158002 14 6	99.54	1	49	135	-	-	99.28	14240	15922	2014;2016
BARRIO DEL PILAR	28079039 14 6	99.52	1	51	169	-	-	98.64	16604	15902	2012;2013;2014;2015;2016
ALUMBRES	30016001_14_6	99.21	7	76	150	-	-	99.64	24671	15747	2012;2013;2014;2015;2016
ESCATRÓN	50101001_14_6	93.31	0.97	55	132.62	-	-	76.36	7589	15714	2012;2013;2014;2015
ARTURO SORIA	28079016_14_6	99.6	1	45	159	-	-	99.64	12420	15299	2012;2013;2014;2015;2016
UIB-PARC BIT	07040004 14 6	98.75	2	66	140	-	-	98.82	15187	15288	2012;2014;2015;2016
ALFARO	26011001 14 6	96.72	1.6	59	147	-	-	95.65	14327	15281	2012;2013;2014;2015;2016
TORREBAJA	46242001_14_6	88.25	-	58	165	-	-	91.94	11396	15280	2015;2016
PALENCIA 3	34120008_14_6	99.49	1	55	142	-	-	99.28	10988	15198	2012;2013;2014;2016
PUNTA UMBRÍA	21060002_14_6	99.28	2	68	152	-	-	99	15027	15109	2012;2015;2016
BARCELONA (PARC DE LA VALL D'HEBRON)	08019054 14 6	91.15	1	59	155	-	-	98.37	15897	14974	2012;2013;2014;2015;2016
ÁVILA 2	05019002 14 6	98.52	1	61	139	-	-	98.91	10407	14973	2013;2014;2016
VILLAVERDE	28079017_14_6	99.12	1	41	168	-	-	99.46	15454	14921	2012;2013;2014;2015;2016
TORRELISA	22190001_14_6	95.62	14	77	147	-	-	99.28	15857	14919	2012;2013;2014;2016
FUENLABRADA	28058004_14_6	98.74	1	51	160	-	-	98.28	12933	14839	2012;2013;2014;2015;2016
SANGUESA	31216001 14 6	97.85	1	58	134	-	-	97.83	12505	14837	2012;2013;2014;2015;2016
ORIHUELA	03099002 14 6	93.91	2	50	119	-	-	98.64	6678	14760	2014;2015;2016
ENERGYWORKS-VA 2	47186026 14 6	98.14	1	58	148	-	-	99.18	14960	14733	2012;2013;2014;2015;2016
SORT (ESCOLA DE CAIAC)	25209001_14_6	98.21	1	50	144	-	-	99.55	11059	14717	2015;2016
PEÑAUSENDE	49149999_14_6	98.8	8.26	68	151.91	-	-	98.28	9610	14590	2012;2013;2014;2015;2016
LA ROBLA	24134006 14 6	99.25	1	61	143	-	-	98.64	12489	14447	2012;2013;2014;2015;2016
CARRANQUE	29067006 14 6	93.51	-	58	137	-	-	99.18	9872	14435	2012;2013;2014;2015;2016
MONAGREGA	44051002 14 6	96.68	2.8	63	130.9	-	-	98.19	8974	14413	2013;2014;2015;2016
DALT VILA	07026002_14_6	84.56	2	63	133	-	-	75.72	4063	14117	2013;2014;2015
ENERGYWORKS-VA 1	47186025_14_6	92.81	1	48	140	-	-	92.12	8704	13911	2012;2013;2014;2015;2016
PLAZA DEL CARMEN	28079035 14 6	95.42	1	38	157	-	-	99.46	6669	13893	2012;2013;2014;2015;2016
COLLADO VILLALBA	28047002 14 6	98.52	1	53	161	-	-	96.01	13871	13850	2012;2013;2015;2016
PATERNA-CEAM	46190005 14 6	99.66	2	64	157	-	-	100	23218	13848	2012;2014;2015;2016
LOS BARRIOS	11008001_14_6	97.7	4	71	134	-	-	95.83	13533	13813	2014;2016
AVDA. MARCONI	11012002_14_6	94.55	-	71	145	-	-	89.49	15349	13779	2012;2013;2014;2015
ARANDA DE DUERO 2	09018002 14 6	98.51	1	56	144	-	-	99.18	13177	13711	2012;2014;2015;2016
INSTITUTO Nº 3	13071016 14 6	67.34	2	39	159	-	-	10.69	7316	13699	2012;2014;2015
AMPOSTA (SANT DOMÈNEC - ITÀLIA)	43014001 14 6	99.7	1	61	144	-	-	99.28	12718	13504	2012;2013;2014;2015;2016
COSLADA	28049003_14_6	97.88	1	43	164	-	-	96.47	14764	13442	2012;2013;2014;2015;2016
MARBELLA ARCO	29069002_14_6	93.25	3	55	125	-	-	75.72	9029	13412	2013;2014;2015
TARRAGONA (PARC DE LA CIUTAT)	43148028 14 6	97.43	1	52	167	-	-	94.2	9644	13167	2012;2013;2014;2015;2016
BADALONA (MONT-ROIG - AUSIÀS MARCH)	08015021 14 6	99.16	1	48	162	-	-	97.55	11714	13145	2012;2013;2014;2015;2016
BARCELONA (PALAU REIAL)	08019057 14 6	97.2	1	56	165	-	-	95.2	14016	13101	2012;2013;2015;2016
SANT CUGAT DEL VALLÈS (PARC DE SANT FRANCESC)	08205002_14_6	88.76	1	40	148	-	-	68.3	12596	13081	2012;2013;2014;2015
SANT LLUIS	07032001_14_6	90.88	2	61	117	-	-	98.91	4919	13059	2012;2013;2014;2016
VINARÒS PLANTA	12138001 14 6	81.59	3	59	128	-	-	99.18	9087	12978	2013;2014;2016
ALCUDIA I	07003004 14 6	97.11	2	68	130	-	-	94.84	11834	12939	2014;2015;2016
CAN MISSES	07026001_14_6	89.89	2	63	128	-	-	68.93	7275	12785	2012;2015
SANT VICENÇ DELS HORTS (RIBOT - SANT MIQUEL)	08263001_14_6	95.96	1	42	146	-	-	99.09	12554	12686	2012;2013;2014;2015;2016
VEGA SICILIA	47186029_14_6	90.87	1	51	146	-	-	98.46	12023	12585	2013;2014;2015;2016
CASTELLÓ-PATRONAT D'ESPORTS	12040015 14 6	95.25	1	59	136	-	-	93.48	13399	12585	2012;2015;2016
ALAGÓN	50008001 14 6	96.49	1	51	151	-	-	98.82	11874	12564	2012;2013;2014;2015;2016
CASTELLÓ-GRAU	12040010 14 6	97.14	1	51	129	-	-	97.28	9122	12562	2014;2015;2016
LA VALL D'UIXÓ	12126003_14_6	91.13	2	59	126	-	-	97.83	9849	12559	2012;2013;2014;2015;2016
COBRE LAS CRUCES	41049001_14_6	94.07	2	57	150	-	-	98.37	10139	12462	2012;2013;2014;2015;2016
CÁCERES	10037001_14_6	98.18	-	65	214.05	18	-	99.73	23112	12380	2012;2013;2014;2015;2016
MEDINA DE POMAR	09209001 14 6	98.36	1	62	170	-	-	98.55	9221	12319	2012;2013;2014;2015;2016
SAGUNT CEA	46220010 14 6	99.35	2	56	128	-	-	100	10930	12252	2012;2013;2015;2016
ALACANT-FLORIDA-BABEL	03014008_14_6	99.68	1	55	128	-	-	99.55	6778	12190	2012;2013;2014;2015;2016
CARTEYA (S9)	11033004_14_6	92.83	6	72	135	-	-	95.83	11594	12159	2012;2014;2015;2016
VILA-SECA (RENFE)	43171001_14_6	96.85	1	54	168	-	-	98.19	11031	12004	2012;2014;2015;2016
GUARDO	34080004 14 6	98.47	1	58	139	-	-	98.82	8747	11965	2012;2013;2014;2015;2016
ALZIRA	46017002 14 6	98.74	2	51	142	-	-	100	7889	11956	2013;2014;2015;2016
SANT JOAN DE DÉU	07040006_14_6	96.25	2	53	121	-	-	97.74	8685	11892	2012;2014;2015;2016
BADAJOZ	06015001_14_6	99.94	0.15	60	169.59	-	-	99.91	19667	11789	2012;2013;2014;2015;2016
LA LÍNEA	11022005_14_6	98.22	1	63	135	-	-	98.91	9236	11748	2012;2013;2014;2015;2016
MANRESA (PL. D'ESPANYA)	08113007 14 6	98.43	1	43	141	-	-	98.82	11242	11710	2012;2013;2014;2015;2016
CASTELLÓ-ERMITA	12040009 14 6	98.75	1	46	131	-	-	95.47	9387	11581	2013;2014;2015;2016
ALACANT - RABASSA	03014009_14_6	80.34	2	61	141	-	-	99.37	4926	11549	2012;2013;2014;2015;2016
PONFERRADA 4	24115015_14_6	99.11	1	49	176	-	-	98.73	8272	11461	2012;2013;2014;2015;2016
TORREVIEJA	03133002_14_6	94.26	2	59	125	-	-	99.37	8232	11375	2015;2016
TALAVERA DE LA REINA	45165003 14 6	79.45	2	51	158	-	-	22.1	14108	11325	2012;2013;2014;2015
MOMPEAN	30016020 14 6	97.06	1	62	142	-	-	97.01	17894	11281	2013;2014;2015;2016
BARCARROTA	06016999 14 6	98.62	1.24	47	115.45	-	-	96.56	4101	11271	2012;2013;2014;2015;2016
BURGOS 4	09059006_14_6	98.69	1	58	145	-	-	98.82	11437	11267	2012;2013;2014;2015;2016
MUNDAKA	48068001_14_6	96.78	5	66	160	-	-	97.1	6936	11071	2013;2014;2015;2016
BUÑOL CEMEX	46077006 14 6	99.61	2	58	143	-	-	99.91	12089	11002	2012;2013;2014;2016
POUS	07032002 14 6	91.94	2	67	127	-	-	100	7617	10915	2012;2013;2014;2015;2016
VALÈNCIA-POLITÈCNIC	46250046 14 6	98.7	1	51	119	-	-	100	4607	10852	2012;2013;2014;2015;2016
IGUALADA (LA MASUCA)	08102005_14_6	99.27	1	46	143	-	-	99.28	13703	10833	2012;2013;2014;2015;2016
BARRIO 630	13071017_14_6	97.53	2	58	170	-	-	98.73	7960	10814	2012;2016
ALACANT-EL PLÁ	03014006 14 6	83.08	2	64	137	-	-	95.47	12236	10476	2012;2014;2015;2016
AGURAIN	01051001 14 6	94.76	-	59	145	-	-	97.1	10951	10457	2013;2014;2015;2016
RIO SAN PEDRO	11028001 14 6	96.57	-	64	143	-	-	97.83	8693	10153	2012;2013;2014;2015;2016
ALSASUA	31010001_14_6	98.05	1	52	144	-	-	94.93	4258	9944	2013;2014;2015;2016
CUADROS	24061001_14_6	99.07	1	55	141	-	-	98.46	11243	9798	2012;2014;2015;2016
CORTIGUERA	24027001 14 6	98.96	1	52	161	-	-	98.55	6525	9597	2012;2013;2014;2015;2016
EL CHARCO-PTO DEL ROSARIO	35017005 14 6	98.06	1	74	134	-	-	97.55	4494	9500	2012;2013;2015;2016
EL PRAT DE LLOBREGAT (CEM SAGNIER)	08169009 14 6	93.31	1	43	136	-	-	88.77	7803	9451	2012;2013;2014;2015
REINOSA	39059001_14_6	98.72	0.75	55	129.75	-	-	98.64	4393	9321	2012;2013;2014;2015;2016
FERNANDEZ LADREDA-OPORTO	28079056_14_6	99.59	4	44	151	-	-	99.82	7705	9250	2012;2013;2014;2015;2016
LA ALJORRA	30016018_14_6	99.43	1	55	139	-	-	98.64	7448	8910	2013;2014;2015;2016
ESCUELAS AGUIRRE	28079008 14 6	99.74	1	41	158	-	-	99.55	9403	8897	2012;2013;2014;2015;2016
A CABANA	15036004 14 6	98.14	2	58	178	-	-	98.37	6826	8878	2013;2014;2015;2016
MIRANDA DE EBRO 2	09219002_14_6	98.41	1	48	130	-	-	99.18	5725	8787	2012;2013;2014;2016
GALILEA	26066001_14_6	98.58	0.25	49	153	-	-	99.18	1212	8665	2012;2013;2014;2015;2016
LOS TOJOS	39086001_14_6	98.43	15.93	65	145.63	-	-	96.83	4408	8543	2012;2013;2014;2015;2016
CARRACEDELO	24038001 14 6	94.42	1	40	163	-	-	93.48	4269	8482	2012;2013;2014;2015;2016
COSTA TEGUISE	35024001 14 6	97.52	1	74	132	-	-	93.66	7861	8381	2012;2013;2015;2016
QUART DE POBLET	46102002_14_6	97.28	1	51	151	-	-	99.55	6517	8360	2014;2015;2016
CONGOSTO	24057003_14_6	98.28	3	65	155	-	-	98.82	7716	8350	2013;2014;2015;2016
ARRÚBAL	26019001_14_6	99.4	2	46	125	-	-	99.73	5171	8271	2012;2013;2014;2015;2016
NOIA	15057999 14 6	97.53	3.19	72	228.31	20	-	97.28	8769	8117	2012;2013;2014;2015;2016
CAMPUS DEL CARMEN	21041017 14 6	93.6	5	63	158	-	-	95.74	11777	8063	2012;2016
TORRENT-SANTA EULALIA	07054001 14 6	93.52	2	55	138	-	-	99.37	5180	8044	2014;2015;2016
VILLALBA DE GUARDO	34214001_14_6	99.91	3	47	122	-	-	99.73	2388	7718	2012;2013;2014;2015;2016
FRAGA REDONDA (F-2)	15070006_14_6	98.35	5	70	220	2	-	97.83	7965	7695	2012;2013;2014;2015;2016
PRADEJÓN	26117001 14 6	99.34	1	51	121	-	-	99.18	1376	7676	2012;2013;2014;2015;2016
LEITZA	31149002 14 6	96.19	1	56	150	-	-	95.02	7619	7619	2016
LA RÁBIDA	21055004 14 6	90.45	-	60	138	-	-	97.92	3972	7572	2014;2015;2016
LOUSEIRAS (B-2)	27033001_14_6	95.91	2	71	164	-	-	98.19	6796	7511	2012;2013;2014;2015;2016
CALLE ANCHA	13071014_14_6	96.52	2	52	179	-	-	97.74	12233	7482	2012;2013;2014;2015;2016
MEDITERRÁNEO	04013004 14 6	95.7	7	62	122	-	-	94.84	9037	7438	2012;2013;2014;2015;2016
PAROUE EUROPA	48020003 14 6	94.99	2	46	143	-	-	99.46	5171	7246	2013;2014;2015;2016
MOURENCE (C-9)	27065004 14 6	97.8	2	52	167	-	-	97.92	5225	7244	2012;2013;2014;2015;2016
SORIA	42173001_14_6	99.27	1	58	126	-	-	99.09	7781	7239	2012;2013;2014;2016
AZPEITIA	20018001_14_6	95.17	-	44	156	-	-	90.04	6211	7189	2012;2013;2014;2016
LAZA	32039001 14 6	98.18	11	67	178	-	-	95.83	5185	7173	2014;2015;2016
ROTXAPEA	31201014 14 6	97.52	1	53	135	-	-	97.46	7790	7079	2012;2013;2014;2015;2016
NIEMBRO	33036999 14 6	97.14	10.81	72	168.97	-	-	98.19	7622	7051	2012;2013;2014;2015;2016
BARRANCO HONDO	38011006_14_6	97.56	3	67	130	-	-	98.91	4694	7033	2012;2013;2014;2015;2016
MONTEVIL	33024031_14_6	99.62	1	45	121	-	-	99.28	3389	7010	2012;2013;2014;2015;2016
VALÈNCIA-VIVERS	46250043 14 6	99.61	1	51	129	-	-	99.18	8520	6995	2013;2014;2016
VALÈNCIA - MOLÍ DEL SOL	46250048 14 6	99.82	2	50	111	-	-	100	4139	6759	2012;2013;2014;2015;2016
CAMPELO	36041001 14 6	98.28	1	49	160	-	-	98.73	4322	6758	2013;2014;2015;2016
ITURRAMA	31201012_14_6	96.74	1	50	132	-	-	96.56	6197	6516	2012;2013;2014;2015;2016
SAN CAETANO	15078008_14_6	98.85	3	51	190	2	-	98.19	4584	6343	2012;2013;2014;2015;2016
TORNEO	41091009 14 6	90.08	1	44	150	-	-	92.12	5408	6329	2012;2013;2014;2015;2016
LARIO	24025001 14 6	99.28	2	63	182	1	-	98.28	6506	6318	2013;2014;2015;2016

LA CIGÜEÑA	26089001_14_6	99.23	1.1	41	116	-	-	98.19	1000	6207	2012;2013;2014;2015;2016
RENOVALES	50297036_14_6	99.44	1.02	47	138.1	-	-	99.73	2937	6146	2012;2013;2014;2015;2016
ECHEDO-VALVERDE	38048001 14 6	98.25	21	71	124	-	-	99.18	5225	5960	2013;2014;2015;2016
CANGAS DE NARCEA	33011001 14 6	98.46	3	51	173	-	-	98.37	6951	5910	2012;2013;2014;2015;2016
CENTRO DE ARTE JUAN ISMAEL	35017001 14 6	97.23	2	70	120	-	-	96.74	2637	5890	2012;2013;2015;2016
ESTACION 2 (OESTE)	36057022_14_6	99.09	2	50	167	-	-	97.46	6479	5825	2012;2013;2014;2015;2016
LA HIDALGA-ARAFO	38004001_14_6	97.15	6	64	140	-	-	96.92	6012	5709	2012;2013;2014;2016
CASA PALACIO-PUERTO DEL ROSARIO	35017003 14 6	96.87	2	69	116	-	-	95.65	3134	5676	2013;2014;2015;2016
TETUÁN	39075005 14 6	99.49	-	49	123.25	-	-	98.91	3691	5630	2012;2013;2014;2015;2016
PARQUE DE LA PIEDRA	35017002 14 6	98.21	1	71	149	-	-	98.64	2193	5578	2012;2013;2014;2015;2016
CASTRO URDIALES	39020001_14_6	98.67	-	50	118.25	-	-	99.18	2808	5493	2012;2013;2014;2015;2016
GOMEZ FRANQUEIRA	32054004_14_6	99.04	1	35	170	-	-	97.92	2898	5485	2012;2013;2014;2015;2016
PAGOETA	20016001 14 6	93.26	2	71	154	-	-	97.01	6603	5398	2014;2015;2016
VALÈNCIA - BULEVARD SUD	46250050 14 6	98.1	1	48	130	-	-	98.01	6333	5379	2012;2013;2014;2015;2016
DUMBRIA	15034008 14 6	55.56	2	59	177	-	-	98.64	5265	5265	2016
ROGER DE FLOR	50297029_14_6	96.98	1	41	140.72	-	-	93.48	851	5250	2012;2013;2014;2015;2016
ARRECIFE	35004001_14_6	97.23	1	71	118	-	-	93.75	3779	5225	2012;2013;2014;2015;2016
TRUBIA	33044031 14 6	43.03	2	52	108	-	-	41.67	2873	5212	2012;2013;2014;2015
MAGDALENA (B-1)	15070002 14 6	98.08	2	55	169	-	-	98.1	5161	5186	2012;2013;2014;2015;2016
ALGECIRAS EPS	11004007 14 6	94.29	-	54	121	-	-	94.75	2182	4923	2012;2013;2014;2015;2016
DEPÓSITO LA GUANCHA-CANDELARIA	38011007_14_6	96.29	1	58	112	-	-	92.57	1992	4874	2012;2013;2014;2015;2016
ZALLA	48096001_14_6	95.28	2	47	185	1	-	99.09	7041	4812	2012;2015;2016
PONTEAREAS	36042001 14 6	97.18	1	36	186	2	-	94.75	4762	4762	2016
O SAVIÑAO	27058999 14 6	98.8	0.76	56	175.92	-	-	97.46	3663	4751	2012;2013;2014;2015;2016
LILLO	24070001 14 6	99.27	4	53	154	-	-	99.09	2781	4707	2012;2013;2014;2015;2016
IGUESTE	38011005_14_6	97.8	4	63	122	-	-	98.91	4360	4649	2012;2013;2014;2015;2016
ARENAL	36057019_14_6	99.02	1	46	171	-	-	98.46	4806	4629	2012;2013;2014;2015;2016
LUGO-FINGOY	27028005_14_6	99.08	1	41	157	-	-	98.55	1522	4532	2012;2013;2014;2015;2016
BUSCÁS	15059004 14 6	99.37	1	59	180	-	-	98.28	4713	4416	2015;2016
TENA ARTIGAS-STA CRUZ DE TENERIFE	38038024 14 6	95.63	2	67	123	-	-	90.22	4162	4348	2012;2013;2014;2015;2016
PURIFICACIÓN TOMÁS	33044032_14_6	96.61	3	45	128	-	-	91.67	1425	4313	2012;2013;2014;2015;2016
CIUDAD DEPORTIVA-ARRECIFE	35004002_14_6	97.19	1	65	108	-	-	92.75	1757	4259	2012;2013;2014;2015;2016
BLIMEA	33060003_14_6	97.96	3	32	138	-	-	94.66	951	4119	2012;2013;2014;2015;2016
GUADARRANQUE	11033007 14 6	85.22	1	56	124	-	-	78.62	1500	4119	2012;2013;2014;2015
POLIDEPORTIVO AFONSO-ARUCAS	35006001 14 6	96.62	3	61	117	-	-	89.04	2339	4096	2012;2013;2014;2015
LA GRAMA-BREÑA ALTA	38008001_14_6	73.68	1	63	132	-	-	99.46	5915	4080	2012;2013;2014;2016
SAMA I	33031032_14_6	96.63	3	43	146	-	-	95.65	4650	4066	2012;2013;2014;2015;2016
CALETILLA	38011004_14_6	97.96	1	54	140	-	-	99.46	1925	4029	2012;2013;2014;2015;2016
LOPE DE VEGA	36057026 14 6	97.78	1	44	158	-	-	98.37	3890	3890	2016
ZAPATÓN	39087003 14 6	99.25	-	41	133.75	-	-	98.82	2206	3886	2012;2013;2014;2015;2016
LOS CORRALES DE BUELNA	39025001_14_6	99.43	-	39	124.75	-	-	99.18	2701	3816	2012;2013;2014;2015;2016
SUR	27038004_14_6	99.77	2	49	160	-	-	99.73	2474	3675	2015;2016
BARCELONA (CIUTADELLA)	08019050_14_6	96.19	1	45	141	-	-	93.03	4393	3632	2012;2013;2014;2015;2016
AGÜIMES	35002001 14 6	99.61	8	70	117	-	-	99.73	3257	3565	2012;2013;2014;2015;2016
MUSKIZ	48071002 14 6	95.15	-	57	153	-	-	94.2	5535	3535	2013;2014;2015;2016
TORRE DE HÉRCULES	15030027 14 6	98.6	1	53	147	-	-	97.74	5282	3495	2012;2013;2014;2015;2016
VALÈNCIA - AV/D. FRANCIA	46250047_14_6	92.9	3	46	114	-	-	94.66	1913	3470	2012;2013;2014;2015;2016
EL PICARRAL	50297026_14_6	98.79	1.53	43	132.44	-	-	98.82	3578	3469	2013;2014;2016
COMPOSTELA	15078007 14 6	96.86	1	55	190	3	-	97.1	6126	3361	2012;2013;2014;2015;2016
CENTRO CIVICO	15005012 14 6	99.77	2	46	152	-	-	99.91	4073	3298	2012;2013;2014;2015;2016
ARINAGA	35002002 14 6	96.79	11	68	149	-	-	95.83	3216	3216	2016
AVENIDA TOLOSA	20069005_14_6	95.03	-	45	134	-	-	99.28	2503	3111	2012;2013;2014;2016
EL RÍO	38006003_14_6	96.95	7	67	135	-	-	95.38	3656	3109	2012;2013;2014;2015;2016
PLAZA DE LA CRUZ	31201013 14 6	98.11	1	44	131	-	-	95.11	2330	3091	2012;2013;2014;2015;2016
XOVE	27025015 14 6	98.7	1	42	100	-	-	98.37	131	3050	2013;2014;2015;2016
FERROL	15036003 14 6	97.72	2	52	169	-	-	97.28	4175	3041	2012;2013;2014;2015;2016
BALSA DE ZAMORA-LOS REALEJOS	38031001_14_6	93.33	7	71	123	-	-	97.01	4545	2949	2012;2013;2014;2016
TIO PINO-STA CRUZ DE TENERIFE	38038027_14_6	97.29	2	62	124	-	-	95.2	4217	2929	2013;2014;2015;2016
CAMPAMENTO	11033005 14 6	97.64	3	50	103	-	-	97.64	697	2904	2012;2013;2014;2015;2016
VUELTA LOS PÁJAROS-STA CRUZ DE TF	38038021 14 6	96.64	2	62	129	-	-	96.83	4564	2869	2012;2013;2014;2015;2016
LAS GALANAS -SS GOMERA	38036002 14 6	94.6	1	64	119	-	-	94.29	3070	2867	2014;2016
PARQUE DE CROSS	39016003_14_6	99.02	-	38	108.25	-	-	98.55	758	2793	2012;2013;2014;2015;2016
PALACIO DE DEPORTES	33044030_14_6	97.19	1	42	168	-	-	93.39	2714	2789	2012;2013;2014;2015;2016
TEFÍA-PUERTO DEL ROSARIO	35017004 14 6	87.63	12	66	116	-	-	98.46	2447	2754	2015;2016
LA LOMA-TELDE	35026004 14 6	96.08	1	65	115	-	-	95.92	1627	2736	2012;2013;2014;2015;2016
BUZANADA	38006002 14 6	96.97	4	61	115	-	-	98.91	699	2675	2012;2013;2014;2015;2016
JINÁMAR III FASE	35016010_14_6	97.65	4	60	111	-	-	94.84	1467	2669	2012;2013;2015;2016
DURANGO	48027001_14_6	98.04	-	37	148	-	-	95.92	3068	2621	2012;2013;2014;2015;2016
CAMPOLONGO	36038010 14 6	97.39	1	40	167	-	-	98.28	2321	2524	2015;2016
FONERS	07040002 14 6	89.01	2	44	121	-	-	95.92	1264	2500	2014;2016
PLAZA DE TOROS	33044029 14 6	97.85	3	41	159	-	-	92.21	1365	2469	2012;2013;2014;2015;2016
CORTIJILLOS	11008008_14_6	96.17	9	54	122	-	-	93.39	774	2439	2012;2013;2014;2015;2016
PEDRO LEZCANO	35026001_14_6	98.11	4	63	115	-	-	98.28	1521	2419	2012;2013;2014;2015;2016
ESTACIÓN DEL MEDITERRANEO	39008001 14 6	99.31	-	40	107.5	-	-	99.28	816	2342	2012;2014;2015;2016
SAN AGUSTÍN	35019001 14 6	99.84	3	57	116	-	-	99.91	856	2322	2012;2013;2014;2015;2016
PARQUE DE SAN JUAN-TELDE	35026003 14 6	94.52	4	60	112	-	-	97.55	1493	2303	2012;2013;2014;2016
AVENIDA DE CASTILLA	33024027_14_6	96.8	5	41	111	-	-	95.83	1138	2294	2012;2013;2014;2016
JARDINES DE JUAN XXIII	33037012_14_6	96.22	2	27	133	-	-	94.38	704	2168	2012;2013;2014;2015;2016
MERIÑÁN	33031029_14_6	98.36	2	30	162	-	-	97.1	1526	2151	2012;2013;2014;2015;2016
LA FELGUERA	33031030 14 6	96.87	1	33	135	-	-	97.28	1438	2113	2012;2013;2014;2015;2016
SAN ANTONIO-BREÑA BAJA	38009001 14 6	89.79	3	58	116	-	-	87.32	3468	1965	2012;2013;2014;2015
PARQUE LA GRANJA-STA CRUZ DE TF	38038026_14_6	96.37	1	55	126	-	-	96.92	1756	1954	2012;2013;2014;2015;2016
PALACIOS DEL SIL	24109001_14_6	98.69	1	47	126	-	-	97.01	848	1951	2012;2013;2014;2015;2016
LLODIO	01036004_14_6	94.31	-	32	140	-	-	98.28	823	1902	2012;2013;2014;2015;2016
LLARANES	33004020 14 6	99.44	2	35	104	-	-	99.18	770	1889	2012;2013;2014;2015;2016
VALÈNCIA-PISTA DE SILLA	46250030 14 6	94.15	1	42	135	-	-	100	598	1874	2013;2014;2016
DEPÓSITO TRISTÁN-STA CRUZ DE TF	38038022_14_6	91.92	1	60	120	-	-	95.92	2283	1769	2012;2013;2014;2015;2016
LUGONES INSTITUTO	33066004_14_6	97.42	4	37	125	-	-	99.37	1013	1678	2014;2015;2016
S. VICENTE DE VIGO	15017002_14_6	98.88	1	50	169	-	-	99.28	2405	1640	2012;2013;2014;2015;2016
TOME CANO	38038010 14 6	86.78	4	62	123	-	-	95.11	3237	1621	2012;2014;2015;2016
CASTILLO DEL ROMERAL	35019004 14 6	98.69	3	63	149	-	-	97.19	1597	1597	2016
CORLAB 1	15030001_14_6	95.95	1	40	117	-	-	96.11	1107	1467	2012;2013;2014;2015;2016
CASA CUNA	38038012_14_6	90.65	1	47	110	-	-	92.12	338	1364	2012;2013;2014;2015;2016
PLAYA DEL INGLÉS	35019002_14_6	99.8	3	45	92	-	-	99.82	40	1330	2012;2013;2014;2015;2016
GARCÍA ESCÁMEZ-STA CRUZ DE TF	38038025 14 6	92.93	1	56	136	-	-	94.29	1738	1280	2012;2013;2014;2015;2016
CONSTITUCIÓN	33024025 14 6	95.56	-	32	118	-	-	95.65	1340	1276	2012;2013;2014;2015;2016
GALLETAS	38006001 14 6	96.8	3	59	125	-	-	99.37	2828	1271	2012;2013;2014;2015;2016
HERMANOS FELGUEROSO	33024023_14_6	98.01	1	35	108	-	-	97.92	758	1128	2012;2013;2014;2015;2016
PUYO	20069004_14_6	94.16	2	47	135	-	-	88.5	2274	1114	2015
EL PILAR-STA CRUZ DE LA PALMA	38037001 14 6	87.92	1	45	99	-	-	93.93	2	974	2012;2013;2014;2015;2016
PISCINA MUNICIPAL-STA CRUZ DE TF	38038023 14 6	48.66	4	54	113	-	-	63.95	1686	951	2012;2013;2014;2015
RESIDENCIA ESCOLAR-SS GOMERA	38036001 14 6	96.3	1	59	109	-	-	89.67	1685	794	2014;2015;2016
PLAZA DE LA GUITARRA	33004049_14_6	98.91	2	40	110	-	-	97.28	745	792	2012;2013;2014;2015;2016
PAIOSACO	15041001_14_6	98.66	5	47	101	-	-	98.91	555	278	2015;2016
LAS BALSAS-S.ANDRÉS Y SAUCES	38033001 14 6	97.38	10	54	98	-	-	98.91	479	245	2015;2016
ARGENTINA	33024024 14 6	99.01	3	36	95	-	-	98.91	182	178	2012;2013;2014;2015;2016
MERCADO CENTRAL	35016012 14 6	98.36	1	54	109	-	-	97.83	285	143	2015;2016
LLANOPONTE	33004021_14_6	98.27	2	34	104	-	-	97.55	87	63	2012;2013;2014;2016
SALINAS	33004052_14_6	97.45	2	22	74	-	-	99.28	-	-	2015;2016

ATMÓSFERA

7.1.13.1 ARSÉNICO: Estadísticos de evaluación de arsénico As (ng/m^3) a partir de datos diarios, 2016

Nombre	Punto de muestreo	%_datos	Mínimo	Media	Máximo
SANT VICENÇ DELS HORTS (CEIP MARE DE DÉU DEL R	08263006_17_M	13.93	0.55	2.9	9.73
CAMPUS DEL CARMEN	21041017_17_M	42.9	0.005	2.6	22
MOGUER	21050001_17_M	13.93	0.11	2.3	13
GOMEZ FRANQUEIRA	32054004_17_M	26.78	1.7	1.7	1.7
COMPOSTELA	15078007_17_M	13.93	1.7	1.7	1.7
ESTACION 2 (OESTE)	36057022_17_M	13.93	1.7	1.7	1.7
CORLAB 1	15030001_17_M	22.95	1	1.4	1.7
SANT ANDREU DE LA BARCA (CEIP JOSEP PLA)	08196001_17_M	14.21	0.55	1.3	9.23
MATALASCAÑAS	21005002_17_M	14.48	0.086	1.2	10
SANT FELIU DE LLOBREGAT (EUGENI D'ORS)	08211003_17_M	14.48	0.55	1	2.47
EL PRAT DE LLOBREGAT (JARDINS DE LA PAU)	08169008_17_M	14.75	0.56	1	2.01
BARCELONA (IES GOYA)	08019053_17_M	48.63	1	1	1.3
BARCELONA (PARC DE LA VALL D'HEBRON)	08019054_17_M	98.36	1	1	1.4
BARCELONA (PL. DE LA UNIVERSITAT)	08019028_17_M	98.36	1	1	1.3
BARCELONA (IES VERDAGUER)	08019055_17_M	85.52	1	1	1.7
BARCELONA (SANTS)	08019042_17_M	92.62	1	1	2.8
BARCELONA (L'EIXAMPLE)	08019043_17_M	99.18	1	1	2.2
BARCELONA (EL POBLENOU)	08019004_17_M	100	1	1	1.9
BARCELONA (ZONA UNIVERSITÀRIA)	08019045_17_M	98.63	1	1	1.3
BARCELONA (GRÀCIA - SANT GERVASI)	08019044_17_M	95.9	1	1	1.5
BURRIANA RESIDENCIA	12032005_17_M	18.31	-	0.91	2.55
VILA-REAL-PM	12135004_17_M	22.4	0.14	0.88	7.46
PARQUE JOYERO	14021008_17_M	43.72	0.005	0.77	7.8
PRINCIPES	41091016_17_M	15.85	0.035	0.74	1.9
SANT ANTONI DE PORTMANY	07046001_17_M	8.2	0.7	0.7	0.7
BELLVER	07040003_17_M	15.85	0.7	0.7	0.7
CIUTADELLA DE MENORCA	07015001_17_M	6.28	0.7	0.7	0.7
FONERS	07040002_17_M	7.92	0.7	0.7	0.7
MANLLEU (HOSPITAL COMARCAL)	08112003_17_M	14.21	0.56	0.69	1.53
L'ALCORA-PM	12005004_17_M	25.68	0.07	0.68	2.27
BREDA (RAVAL SALVÀ)	17027002_17_M	13.93	0.56	0.68	5.37
MONTCADA I REIXAC (AJUNTAMENT)	08125012_17_M	14.48	0.55	0.65	2.08
PONFERRADA 4	24115015_17_M	1.09	0.118	0.62	1.029
LLEIDA (IRURITA - PIUS XII)	25120001_17_M	14.48	0.56	0.62	1.25
VILANOVA I LA GELTRÚ (AJUNTAMENT)	08307006_17_M	14.21	0.55	0.61	1.7
VILA-SECA (RENFE)	43171001_17_M	15.57	0.54	0.61	1.42
CASTELLBISBAL (CEIP MARE DE DÉU DE MONTSERRAT	08054001_17_M	14.21	0.54	0.61	1.09
CONSTITUCIÓN	33024025_17_M	14.21	0.369685767	0.6	2.58493353
CENTRO INTEGRADO ARGANZUELA	28079061_17_M	14.21	0.19	0.59	3.21
TIANA (AJUNTAMENT)	08282001_17_M	14.48	0.56	0.59	1.25
SÚRIA (CEIP FRANCESC MACIÀ)	08274004_17_M	14.21	0.54	0.58	0.96
CONSTANTÍ (GAUDÍ)	43047001_17_M	15.3	0.56	0.58	0.73
LA BISBAL D'EMPORDÀ (AJUNTAMENT)	17022002_17_M	14.21	0.56	0.57	0.83
BERGA (POLIESPORTIU)	08022006_17_M	14.21	0.56	0.56	0.66
IGUALADA (LA MASUCA)	08102005_17_M	13.93	0.5	0.56	0.73
LA SÉNIA (REPETIDOR)	43044003_17_M	14.21	0.55	0.55	0.55
BELLVER DE CERDANYA (CEIP MARE DE DÉU DE TALL	25051001_17_M	13.93	0.53	0.55	0.83
GUARDO	34080004_17_M	1.64	0.272	0.54	1.044
ESCUELAS AGUIRRE	28079008_17_M	14.21	0.19	0.53	1.66
MERIDA	06083001_17_M	7.1	0.06	0.52	2.04
SIERRA NORTE	41088001_17_M	13.93	0.053	0.51	2.3
LEPANTO	14021007_17_M	15.03	0.13	0.5	2.1
BAILÉN	23010002_17_M	16.12	0.005	0.43	1.4
PALACIO CONGRESOS	18087010_17_M	14.48	0.005	0.43	2
MEDITERRÁNEO	04013004_17_M	16.12	0.065	0.43	0.88
TORREJON DE ARDOZ	28148004_17_M	49.18	0.025	0.42	2.123
ONDA	12084003_17_M	39.34	0.01	0.41	1.68
CARRANQUE	29067006_17_M	15.85	0.005	0.4	1.7
CASTELLÓ-PATRONAT D'ESPORTS	12040015_17_M	38.8	0.01	0.4	1.52
PUENTE MAYORGA	11033010_17_M	51.09	0.062	0.4	1.9

ESCUELAS PÚBLICAS	48902009_17_M	37.43	-	0.37	1.285
PZA. DEL CASTILLO	04032005_17_M	15.57	0.027	0.37	1.6
VALÈNCIA - BULEVARD SUD	46250050_17_M	30.33	-	0.37	2.78
VALL D'ALBA PM	12124001_17_M	22.4	0.01	0.36	1.69
SAN FERNANDO	11031001_17_M	16.12	0.005	0.36	1.3
EL ATAZAR	28016001_17_M	13.93	0.306	0.36	0.98
REINOSA	39059001_17_M	19.13	0.1808	0.34	1.2775
BADAJOZ	06015001_17_M	19.13	0.08	0.33	0.96
MÓSTOLES	28092005_17_M	49.18	0.025	0.33	2.543
GANDÍA	46131002_17_M	39.89	0.01	0.33	20.6
ALAGÓN	50008001_17_M	16.12	0.27	0.33	1.25
ALZIRA	46017002_17_M	30.05	0.01	0.32	1.14
VALÈNCIA-VIVERS	46250043_17_M	36.34	0.01	0.31	0.98
VILLAHARTA	14068001_17_M	15.85	0.005	0.3	2.4
TRES MARZO	01059009_17_M	98.63	0.2	0.3	1.174
LA ROBLA	24134006_17_M	1.09	0.23	0.3	0.341
CÁCERES	10037001_17_M	25.96	0.06	0.3	0.91
RODÍS	15024005_17_M	15.03	0.28	0.29	0.71
BURJASSOT - FACULTATS	46078004_17_M	39.07	0.01	0.28	1.1
ZAFRA	06158001_17_M	7.65	0.04	0.28	0.6
TORREVIEJA	03133002_17_M	13.39	0.01	0.27	0.74
SANT JORDI	12099001_17_M	31.97	-	0.26	14
ESCUELA DE MINAS	39087005_17_M	16.12	0.1808	0.25	1.0414
CIRAT	12046001_17_M	28.69	0.01	0.24	1.25
SAGUNT-NORD	46220009_17_M	37.16	0.01	0.23	0.71
PATERNA-CEAM	46190005_17_M	38.8	0.01	0.23	1
ELX-PARC DE BOMBERS	03065007_17_M	26.23	-	0.23	0.67
ELX-AGROALIMENTARI	03065006_17_M	38.52	0.01	0.22	1.26
TOME CANO	38038010_17_M	3.83	0.14	0.22	0.95
MOMPEAN	30016020_17_M	98.91	0.1	0.22	3
ALACANT-EL PLÁ	03014006_17_M	38.8	-	0.21	0.8
TOLEDO2	45168002_17_M	9.56	-	0.21	0.5597
TETUÁN	39075005_17_M	18.85	0.1808	0.21	0.5189
PARQUE LA GRANJA-STA CRUZ DE TF	38038026_17_M	3.83	0.14	0.2	0.44
CASTRO URDIALES	39020001_17_M	18.31	0.1808	0.2	0.5294
PLASENCIA	10148001_17_M	7.92	0.06	0.2	0.41
TORREBAJA	46242001_17_M	16.67	0.01	0.19	1.25
AGOST	03002002_17_M	23.77	0.01	0.19	0.64
TENA ARTIGAS-STA CRUZ DE TENERIFE	38038024_17_M	5.74	0.14	0.18	0.26
VÍZNAR	18189999_17_M	16.39	0.05	0.17	1.755584644
NIEMBRO	33036999_17_M	16.39	0.05	0.14	0.536881419
EL PINÓS	03105001_17_M	39.62	-	0.14	1.08
CAMPO DE FÚTBOL	13071015_17_M	8.47	-	0.13	0.4172
ALCOI - VERGE DELS LLIRIS	03009006_17_M	38.52	0.01	0.13	0.51
HOSPITAL JOAN MARCH	07010001_17_M	8.2	0.01	0.12	0.324274999
MORELLA	12080007_17_M	34.43	-	0.11	1.68
MAGDALENA (B-1)	15070002_17_M	15.57	0.017	0.1	0.385
ALBACETE	02003001_17_M	2.19	-	0.098	0.1953
SEGOVIA 2	40194002_17_M	2.19	0.035	0.095	0.208
FRAGA REDONDA (F-2)	15070006_17_M	16.67	0.018	0.091	0.443
MIRANDA DE EBRO 1	09219001_17_M	1.09	0.035	0.089	0.195
SALAMANCA 5	37274010_17_M	0.55	0.035	0.035	0.035
MEDINA DEL CAMPO	47085003_17_M	0.55	0.035	0.035	0.035

ATMÓSFERA

7.1.13.2 ARSÉNICO: Análisis autonómico de los niveles de la media anual de arsénico (valor objetivo anual), 2016. Nº estaciones en cada rango

Comunidad Autónoma	<=1.2 ng/m3 (<=UEI/2)	1.2-2.4 ng/m3 (UEI/2-UEI)	2.4-3.6 ng/m3 (UEI-UES)	3.6-6 ng/m3 (UES-VOA)	>6 ng/m3 (>VOA)
ANDALUCÍA	14	1	1	-	-
ARAGÓN	1	-	-	-	-
ASTURIAS (PRINCIPADO DE)	2	-	-	-	-
BALEARES (ISLAS)	5	-	-	-	-
CANARIAS	3	-	-	-	-
CANTABRIA	4	-	-	-	-
CASTILLA Y LEÓN	7	-	-	-	-
CASTILLA-LA MANCHA	3	-	-	-	-
CATALUÑA	26	1	1	-	-
COMUNIDAD VALENCIANA	24	-	-	-	-
EXTREMADURA	5	-	-	-	-
GALICIA	3	4	-	-	-
MADRID	5	-	-	-	-
MURCIA (REGIÓN DE)	1	-	-	-	-
PAÍS VASCO	2	-	-	-	-

Estaciones clasificadas por rango de valores de la media anual de As (2016)

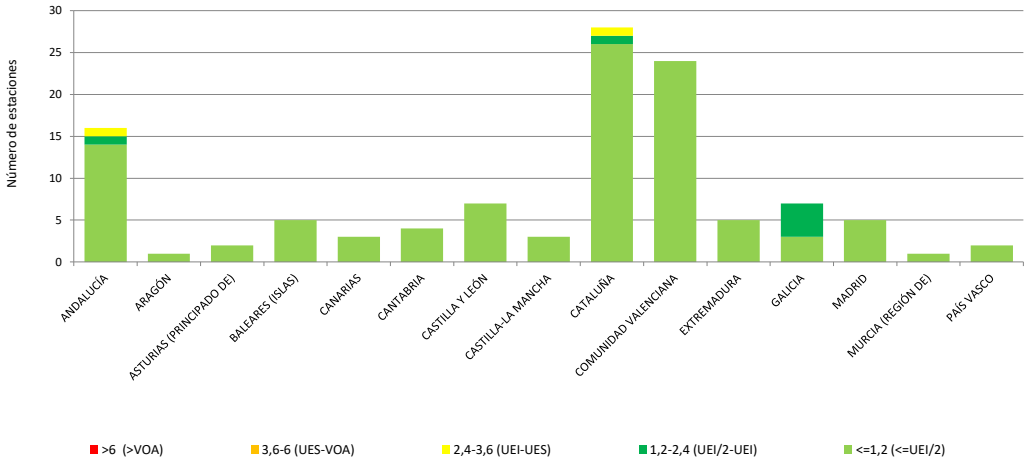

ATMÓSFERA

7.1.14.1 CADMIO: Estadísticos de evaluación de cadmio Cd (ng/m^3)
a partir de datos diarios, 2016

Nombre	Punto de muestreo	%_datos	Mínimo	Media	Máximo
PARQUE JOYERO	14021008_28_M	43.72	0.005	3.5	62
ESTACION 2 (OESTE)	36057022_28_M	13.93	1.4	1.5	8.300
GOMEZ FRANQUEIRA	32054004_28_M	26.78	1.4	1.4	1.400
COMPOSTELA	15078007_28_M	13.93	1.4	1.4	1.400
CORLAB 1	15030001_28_M	22.95	0.8	1.1	1.400
ESCUELAS PÚBLICAS	48902009_28_M	37.43	-	0.78	9.114
TETUÁN	39075005_28_M	18.85	0.0904	0.56	4.530
MANLLEU (HOSPITAL COMARCAL)	08112003_28_M	14.21	0.11	0.46	2.230
CONSTITUCIÓN	33024025_28_M	14.21	0.369685767	0.45	1.368
SANT FELIU DE LLOBREGAT (EUGENI D'ORS)	08211003_28_M	14.48	0.11	0.44	1.580
SANT ANDREU DE LA BARCA (CEIP JOSEP PLA)	08196001_28_M	14.21	0.1	0.43	3.860
BARCELONA (SANTS)	08019042_28_M	92.62	0.4	0.41	0.800
BARCELONA (EL POBLENOU)	08019004_28_M	100	0.4	0.41	1.100
BARCELONA (L'EIXAMPLE)	08019043_28_M	99.18	0.4	0.4	0.800
BARCELONA (ZONA UNIVERSITÀRIA)	08019045_28_M	98.63	0.4	0.4	0.800
BARCELONA (IES VERDAGUER)	08019055_28_M	85.52	0.4	0.4	0.600
BARCELONA (PARC DE LA VALL D'HEBRON)	08019054_28_M	98.36	0.4	0.4	0.700
BARCELONA (IES GOYA)	08019053_28_M	48.63	0.4	0.4	0.700
BARCELONA (GRÀCIA - SANT GERVASI)	08019044_28_M	95.9	0.4	0.4	0.800
BARCELONA (PL. DE LA UNIVERSITAT)	08019028_28_M	98.36	0.4	0.4	0.700
MOGUER	21050001_28_M	13.93	0.005	0.33	2.900
SANT VICENÇ DELS HORTS (CEIP MARE DE DÉU DEL	08263006_28_M	13.93	0.1	0.33	1.030
LEPANTO	14021007_28_M	15.03	0.034	0.32	1.000
EL ATAZAR	28016001_28_M	13.93	0.306	0.32	0.551
EL PRAT DE LLOBREGAT (JARDINS DE LA PAU)	08169008_28_M	14.75	0.11	0.31	1.600
LA BISBAL D'EMPORDÀ (AJUNTAMENT)	17022002_28_M	14.21	0.11	0.29	4.450
CAMPUS DEL CARMEN	21041017_28_M	42.9	0.005	0.28	2.700
ESCUELA DE MINAS	39087005_28_M	16.12	0.0904	0.24	1.770
TORREJON DE ARDOZ	28148004_28_M	49.18	0.02	0.23	2.812
MONTCADA I REIXAC (AJUNTAMENT)	08125012_28_M	14.48	0.1	0.22	0.910
TRES MARZO	01059009_28_M	98.63	0.2	0.2	0.942
MÓSTOLES	28092005_28_M	49.18	0.019	0.2	1.116
PUENTE MAYORGA	11033010_28_M	51.09	0.005	0.19	4.000
BAILÉN	23010002_28_M	16.12	0.005	0.19	1.500
MEDITERRÁNEO	04013004_28_M	16.12	0.005	0.19	7.800
BURRIANA RESIDENCIA	12032005_28_M	18.03	0.01	0.18	0.830
BREDA (RAVAL SALVÀ)	17027002_28_M	13.93	0.11	0.17	0.400
TENA ARTIGAS-STA CRUZ DE TENERIFE	38038024_28_M	5.74	0.14	0.16	0.190
PARQUE LA GRANJA-STA CRUZ DE TF	38038026_28_M	3.83	0.14	0.15	0.150
MATALASCAÑAS	21005002_28_M	14.48	0.005	0.15	1.400
CASTRO URDIALES	39020001_28_M	18.31	0.0904	0.15	0.904
TOME CANO	38038010_28_M	3.83	0.14	0.14	0.140
LLEIDA (IRURITA - PIUS XII)	25120001_28_M	14.48	0.11	0.14	0.490
CASTELLBISBAL (CEIP MARE DE DÉU DE MONTSERR	08054001_28_M	14.21	0.11	0.14	0.360
TIANA (AJUNTAMENT)	08282001_28_M	14.48	0.11	0.14	0.380
CONSTANTÍ (GAUDÍ)	43047001_28_M	15.3	0.11	0.13	0.730
MOMPEAN	30016020_28_M	98.91	0.1	0.13	0.130
ESCUELAS AGUIRRE	28079008_28_M	14.21	0.05	0.13	0.450
CENTRO INTEGRADO ARGANZUELA	28079061_28_M	14.21	0.05	0.13	1.020
SÚRIA (CEIP FRANCESC MACIÀ)	08274004_28_M	14.21	0.1	0.13	0.300
VILA-REAL-PM	12135004_28_M	22.4	0.04	0.13	0.420
VILA-SECA (RENFE)	43171001_28_M	15.57	0.11	0.12	0.200
BERGA (POLIESPORTIU)	08022006_28_M	14.21	0.11	0.12	0.350
BELLVER DE CERDANYA (CEIP MARE DE DÉU DE TAI	25051001_28_M	13.93	0.11	0.12	0.280
LA SÉNIA (REPETIDOR)	43044003_28_M	14.21	0.11	0.12	0.470
VALÈNCIA - BULEVARD SUD	46250050_28_M	27.6	0.01	0.12	0.760
DALT VILA	07026002_28_M	3.55	0.07	0.12	0.319
PRINCIPES	41091016_28_M	15.85	0.005	0.12	0.370
VILANOVA I LA GELTRÚ (AJUNTAMENT)	08307006_28_M	14.21	0.1	0.12	0.220
IGUALADA (LA MASUCA)	08102005_28_M	13.93	0.09	0.11	0.360
NIEMBRO	33036999_28_M	16.39	0.01	0.11	1.370
REINOSA	39059001_28_M	19.13	0.0904	0.11	0.579
MERIDA	06083001_28_M	6.83	0.01	0.098	1.160
PZA. DEL CASTILLO	04032005_28_M	15.57	0.005	0.096	2.200
L'ALCORA-PM	12005004_28_M	25.68	0.01	0.092	0.540
BELLVER	07040003_28_M	12.3	0.07	0.088	0.558
CIUTADELLA DE MENORCA	07015001_28_M	6.28	0.07	0.084	0.213
CARRANQUE	29067006_28_M	15.85	0.005	0.083	1.400
ONDA	12084003_28_M	39.34	0.01	0.079	0.440
CAN MISSES	07026001_28_M	3.55	0.07	0.077	0.162
FONERS	07040002_28_M	7.38	0.07	0.073	0.154
ALAGÓN	50008001_28_M	15.85	0.05	0.072	0.560
SANT ANTONI DE PORTMANY	07046001_28_M	7.92	0.07	0.07	0.070
BADAJOZ	06015001_28_M	19.13	0.01	0.07	0.900
POUS	07032002_28_M	3.55	0.07	0.07	0.070
RODÍS	15024005_28_M	15.03	0.055	0.068	0.210
PONFERRADA 4	24115015_28_M	1.09	0.01	0.066	0.117
BURJASSOT - FACULTATS	46078004_28_M	39.07	0.01	0.066	0.400
CÁCERES	10037001_28_M	25.68	0.01	0.065	2.640
MIRANDA DE EBRO 1	09219001_28_M	1.09	0.019	0.065	0.131
VALÈNCIA-VIVERS	46250043_28_M	36.34	-	0.064	0.400
CASTELLÓ-PATRONAT D'ESPORTS	12040015_28_M	38.8	0.01	0.064	0.360
LA ROBLA	24134006_28_M	1.09	0.042	0.063	0.121
PALACIO CONGRESOS	18087010_28_M	14.48	0.005	0.059	0.150
VALL D'ALBA PM	12124001_28_M	22.4	0.01	0.057	0.300
SIERRA NORTE	41088001_28_M	13.93	0.005	0.054	0.130
ZAFRA	06158001_28_M	7.65	0.005	0.052	0.235
VILLAHARTA	14068001_28_M	15.85	0.005	0.051	0.420
SAN FERNANDO	11031001_28_M	16.12	0.005	0.051	0.200

CIRAT	12046001_28_M	28.69	0.01	0.049	0.380
PATERNA-CEAM	46190005_28_M	38.8	0.01	0.047	0.290
SAGUNT-NORD	46220009_28_M	37.16	-	0.045	0.260
MEDINA DEL CAMPO	47085003_28_M	0.55	0.038	0.042	0.047
SALAMANCA 5	37274010_28_M	0.55	0.04	0.042	0.044
SEGOVIA 2	40194002_28_M	2.19	0.021	0.04	0.085
PLASENCIA	10148001_28_M	7.65	0.01	0.04	0.120
ELX-PARC DE BOMBERS	03065007_28_M	26.23	-	0.033	0.820
ALZIRA	46017002_28_M	30.05	0.01	0.032	0.700
GUARDO	34080004_28_M	1.64	0.022	0.03	0.036
ALCOI - VERGE DELS LLIRIS	03009006_28_M	38.52	0.01	0.028	1.400
MORELLA	12080007_28_M	34.43	0.01	0.027	0.280
SANT JORDI	12099001_28_M	31.97	-	0.027	0.130
TORREVIEJA	03133002_28_M	13.39	0.01	0.025	0.250
TORREBAJA	46242001_28_M	16.67	0.01	0.025	0.100
HOSPITAL JOAN MARCH	07010001_28_M	8.2	0.01	0.025	0.113
VÍZNAR	18189999_28_M	16.39	0.01	0.021	0.070
GANDÍA	46131002_28_M	28.96	0.01	0.019	0.230
ELX-AGROALIMENTARI	03065006_28_M	38.52	0.01	0.019	0.220
MAGDALENA (B-1)	15070002_28_M	15.57	0.006	0.016	0.067
ALACANT-EL PLÁ	03014006_28_M	38.8	-	0.015	0.230
FRAGA REDONDA (F-2)	15070006_28_M	16.67	0.006	0.014	0.068
CAMPO DE FÚTBOL	13071015_28_M	8.47	-	0.013	0.129
EL PINÓS	03105001_28_M	39.62	-	0.012	0.190
TOLEDO2	45168002_28_M	9.56	-	0.012	0.040
AGOST	03002002_28_M	23.77	0.01	0.012	0.050
ALBACETE	02003001_28_M	2.19	-	0.0051	0.0108

ATMÓSFERA

7.1.14.2 CADMIO: Análisis autonómico de los niveles de la media anual de Cd (valor objetivo anual), 2016. Nº estaciones en cada rango

Comunidad Autónoma	<=1 ng/m^3 (<=UEI/2)	1-2 ng/m^3 (UEI/2-UEI)	2-3 ng/m^3 (UEI-UES)	3-5 ng/m^3 (UES-VOA)	>5 ng/m^3 (>VOA)
ANDALUCÍA	15	-	-	1	-
ARAGÓN	1	-	-	-	-
ASTURIAS (PRINCIPADO DE)	2	-	-	-	-
BALEARES (ISLAS)	8	-	-	-	-
CANARIAS	3	-	-	-	-
CANTABRIA	4	-	-	-	-
CASTILLA Y LEÓN	7	-	-	-	-
CASTILLA-LA MANCHA	3	-	-	-	-
CATALUÑA	28	-	-	-	-
COMUNIDAD VALENCIANA	24	-	-	-	-
EXTREMADURA	5	-	-	-	-
GALICIA	3	4	-	-	-
MADRID	5	-	-	-	-
MURCIA (REGIÓN DE)	1	-	-	-	-
PAÍS VASCO	2	-	-	-	-

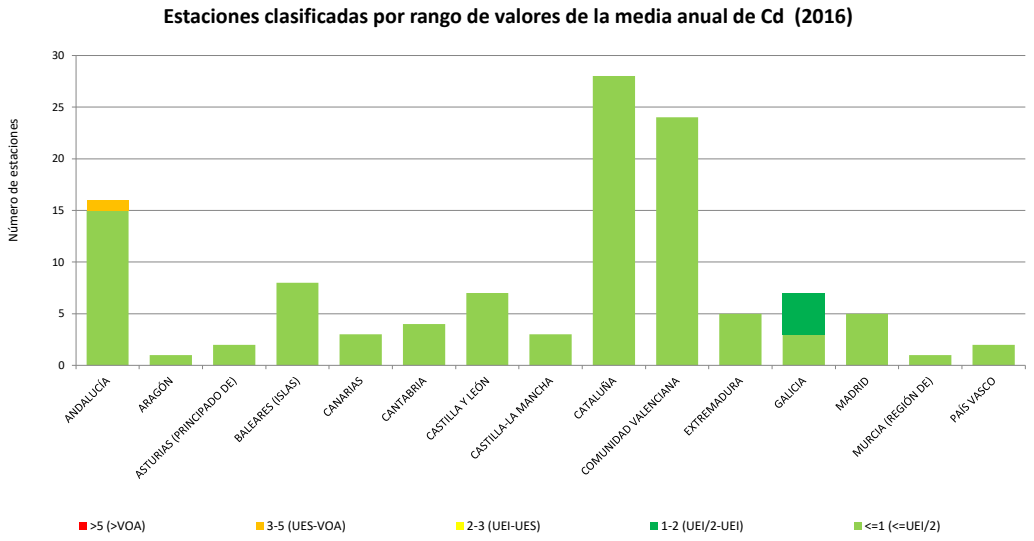

ATMÓSFERA

7.1.15.1 NÍQUEL: Estadísticos de evaluación de níquel Ni (ng/m^3)
a partir de datos diarios, 2016

Nombre	Punto de muestreo	%_datos	Mínimo	Media	Máximo
PUENTE MAYORGA	11033010_62_M	51.09	0.56	16	80
COMPOSTELA	15078007_62_M	13.93	8.3	8.3	8.3
ESTACION 2 (OESTE)	36057022_62_M	13.66	8.3	8.3	8.3
GOMEZ FRANQUEIRA	32054004_62_M	26.78	8.3	8.3	8.3
CORLAB 1	15030001_62_M	22.95	5	7.4	25
BAILÉN	23010002_62_M	16.12	0.16	6.2	29
ESCUELAS PÚBLICAS	48902009_62_M	37.43	-	5.9	42.29
PALACIO CONGRESOS	18087010_62_M	14.48	0.005	5.7	19
SANT FELIU DE LLOBREGAT (EUGENI D'ORS)	08211003_62_M	14.48	2.19	5.4	23.29
SANT VICENÇ DELS HORTS (CEIP MARE DE DÉU D	08263006_62_M	13.93	1.95	5.1	12.88
SANT ANDREU DE LA BARCA (CEIP JOSEP PLA)	08196001_62_M	14.21	1.95	4.8	14.51
MONTCADA I REIXAC (AJUNTAMENT)	08125012_62_M	14.48	1.95	4.6	13.38
CARRANQUE	29067006_62_M	15.85	0.005	4.4	17
BARCELONA (IES VERDAGUER)	08019055_62_M	85.52	2	4.3	13.7
BARCELONA (PL. DE LA UNIVERSITAT)	08019028_62_M	98.36	2	4.3	19.9
EL PRAT DE LLOBREGAT (JARDINS DE LA PAU)	08169008_62_M	14.75	2.23	4.3	10.84
BARCELONA (L'EIXAMPLE)	08019043_62_M	98.91	2	4.3	20.5
BARCELONA (EL POBLENOU)	08019004_62_M	100	2	4.2	11.4
ESCUELAS AGUIRRE	28079008_62_M	14.21	0.88	4	17.87
MEDITERRÁNEO	04013004_62_M	16.12	0.048	3.9	16
TIANA (AJUNTAMENT)	08282001_62_M	14.48	2.22	3.8	12.52
RODÍS	15024005_62_M	15.03	1.11	3.8	43
VILA-SECA (RENFE)	43171001_62_M	15.57	2.18	3.8	21.83
PZA. DEL CASTILLO	04032005_62_M	15.57	0.44	3.8	15
BARCELONA (GRÀCIA - SANT GERVASI)	08019044_62_M	95.9	2	3.6	14.1
TENA ARTIGAS-STA CRUZ DE TENERIFE	38038024_62_M	5.74	0.001	3.6	12.43395
BARCELONA (SANTS)	08019042_62_M	92.62	2	3.6	19.3
CASTELLBISBAL (CEIP MARE DE DÉU DE MONTSE	08054001_62_M	14.21	2.18	3.5	11.14
CENTRO INTEGRADO ARGANZUELA	28079061_62_M	14.21	0.88	3.4	17.16
VALÈNCIA - BULEVARD SUD	46250050_62_M	27.6	0.35	3.4	14.03
AGOST	03002002_62_M	23.77	1.4	3.3	15
TORREVIEJA	03133002_62_M	13.39	1.4	3.3	10
BARCELONA (ZONA UNIVERSITÀRIA)	08019045_62_M	98.63	1.9	3.2	13.6
ALACANT-EL PLÁ	03014006_62_M	38.8	-	3.2	13
VILANOVA I LA GELTRÚ (AJUNTAMENT)	08307006_62_M	14.21	1.95	3.1	6.74
BARCELONA (IES GOYA)	08019053_62_M	48.36	2	3	8
BARCELONA (PARC DE LA VALL D'HEBRON)	08019054_62_M	98.36	2	2.9	9.6
PONFERRADA 4	24115015_62_M	1.09	2.325	2.9	3.89
MANLLEU (HOSPITAL COMARCAL)	08112003_62_M	14.21	2.22	2.9	6.4
IGUALADA (LA MASUCA)	08102005_62_M	13.93	1.79	2.8	6.69
CONSTANTÍ (GAUDÍ)	43047001_62_M	15.3	2.25	2.7	8.51
TOME CANO	38038010_62_M	3.83	0.81	2.7	12.66
LLEIDA (IRURITA - PIUS XII)	25120001_62_M	14.48	2.22	2.7	8.33
PARQUE LA GRANJA-STA CRUZ DE TF	38038026_62_M	3.83	0.89	2.7	5.92
MATALASCAÑAS	21005002_62_M	14.48	0.005	2.6	11
REINOSA	39059001_62_M	19.13	0.4517	2.6	11.8256
SAN FERNANDO	11031001_62_M	16.12	0.005	2.5	8.9
CONSTITUCIÓN	33024025_62_M	14.21	1.8	2.5	7.016248154
SÚRIA (CEIP FRANCESC MACIÀ)	08274004_62_M	14.21	2.18	2.5	6.28
LA ROBLA	24134006_62_M	0.82	2.04	2.5	2.881
BREDA (RAVAL SALVÀ)	17027002_62_M	13.93	2.25	2.5	3.78
LA SÉNIA (REPETIDOR)	43044003_62_M	14.21	2.19	2.4	5.48
LA BISBAL D'EMPORDÀ (AJUNTAMENT)	17022002_62_M	14.21	2.22	2.4	6.12
BERGA (POLIESPORTIU)	08022006_62_M	14.21	2.22	2.3	4.31
VALÈNCIA-VIVERS	46250043_62_M	36.34	0.04	2.3	5.34
TORREJON DE ARDOZ	28148004_62_M	49.18	0.118	2.3	14.093
ELX-AGROALIMENTARI	03065006_62_M	38.52	1.05	2.3	9
TETUÁN	39075005_62_M	18.85	0.4517	2.2	13.0368
EL ATAZAR	28016001_62_M	13.93	0.368	2.2	7.292
BELLVER DE CERDANYA (CEIP MARE DE DÉU DE T	25051001_62_M	13.93	2.14	2.2	3.73
FONERS	07040002_62_M	7.92	1.25	2.2	9.380347368
CIUTADELLA DE MENORCA	07015001_62_M	6.28	1.25	2.2	13.76384514
TRES MARZO	01059009_62_M	98.63	0.05	2.2	38.72
ELX-PARC DE BOMBERS	03065007_62_M	26.23	-	2.2	9
ALZIRA	46017002_62_M	30.05	1.08	2.2	8
GANDÍA	46131002_62_M	27.05	1.4	2.1	7
BELLVER	07040003_62_M	15.57	1.25	2.1	14.81881317
PRINCIPES	41091016_62_M	15.85	0.31	2	7.8
BURJASSOT - FACULTATS	46078004_62_M	39.07	0.07	1.9	6.26
MOGUER	21050001_62_M	13.93	0.06	1.9	8.9
PARQUE JOYERO	14021008_62_M	43.72	0.005	1.8	23
CAMPUS DEL CARMEN	21041017_62_M	42.9	0.005	1.8	38
ALCOI - VERGE DELS LLIRIS	03009006_62_M	38.25	0.01	1.7	18
PATERNA-CEAM	46190005_62_M	38.8	0.06	1.7	5.61
CASTRO URDIALES	39020001_62_M	18.31	0.4517	1.7	41.5438
AZUQUECA DE HENARES	19046001_62_M	48.63	-	1.7	67.2663
VÍZNAR	18189999_62_M	16.39	0.1	1.7	6.831183971
VILA-REAL-PM	12135004_62_M	22.4	0.01	1.7	6.03
BURRIANA RESIDENCIA	12032005_62_M	18.03	0.01	1.6	4.56
LEPANTO	14021007_62_M	15.03	0.005	1.6	8.1
CASTELLÓ-PATRONAT D'ESPORTS	12040015_62_M	38.8	0.01	1.6	23.74
EL PINÓS	03105001_62_M	39.62	-	1.6	9
SANT ANTONI DE PORTMANY	07046001_62_M	8.2	1.25	1.6	5.13295683
SAGUNT-NORD	46220009_62_M	37.16	-	1.5	6.17

HOSPITAL JOAN MARCH	07010001_62_M	8.2	0.1	1.5	4.36279508
ONDA	12084003_62_M	39.34	-	1.5	12.85
MOMPEAN	30016020_62_M	98.91	0.13	1.5	5.8
VALL D'ALBA PM	12124001_62_M	22.4	-	1.4	5.92
L'ALCORA-PM	12005004_62_M	25.68	0.01	1.4	4.84
MÓSTOLES	28092005_62_M	49.18	0.115	1.4	17.525
MIRANDA DE EBRO 1	09219001_62_M	1.09	0.478	1.3	3.254
ALAGÓN	50008001_62_M	16.12	1.11	1.3	4.03
ESCUELA DE MINAS	39087005_62_M	16.12	0.4517	1.2	13.4775
VILLAHARTA	14068001_62_M	15.85	0.005	1.1	10
SANT JORDI	12099001_62_M	31.97	-	1	5.93
CIRAT	12046001_62_M	28.69	0.01	1	6.13
TORREBAJA	46242001_62_M	16.67	0.01	0.79	6.93
MORELLA	12080007_62_M	34.43	0.01	0.72	9.64
SIERRA NORTE	41088001_62_M	13.93	0.005	0.71	8.4
SEGOVIA 2	40194002_62_M	2.19	0.427	0.7	1.04
SALAMANCA 5	37274010_62_M	0.55	0.643	0.66	0.683
MERIDA	06083001_62_M	7.1	0.1	0.59	2
GUARDO	34080004_62_M	1.64	0.401	0.59	1.035
CÁCERES	10037001_62_M	25.96	0.06	0.59	2.09
ZAFRA	06158001_62_M	7.65	0.1	0.58	1.66
NIEMBRO	33036999_62_M	16.39	0.1	0.55	2.27
BADAJOZ	06015001_62_M	19.13	0.09	0.49	1.85
MEDINA DEL CAMPO	47085003_62_M	0.55	0.461	0.49	0.514
PLASENCIA	10148001_62_M	7.92	0.1	0.43	1.08
CAMPO DE FÚTBOL	13071015_62_M	8.47	0.0294	0.27	0.8667
FRAGA REDONDA (F-2)	15070006_62_M	16.67	0.007	0.24	1.271
ALBACETE	02003001_62_M	2.19	0.0113	0.22	0.5592
TOLEDO2	45168002_62_M	9.56	0.0053	0.2	0.8871
MAGDALENA (B-1)	15070002_62_M	15.57	0.007	0.16	1.33

ATMÓSFERA

7.1.15.2 NÍQUEL: Análisis autonómico de los niveles de la media anual de Ni (valor objetivo anual), 2016. Nº estaciones en cada rango

Comunidad Autónoma	<=5 ng/m^3 (<=UEI/2)	5-10 ng/m^3 (UEI/2-UEI)	10-14 ng/m^3 (UEI-UES)	14-20 ng/m^3 (UES-VOA)	>20 ng/m^3 (>VOA)
ANDALUCÍA	13	2	-	1	-
ARAGÓN	1	-	-	-	-
ASTURIAS (PRINCIPADO DE)	2	-	-	-	-
BALEARES (ISLAS)	5	-	-	-	-
CANARIAS	3	-	-	-	-
CANTABRIA	4	-	-	-	-
CASTILLA Y LEÓN	7	-	-	-	-
CASTILLA-LA MANCHA	4	-	-	-	-
CATALUÑA	26	2	-	-	-
COMUNIDAD VALENCIANA	24	-	-	-	-
EXTREMADURA	5	-	-	-	-
GALICIA	3	4	-	-	-
MADRID	5	-	-	-	-
MURCIA (REGIÓN DE)	1	-	-	-	-
PAÍS VASCO	1	1	-	-	-

Estaciones clasificadas por rango de valores de la media anual de Ni (2016)

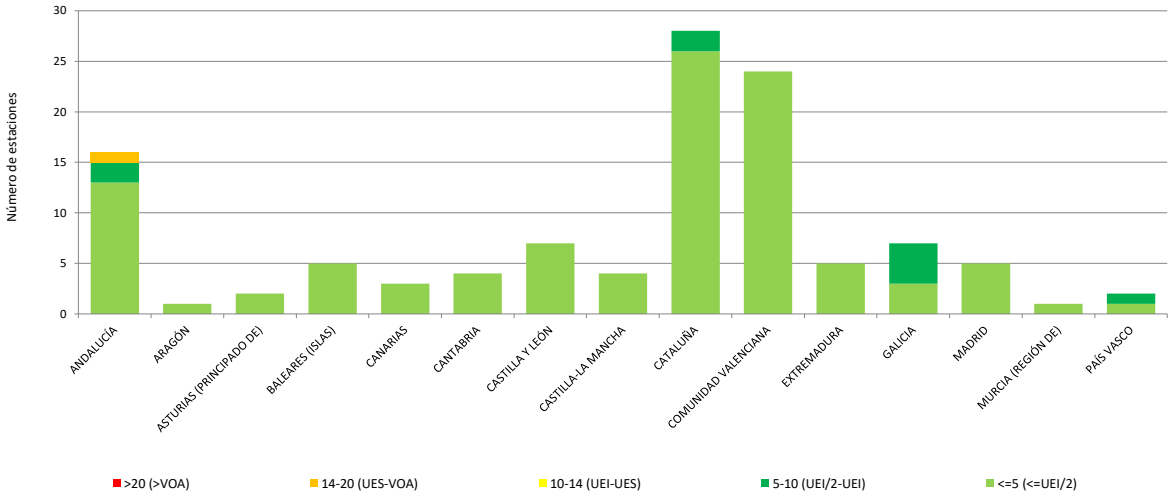

ATMÓSFERA

7.1.16.1 BENZO(A)PIRENO: Estadísticos de evaluación de benzo(a)pireno B(a)P (ng/m^3) a partir de datos diarios, 2016

Nombre	Punto de muestreo	%_datos	Mínimo	Media	Máximo
CORLAB 1	15030001_27_M	74.59	0.05	0.79	6.61
GOMEZ FRANQUEIRA	32054004_27_M	29.23	0.05	0.72	2.9
MANLLEU (HOSPITAL COMARCAL)	08112003_27_M	28.14	0.14	0.65	4.31
BELLVER DE CERDANYA (CEIP MARE DE DÉU DE TALI	25051001_27_M	14.21	0.13	0.5	2.1
BAILÉN	23010002_27_M	15.85	0.017	0.37	1.5
ESCUELAS PÚBLICAS	48902009_27_M	15.3	0.05	0.37	7
CASSÀ DE LA SELVA (AJUNTAMENT)	17044006_27_M	14.21	0.14	0.36	2.9
CONSTITUCIÓN	33024025_27_M	13.93	0.277264325	0.35	1.313131313
TORRE DE HÉRCULES	15030027_27_M	91.26	0.05	0.33	3.64
LLEIDA (IRURITA - PIUS XII)	25120001_27_M	14.21	0.14	0.32	1.39
GRANOLLERS (FRANCESC MACIÀ)	08096014_27_M	14.48	0.14	0.29	1.64
MANRESA (CEIP LA FONT)	08113002_27_M	14.21	0.12	0.28	1.17
LA BISBAL D'EMPORDÀ (AJUNTAMENT)	17022002_27_M	14.21	0.14	0.26	0.97
MONTCADA I REIXAC (AJUNTAMENT)	08125012_27_M	14.21	0.06	0.25	1.7
GRANADA - NORTE	18087007_27_M	16.39	0.035	0.24	0.75
PARQUE DE CROSS	39016003_27_M	14.75	0.1359	0.22	1.1595
CAMPO DE FÚTBOL	13071015_27_M	8.47	0.0056	0.21	3.249
SORT (ESCOLA DE CAIAC)	25209001_27_M	10.38	0.14	0.2	0.69
BARREDA	39087004_27_M	14.75	0.1359	0.19	0.8335
COMPOSTELA	15078007_27_M	14.21	0.05	0.19	0.86
RODÍS	15024005_27_M	7.65	0.1727	0.1727	0.1727
PRINCIPES	41091016_27_M	15.85	0.017	0.17	1.2
ESCUELAS AGUIRRE	28079008_27_M	14.21	0.01	0.17	0.85
GANDÍA	46131002_27_M	10.38	0.01	0.16	0.68
PONTS (PONENT)	25172001_27_M	6.83	0.14	0.16	0.45
ALZIRA	46017002_27_M	10.11	0.01	0.16	1.28
CONSTANTÍ (GAUDÍ)	43047001_27_M	14.48	0.14	0.16	0.35
BERGA (POLIESPORTIU)	08022006_27_M	14.21	0.14	0.16	0.4
BARCELONA (L'EIXAMPLE)	08019043_27_M	42.9	0.05	0.15	0.83
TIANA (AJUNTAMENT)	08282001_27_M	14.21	0.14	0.14	0.18
LA SÉNIA (REPETIDOR)	43044003_27_M	14.21	0.14	0.14	0.14
ESTACION 2 (OESTE)	36057022_27_M	13.93	0.05	0.14	0.7
LA CIGÜEÑA	26089001_27_M	100	-	0.1397541	0.74
BARCELONA (PL. DE LA UNIVERSITAT)	08019028_27_M	42.35	0.05	0.13	0.87
BARCELONA (EL POBLENOU)	08019004_27_M	42.08	0.05	0.13	0.86
LEPANTO	14021007_27_M	16.12	0.017	0.11	0.33
TRES MARZO	01059009_27_M	24.86	0.05	0.11	1.133
BARCELONA (GRÀCIA - SANT GERVASI)	08019044_27_M	39.89	0.05	0.11	0.95
TORREJON DE ARDOZ	28148004_27_M	32.79	0.05	0.11	0.6
ALAGÓN	50008001_27_M	13.66	0.07	0.11	0.83
BARCELONA (IES VERDAGUER)	08019055_27_M	36.34	0.05	0.1	0.67
MÓSTOLES	28092005_27_M	32.79	0.05	0.099	0.63
ROGER DE FLOR	50297029_27_M	100	-	0.0986749	0.4
TENA ARTIGAS-STA CRUZ DE TENERIFE	38038024_27_M	5.74	0.08574	0.096	0.11
PARQUE LA GRANJA-STA CRUZ DE TF	38038026_27_M	3.83	0.09	0.09	0.09
VALÈNCIA - BULEVARD SUD	46250050_27_M	8.2	0.01	0.089	0.44
SIERRA NORTE	41088001_27_M	17.21	0.01	0.089	0.26
PATERNA-CEAM	46190005_27_M	12.3	0.01	0.086	0.56
VILANOVA I LA GELTRÚ (AJUNTAMENT)	08307006_27_M	14.75	0.06	0.084	0.36
BARCELONA (SANTS)	08019042_27_M	39.89	0.05	0.08	0.42
TOME CANO	38038010_27_M	3.83	0.08	0.08	0.08
BARCELONA (ZONA UNIVERSITÀRIA)	08019045_27_M	42.35	0.05	0.078	0.42
BARCELONA (PARC DE LA VALL D'HEBRON)	08019054_27_M	42.08	0.05	0.075	0.34
TOLEDO2	45168002_27_M	9.84	0.0024	0.074	0.4243
NIEMBRO	33036999_27_M	100	-	0.0722404	0.4
POUS	07032002_27_M	1.09	0.069506944	0.07	0.069506944
DALT VILA	07026002_27_M	1.09	0.069506944	0.07	0.069506944
CAN MISSES	07026001_27_M	1.09	0.069506944	0.07	0.069506944
BURRIANA RESIDENCIA	12032005_27_M	7.65	0.01	0.065	0.33
BARCELONA (IES GOYA)	08019053_27_M	48.63	0.05	0.064	0.29
CASTELLÓ-PATRONAT D'ESPORTS	12040015_27_M	12.57	0.01	0.059	0.51
CARRANQUE	29067006_27_M	15.85	0.017	0.055	0.16
MEDITERRÁNEO	04013004_27_M	16.12	0.017	0.054	0.18
ALACANT-EL PLÁ	03014006_27_M	10.66	0.01	0.053	0.39
EL ATAZAR	28016001_27_M	13.93	0.05	0.052	0.09
PZA. DEL CASTILLO	04032005_27_M	16.12	0.017	0.05	0.19
ELX-PARC DE BOMBERS	03065007_27_M	10.38	0.01	0.048	0.36
ELX-AGROALIMENTARI	03065006_27_M	12.57	0.01	0.047	0.33
ALCOI - VERGE DELS LLIRIS	03009006_27_M	12.57	0.01	0.044	0.31
MERIDA	06083001_27_M	2.73	0.006	0.041	0.145
MOMPEAN	30016020_27_M	98.91	0.025	0.039	0.1
SAGUNT-NORD	46220009_27_M	10.93	0.01	0.038	0.23
SAN FERNANDO	11031001_27_M	16.12	0.017	0.036	0.084
MOGUER	21050001_27_M	15.57	0.017	0.029	0.082
PUENTE MAYORGA	11033010_27_M	15.57	0.017	0.024	0.071
BURGOS 4	09059006_27_M	91.53	-	0.0238209	0.14
VILLAHARTA	14068001_27_M	15.85	0.017	0.021	0.046
BADAJOZ	06015001_27_M	2.46	0.004	0.021	0.091
HOSPITAL JOAN MARCH	07010001_27_M	8.2	0.0081	0.016	0.090381864
ALBACETE	02003001_27_M	2.19	0.0022	0.0095	0.0186

Estaciones VO BaP
Media (ng/m3)
<= 0,4
0,4 - 0,6
0,6 - 1
> 1
MINISTERIO
DE AGRICULTURA Y PESCA,
ALIMENTACIÓN Y MEDIO AMBIENTE
DIRECCIÓN GENERAL DE CALIDAD Y EVALUACIÓN AMBIENTAL Y MEDIO NATURAL
SUBDIRECCIÓN GENERAL DE CALIDAD DEL AIRE Y MEDIO AMBIENTE INDUSTRIAL

ATMÓSFERA

7.1.16.2 BENZO(A)PIRENO: Análisis autonómico de los niveles de la media anual de BaP (valor objetivo anual), 2016. Nº estaciones en cada rango

Comunidad Autónoma	<=0.2 ng/m^3 (<=UEI/2)	0.2-0.4 ng/m^3 (UEI/2-UEI)	0.4-0.6 ng/m^3 (UEI-UES)	0.6-1 ng/m^3 (UES-VOA)	>1 ng/m^3 (>VOA)
ANDALUCÍA	11	2	-	-	-
ARAGÓN	2	-	-	-	-
ASTURIAS (PRINCIPADO DE)	1	1	-	-	-
BALEARES (ISLAS)	4	-	-	-	-
CANARIAS	3	-	-	-	-
CANTABRIA	1	1	-	-	-
CASTILLA Y LEÓN	1	-	-	-	-
CASTILLA-LA MANCHA	3	1	-	-	-
CATALUÑA	17	6	1	1	-
COMUNIDAD VALENCIANA	12	-	-	-	-
EXTREMADURA	2	-	-	-	-
GALICIA	3	1	-	2	-
MADRID	4	-	-	-	-
MURCIA (REGIÓN DE)	1	-	-	-	-
PAÍS VASCO	3	1	-	-	-
RIOJA (LA)	1	-	-	-	-

Estaciones clasificadas por rango de valores de la media anual de BaP (2016)

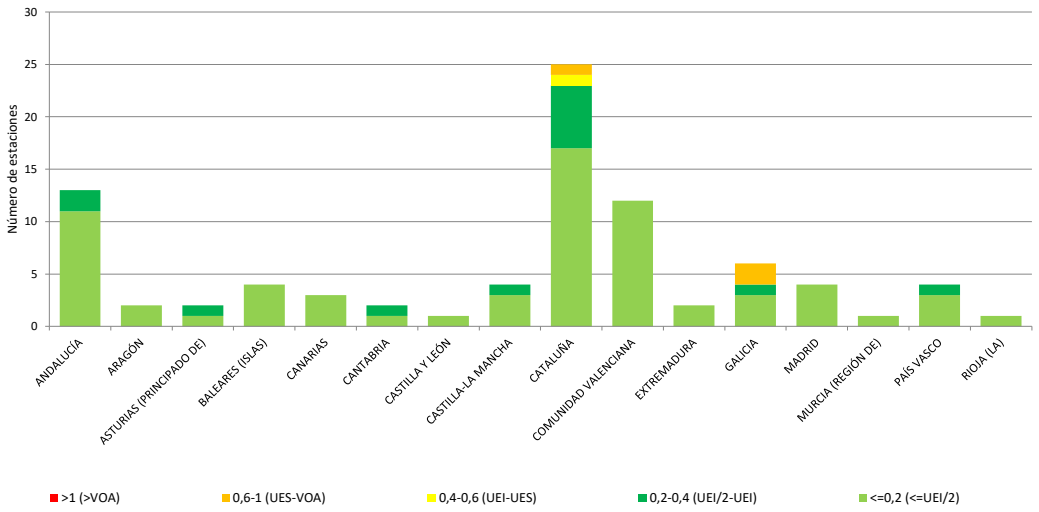

ATMÓSFERA

7.2.1. CONTAMINACIÓN ATMOSFÉRICA TRANSFRONTERIZA: Listado de estaciones de fondo de la Red EMEP/VAG/CAMP, 2016

Comunidades Autónomas y provincias	Estación
GALICIA	
A Coruña	ES05 - Noia
Lugo	ES16 - O Saviñao
ASTURIAS	ES08 - Niembro
CATALUÑA	
Lleida	ES14 - Els Torms
Girona	ES10 - Cabo de Creus
BALEARES	ES06 - Mahón
CASTILLA Y LEÓN	
Zamora	ES13 - Peñausende
CASTILLA LA MANCHA	
Guadalajara	ES09 - Campisábalos
Toledo	ES01 - San Pablo de los Montes
	ES15 - Risco Llano
COMUNIDAD VALENCIANA	
Valencia	ES12 - Zarra
EXTREMADURA	
Badajoz	ES11 - Barcarrota
ANDALUCÍA	
Granada	ES07 - Víznar
Huelva	ES17 - Doñana

ATMÓSFERA

7.2.2. CONTAMINACIÓN ATMOSFÉRICA TRANSFRONTERIZA:

Serie histórica de las medias anuales de todas las estaciones EMEP/VAG/CAMP. Media anual en µg/m^3

Contaminantes	2003	2004	2005	2006	2007	2008	2009	2010	2011	2012	2013	2014	2015	2016
SO2	1.40	1.60	1.70	1.60	1.40	0.85	0.51	0.53	0.56	0.66	0.67	0.59	0.56	0.51
NO2	4.50	4.90	4.90	5.00	4.90	3.92	3.48	3.83	3.70	3.50	3.11	2.92	3.38	2.78
PM10	17.20	17.40	16.50	15.30	14.80	13.69	12.82	12.71	13.42	13.69	11.70	12.48	13.44	13.06
PM2,5	9.60	9.90	9.30	8.86	9.00	7.20	7.27	6.94	7.09	6.78	6.24	6.43	7.36	6.05
O3_O	92	90	91	90	87	88	87	86	88	87	87	83	86	72

(*): No todas las estaciones han estado en funcionamiento a lo largo de toda la serie de datos
(**): Las medias anuales de SO_2 y NO_2 se calculan a partir de datos horarios, las de partículas a partir de datos diarios (de equipos gravimétricos) y los de O3, a partir de datos máximos diarios octohorarios

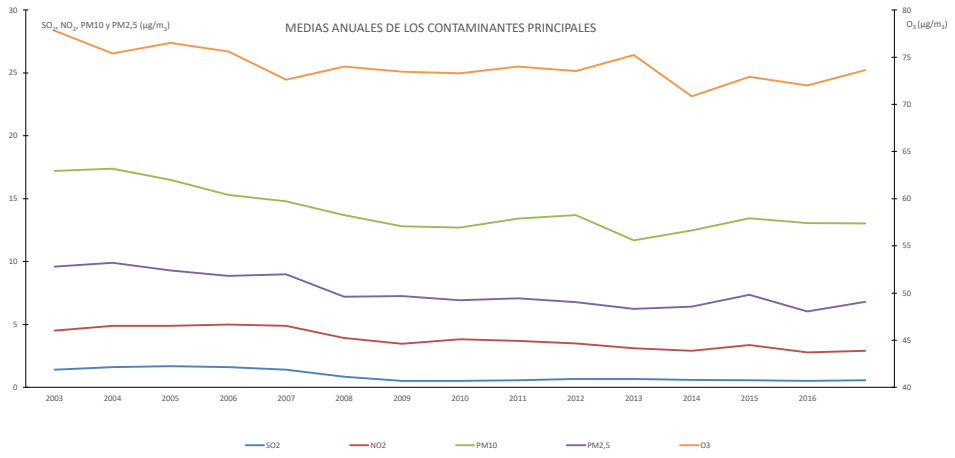

ATMÓSFERA

7.2.3. CONTAMINACIÓN ATMOSFÉRICA TRANSFRONTERIZA:
Estadísticos de datos automáticos de gases, 2016

Estación	SO_2 (µg/m^3)	SO_2 (µg/m^3)	NO_2 (µg/m^3)	NOx (µg/m^3)	O_3		
					Número de superaciones		AOT 40 (µg/m^3 ·h) promedio de 5 años
	Media anual	Media invernal	Media anual	Media anual	> 120 (µg/m^3) promedio de 3 años	>180 (µg/m^3)	
San Pablo de los Montes	0.31		1.2	1.4	35	-	24101
Noia	0.89		3.7	4.1	21	20	8117
Mahón	0.55		3.3	3.7	29	-	20402
Víznar	0.66		3.7	4.7	29	-	28024
Niembro	0.48		2.7	3.4	3	-	7051
Campisábalos	0.47		2.8	3	4	-	18050
Cabo de Creus	0.52		4.7	5.3	2	-	12341
Barcarrota	0.4		2.2	2.7	-	-	11271
Zarra	0.59		2.6	2.8	65	-	32141
Peñausende	0.32		1	1.2	4	-	14590
Els Torms	0.79		3.4	3.7	17	-	24323
O Saviñao	0.34		3	3.5	10	-	4751
Doñana	0.36		1.8	2.2	-	-	18749

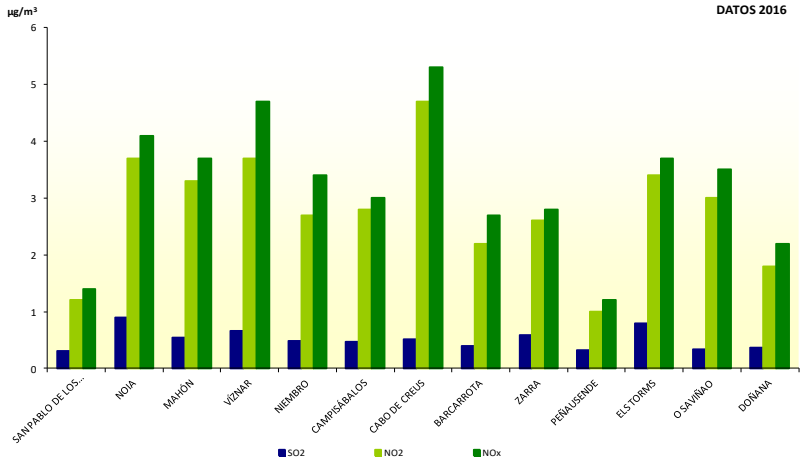

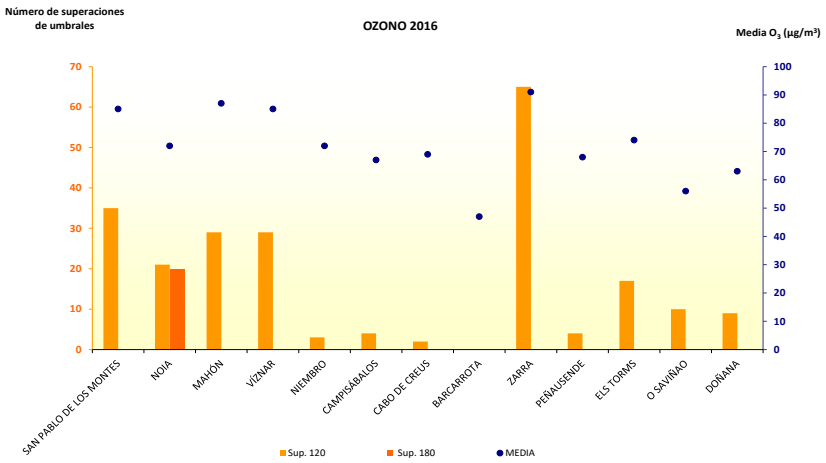

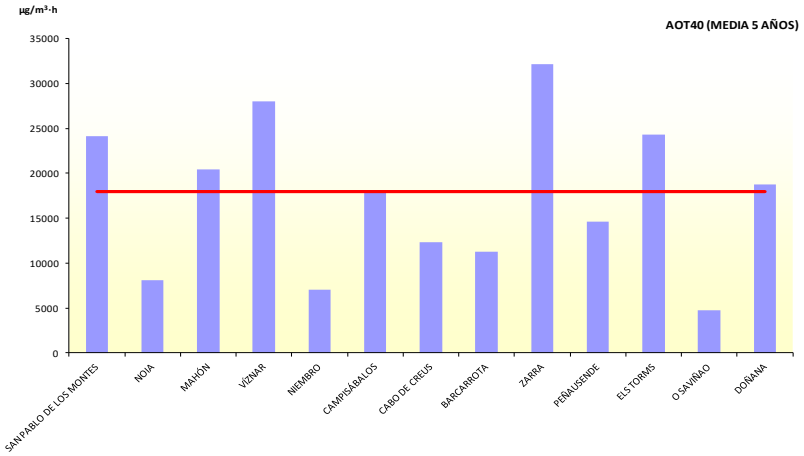

ATMÓSFERA

7.2.4. CONTAMINACIÓN ATMOSFÉRICA TRANSFRONTERIZA:
Medias anuales de aerosoles y gases+aerosoles, 2016

Estación	Aerosoles (µg/m^3)				Gases+Aerosoles (µg/m^3)	
	PM10	PM2,5	SO_4^{2-} en PM10	NO_3^- en PM10	$HNO_3+NO_3^-$	$NH_3+NH_4^+$
San Pablo de los Montes	13	5.6	0.34	0.16	0.35	1.8
Noia	8	-	0.43	0.2	0.22	0.88
Mahón	16	5.7	0.69	0.44	0.51	1.4
Víznar	18	9.6	0.37	0.24	0.51	1.6
Niembro	15	5.6	0.64	0.26	0.48	1.3
Campisábalos	9.8	4.1	0.28	0.099	0.31	1.1
Cabo de Creus	16	6.2	0.53	0.43	0.63	1.3
Barcarrota	15	6.5	0.41	0.22	0.31	1.3
Zarra	12	5.3	0.46	0.33	0.48	1.5
Peñausende	8	4.1	0.28	0.18	0.32	1.2
Els Torms	12	6.2	0.44	0.23	0.44	2.9
O Saviñao	9	7.6	0.41	0.16	0.33	1.6
Doñana	18	-	0.72	0.41	0.56	1.6

– : En esta estación no se determina PM2,5

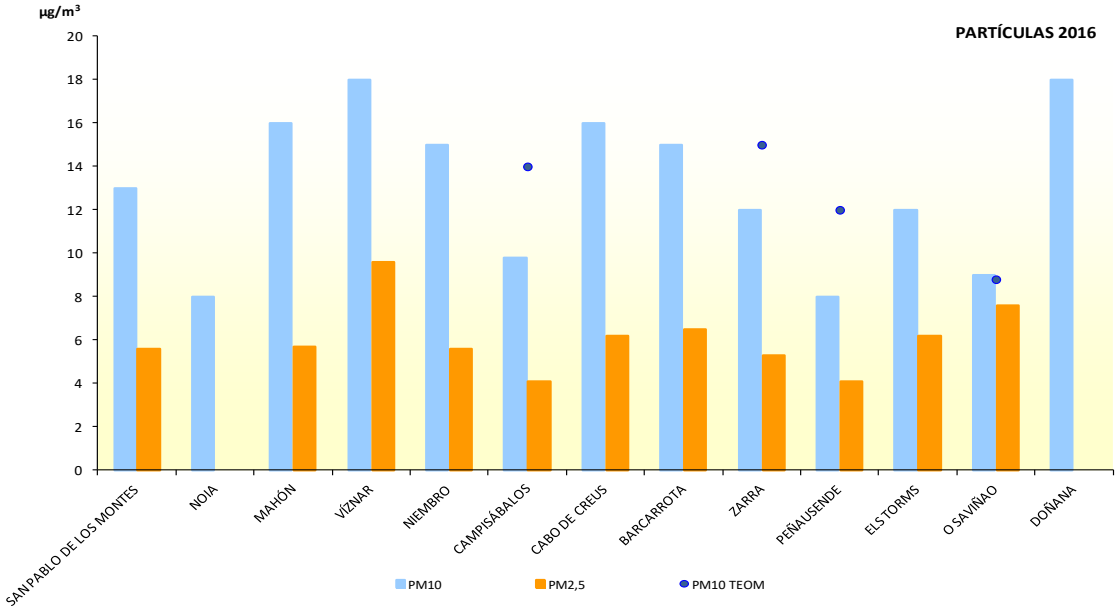

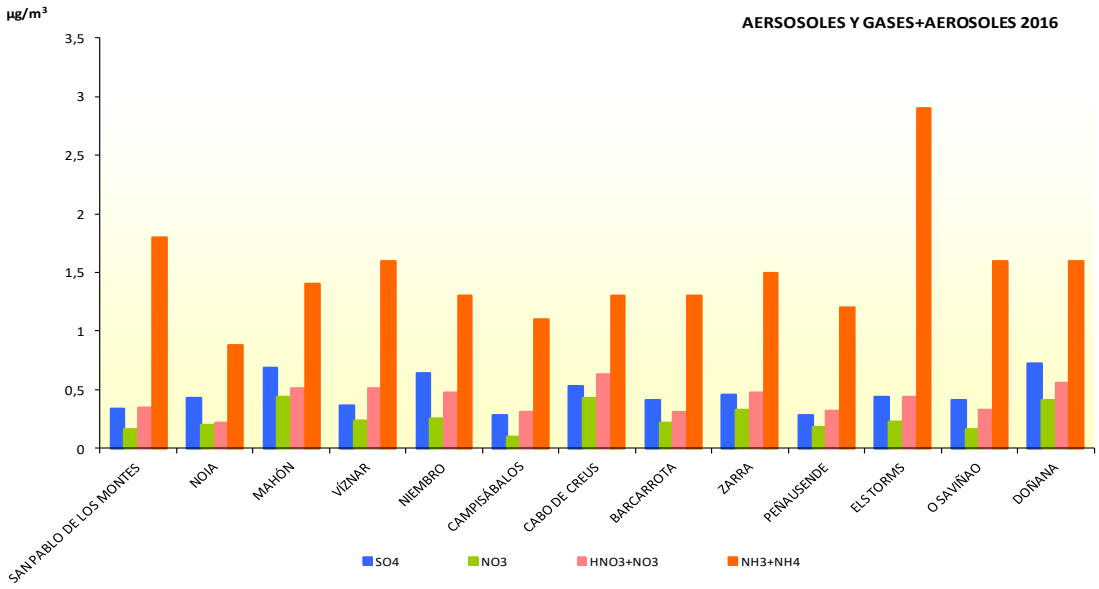

ATMÓSFERA

7.2.5. CONTAMINACIÓN ATMOSFÉRICA TRANSFRONTERIZA:
Medias anuales de pH y conductividad y media anual del depósito húmedo diario de aniones y cationes, 2016

Estación	pH	SO_4^{2-} (mgS/m^2·día)	NO_3^- (mgN/m^2·día)	NH_4^+ (mgN/m^2·día)	Na^+ (mg/m^2·día)	Mg^{2+} (mg/m^2·día)	Ca^{2+} (mg/m^2·día)	Cl^- (mg/m^2·día)	K^+ (mg/m^2·día)	Conductividad (µS/cm)
San Pablo de los Montes	5.7	0.28	0.23	0.37	0.37	0.08	0.56	0.68	0.15	11
Noia	5.3	2.29	0.49	0.48	15.62	1.83	1.13	22.43	0.68	31
Mahón	6.4	0.88	0.36	0.17	7.63	1	2	11.96	0.39	126
Víznar	6.5	0.4	0.34	0.64	0.4	0.31	1.8	0.82	0.2	24
Niembro	5.1	1.4	1.6	0.68	10.37	1.34	1.22	16.34	0.39	57
Campisábalos	6.1	0.17	0.25	0.34	0.16	0.08	0.91	0.33	0.08	14
Barcarrota	5.6	0.27	0.21	0.18	0.94	0.14	0.46	1.53	0.1	9.5
Zarra	6.5	0.34	0.36	0.5	0.56	0.17	1.57	0.93	0.09	23
Peñausende	5.8	0.21	0.19	0.56	0.5	0.13	0.59	0.9	0.28	13
Els Torms	6.6	0.38	0.32	0.43	0.42	0.14	2.66	0.7	0.1	32
O Saviñao	5.6	1.04	0.66	1.76	4.42	0.64	1.21	7.29	0.84	19
Doñana	5.6	0.4	0.15	0.17	2.56	0.3	0.48	4.05	0.1	25

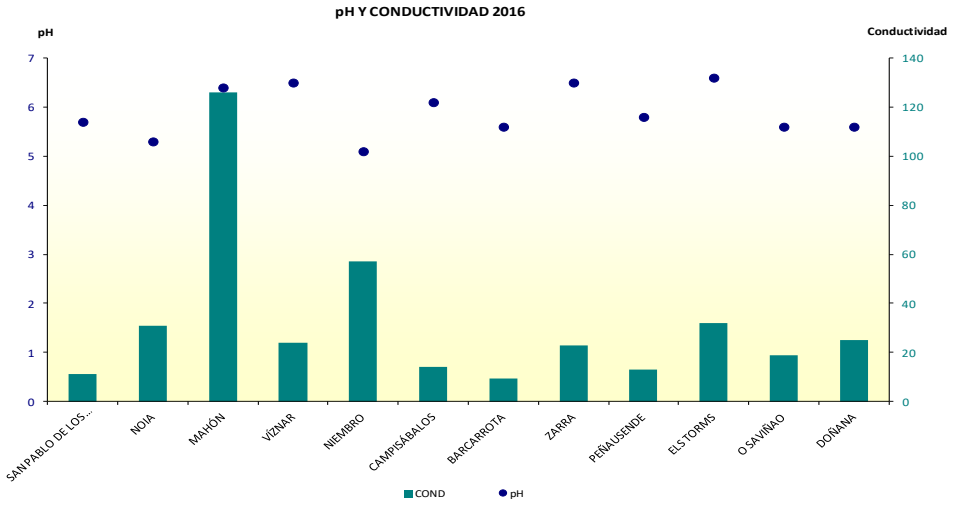

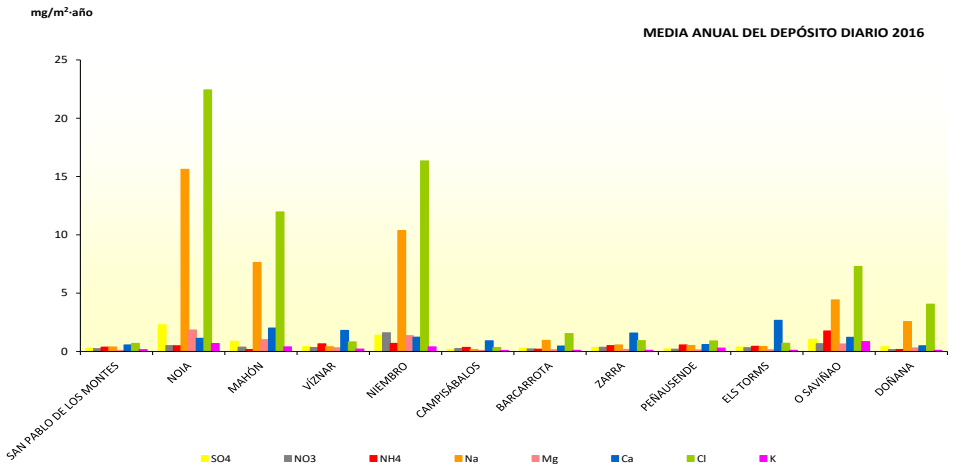

ATMÓSFERA

7.2.6. CONTAMINACIÓN ATMOSFÉRICA TRANSFRONTERIZA:
Medias anuales de especiación de partículas PM10, 2016

Estación	Determinación de (µg/m^3)							
	SO_4^{2-}	NO_3^-	Cl^-	Na^+	Mg^{2+}	Ca^{2+}	K^+	NH_4^+
San Pablo de los Montes	0.34	0.16	0.26	0.22	0.038	0.25	0.087	0.28
Víznar	0.37	0.24	0.2	0.23	0.054	0.41	0.12	0.43
Niembro	0.64	0.26	1.6	1.5	0.18	0.19	0.15	0.32
Campisábalos	0.28	0.099	0.19	0.13	0.021	0.23	0.039	0.23
Els Torms	0.44	0.23	0.15	0.34	0.045	0.29	0.11	0.51

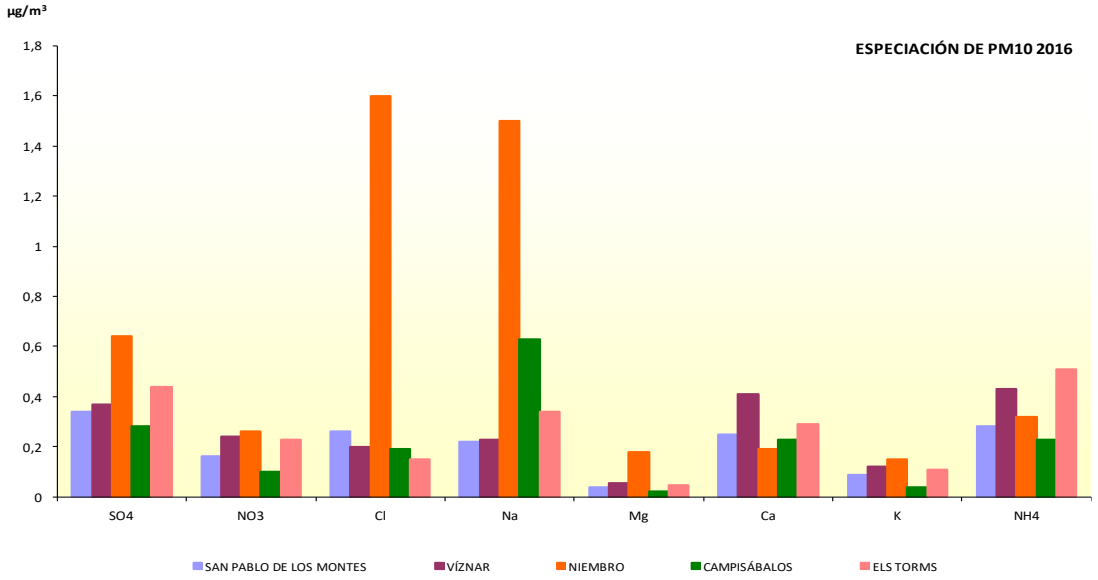

ATMÓSFERA

7.2.7. CONTAMINACIÓN ATMOSFÉRICA TRANSFRONTERIZA:
Medias anuales de especiación de partículas PM2,5, 2016

Estación	Determinación de (µg/m^3)									
	SO_4^{2-}	NO_3^-	Cl^-	Na^+	Mg^{2+}	Ca^{2+}	K^+	NH_4^+	CE	CO
San Pablo de los Montes	0.25	0.076	0.093	0.2	0.014	0.068	0.062	0.19	0.11	1.8
Víznar	0.29	0.1	0.076	0.18	0.023	0.17	0.12	0.18	0.27	2.7
Niembro	0.4	0.069	0.25	0.4	0.034	0.069	0.083	0.16	0.1	1.6
Campisábalos	0.22	0.08	0.12	0.19	0.012	0.1	0.026	0.15	0.18	2.3
Els Torms	0.42	0.16	0.12	0.24	0.016	0.13	0.082	0.32	0.13	1.9

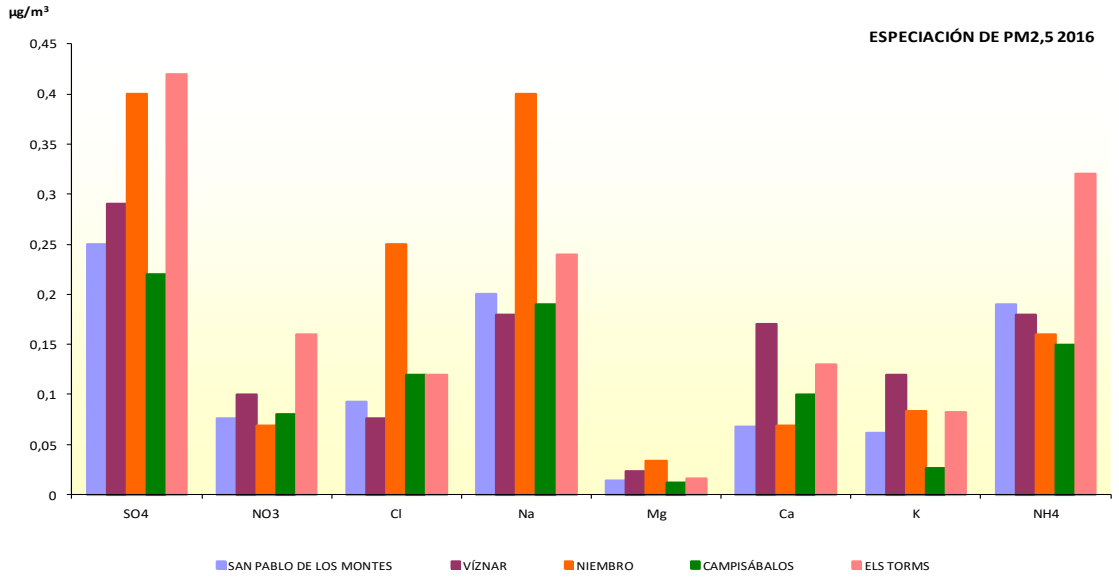

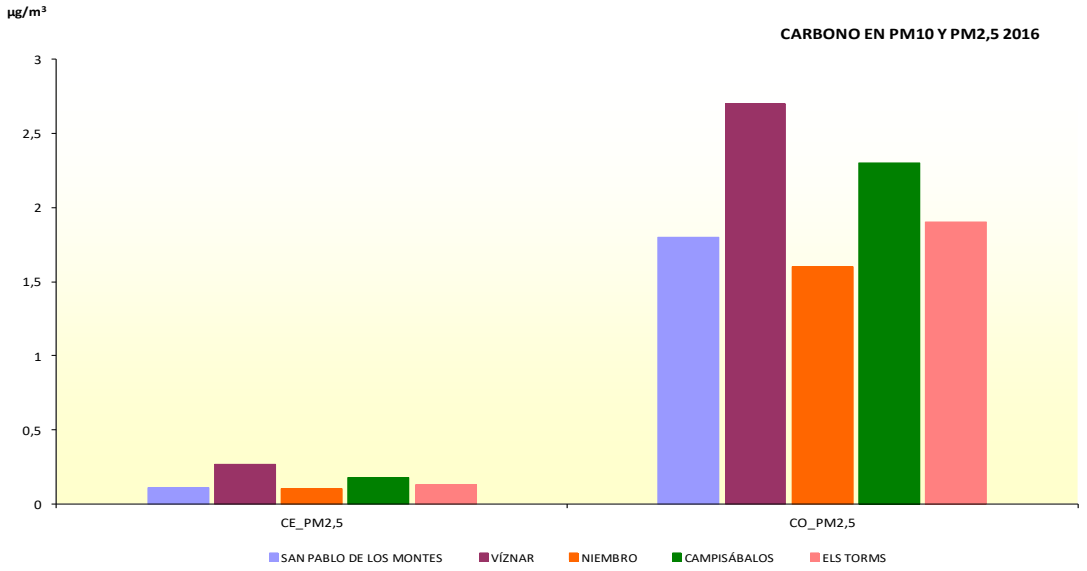

ATMÓSFERA

7.2.8. CONTAMINACIÓN ATMOSFÉRICA TRANSFRONTERIZA:
Medias anuales de metales pesados en PM10, 2016

Estación	ng/m^3						
	Plomo	Arsénico	Cadmio	Niquel	Cobre	Cromo	Zinc
San Pablo de los Montes	1.2	0.02	0.16	0.48	-	0.42	7.7
Víznar	1.1	0.021	0.17	1.7	-	0.58	4.7
Niembro	3.5	0.11	0.14	0.55	-	0.42	15
Campisábalos	0.78	0.017	0.11	0.35	2.7	0.4	4.6
Els Torms	1.7	0.038	0.15	0.47	-	0.34	4.9

– : En esta estación no se determina el cobre

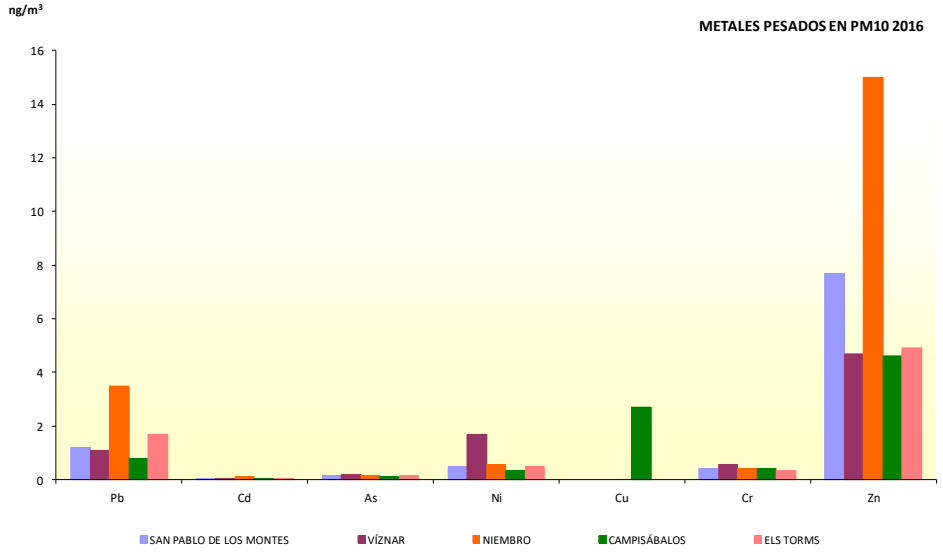

ATMÓSFERA

7.2.9. CONTAMINACIÓN ATMOSFÉRICA TRANSFRONTERIZA:
Media anual del depósito húmedo de metales pesados en 2016

Estación	µg/m^2.semana							Mercurio (ng/m^2·semana)
	Plomo	Cadmio	Arsénico	Níquel	Cobre	Cromo	Zinc	
Niembro	33.41	1.02	1.22	11.41	236.54	13.25	1105.14	136.49
Campisábalos	4.38	0.15	0.22	3.74	26.85	2.43	155.86	-

– : En esta estación no se determina el mercurio

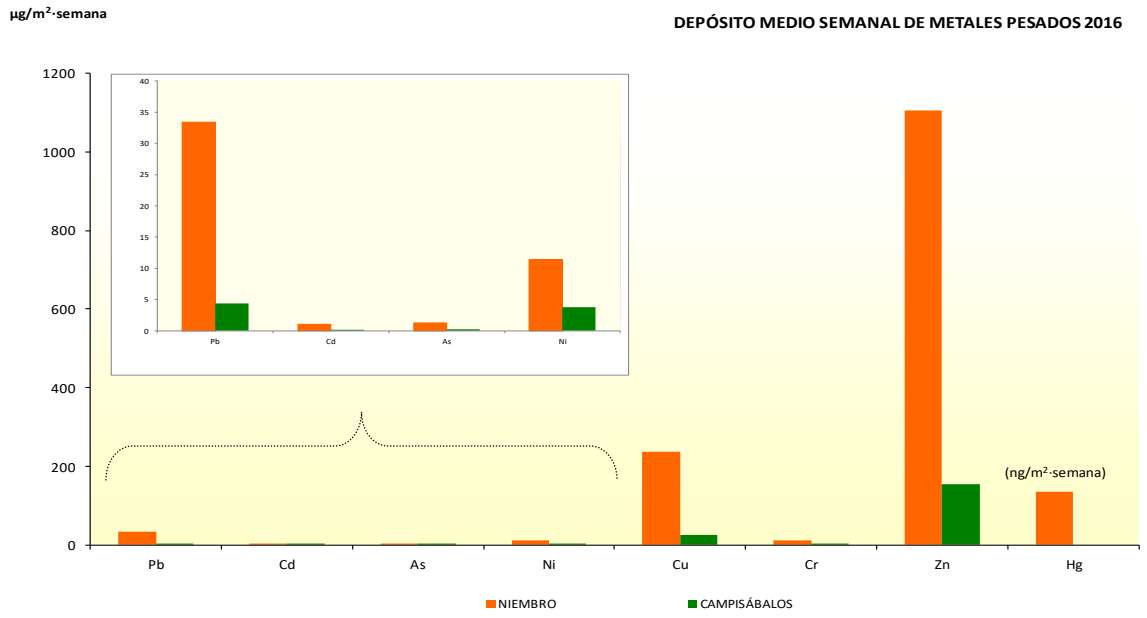

ATMÓSFERA

7.2.10. CONTAMINACIÓN ATMOSFÉRICA TRANSFRONTERIZA:
Depósito total de metales pesados, 2016 *

Estación	µg/m²·día							
	Plomo	Cadmio	Arsenico	Niquel	Cobre	Cromo	Zinc	Mercurio
San Pablo de los Montes	0.5	0.047	0.083	1.5	5.7	0.3	87	33
Víznar	1.3	0.048	0.14	1.6	13	0.37	66	26
Niembro	2.6	0.063	0.25	5.2	14	2.1	93	26
Zarra	0.46	0.016	0.042	0.56	11	0.19	24	16
Els Torms	1.2	0.025	0.093	1.2	6.5	0.41	8.8	16

* Mediciones realizadas para el cumplimiento de las medidas indicativas del

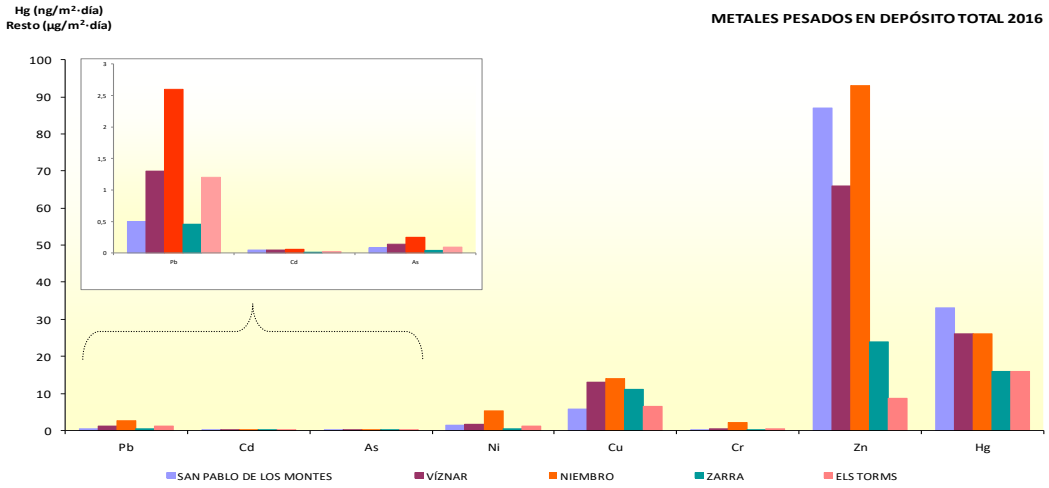

ATMÓSFERA

7.2.11. CONTAMINACIÓN ATMOSFÉRICA TRANSFRONTERIZA:
Medias anuales de amoniaco, 2016

Estación	Amoniaco µg NH_3/m^3
San Pablo de los Montes	2.1
Víznar	1.6
Niembro	1.1
Campisábalos	1.1
Els Torms	3.8

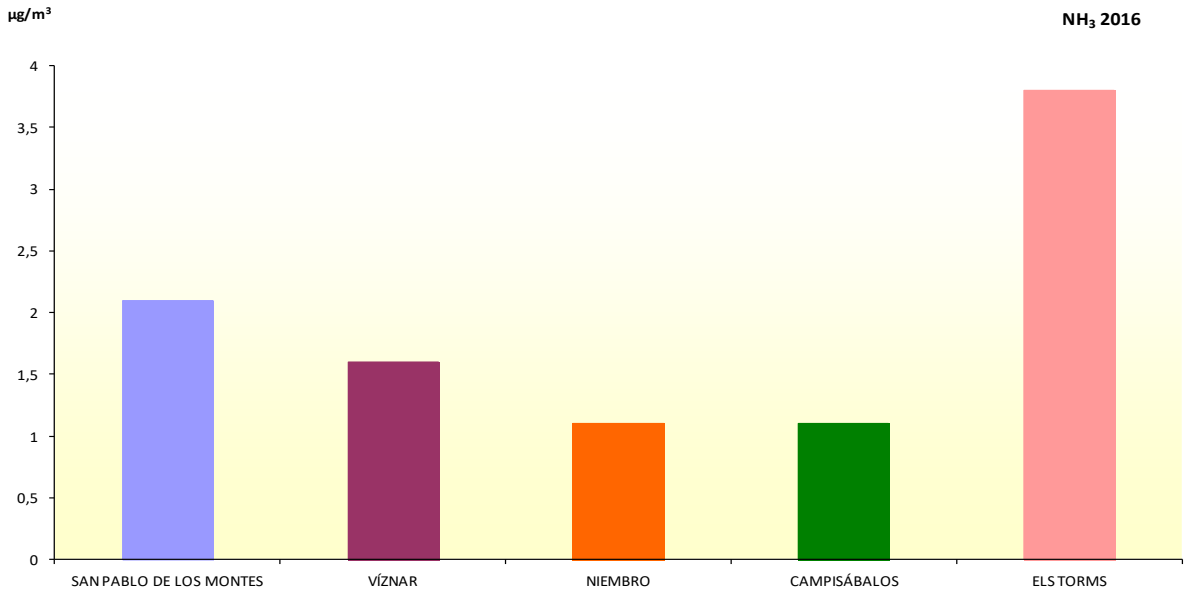

ATMÓSFERA

7.2.12. CONTAMINACIÓN ATMOSFÉRICA TRANSFRONTERIZA:
Medias anuales de compuestos foto-oxidantes (orgánicos), 2016

Compuestos	San Pablo de los Montes µg/m^3
Etano	1.1
Eteno	0.091
Acetileno	0.029
Propano	1.5
Propeno	0.16
i-Butano	0.92
n-Butano	0.97
1-Buteno	0.055
Cis-2 Buteno	0.32
Trans-2 Buteno	0.036
Butadieno	0.081
i-Pentano	0.25
n-Pentano	0.23
1-Penteno	0.087
Trans-2 Penteno	0.083
n-Hexano	1.1
n-Heptano	0.062
n-Octano	0.047
Benceno	0.22
Tolueno	0.9
Isopreno	1.1

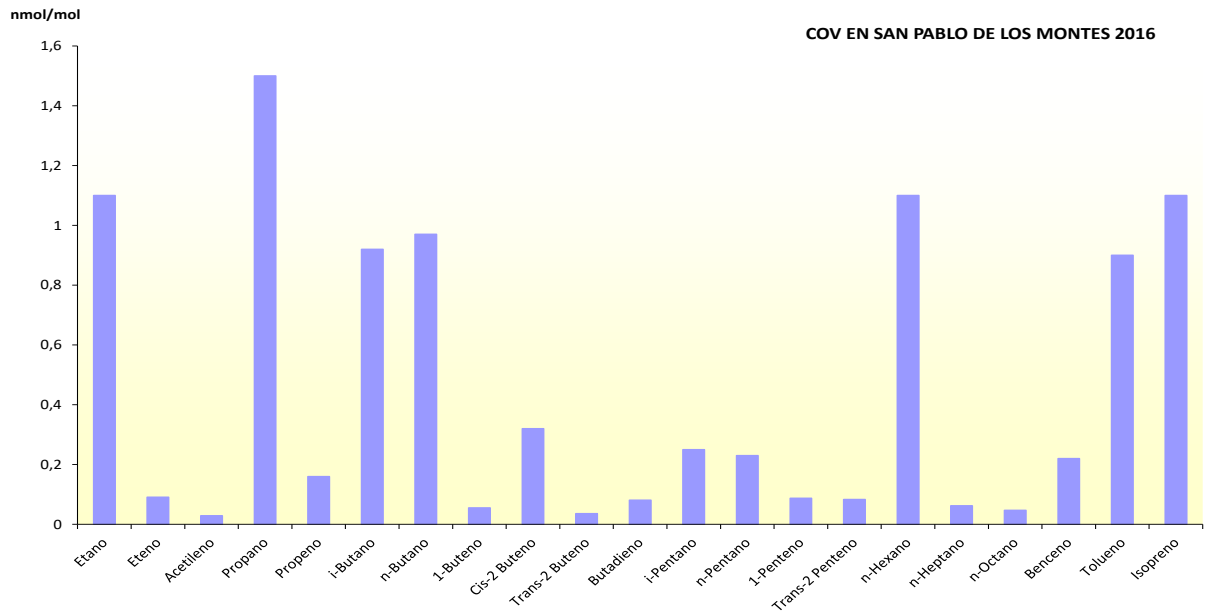

ATMÓSFERA

7.2.13. CONTAMINACIÓN ATMOSFÉRICA TRANSFRONTERIZA:
Medias anuales de compuestos foto-oxidantes (carbonílicos), 2016

Compuestos	San Pablo de los Montes ng/l
Formaldehído	2
2-Butanona	0.54
Acetaldehído	0.89
Acetona+Acroleína	9.2
Benzaldehído	0.48
Crotonaldehído	0.11
Hexanal	0.39
Pentanal	0.77
Propanal	0.24
Tolualdehído	0.22
Metacroleína + Butanal	0.59

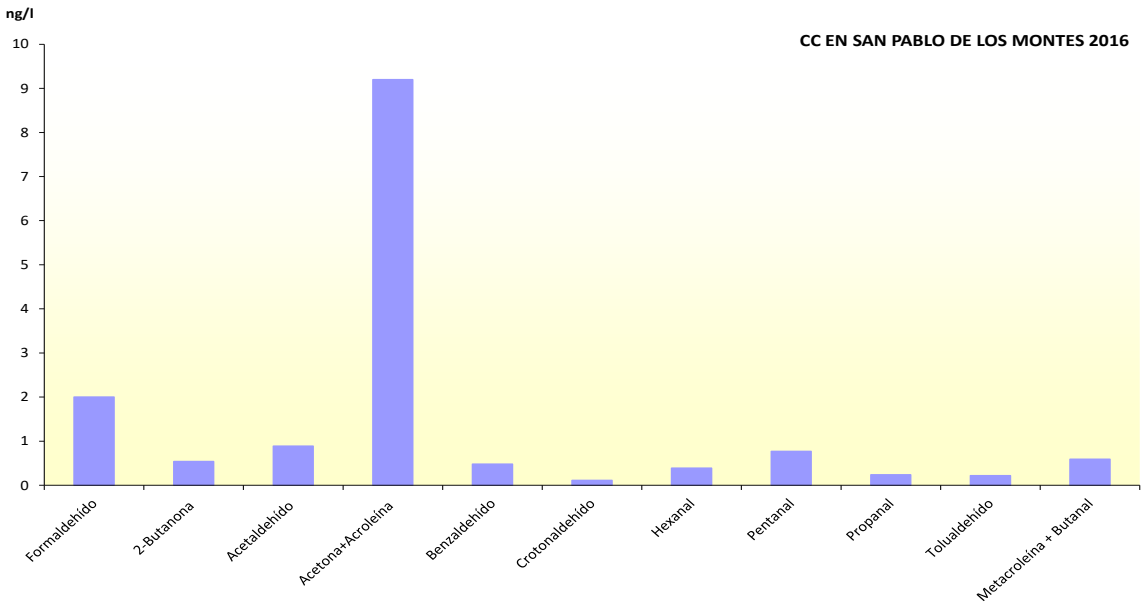

ATMÓSFERA

7.2.14. CONTAMINACIÓN ATMOSFÉRICA TRANSFRONTERIZA: Medias anuales de hidrocarburos aromáticos policíclicos (HAP), 2016

Compuestos	San Pablo de los Montes ng/m^3	Víznar ng/m^3	Niembro ng/m^3	Zarra ng/m^3	Els Torms ng/m^3
Naftaleno	0.0017	0.0018	0.0017	0.00091	0.00091
Acenaftileno	0.0017	-	-	-	-
Acenafteno	0.0025	0.0027	0.0017	0.00091	0.0018
Fluoreno	0.028	0.0013	0.0027	0.0013	0.0022
Fenantreno	0.0053	0.0038	0.016	0.002	0.0022
Antraceno	0.0019	0.0022	0.00033	-	0.001
Fluoranteno	0.011	0.0077	0.021	0.0045	0.0041
Pireno	0.0046	0.0073	0.012	0.0036	0.0041
Benzo_A_Antraceno	0.002	0.0022	0.0064	0.0014	0.0017
Criseno	0.013	0.012	0.033	0.0061	0.0077
Benzo_K_Fluoranteno	0.17	0.2	0.85	0.094	0.095
Benzo B+J Fluoranteno	0.76	0.91	4.5	0.44	0.41
Benzo A Pireno	0.015	0.02	0.072	0.0032	0.012
Indeno 123 Cd Pireno	0.28	0.33	0.54	0.1	0.097
Dibenzo Ah Antraceno	0.023	0.029	0.094	0.0084	0.013
Benzo_Ghi_Perileno	0.18	0.22	0.41	0.061	0.076

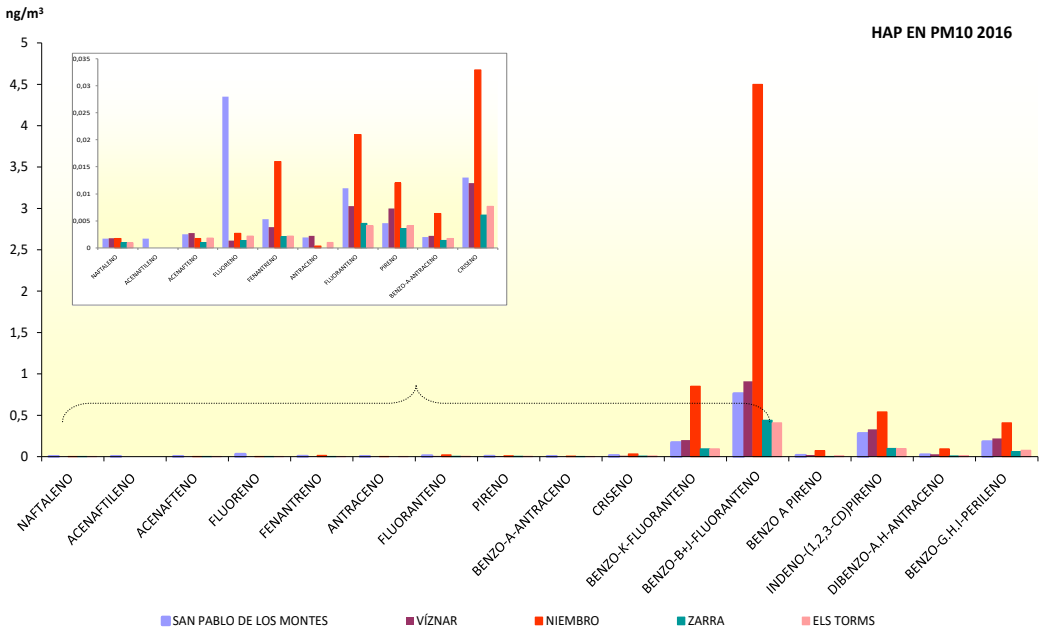

ATMÓSFERA

7.2.15. CONTAMINACIÓN ATMOSFÉRICA TRANSFRONTERIZA:
Depósito total anual de hidrocarburos aromáticos policíclicos (HAP), 2016 *

Compuestos	San Pablo de los Montes ng/m²*año	Víznar ng/m²*año	Niembro ng/m²*año	Zarra ng/m²*año	Els Torms ng/m²*año
Naftaleno	-	0.033	0.16	0.013	0.033
Acenaftileno	-	-	-	-	0.1
Acenafteno	-	0.09	0.06	0.04	5.7
Fluoreno	-	0.19	9.6	0.013	11
Fenantreno	-	53	5	1.7	2.3
Antraceno	-	0	0.31	0	-
Fluoranteno	-	63	30	3.6	2.8
Pireno	-	39	6.4	3.7	-
Benzo_a_Antraceno	1.3	7.5	1.3	0.69	-
Criseno	1.4	18	18	1.5	-
Benzo_b+j_Fluoranteno	-	-	-	0.02	-
Benzo_k_Fluoranteno	-	-	-	-	-
Benzo_a_Pireno	-	22	-	8.6	-
Indeno_123_cd_Pireno	-	-	-	-	-
Dibenzo_ah_Antraceno	-	0.28	-	-	-
Benzo_ghi_Perileno	-	-	-	0.11	-

*: Mediciones realizadas para el cumplimiento de las medidas indicativas del RI

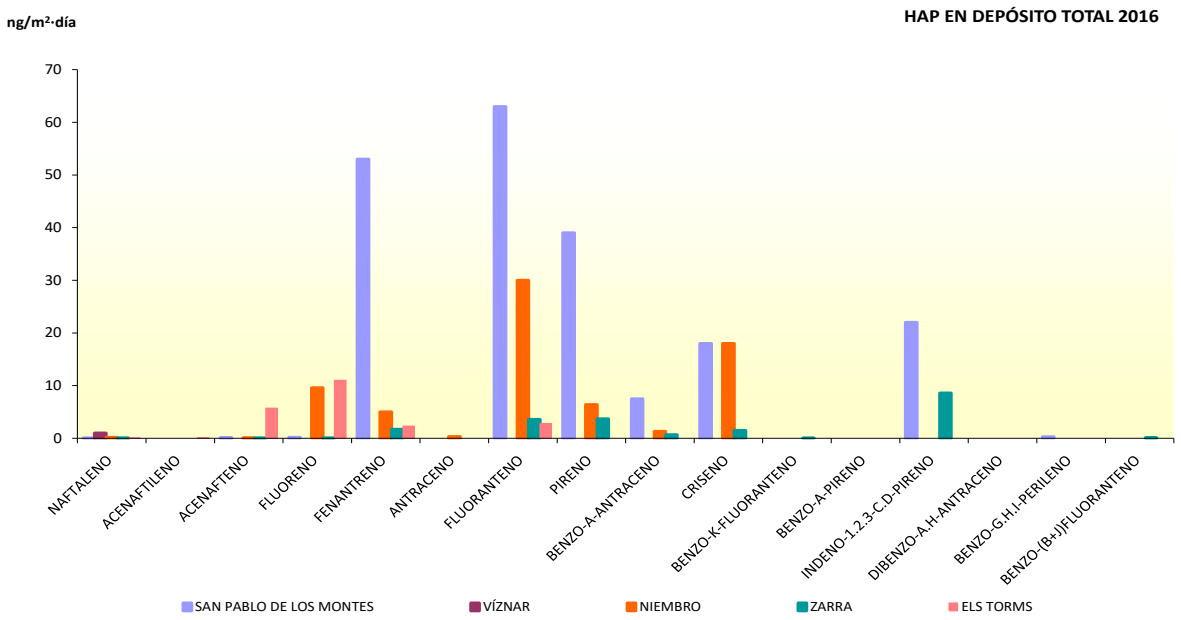

ATMÓSFERA

7.3.1.1. INVENTARIO NACIONAL DE EMISIONES DE CONTAMINANTES A LA ATMÓSFERA:
Serie histórica de emisiones de CO2 equivalente

Año	Emisiones Kilotoneladas de CO_2 equivalente	Índice (Base 100=1990) *	Emisiones Régimen ETS** Kilotoneladas de CO_2 equivalente	Emisiones Sectores Difusos*** Kilotoneladas de CO_2 equivalente
1990	287.656	100.0	-	-
1991	295.707	102.8	-	-
1992	305.379	106.2	-	-
1993	295.210	102.6	-	-
1994	311.521	108.3	-	-
1995	327.487	113.8	-	-
1996	318.869	110.9	-	-
1997	333.140	115.8	-	-
1998	343.117	119.3	-	-
1999	370.263	128.7	-	-
2000	385.572	134.0	-	-
2001	383.101	133.2	-	-
2002	401.583	139.6	-	-
2003	409.170	142.2	-	-
2004	424.452	147.6	-	-
2005	439.070	152.6	200.207	234.850
2006	432.289	150.3	189.659	238.542
2007	443.471	154.2	196.190	243.016
2008	409.932	142.5	172.925	233.013
2009	370.643	128.8	146.127	221.014
2010	355.885	123.7	130.145	222.257
2011	355.443	123.6	140.963	211.097
2012	348.928	121.3	143.653	202.464
2013	321.919	111.9	122.808	196.713
2014	324.327	112.7	124.851	197.095
2015	335.859	116.8	137.270	196.108
2016	324.708	112.9	123.556	198.473

PK: Protocolo de Kioto

*La cifra del año base se toma como referencia las emisiones de CO2-eq del año 1990

** Para los años 2005-2012 se consideran las cifras de emisiones estimadas según la actual cobertura del régimen ETS

*** Los Sectores Difusos no incluyen las emisiones de CO2 de la aviación doméstica

GRÁFICO: Índice de evolución de las emisiones totales de gases de efecto invernadero. Kilotoneladas de CO_2 equivalente

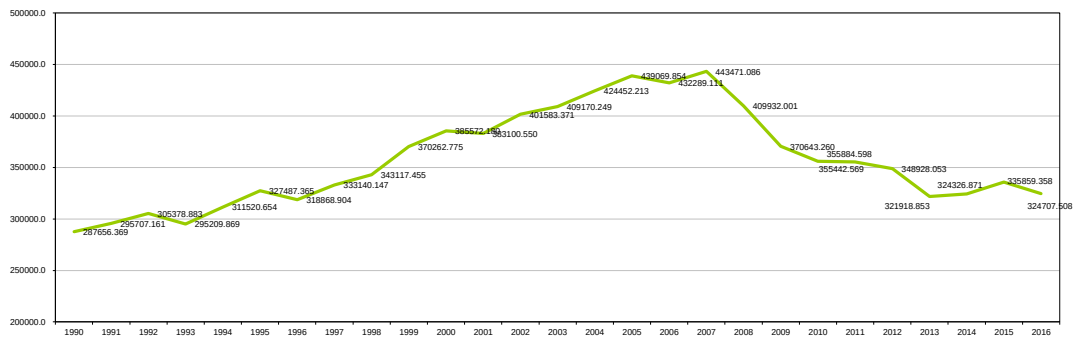

ATMÓSFERA

7.3.1.2. INVENTARIO NACIONAL DE EMISIONES DE CONTAMINANTES A LA ATMÓSFERA: Serie histórica del valor absoluto de gases contaminantes acidificantes, eutrofizantes y precursores del ozono troposférico

Año	Valor absoluto (kilotoneladas)				
	NO_X	CO	COVNM	SO_X	NH_3
1990	1.468.4	4.813.5	1.053.3	2.131.0	506.6
1991	1.506.8	4.617.6	1.058.9	2.145.7	484.3
1992	1.550.3	4.715.0	1.062.6	2.121.7	478.3
1993	1.511.2	4.628.7	993.6	2.021.0	459.3
1994	1.543.3	4.400.2	1.013.6	1.974.6	478.0
1995	1.521.3	4.086.9	985.2	1.829.6	469.3
1996	1.492.0	4.078.0	1.018.1	1.606.1	501.7
1997	1.463.9	3.842.1	1.015.7	1.663.0	503.4
1998	1.450.2	3.776.3	1.040.0	1.536.1	521.9
1999	1.480.8	3.615.4	1.018.1	1.555.6	538.3
2000	1.498.3	2.962.9	980.3	1.432.0	543.7
2001	1.451.6	2.544.3	947.0	1.370.1	532.0
2002	1.486.2	2.430.0	916.8	1.513.2	525.0
2003	1.484.6	2.331.6	876.4	1.257.2	545.6
2004	1.521.1	2.273.7	858.6	1.284.2	535.6
2005	1.499.7	2.206.5	829.0	1.238.1	503.4
2006	1.454.1	2.072.6	801.9	1.106.3	493.2
2007	1.443.1	2.053.9	789.2	1.077.4	502.8
2008	1.235.9	1.920.3	727.3	412.7	465.7
2009	1.104.5	1.756.6	667.6	312.3	470.3
2010	1.029.0	1.825.3	655.2	266.1	458.4
2011	1.012.6	1.777.5	627.4	301.7	449.2
2012	975.4	1.713.4	601.7	300.5	441.5
2013	851.8	1.668.2	581.8	238.2	445.4
2014	857.9	1.677.6	581.1	259.8	466.4
2015	868.7	1.663.7	596.8	277.5	494.1
2016	832.6	1.676.0	607.9	229.9	494.8

GRÁFICO: Evolución del valor absoluto de gases acidificantes, eutrofizantes y precursores del ozono troposférico. Kilotoneladas

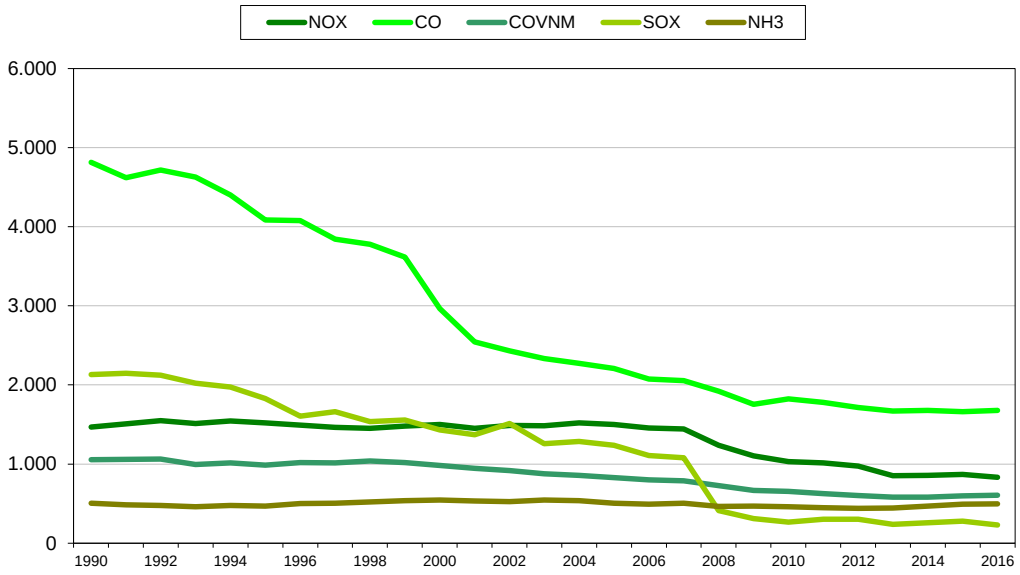

ATMÓSFERA

7.3.1.3. INVENTARIO NACIONAL DE EMISIONES DE CONTAMINANTES A LA ATMÓSFERA: Serie histórica del Índice anual de gases contaminantes acidificantes, eutrofizantes y precursores del ozono troposférico

Año	Índice anual (1990=100)				
	NO_X	CO	COVNM	SO_X	NH_3
1990	100.0	100.0	100.0	100.0	100.0
1991	102.6	95.9	100.5	100.7	95.6
1992	105.6	98.0	100.9	99.6	94.4
1993	102.9	96.2	94.3	94.8	90.7
1994	105.1	91.4	96.2	92.7	94.4
1995	103.6	84.9	93.5	85.9	92.6
1996	101.6	84.7	96.7	75.4	99.0
1997	99.7	79.8	96.4	78.0	99.4
1998	98.8	78.5	98.7	72.1	103.0
1999	100.8	75.1	96.7	73.0	106.3
2000	102.0	61.6	93.1	67.2	107.3
2001	98.9	52.9	89.9	64.3	105.0
2002	101.2	50.5	87.0	71.0	103.6
2003	101.1	48.4	83.2	59.0	107.7
2004	103.6	47.2	81.5	60.3	105.7
2005	102.1	45.8	78.7	58.1	99.4
2006	99.0	43.1	76.1	51.9	97.4
2007	98.3	42.7	74.9	50.6	99.3
2008	84.2	39.9	69.0	19.4	91.9
2009	75.2	36.5	63.4	14.7	92.8
2010	70.1	37.9	62.2	12.5	90.5
2011	69.0	36.9	59.6	14.2	88.7
2012	66.4	35.6	57.1	14.1	87.2
2013	58.0	34.7	55.2	11.2	87.9
2014	58.4	34.9	55.2	12.2	92.1
2015	59.2	34.6	56.7	13.0	97.5
2016	56.7	34.8	57.7	10.8	97.7

GRÁFICO: Evolución del índice anual de gases acidificantes, eutrofizantes y precursores del ozono troposférico.

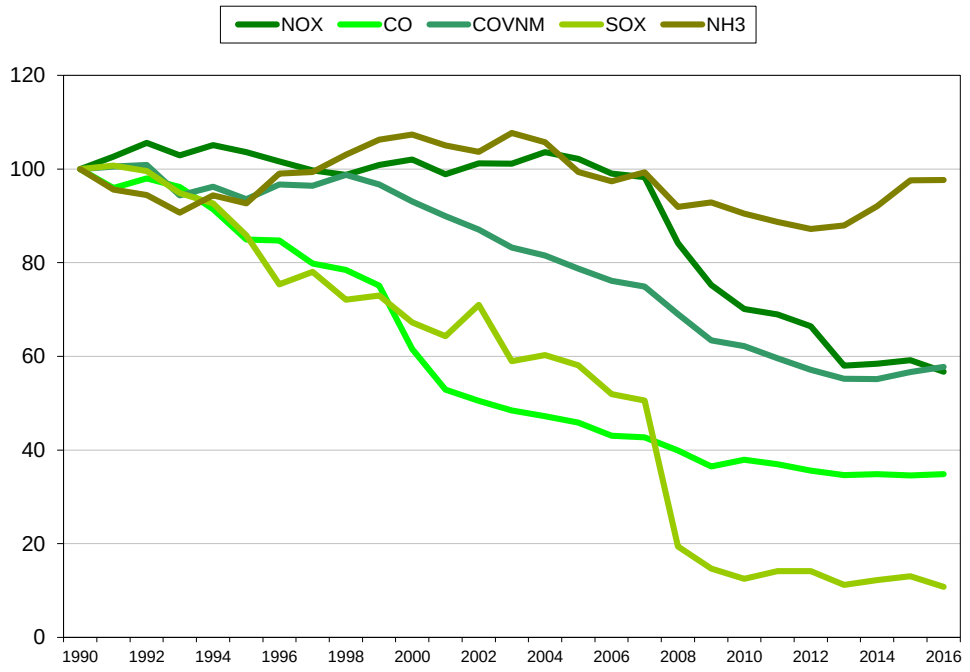

ATMÓSFERA

7.3.2. INVENTARIO NACIONAL DE EMISIONES DE CONTAMINANTES A LA ATMÓSFERA: Síntesis de proyecciones de emisión de contaminantes atmosféricos

Año	EMISIONES (kt CO2 equivalente)	
	Total Inventario	% Δ frente al año base PK
Media 2008-2012	No es relevante	No es relevante

Estimación realizada en marzo de 2015 sobre la serie provisional de emisiones 1990-2013 de Inventario