

MIDE*

* Método de Información de Excursiones (www.euronline.info)

Severidad del medio natural	1	▲	Desnivel subida	0 m
Orientación en el itinerario	2	▲	Desnivel bajada	5 m
Dificultad en el desplazamiento	1	▲	LONGITUD RUTA	3,2 km
Cantidad de esfuerzo necesario	1	▲	HORARIO	1 h

◆ población ● punto de interés
 Límite TT.MM. de Figueras y Vila-Sacra
 Límite TT.MM. de Vila-Sacra y Perallada
 Desvío a Vila-Sacra


-  Inicio de la ruta
-  Fin de la ruta
-  Paso
-  Desvío

SECTOR NORESTE PENINSULAR

CAMINO NATURAL DEL RÍO MANOL

Este Camino Natural se sitúa en el extremo nororiental de la provincia de Girona, en la comarca conocida como l'Alt Empordà, de notable importancia en la antigüedad como vía de comercio y comunicación con Europa.

El trazado de este camino acompaña al cauce del río Manol y supone un extraordinario viaje al pasado pues a lo largo de unos tres kilómetros se concentran más de un centenar de dólmenes y menhires, los yacimientos grecorromanos de Empúries y Roses, y numerosas iglesias románicas y góticas que añaden valores culturales al ya excelente paisaje natural de la región.



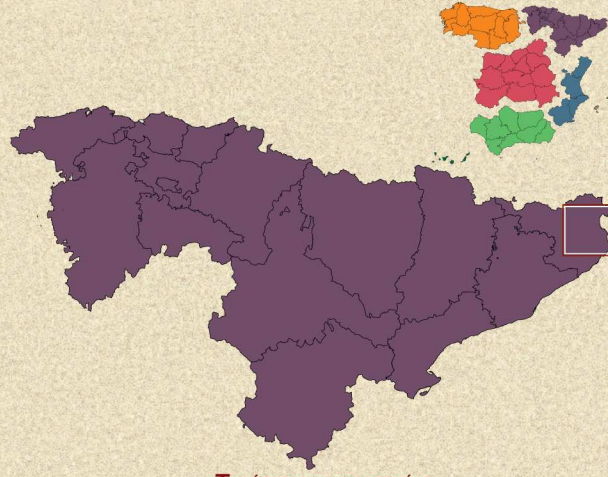
Villa romana en la localidad de Empúries

Desde 1993 el Programa de Caminos Naturales del Ministerio de Agricultura, Alimentación y Medio Ambiente, tiene como objetivo la recuperación de antiguas infraestructuras que han caído en desuso: líneas de ferrocarril, vías pecuarias o caminos tradicionales, para el uso y disfrute del ciudadano.

Estas rutas nos acercan al medio rural para descubrir la biodiversidad y belleza de nuestro valioso patrimonio natural, y conocer los pueblos, monumentos, tradiciones y gentes que componen el singular paisaje cultural de nuestro territorio.

Te invitamos a recorrerlos y te ofrecemos las claves para disfrutar del viaje. En este folleto encontrarás una breve descripción del Camino Natural del río Manol y la cartografía necesaria para realizar su recorrido, junto con recomendaciones para aprovechar al máximo esta experiencia.

Sólo te pedimos una cosa: no olvides dejarlo todo como lo encontraste. La conservación de estos caminos también es tu responsabilidad.



TELÉFONOS DE INTERÉS:
 Ayuntamiento de Figueres: 972 032 200 / 972 032 300
 Oficina de Turismo de Figueres: 972 673166
 Ayuntamiento de Peralada: 972 53 80 06
 Oficina de Turismo de Peralada: 972 53 88 40
 NIPO: Depósito Legal:

**CAMINO NATURAL
 DEL RÍO MANOL**

DE FIGUERES A PERALADA
 - CATALUÑA -




conocido como Casa de l'Abat, cuyo estado de Sant Esteve y los restos del antiguo castillo se puede visitar la iglesia parroquial románica de derecha para llegar a Vila-Sacra. En esta localidad Villanova de la Muga, o bien tomar el desvío a la cruce y seguir por el Camino Natural hacia opciones: continuar de frente hasta el cercano izquierda. En este punto se presentan dos Un camino que viene desde el río, surge a la izquierda, separando el trazado del cauce del río. Los bancos instalados en este tramo del paseo permiten descansar antes de alcanzar el próximo cruce, donde la señalización indica que se debe seguir por la derecha. El camino discurre ahora paralelo a la carretera, con el vallado interrumpido por un antiguo quitamiados.


5. Un camino que viene desde el río, surge a la izquierda, separando el trazado del cauce del río. Los bancos instalados en este tramo del paseo permiten descansar antes de alcanzar el próximo cruce, donde la señalización indica que se debe seguir por la derecha. El camino discurre ahora paralelo a la carretera, con el vallado interrumpido por un antiguo quitamiados.

4. El vallado de madera aparece de nuevo a la izquierda, separando el trazado del cauce del río. Los bancos instalados en este tramo del paseo permiten descansar antes de alcanzar el próximo cruce, donde la señalización indica que se debe seguir por la derecha. El camino discurre ahora paralelo a la carretera, con el vallado interrumpido por un antiguo quitamiados.

3. Continuando por la izquierda, el sendero lleva a pasar bajo uno de los puentes de la antigua carretera en cuyos arcos hay presas y seguros para la práctica de escalada. Siguiendo la ruta, se vuelve a pasar por debajo de otro puente, esta vez el correspondiente a la nueva carretera C-68, y se continúa de frente, tal y como indica la señalización de color amarillo.



Vegetación asociada a la zona (Agave americana L.)



Vegetación de ribera a orillas del río Manol

1. El acceso al Camino Natural del Río Manol se realiza desde la población de Figueres, tomando la carretera C-68 (C-260 en el mapa), en dirección a Rosas o a Cadaqués, hasta la glorieta de Villatenim donde se gira a la derecha para continuar por una carretera secundaria en dirección Sur. Después de cruzar el río Manol, un camino de tierra sale a la izquierda y conduce hasta el inicio de la ruta.

2. En paralelo al camino y a la izquierda, la vía aparece delimitada por unos bolardos que impiden el tráfico de vehículos motorizados. Desde este punto un vallado de madera marca la senda, pareciendo en algunos tramos a lo largo de toda la ruta. Unos metros más adelante, siguiendo siempre por la margen derecha del río, hay un cruce donde se ha instalado un cartel interpretativo con información sobre el Camino Natural.

**CAMINO NATURAL
 DEL RÍO MANOL**

El régimen hídrico del río Manol está fuertemente influido por las diferencias estacionales, caracterizándose por prolongadas sequías en verano y numerosas crecidas durante la época de lluvias. Estas crecidas se conocen popularmente como "Manoladas" y se originan a causa de los abundantes aportes que recibe el cauce del río Manol, desde las rieras y torrentes adyacentes como l'Alguema y el Rissec o el Torrente d'En Serra.

En ocasiones, las crecidas causan daños en las infraestructuras y en los cultivos de las márgenes del río.

"MANOLADAS"

6. La ruta continúa por un entorno menos modificado por el hombre, donde destaca un paisaje de ribera con abundantes carrizos y vegetación arborea - chopos, olmos, fresnos, sauces-, cuya presencia denota la abundancia de agua en estos suelos.

7. Pronto se encuentra un área de descanso acondicionada con bancos y papeleras, y poco después se deja una pista a la derecha separándose el camino del trazado de la carretera, bifurcándose brevemente pero volviendo a unirse junto a un acceso al río.

8. Se llega así, sorteando barreras naturales de carrizo, a un último cruce que conduce por la derecha hasta la carretera. Avanzando unos doscientos metros en dirección Villanova de la Muga, se alcanza el punto final de esta ruta flanqueado por bolardos idénticos a los del inicio del Camino Natural.

conservación no es muy bueno ya que, durante la Guerra de la Independencia Española, quedó muy dañado al ser ocupado por las tropas francesas.