

## INCENDIOS FORESTALES DEL 1 DE ENERO AL 31 DE MARZO DE 2019

### DATOS PROVISIONALES DE 2019 PROPORCIONADOS POR LAS COMUNIDADES AUTÓNOMAS

| Año                                       | 2009<br>(01-01 a 31-03) | 2010<br>(01-01 a 31-03) | 2011<br>(01-01 a 31-03) | 2012<br>(01-01 a 31-03) | 2013<br>(01-01 a 31-03) | 2014<br>(01-01 a 31-03) | 2015<br>(01-01 a 31-03) | 2016*<br>(01-01 a 31-03) | 2017*<br>(01-01 a 31-03) | 2018*<br>(01-01 a 31-03) | MEDIA<br>(01-01 a 31-03) | 2019<br>(01-01 a 31-03) |
|---|-------------------------|-------------------------|-------------------------|-------------------------|-------------------------|-------------------------|-------------------------|--------------------------|--------------------------|--------------------------|--------------------------|-------------------------|
| Nº CONATOS (<1 ha)                        | 2.704                   | 1.132                   | 1.858                   | 4.406                   | 582                     | 1.648                   | 1.193                   | 699                      | 1.528                    | 878                      | 1.663                    | 2.257                   |
| Nº INCENDIOS (>= 1 ha)                    | 2.813                   | 1.330                   | 1.408                   | 3.300                   | 370                     | 1.409                   | 667                     | 265                      | 1.674                    | 490                      | 1.373                    | 1.787                   |
| <b>TOTAL SINIESTROS</b>                   | <b>5.517</b>            | <b>2.462</b>            | <b>3.266</b>            | <b>7.706</b>            | <b>952</b>              | <b>3.057</b>            | <b>1.860</b>            | <b>964</b>               | <b>3.202</b>             | <b>1.368</b>             | <b>3.036</b>             | <b>4.044</b>            |
| <b>VEGETACION LEÑOSA</b>                  |                         |                         |                         |                         |                         |                         |                         |                          |                          |                          |                          |                         |
| <b>Sup. Arbolada (ha)</b>                 | 4.416,47                | 1.842,83                | 1.171,60                | 9.310,64                | 408,58                  | 1.972,37                | 925,13                  | 183,19                   | 1.566,08                 | 519,33                   | 2.231,62                 | 4.512,12                |
| <b>Sup. Matorral y Monte Abierto (ha)</b> | 23.019,78               | 10.685,67               | 12.029,52               | 41.465,10               | 2.823,73                | 16.850,95               | 4.045,79                | 1.417,95                 | 16.885,67                | 3.171,15                 | 13.239,53                | 23.651,00               |
| <b>VEGETACION HERBACEA</b>                |                         |                         |                         |                         |                         |                         |                         |                          |                          |                          |                          |                         |
| <b>Sup. Pastos y Dehesas (ha)</b>         | 3.032,09                | 1.998,98                | 3.575,29                | 7.993,85                | 815,91                  | 2.522,21                | 804,98                  | 453,67                   | 3.572,32                 | 480,10                   | 2.524,94                 | 2.001,70                |
| <b>SUP. FORESTAL (ha)</b>                 | <b>30.468,34</b>        | <b>14.527,48</b>        | <b>16.776,41</b>        | <b>58.769,59</b>        | <b>4.048,22</b>         | <b>21.345,53</b>        | <b>5.775,90</b>         | <b>2.054,81</b>          | <b>22.024,07</b>         | <b>4.170,58</b>          | <b>17.996,09</b>         | <b>30.164,82</b>        |
| <b>% SUP. AFECTADA / S.F. NACIONAL</b>    | <b>0,110</b>            | <b>0,052</b>            | <b>0,060</b>            | <b>0,211</b>            | <b>0,015</b>            | <b>0,077</b>            | <b>0,021</b>            | <b>0,007</b>             | <b>0,079</b>             | <b>0,015</b>             | <b>0,065</b>             | <b>0,108</b>            |
| <b>Nº GRANDES INCENDIOS (&gt;500 ha)</b>  | <b>0</b>                | <b>2</b>                | <b>2</b>                | <b>10</b>               | <b>0</b>                | <b>2</b>                | <b>0</b>                | <b>0</b>                 | <b>1</b>                 | <b>0</b>                 | <b>2</b>                 | <b>2</b>                |

\* 2016, 2017 y 2018: datos provisionales

En superficie no arbolada, cuando en los datos provinciales no se ha hecho distinción entre vegetación leñosa y herbácea, se ha considerado toda la superficie como "Matorral y Monte Abierto"

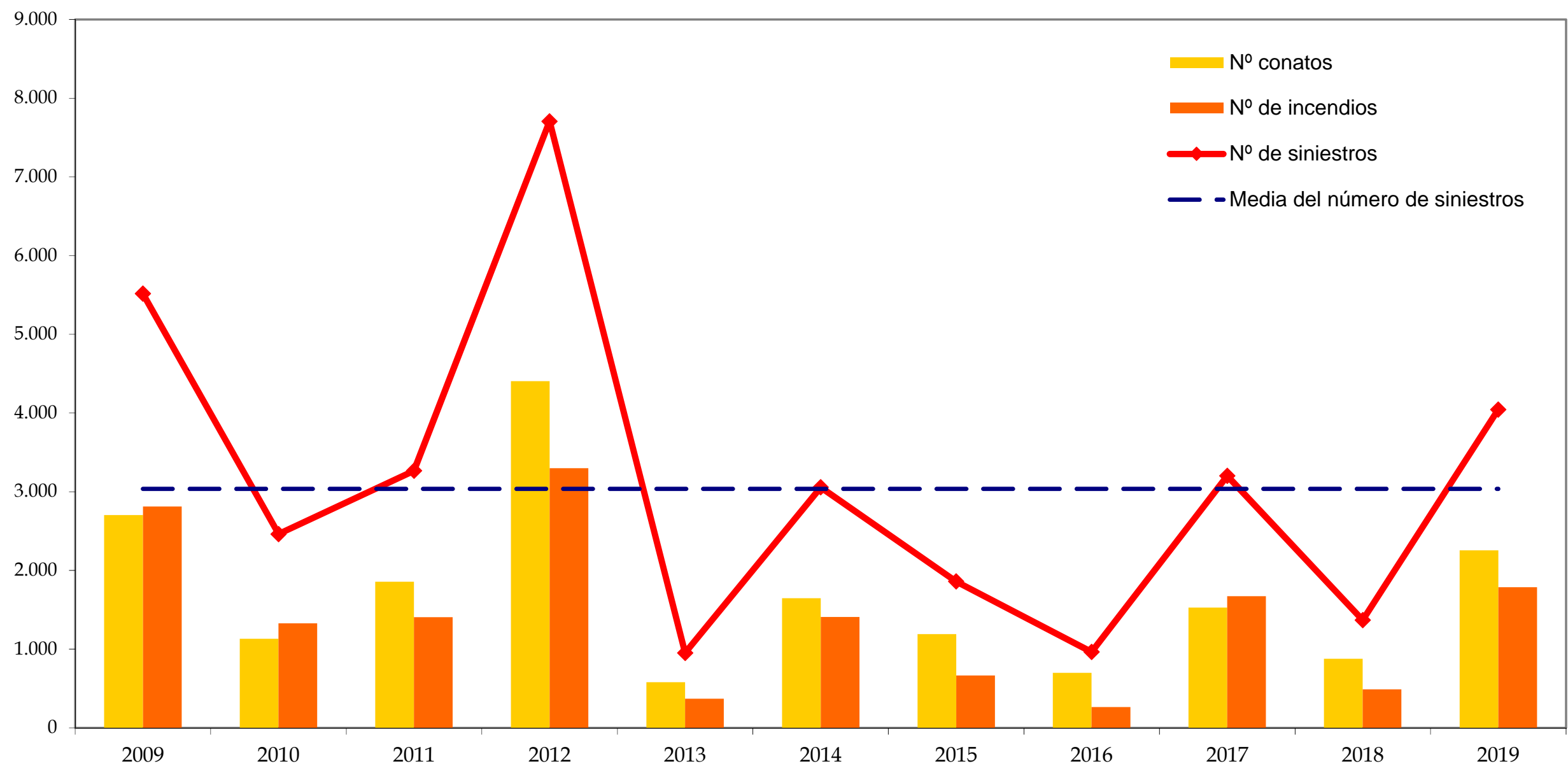


GOBIERNO DE ESPAÑA

MINISTERIO DE AGRICULTURA, PESCA Y ALIMENTACIÓN

SECRETARÍA GENERAL DE AGRICULTURA Y ALIMENTACIÓN  
DIRECCIÓN GENERAL DE DESARROLLO RURAL, INNOVACIÓN Y POLÍTICA FORESTAL

### EVOLUCIÓN CONATOS- INCENDIOS DEL 1 DE ENERO AL 31 DE MARZO 2009-2019



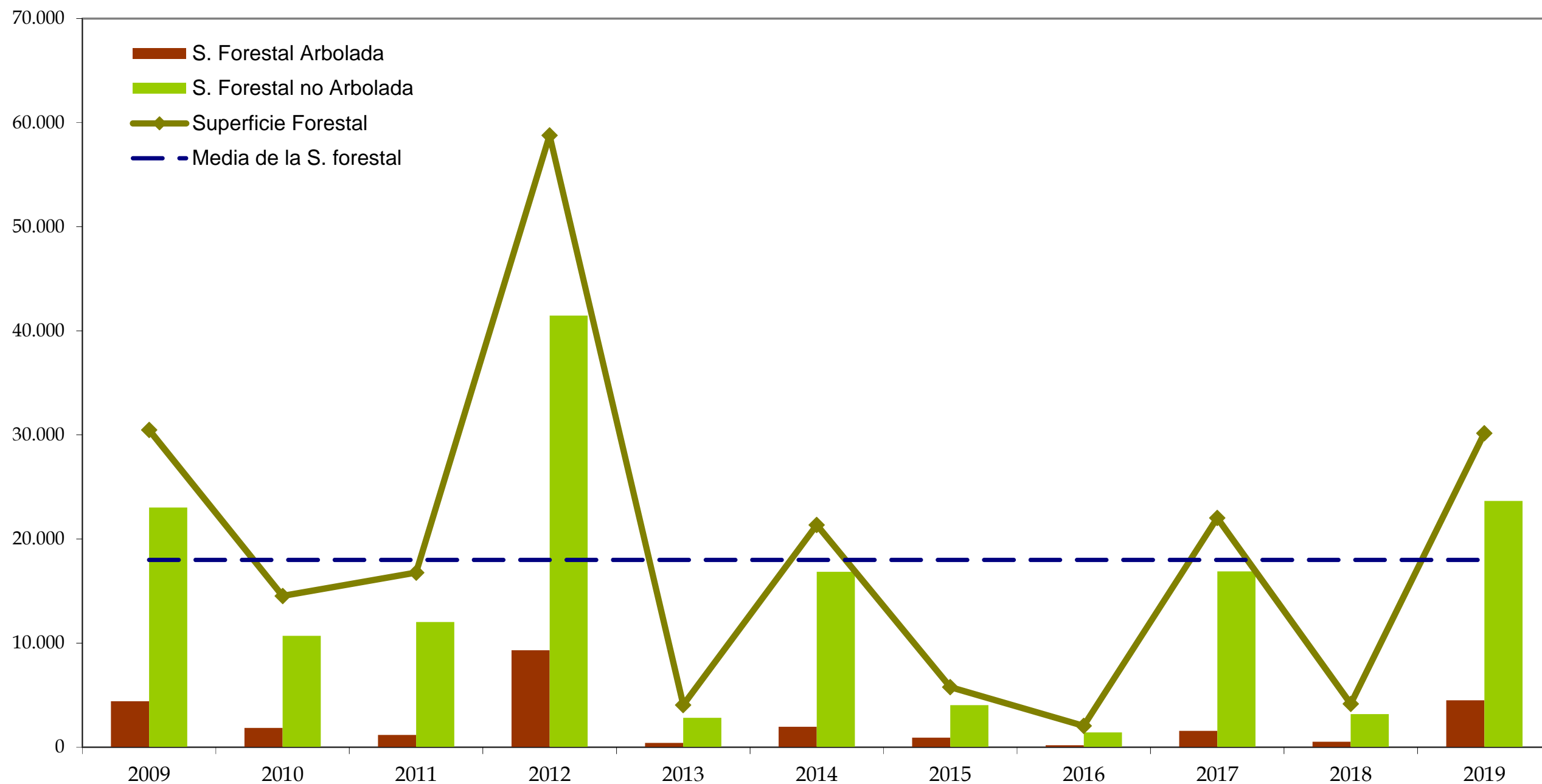


Gobierno de España

Ministerio de Agricultura, Pesca y Alimentación

SECRETARÍA GENERAL DE AGRICULTURA Y ALIMENTACIÓN  
DIRECCIÓN GENERAL DE DESARROLLO RURAL, INNOVACIÓN Y POLÍTICA FORESTAL

### EVOLUCIÓN SUPERFICIES FORESTALES DEL 1 DE ENERO AL 31 DE MARZO 2009-2019





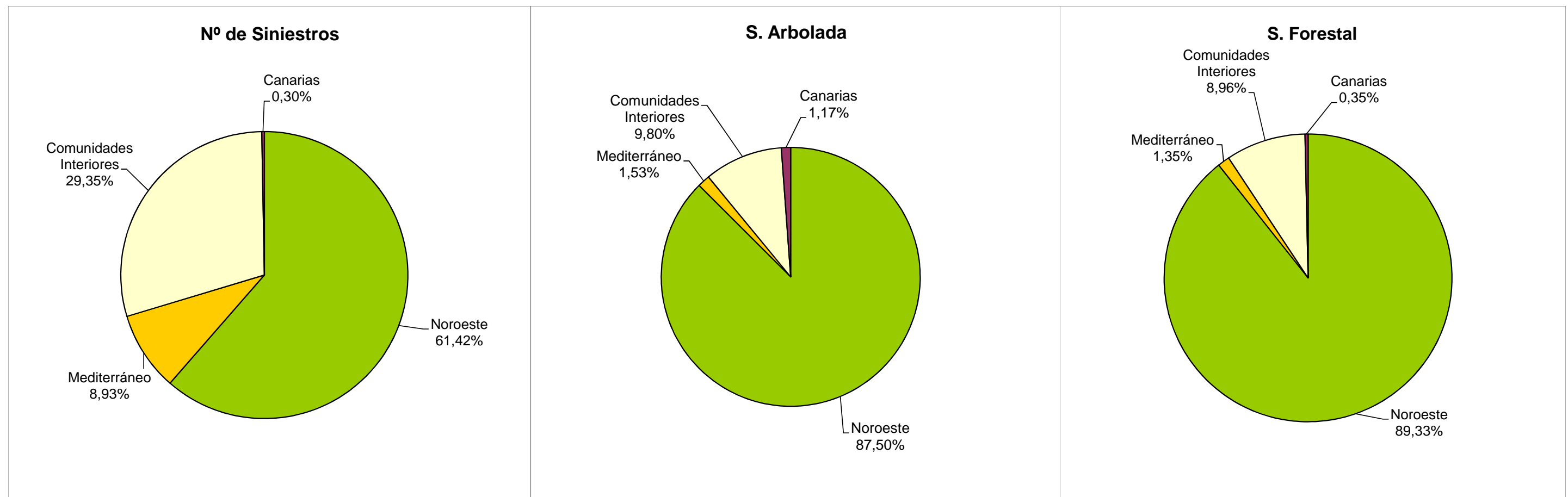
GOBIERNO DE ESPAÑA

MINISTERIO DE AGRICULTURA, PESCA Y ALIMENTACIÓN

SECRETARÍA GENERAL DE AGRICULTURA Y ALIMENTACIÓN

DIRECCIÓN GENERAL DE DESARROLLO RURAL, INNOVACIÓN Y POLÍTICA FORESTAL

## INCENDIOS FORESTALES DEL 1 DE ENERO AL 31 DE MARZO DE 2019



**NOROESTE:** Comprende las Comunidades Autónomas de Galicia, Asturias, Cantabria y País Vasco y las provincias de León y Zamora.

**MEDITERRÁNEO:** Comprende las Comunidades Autónomas costeras con el mar Mediterráneo, incluyendo sus provincias interiores.

**CANARIAS:** Incluye todo el archipiélago canario.

**COMUNIDADES INTERIORES:** Comprende las provincias del resto de Comunidades no costeras, excepto León y Zamora