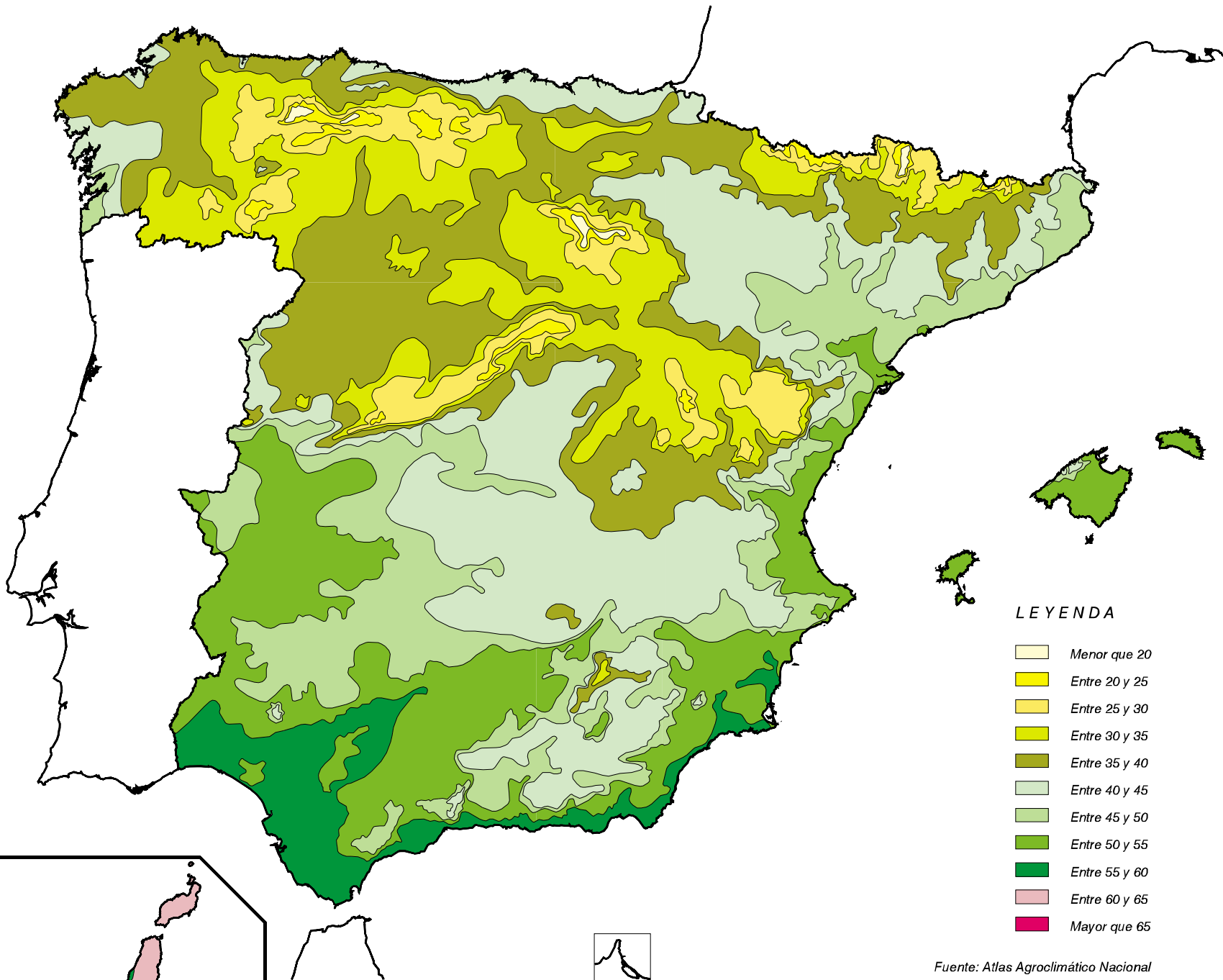















Volver
página
anterior



LEYENDA

-  Menor que 20
-  Entre 20 y 25
-  Entre 25 y 30
-  Entre 30 y 35
-  Entre 35 y 40
-  Entre 40 y 45
-  Entre 45 y 50
-  Entre 50 y 55
-  Entre 55 y 60
-  Entre 60 y 65
-  Mayor que 65

Fuente: Atlas Agroclimático Nacional



| | | |
|--|---------------------------------------|--|
|  MINISTERIO DE AGRICULTURA, PESCA Y ALIMENTACIÓN | SUBSECRETARÍA | Proyección UTM Huso 30 Elipsoide Hayford |
| | DIRECCIÓN GENERAL DE DESARROLLO RURAL | Edita : Serv.Inf.Geográfica |

| | | | |
|---|--|-----------------------|------------|
| PLAN NACIONAL DE REGADÍOS | | FECHA : Mayo, 01 | MAPA: 4 |
| ÍNDICE DE POTENCIALIDAD AGRÍCOLA (L TURC) EN REGADÍO | | ESCALA : 1:5400000 | HOJA: 1 |