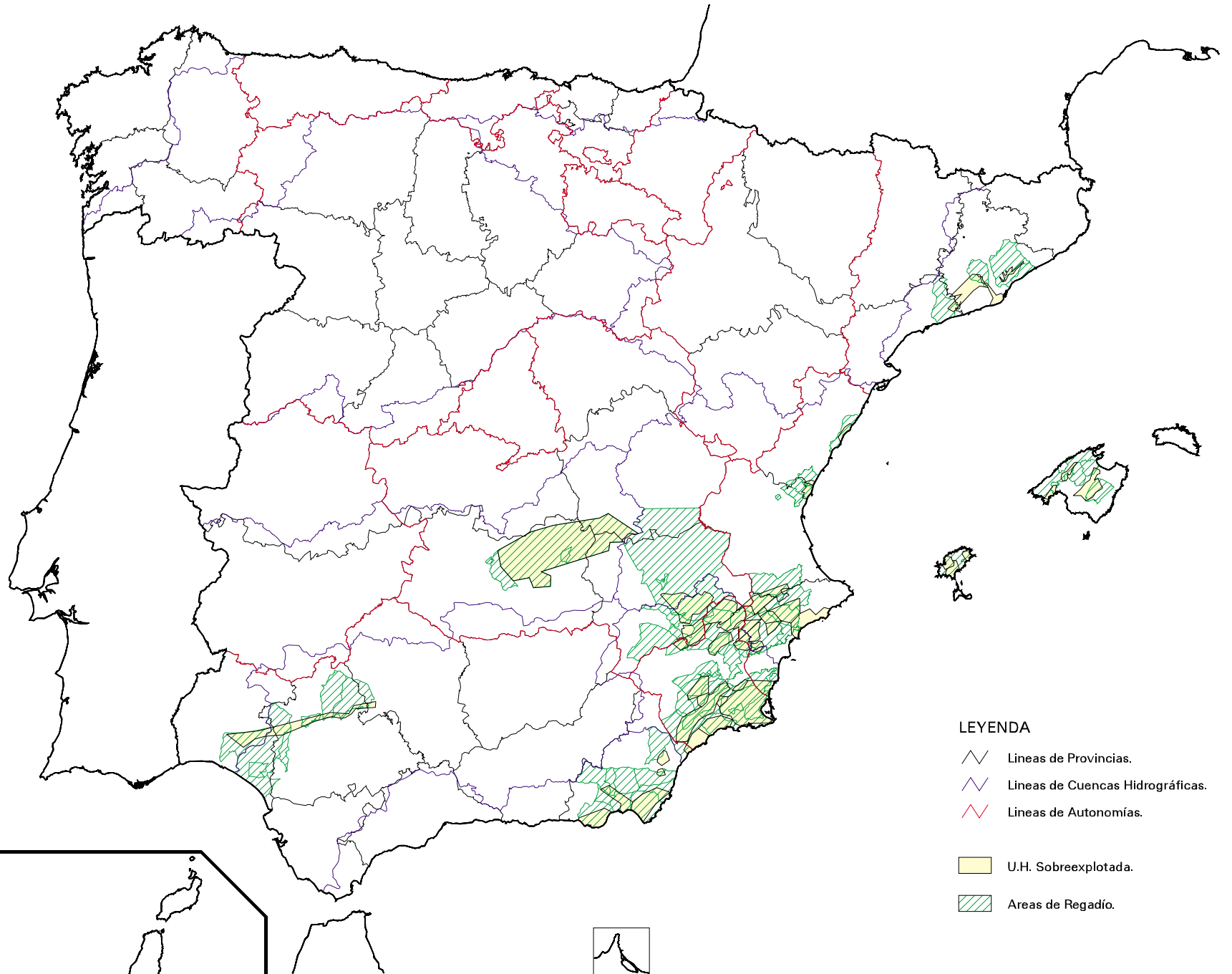
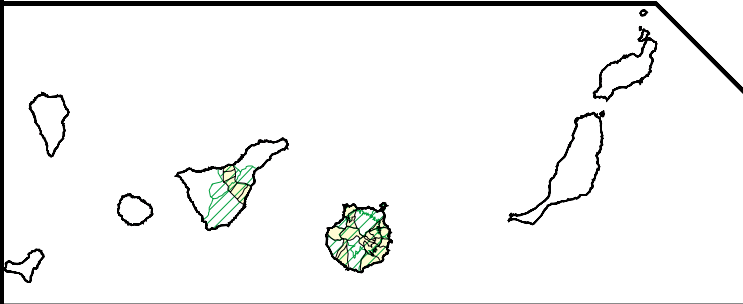



Volver
página
anterior



- LEYENDA**
- Lineas de Provincias.
 - Lineas de Cuencas Hidrográficas.
 - Lineas de Autonomías.
 - U.H. Sobreexplotada.
 - ▨ Areas de Regadío.



 MINISTERIO DE AGRICULTURA, PESCA Y ALIMENTACIÓN	SUBSECRETARÍA	Proyección UTM Huso 30 Elipsoide Hayford	PLAN NACIONAL DE REGADÍOS	FECHA : Mayo, 01	MAPA: 33
	DIRECCIÓN GENERAL DE DESARROLLO RURAL	Edita : Serv.Inf.Geográfica		AREAS CON PREDOMINIO DE RIEGO CON AGUAS SUBTERRANEAS PROCEDENTES DE ACUIFEROS SOBREEXPLOTADOS	ESCALA : 1:5400000