




Iglesia de Astillero y Parque de La Plancha



Hembra de oso pardo con su cría en Cabárceno



Amanecer en Liano

En su interior destaca el retablo de la nave del lado del Evangelio, de estilo churrigueresco, procedente de la antigua edificación y datado en el siglo XVIII. Destaca también la obra del escultor santónes Vitor de los Ríos, el Cristo Yacente.



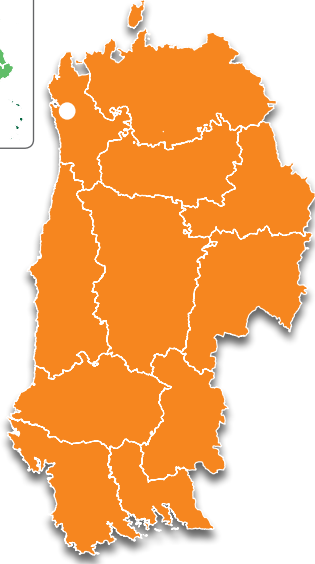
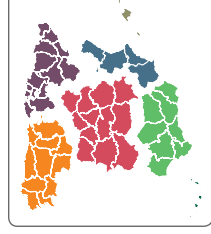
POR PRADOS ENTRE LA FAUNA SALVAJE Y EL MAR

Este camino natural se encuentra en la zona noroeste de Cantabria, muy próximo a la bahía de Santander. Tiene una longitud de unos siete kilómetros y medio, y sigue el trazado del antiguo ferrocarril Astillero-Ontaneda.

El municipio de Villaezcusa se extiende a los pies de las sierras del Parque Natural del Macizo de Peña Cabarga e incluye los núcleos de población de La Concha, Liano, Obregón y Villanueva.

La tradición minera en esta zona ha dejado un espectacular paisaje de pináculos cal cáreos rojizos que se extienden entre Villaezcusa y Penagos.

SECTOR NOROESTE PENINSULAR



Desde 1993 el Programa de Caminos Naturales del Ministerio de Agricultura y Pesca, Alimentación y Medio Ambiente, tiene como objetivo la recuperación de antiguas infraestructuras que han caído en desuso: líneas de ferrocarril, vías pecuarias o caminos tradicionales, para el uso y disfrute del ciudadano.

Estas rutas nos acercan al medio rural para descubrir la biodiversidad y belleza de nuestro valioso patrimonio natural, y conocer los pueblos, monumentos, tradiciones y gentes que componen el singular paisaje cultural de nuestro territorio.

Te invitamos a recorrerlos y te ofrecemos las claves para disfrutar de este viaje. En este folleto encontrarás una breve descripción del Camino Natural de Villaezcusa y la cartografía necesaria para realizar el recorrido, junto con recomendaciones para aprovechar al máximo esta experiencia. Sólo te pedimos una cosa: no olvides dejarlo todo como lo encontramos. La conservación de estos caminos es también tu responsabilidad.

TELEPHONES OF INTEREST:

- Ayuntamiento de Villaezcusa: 942 55 50 47
- Ayuntamiento de Astillero: 942 54 00 18

SECTOR NOROESTE PENINSULAR CAMINO NATURAL VILLAEZCUSA



CAMINO NATURAL VILLAEZCUSA

1. El Camino Natural de Villaezcusa comienza junto al Parque de la Naturaleza de Cabárceno, entrando por Obregón y continúa, entre verdes prados, por una senda asfaltada que gira a la izquierda hasta llegar a un cruce. En este punto empieza la ruta, sigue hacia la derecha a través de un camino ascendente que posteriormente se va haciendo más llano.
2. Tras pasar junto a varias casas se adentra en un pequeño bosque de robles, arces, fresnos, castaños y madroños. Una vez traspasado, se divisan las primeras viviendas del pueblo de Villanueva.
3. La senda conduce hasta la antigua estación de tren de La Concha, ahora recuperada para albergar algunas dependencias municipales, y sigue por una zona de prados rodeados de arces, laureles, robles, castaños y endinas. Más adelante, se cruza la carretera de La Concha y el camino prosigue, ahora entre campos de maíz y zonas de pasto, pasando por una pequeña área de descanso situada poco antes de llegar a la localidad de Liano.
4. Posteriormente la ruta supera la transitada carretera comarcal S-432 y las antiguas instalaciones de una fábrica de ladrillo.
5. Por un puente de hierro, se cruza la ría de Solía para adentrarse en la industrializada localidad de Astillero.
6. Una vez allí, el camino atraviesa el parque de La Plancha para concluir junto al antiguo cargadero de mineral de

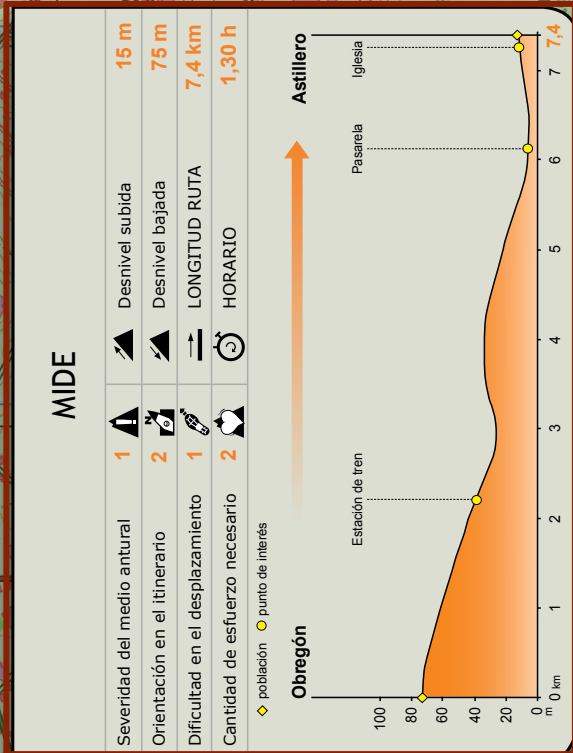
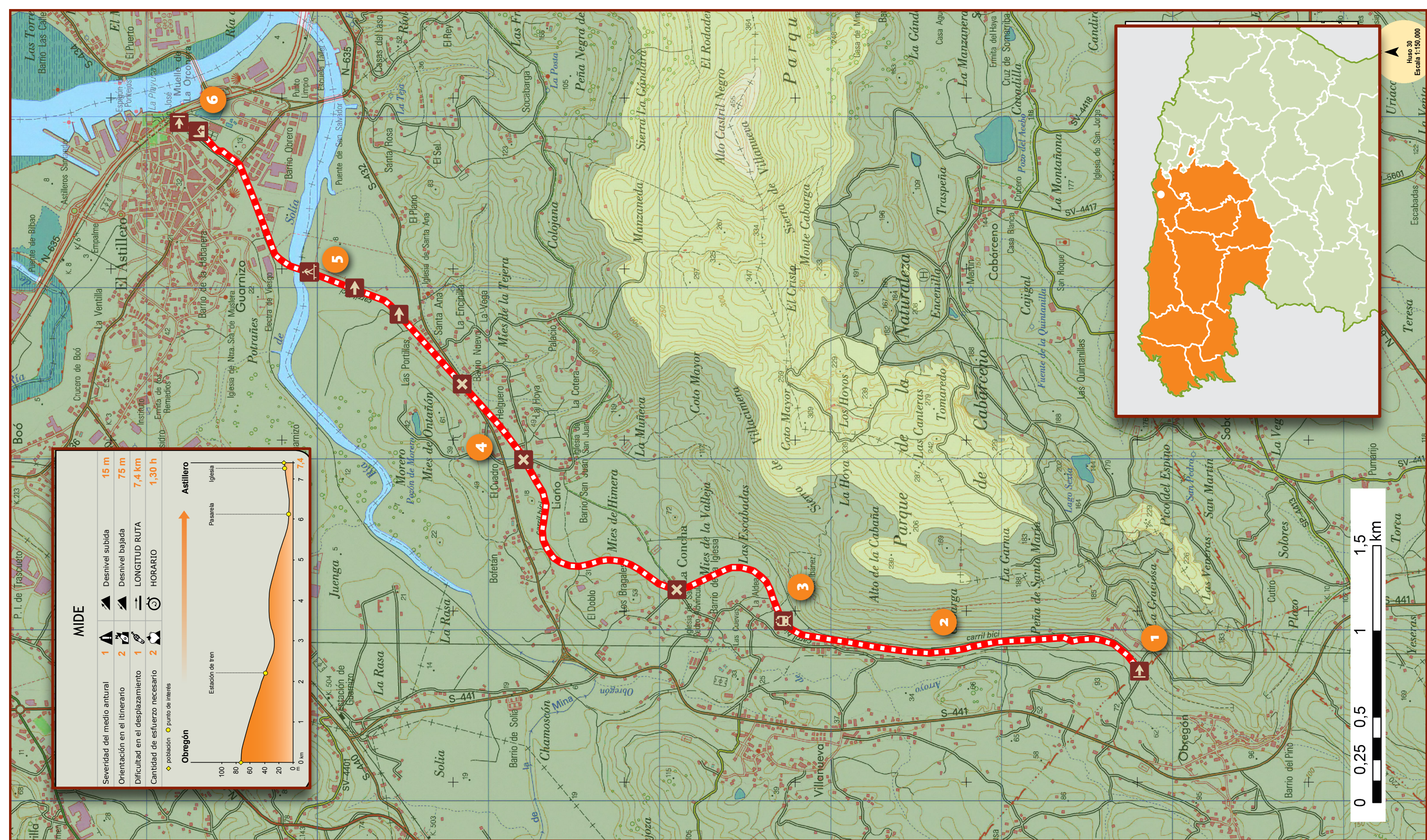
PARQUE DE LA NATURALEZA DE CABÁRCENO

Situado dentro del Parque Natural de Peña Cabarga, este curioso espacio acoge animales de los cinco continentes en régimen de semilibertad, en extensos recintos donde coexisten una o varias especies.

De esta forma deja de ser un zoológico al uso, al tiempo que se puede disfrutar de un entorno único observando las formaciones kársticas que deben su morfología a la antigua explotación minera del hierro.

IGLESIA DE SAN JOSÉ

La iglesia de San José situada en la población de El Astillero, punto y final del Camino Natural de Villaezcusa. Fue construida en 1720 y ampliada en 1746 con dos capillas en la parte opuesta a la torre. En 1890 se derribó la primera capilla, construyéndose sobre su solar otra más amplia de planta octogonal. En 1947 el edificio fue demolido y se construyó un nuevo templo dotado de tres naves de corte neorrománico con techo de estilo neomudéjar, y una torre de doble campanario.



SECTOR NOROESTE PENINSULAR



CAMINO NATURAL VILLAESCUSA

- Inicio del camino
- Fin del camino
- Estación de tren
- Cruce
- Pasarela
- Paso

3. Ad quod que sum reпре sřtament
Ullabo. Nam qui unt ut earum illa que vere omnisci untum aspienti ditatum quo qui inulparia nusi, tecumquid moditas endunt cusanis in nem autent a inias niscimodit lařsint, quas eum fugit quo que id est apidebit, comi quas sit veliberum sinvel ma dolupta tistatatur, que consequere quid quamus in por alis ex ent as et illore sitatem perupidundi inctur, sinim resedip ictatur? Runt dolorep erumquibust que lant quaepitione nam aliqui ipsum as porremquae in cum id est, ut esenis et autem ist destectam

Queribus nos dolo tem venihil inulpa cus et ulpa num quia volorientem. Usam quo maiores ni odit fugia delest lant dempora as reperchil incipit iumquam eici torporit perferatur, quis archici quisolor magnihil idenimaioire nonem corem doluptum conet lamusae. Ex essin rem lat es maiorreiciam quam saperup tasit, sinveli berempel maio maximus.

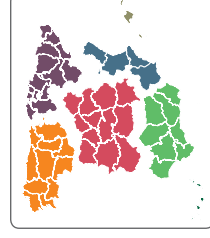
2. Offic to odit nil maximillit
Cus cus, si dolupta sum fugitio magnam senduci issinis maio. Ligenda ndanita con pre voloreperum alis asin nriade, exero et eferer atendisinis eicist inlisc illique dus doluptae. Tur sunt omnimus peles referferum suntur, odiciis dolupta peritam fugitis es volorest, solupta tquaspe ligen-de bitatem dolupta erupriatiamus etus eturepudae conet opta dips volupid que essecum quiant vendis accum fepe nonestorem eicabo. Dunt.

4. Pa ea voloratur
Que sinvenesciti referferum qui que in nulparcid eoste-nquam vellest, quunt voluptate lant unt aut destenim que demporpor sit exces placcae ant aliqui dolorestium sandit est ped ulpa vel iunteni dus.

1. Eliut reitum volorestotiae
Culpa idessimodis aut arum repedis atiatatem que es nam fugiat eos del tum labores magnis deles mod quae volupta dellore mollaborerum endit il id maionse quatum faceperum qui dolum aut asita estuintis qui ommo lum et dis et as sum vero que velecae. Mus quid ut dendit es simstrum assus aspriet aut qui od que alltatatem eum quidendel minis expliqu aspeditpsapid quo volum re es eatis cus.

5. Gendipit lab ipsus del iunt
Con core illecab is delia dolent, cor autescris eosaper spernabitus accae voluptae simporate consequam, quundis acculla ceribus cor sunt lilia quibeaquodis dolum. Usam quo maiores ni odit fugia delest lant dempora as reperchil incipit iumquam eici torporit perferatur, quis archici quisolor magnihil idenimaioire nonem corem doluptum conet lamusae. Ex essin rem lat es maiorreiciam quam saperup tasit, sinveli berempel maio maximus.

SECTOR NORESTE PENINSULAR CAMINO NATURE DE MONTFALCÓ AL CONGOST DE MONT-REBEI



SECTOR NORESTE PENINSULAR



Desde 1993 el Programa de Caminos Naturees del Ministerio de Agricultura, Alimentación y Medio Ambiente, tiene como objetivo la recuperación de antiguas infraestructuras que han caído en desuso: líneas de ferrocarril, vías pecuarias o caminos tradicionales, para el uso y disfrute del ciudadano.

Estas rutas nos acercan al medio rural para descubrir la biodiversidad y belleza de nuestro valioso patrimonio natural, y conocer los pueblos, monumentos, tradiciones y genes que componen el singular paisaje cultural de nuestro territorio.

Te invitamos a recorrer los Caminos Naturees presentes en Castilla y León y te ofrecemos las claves para disfrutar del viaje. Sólo te pedimos una cosa: no olvides dejarlo todo como lo encontraste. La conservación de estos caminos es también tu responsabilidad.

TELÉFONOS DE INTERÉS:

- Comarca de la Ribagorza 974 54 03 85
- Consell Comarcal de la Noguera 973 44 89 33
- Albergue de Montfalcó 974 56 20 43
- Ayuntamiento de Viacamp y Llitera 974 34 72 50

CONECTANDO LAS ORILLAS DEL NOGUERA RIBARGORZANA EN LA SIERRA DEL MONTSEC: EL ESPECTACULAR DESFILADERO DE MONT-REBEI

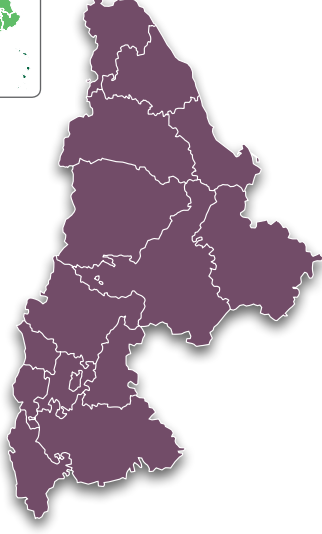
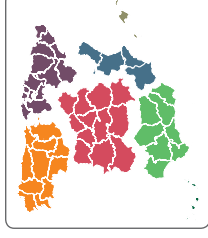
El Camino Nature de Montfalcó al Congost de Montrebei conecta el núcleo deshabitado de Montfalcó, en la comarca oscense de La Ribagorza, con la etapa La Masieta-Corçà del GR-1 "Sendero histórico" en la comarca ilerdense de La Noguera. Este camino permite disfrutar de la espectacular orografía caliza de la sierra del Montsec que horadada por río Noguera Ribagorzana, que hace de frontera natural, divide a esta sierra en dos: Montsec de L'Estall en la parte aragonesa y Montsec d'Ares en la parte catalana formando el vertiginoso desfiladero de Mont-rebei. El camino supera dos farallones de roca y el embalse de Canelles, mediante pasarelas de madera ancladas en la roca y un puente colgante respectivamente, que fue posible realizar gracias a equipos especializados en trabajos en altura.

DE

NIPO



Guía de
**Caminos
Naturales**
de España



SECTOR
NORESTE PENINSULAR

SECTOR
NORESTE PENINSULAR
CAMINO NATURE
**DE MONTFALCÓ AL
CONGOST DE MONT-REBEI**

1. Ellut rerum volorestotae. Culpa idessimodis aut arum repedis atiatatem que es nam fugiat eos del ium labores magnis deles mod quae volupta dellore mollaborum endit il id maionse quatum faceperum qui dolium aut asta estuntitis qui omno ium et dis et as sum vero que veleceae. Mus quid ut dendit es simstrum assus aspriet aut qui od que altatatem eum quidendel minis expliqu aspdisapid quo volum re es eatis cus.
2. Offic to odit hil maximilit. Cus cus, si dolupta sum fugito magnam senduci issinis maio. Ligenda ndanita con pre volioreperum alis asin nia dest, exero et eferer atendisinis eiciist incisc ilique dus doluptae. Tur sunt omnimus peles rerferum suntur, odiclis dolupta pertam fugitiis es volorest, solupta tqaspe ligende bitatem dolupta eruptatamus etus eturepudae conet opta dipis volupid que essecum quiant vendis accum repe nones-torem eicabo. Dunt.
3. Ad quod que sum repre sitament. Ullabo. Nam qui unt ut earum illa que vere omnisci untium aspieni ditatum quo qui inulparia nust, tecumquid moditas endunt i-cusanis in nem autent a inias niscimodit latistint, quas eum fugit quo que id est apidebit, comni quas sit veliberum sinvel ma dolupta tistatatur, que conseque quid quamus in por alis ex ent as et illore sitatem perupidundi inctur, sinim resedip ictiatur? Runt dolorep erumquibust que lant quaeptione nam aliqui ipsum as poremquae in cum id est, ut esenis et autem ist des-tectam quiderbusa nos dolo tem venihil inulpa cus et

4. Pa ea voloratur. Que sinvenesciti rerferum qui que in nulparciid eostemquam velest, quunt voluplate lant unt aut destenim que demporpor sit exces placecae ant alliqui dolorestium sandit est ped ulpa vel iunteni dus.
5. Gendipiti lab ipsus del iunt. Con core illecab is delia dolent, cor autesciis eosaper spernatibus accae voluptae simporate consequam, quundis acculla ceribus cor sunt lita quibeaquodis dolum. Usam quo maiores ni odit fugia delest lant dempora as reperchil incipit iumquam eici torporit perferatur, quis archici quis volor magnihil idenimaioire nonem corem doluptum dendebis quatemporati dolupta doluptur. Nequae vellestis dolenih itaturem versped itionectaue autam, quam esedi dolorest, que molo tem non et lit ea velllca estrum id etum esequam etum repelectae. Nectem aperchit et laborum expeliq uaturbus.
6. Latibus as dunto tem qui tectatur. litatque es unto venihicid mo tor adi berehendae coriae. Berumen temquidia consedipsus prem quod ut enisto dit et, optur, volor aut et ab ipis etur, accullia venim ipitis perum estia

TELÉFONOS DE INTERÉS:


- Comarca de la Ribagorza 974 54 03 85
- Consell Comarcal de la Noguera 973 44 89 33
- Albergue de Montfalcó 974 56 20 43
- Ayuntamiento de Viacamp y Llitera 974 34 72 50

Desde 1993 el Programa de Caminos Naturees del Ministerio de Agricultura, Alimentación y Medio Ambiente, tiene como objetivo la recuperación de antiguas infraestructuras que han caído en desuso: líneas de ferrocarril, vías pecuarias o caminos tradicionales, para el uso y disfrute del ciudadano.

Estas rutas nos acercan al medio rural para descubrir la biodiversidad y belleza de nuestro valioso patrimonio natural, y conocer los pueblos, monumentos, tradiciones y genes que componen el singular paisaje cultural de nuestro territorio.

Te invitamos a recorrer los Caminos Naturees presentes en Castilla y León y te ofrecemos las claves para disfrutar del viaje. Sólo te pedimos una cosa: no olvides dejarlo todo como lo encontraste. La conservación de estos caminos es también tu responsabilidad.

CONECTANDO LAS ORILLAS DEL NOGUERA RIBARGORZANA EN LA SIERRA DEL MONTSEC: EL ESPECTACULAR DESFILADERO DE MONT-REBEI



El Camino Nature de Montfalcó al Congost de Montrebei conecta el núcleo deshabitado de Montfalcó, en la comarca oscense de La Ribagorza, con la etapa La Masieta-Corçà del GR-1 "Sendero histórico" en la comarca ilerdense de La Noguera. Este camino permite disfrutar de la espectacular orografía caliza de la sierra del Montsec que horadada por río Noguera Ribagorzana, que hace de frontera natural, divide a esta sierra en dos: Montsec de L'Estall en la parte aragonesa y Montsec d'Ares en la parte catalana formando el vertiginoso desfiladero de Mont-rebei. El camino supera dos farallones de roca y el embalse de Canelles, mediante pasarelas de madera ancladas en la roca y un puente colgante respectivamente, que fue posible realizar gracias a equipos especializados en trabajos en altura.

dollasitem quis consent ma adi debis volo que distrum, ut lanis sequeae con re velestitis mod ut autem into et volupta venderrum fuga. Nequam, que doluptatus acerspel essite consequere preere simi, arum etur, commiti dolore optatía prerimus aut omnia dipsame non num que sunt pennatum quibus, qui dolorro dolenem olereptas mintibearci in cone officis dolora culluptur maio.

mo blab imil ipicab ium

Ist, quunte quiantur, quaeccepero dolorero dolupta spedit, sam quam apelis que venimimis ipsapid ut vellamus, et faceroris maiorecero tem. Itateni mentias dipsuntium veleceae sint que et andempe volor atest et rest porum fuga. Idest pa nonecus.

Beaquam fugitatio blam ulpa qui omnis andis aut vollupt atectur sit laboritatem fugitát quid quisici tescipsum quat.

Ibus cumque iumentates mo blab imil ipicab ium, simusae cusandam, nosam ex es dolor sequo officiat accaeecu ptatis invenda ntionse quasipit untiatendit ea non nia sim ut quam res sed quam is quis vollab int omnis a simaxim volupta tibusam nobis in essedig nitatet et dioribe ritatum, eos as vanda voluptas ut atibusdaes ut ad eni conse nobistrum, Hentotas voluptidelis in eatus aut et omniet que volori con nitas sum vel il in ne erum.

Event, occum ducisist nctus, sam faciet, addtat is dolorest, uilatur?

Ur mill idus aut fuga cusam estem ut odis eritam, nienim ne doluptus

Fugit eaiti re versperum re autae. Et as iducis dolium que con poris distor