




El otoño en el río Ega



Pequeño humedal en Zúñiga



Panorámica de Estella-Lizarrta

La ZEC denominada Ríos Ega-Urederra se extiende por más de 13.140 ha, englobando la totalidad del río Urederra, y el tramo del río Ega que discurre entre las localidades navarras de Zúñiga y Estella-Lizarrta. La formación vegetal predominante en este Espacio Natural Protegido son los bosques de ribera caducifolios, existiendo tramos de alisedas riparias bien conservadas, en la que se pueden observar diferentes rastros que demuestran la presencia de la nutria.

La ZEC denominada Sierra de Lóquiz se extiende por más de 13.140 ha, englobando la Sierra de Lóquiz y una amplia franja de los valles circundantes. Entre las formaciones vegetales destacan los carrascales o encinares, ocupando gran extensión en el Espacio Natural Protegido. Además existen melojares y hayedos calcícolas. Desde el punto de vista faunístico existen numerosas especies catalogadas y algunas amenazadas, destacando poblaciones del bello escarabajo conocido como ciervo volante y varias especies de murciélagos como el murciélago de cueva, además de una nutridísima y biodiversa población de aves.

9. Coincidente con el punto kilométrico 12 se alcanzan diferentes explotaciones ganaderas, agrícolas e industriales que dirigen al viajero, en un tramo rectilínea

8. Al finalizar la bajada se supera el paso por el regacho de Ubaria y se avanza en paralelo a la carretera NA-132-A, con el bosque de encinas siempre a la derecha y tierras de labor a la izquierda.

7. Superado el cementerio de la localidad se avanza con un nuevo bosque de encinas a la izquierda y tierras de cultivo a la derecha. Para tras el punto kilométrico 9 girar a la izquierda introduciéndose de lleno en el encinar y afrontando una vertiginosa bajada, con rampas de hasta el 7%, que hará las delicias de los ciclistas más habilidosos, debiendo tomar las debidas precauciones los viajeros menos experimentados.

6. El viajero entra en la localidad de Zúñiga guiado por las placas urbanas que le conducen al área de descanso dotada con fuente natural y custodiada por dos pequeñas lagunas. Superado el segundo pequeño humedal el punto kilométrico 8 marca el inicio de un divertido descenso por las últimas viviendas de Zúñiga y un nuevo encinar, cruzando poco después una pequeña pasarela de madera y la carretera NA-7310.

5. Tras más de 3 kilómetros, un panel interpretativo precede al túnel iluminado de poco más de 150 m de longitud y tras el se cruza del río Ega por el puente al efecto, donde una nutrida representación de alisos dotan al paisaje de una insólita belleza.

4. El asfalto da paso a camino de tierra prosiguiendo fielmente por el trazado del antiguo ferrocarril, hasta que poco antes del punto kilométrico 4 se gira a la izquierda para cruzar la carretera NA-7454 y por la calle de la Estación entrar en Zubielqui. Se cruza la carretera NA-132-A por el segundo paso de cebra al efecto para continuar el viaje por la pista asfaltada que sale a la derecha.

3. Metros después de superar el punto kilométrico 5 se abandona el asfalto por el camino de tierra de la izquierda. Dejando atrás la vegetación de ribera propia

de la confluencia de diferentes arroyos y regachos, se inicia una ascensión de más de un kilómetro que zambulle al viajero en un denso encinar. Se vislumbra a la izquierda del camino el distrito de Metauten con la sierra de Lóquiz dominando el paisaje.

Desde 1993 el Programa de Caminos Naturales del Ministerio de Agricultura, Pesca y Alimentación, tiene como objetivo la recuperación de antiguas infraestructuras que han caído en desuso: líneas de ferrocarril, vías pecuarias o caminos tradicionales, para el uso y disfrute del ciudadano.



SECTOR NORESTE PENINSULAR



LA ANTIGUA ESTACIÓN DE ESTELLA: PUNTO DE PARTIDA DEL VIAJE FERROVIARIO DEL VASCO-NAVARRO

La aventura ferroviaria comienza en Estella, en la antigua estación hoy reconvertida. Huertos en la vega del río Ega despiden a esta localidad navarra, remontando el río entre bosques de ribera y densos encinares. Salpicadas en el recorrido se visitan bellas localidades como Zubielqui y Zúñiga con la Sierra de Lóquiz dominando el paisaje, culminando este tramo en la antigua estación de Murieta.

CAMINO NATURAL VÍA VERDE DEL FERROCARRIL VASCO-NAVARRO. TRAMO ESTELLA-MURIETA

TELÉFONOS DE INTERÉS:

- Ayuntamiento de Estella/Lizarrta :
- Ayuntamiento de Murieta :

948 54 82 00
948 53 41 28

DE

NPO

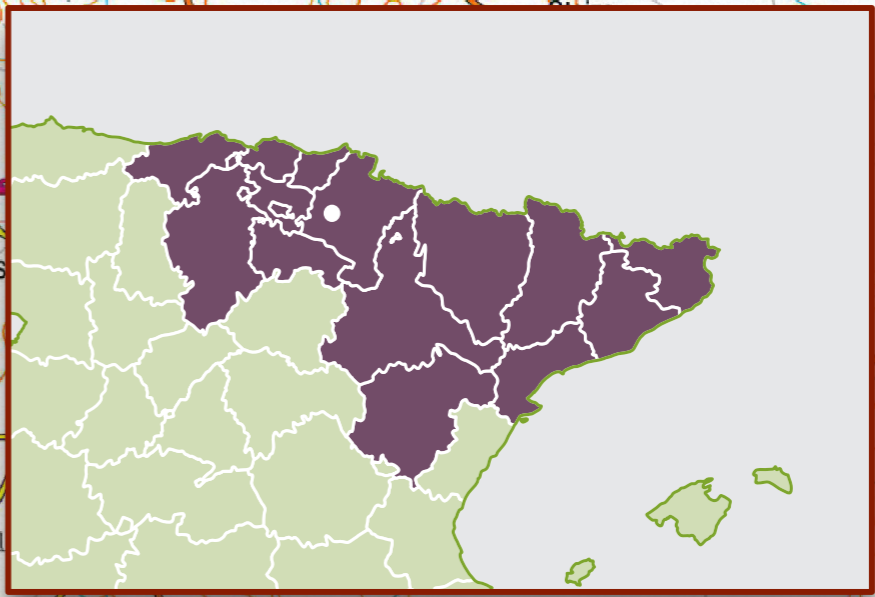
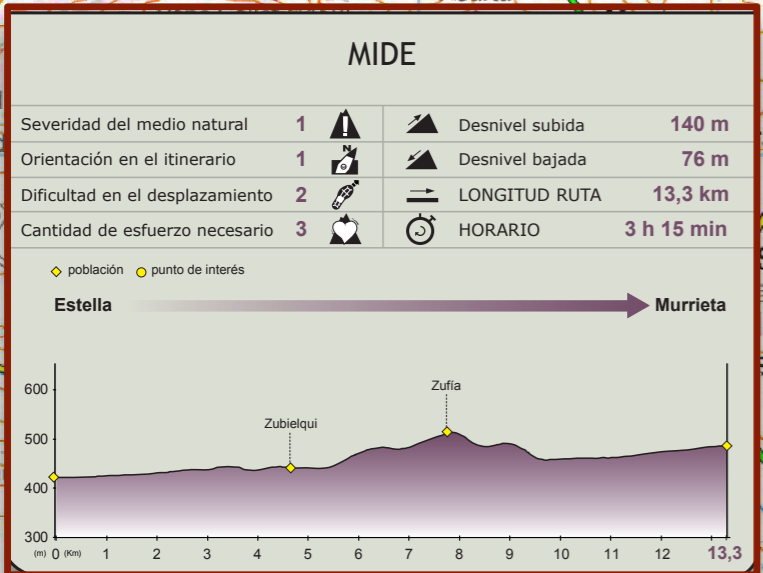
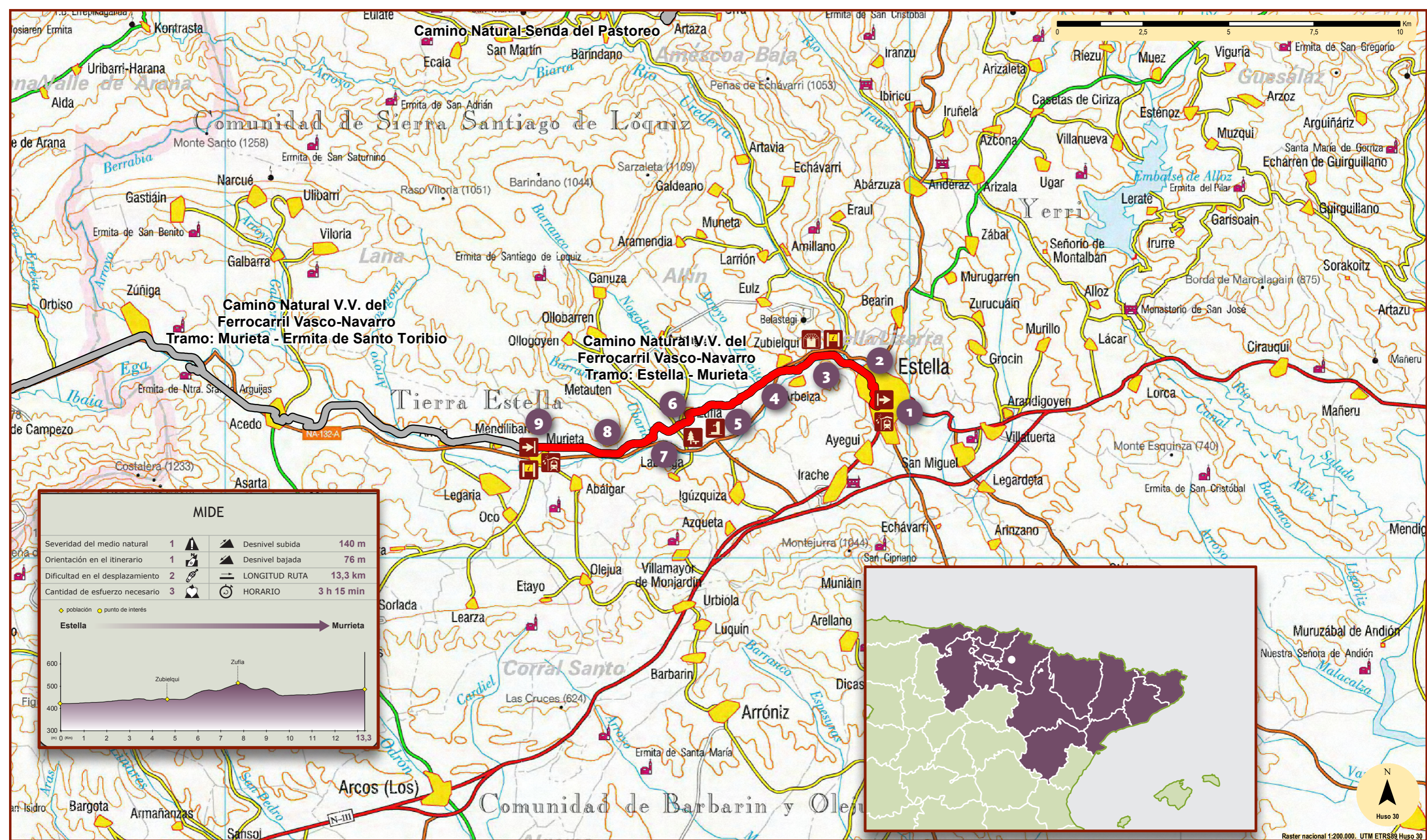


Unión Europea
Fondo Europeo Agrícola
Español uniendo a los pueblos europeos



GOBIERNO DE ESPAÑA

MINISTERIO DE AGRICULTURA, PESCA Y ALIMENTACIÓN



SECTOR NORESTE PENINSULAR



CAMINO NATURAL VÍA VERDE DEL FERROCARRIL VASCO-NAVARRO. TRAMO ESTELLA-MURIETA

- Inicio del camino
- Fin del camino
- Panel informativo
- Área de descanso
- Antigua estación
- Fuente
- Tunel iluminado