



Desde 1993 el Programa de Caminos Naturales del Ministerio de Agricultura y Pesca, Alimentación y Medio Ambiente, tiene como objetivo la recuperación de antiguas infraestructuras que han caído en desuso: líneas de ferrocarril, vías pecuarias o caminos tradicionales, para el uso y disfrute del ciudadano.

Estas rutas nos acercan al medio rural para descubrir la biodiversidad y belleza de nuestro valioso patrimonio natural, y conocer los pueblos, monumentos, tradiciones y gentes que componen el singular paisaje cultural de nuestro territorio.

Te invitamos a recorrerlos y te ofrecemos las claves para disfrutar de este viaje. En este folleto encontrarás una breve descripción del Camino Natural de La Hoya de Huesca y la cartografía necesaria para realizar el recorrido, junto con recomendaciones para aprovechar al máximo esta experiencia y disfrutar del viaje. Sólo te pedimos una cosa: no olvides dejarlo todo como lo encontraste. La conservación de estos caminos es también tu responsabilidad.

COMARCA HOYA DE HUESCA / PLANA DE UESCA
974 233 030 / promocionturismo@hoyadehuesca.es

hoya de huesca
Comarca Hoya de Huesca • Plana de Uesca

www.hoyadehuesca.es



Guía de Caminos Naturales de España

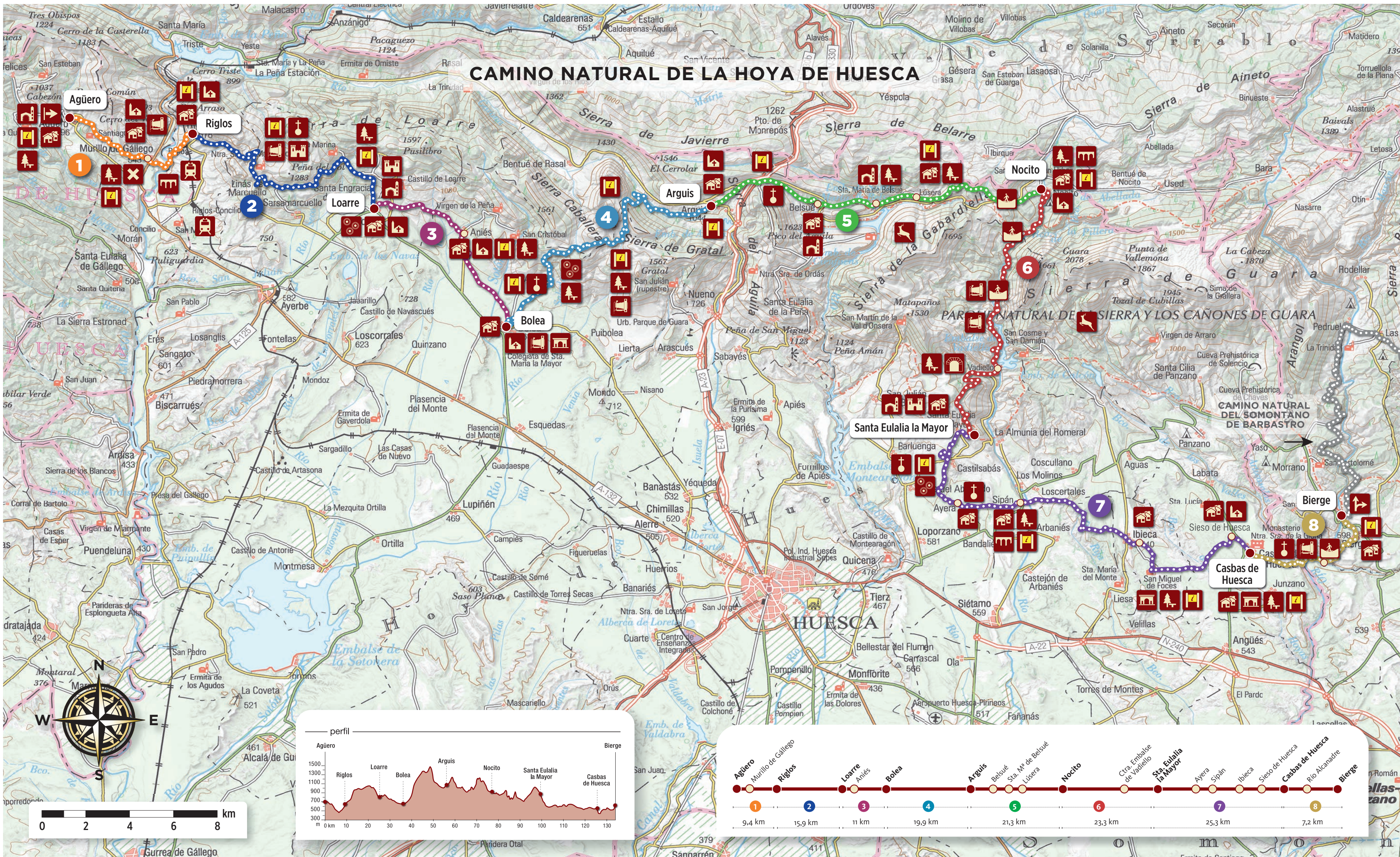


CAMINO NATURAL DE LA HOYA DE HUESCA



Agüero a Bierge [Huesca]

CAMINO NATURAL DE LA HOYA DE HUESCA



LEYENDA ICONOS MAPA

MIDE RUTA / ETAPAS

	Horario	Desnivel subida	Desnivel bajada	Longitud ruta*etapa	Severidad del medio natural	Orientación en el itinerario	Dificultad en el desplazamiento	Cantidad de esfuerzo necesario	Pendiente de nieve
CAMINO NATURAL (RUTA COMPLETA)	37h 70'	3460 m	3605 m	133,3 km	2	2	2	5	
1 AGÜERO-RIGLOS	2h 55'	271 m	309 m	9,4 km	2	2	2	2	
2 RIGLOS-LOARRE	5h 10'	637 m	485 m	15,9 km	3	2	2	3	
3 LOARRE-BOLEA	3h 5'	98 m	222 m	11,0 km	2	2	2	3	
4 BOLEA-ARGUIS	6h 50'	1025 m	650 m	19,9 km	4	2	3	4	20
5 ARGUIS-NOCITO	7h 20'	932 m	1043 m	21,3 km	3	2	2	4	
6 NOCITO-SANTA EULALIA LA MAYOR	9h 50'	1633 m	1693 m	23,3 km	4	2	2	4	
7 SANTA EULALIA LA MAYOR-CASBAS DE HUESCA	7h 5'	236 m	528 m	25,3 km	2	2	2	4	
8 CASBAS DE HUESCA-BIERGE	2h 5'	150 m	140 m	7,2 km	2	2	2	2	

*Longitud de la ruta incluyendo alternativas. / Condiciones de todo el año, tiempos estimados según criterio MIDE, sin paradas. Calculado sobre datos de 2022.

Medio. Severidad del medio natural: **1** (El medio no está exento de riesgos) / **2** (Hay más de un factor de riesgo) / **3** (Hay varios factores de riesgo) / **4** (Hay bastantes factores de riesgo) / **5** (Hay muchos factores de riesgo).

Itinerario. Dificultad de orientarse en el itinerario: **1** (Caminos y cruces bien definidos) / **2** (Sendas o señalización que indica la continuidad) / **3** (Exige la identificación precisa de accidentes geográficos y de puntos cardinales) / **4** (Exige técnicas de orientación y navegación fuera de traza) / **5** (La navegación es interrumpida por obstáculos que hay que bordear).

Desplazamiento. Dificultad en el desplazamiento: **1** (Marcha por superficie lisa) / **2** (Marcha por caminos de herradura) / **3** (Marcha por sendas escalonadas o terrenos irregulares) / **4** (Es preciso el uso de las manos para mantener el equilibrio) / **5** (Requiere pasos de escalada para la progresión).

Esfuerzo. Cantidad de esfuerzo necesario: **1** (Hasta 1h de marcha efectiva) / **2** (Más de 1h y hasta 3h de marcha efectiva) / **3** (Más de 3h y hasta 6h de marcha efectiva) / **4** (Más de 6h y hasta 10h de marcha efectiva) / **5** (Más de 10h de marcha efectiva).




NATURALEZA ESPECTACULAR Y RIQUEZA CULTURAL

El Camino Natural de la Hoya de Huesca, con un recorrido de 133 km entre las localidades de Agüero y Bierge, discurre de occidente a oriente por esta comarca oscense para enlazar en su punto final con el Camino Natural del Somontano de Barbastro. La Hoya de Huesca se sitúa en la transición entre las montañas de las Sierras Prepirenaicas y el llano del valle del Ebro. El camino natural atraviesa primero el Reino de los Mallos, continúa por la sierra de Gratal y Arguis, alcanzando la sierra de Guara por los valles de Belsué y Nocito, para volver por Vadiello a la llanura agrícola y el Somontano de la parte oriental de la Hoya.

Este camino atraviesa espacios protegidos como el Parque Natural de la Sierra y los Cañones de Guara, el Monumento Natural de los Mallos de Riglos, Agüero y Peña Ruaba, dos zonas de especial protección para las aves (ZEPA) y cuatro lugares de interés comunitario (LIC) que podemos contemplar desde los miradores. También podremos visitar a lo largo de todo el itinerario numerosos monumentos de gran importancia histórica (castillos, colegiata, monasterios, etc.) así como múltiples elementos etnográficos y varios pueblos abandonados.





ETAPA 2 RIGLOS-LOARRE

2 La segunda etapa de este Camino Natural, con 15,9 km de longitud, discurre entre los núcleos rurales de Riglos y Loarre. Durante el trayecto se pueden observar las mejores panorámicas de los mallos de Riglos, del valle del Gállego y de la Hoya de Huesca, así como conocer dos de los castillos medievales más importantes de Aragón, el de Marcuello (actualmente en ruinas), y en las cercanías del camino, el de Loarre, considerado uno de los mejor conservados de Europa.



Agüero Murillo de Gállego Riglos



ETAPA 1 AGÜERO-RIGLOS

1 La primera etapa del Camino Natural de la Hoya de Huesca, con 9,4 km de longitud, une las dos localidades de Aragón más conocidas por sus mallos recorriendo los municipios de Agüero, Murillo de Gállego (Zaragoza) y Las Peñas de Riglos. El inicio se localiza en el pueblo de Agüero a los pies de sus imponentes mallos. Estas formaciones geológicas características por sus formas cilíndricas y paredes verticales de conglomerados del Mioceno son denominadas así en todo el Prepirineo aragonés, destacando en tamaño e importancia los de la vecina localidad de Riglos, final de nuestra primera etapa por el camino natural.




ETAPA 3 LOARRE-BOLEA

3 La tercera etapa del Camino Natural de la Hoya de Huesca une las localidades de Loarre y Bolea, atravesando el paisaje fundamentalmente agrícola de los municipios de Loarre y La Sotonera, con su espectacular castillo vigilándonos desde lo alto. Esta etapa, de 11 km, concluye en la localidad de Bolea, conocida por la colegiata de Santa María la Mayor (una de las mejores muestras del Renacimiento aragonés) y por sus extraordinarias cerezas.



ETAPA 4 BOLEA-ARGUIS

4 La cuarta etapa del Camino Natural parte del pueblo de Bolea para acabar en Arguis atravesando la sierra de Gratal, por los municipios de La Sotonera y Arguis. Durante esta dura pero bonita etapa de casi 20 km se alcanzan las cotas más altas de la ruta, con su punto más elevado en el collado de Sarramiñana. Desde dicho punto se ofrecen excelentes vistas panorámicas de la Hoya de Huesca, la sierra de Gratal, la sierra de Bonés y del Pirineo. Además el visitante atraviesa el hayedo de Peiró, de gran valor ecológico.



ETAPA 5 ARGUIS-NOCITO

5 La quinta etapa transita entre las localidades de Arguis y Nocito recorriendo a lo largo de sus 21,3 km los valles de Belsué y Nocito, que se encuentran ocultos en la cara norte de las sierras de Gabardiella y Guara respectivamente. Se atraviesan los municipios de Arguis y Nueno con varios núcleos rurales, algunos de ellos actualmente abandonados.



ETAPA 6 NOCITO-SANTA EULALIA LA MAYOR

6 La sexta etapa de este Camino Natural atraviesa la sierra de Guara, recorriendo el valle del Guatizalema con sus típicas gargantas y paredes de conglomerado de la zona de Vadiello, para alcanzar la zona llana del Somontano de Huesca. A lo largo de sus 23,3 km cruza los municipios de Nueno y Loporzano y el extremo occidental del Parque Natural de la Sierra y los Cañones de Guara.



ETAPA 7 SANTA EULALIA LA MAYOR-CASBAS DE HUESCA

7 Esta larga etapa discurre por algunas poblaciones de lo que fue el Abadiado de Montearagón, pudiendo visitar una buena cantidad de bienes de gran interés cultural y etnológico, como el puente medieval de Sipán, la iglesia de San Miguel de Foces, la ermita de San Esteban o el monasterio de Casbas. A lo largo de los 25,3 km de recorrido, se atraviesan los municipios de Loporzano, Siétamo, Ibieca y Casbas de Huesca.



ETAPA 8 CASBAS DE HUESCA-BIERGE

8 Esta etapa, la última y más corta del Camino Natural de la Hoya de Huesca, une las localidades de Casbas de Huesca y Bierge, permitiendo enlazar con el Camino Natural del Somontano de Barbastro en las cercanías del Salto de Bierge. Durante el recorrido, de 7,2 km, se cruza y se transita junto a varios ríos, como el Formiga, el Isuala o el Alcanadre, que atraviesan perpendicularmente la sierra de Guara de norte a sur, formando profundos valles a su paso.



Un camino con 8 etapas muy diversas:

NATURALEZA Y PATRIMONIO DEL PREPIRINEO ARAGONÉS



DISFRUTA DE LOS VÍDEOS DOCUMENTALES DE CADA ETAPA DESDE LOS ENLACES QR



PLANIFICA TU VIAJE

Consulta dónde comer y dormir aquí: <https://turismo.hoyadehuesca.es/planifica-tu-viaje>