



GOBIERNO
DE ESPAÑA

MINISTERIO
DE AGRICULTURA, PESCA
Y ALIMENTACIÓN

SECRETARÍA GENERAL DE
AGRICULTURA Y ALIMENTACIÓN

DIRECCIÓN GENERAL DE
DESARROLLO RURAL,
INNOVACIÓN Y POLÍTICA
FORESTAL

INCENDIOS FORESTALES DEL 1 DE ENERO AL 31 DE MAYO DE 2019

DATOS PROVISIONALES DE 2019 PROPORCIONADOS POR LAS COMUNIDADES AUTÓNOMAS

Año	2009 (01-01 a 31-05)	2010 (01-01 a 31-05)	2011 (01-01 a 31-05)	2012 (01-01 a 31-05)	2013 (01-01 a 31-05)	2014 (01-01 a 31-05)	2015 (01-01 a 31-05)	2016* (01-01 a 31-05)	2017* (01-01 a 31-05)	2018* (01-01 a 31-05)	MEDIA (01-01 a 31-05)	2019 (01-01 a 31-05)
Nº CONATOS (<1 ha)	4.085	2.313	3.296	5.461	1.318	3.043	2.559	1.313	3.467	1.646	2.850	3.317
Nº INCENDIOS (>= 1 ha)	3.569	2.039	2.246	3.726	782	1.969	1.528	499	3.038	928	2.032	2.233
TOTAL SINIESTROS	7.654	4.352	5.542	9.187	2.100	5.012	4.087	1.812	6.505	2.574	4.882	5.550
VEGETACION LEÑOSA												
Sup. Arbolada (ha)	5.543,44	2.531,04	4.478,31	10.510,02	1.359,21	3.190,36	2.328,57	602,73	6.040,67	1.530,28	3.811,46	5.853,75
Sup. Matorral y Monte Abierto (ha)	28.568,09	15.293,23	22.123,08	47.795,29	5.459,12	22.049,49	12.514,04	2.708,07	34.331,45	6.715,18	19.755,70	25.855,16
VEGETACION HERBACEA												
Sup. Pastos y Dehesas (ha)	3.830,26	2.295,11	4.081,78	8.560,42	1.531,32	3.501,89	2.621,55	734,56	4.793,41	845,26	3.279,56	3.271,56
SUP. FORESTAL (ha)	37.941,79	20.119,38	30.683,17	66.865,73	8.349,65	28.741,74	17.464,16	4.045,36	45.165,53	9.090,71	26.846,72	34.980,47
% SUP. AFECTADA / S.F. NACIONAL	0,136	0,072	0,110	0,240	0,030	0,103	0,063	0,015	0,162	0,033	0,097	0,126
Nº GRANDES INCENDIOS (>500 ha)	0	2	5	11	1	3	1	0	6	1	3	2

* 2016, 2017 y 2018: datos provisionales

En superficie no arbolada, cuando en los datos provinciales no se ha hecho distinción entre vegetación leñosa y herbácea, se ha considerado toda la superficie como "Matorral y Monte Abierto"



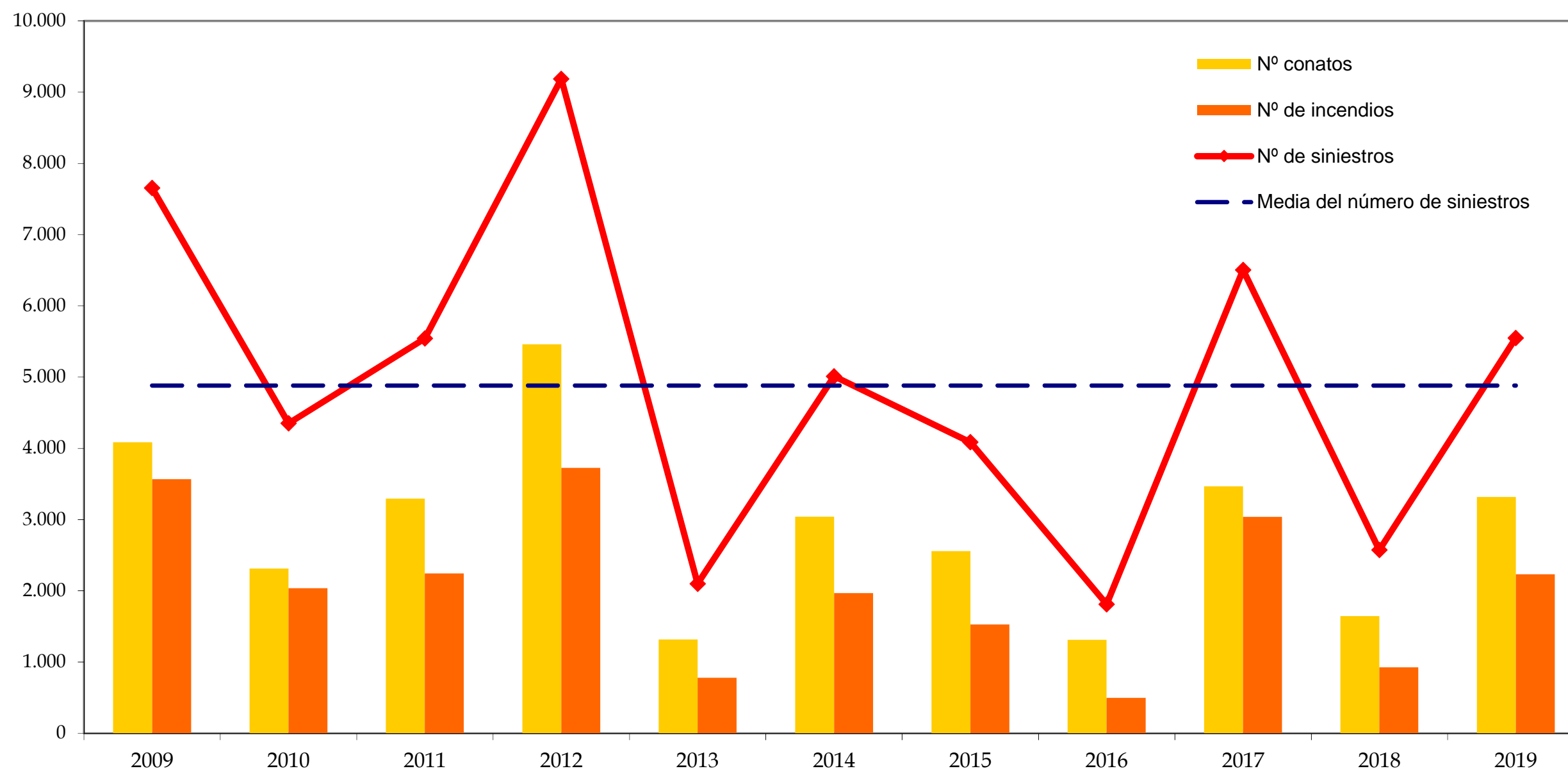
GOBIERNO DE ESPAÑA

MINISTERIO DE AGRICULTURA, PESCA Y ALIMENTACIÓN

SECRETARÍA GENERAL DE AGRICULTURA Y ALIMENTACIÓN

DIRECCIÓN GENERAL DE DESARROLLO RURAL, INNOVACIÓN Y POLÍTICA FORESTAL

EVOLUCIÓN CONATOS- INCENDIOS DEL 1 DE ENERO AL 31 DE MAYO 2009-2019





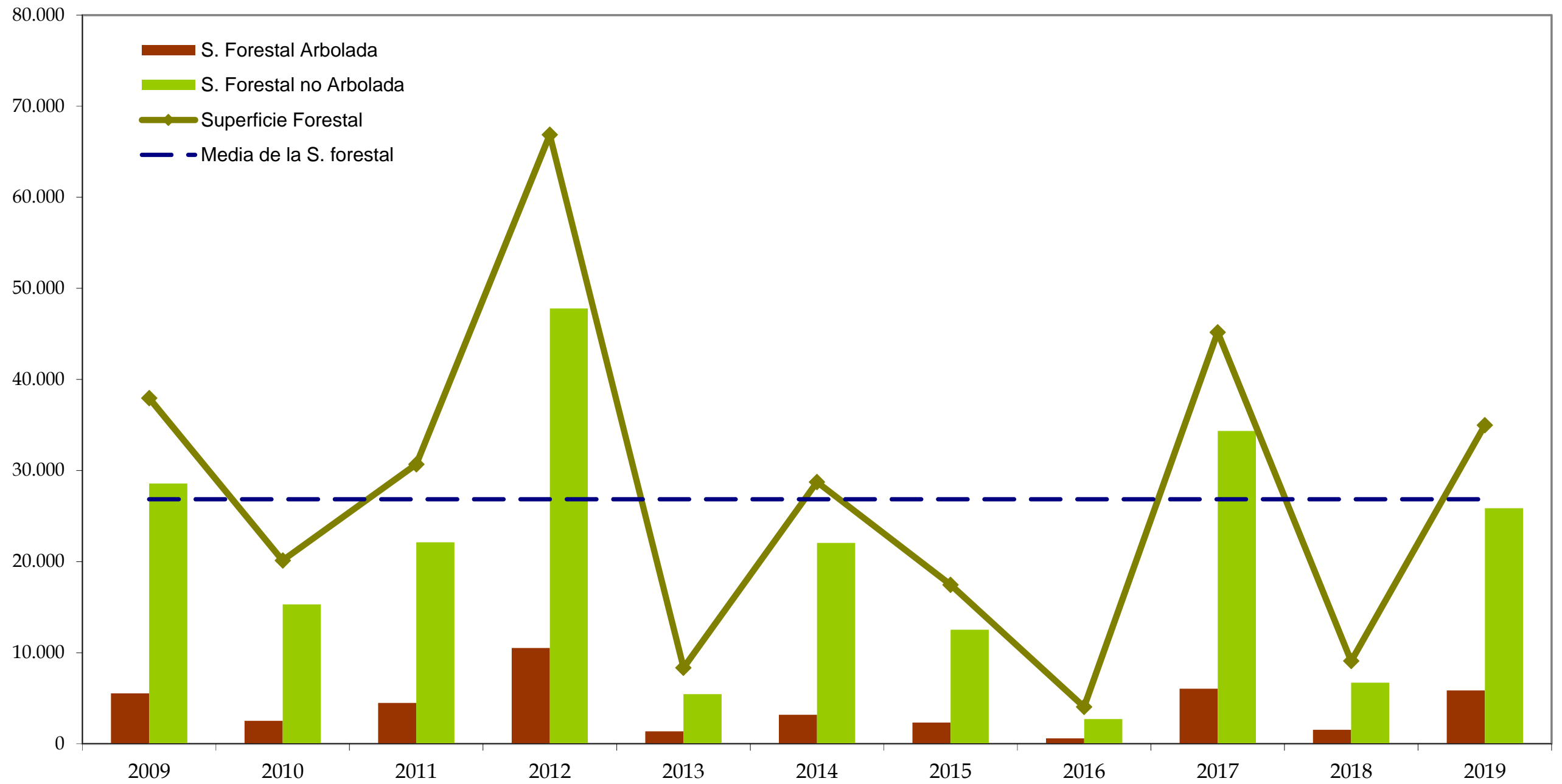
GOBIERNO DE ESPAÑA

MINISTERIO DE AGRICULTURA, PESCA Y ALIMENTACIÓN

SECRETARÍA GENERAL DE AGRICULTURA Y ALIMENTACIÓN

DIRECCIÓN GENERAL DE DESARROLLO RURAL, INNOVACIÓN Y POLÍTICA FORESTAL

EVOLUCIÓN SUPERFICIES FORESTALES DEL 1 DE ENERO AL 31 DE MAYO 2009-2019





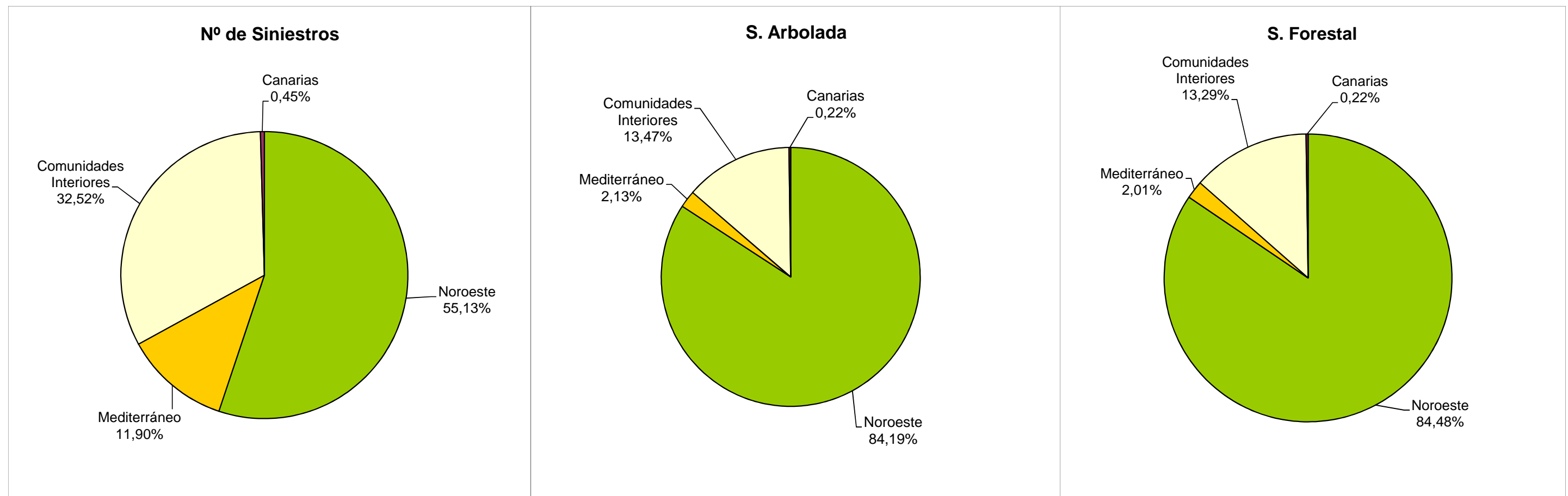
GOBIERNO DE ESPAÑA

MINISTERIO DE AGRICULTURA, PESCA Y ALIMENTACIÓN

SECRETARÍA GENERAL DE AGRICULTURA Y ALIMENTACIÓN

DIRECCIÓN GENERAL DE DESARROLLO RURAL, INNOVACIÓN Y POLÍTICA FORESTAL

INCENDIOS FORESTALES DEL 1 DE ENERO AL 31 DE MAYO DE 2019



NOROESTE: Comprende las Comunidades Autónomas de Galicia, Asturias, Cantabria y País Vasco y las provincias de León y Zamora.

MEDITERRÁNEO: Comprende las Comunidades Autónomas costeras con el mar Mediterráneo, incluyendo sus provincias interiores.

CANARIAS: Incluye todo el archipiélago canario.

COMUNIDADES INTERIORES: Comprende las provincias del resto de Comunidades no costeras, excepto León y Zamora